

ΠΑΡΑΡΤΗΜΑΤΑ

στο σχέδιο νόμου

Νέο Ρυθμιστικό Σχέδιο Αθήνας- Αττικής, Νέο Ρυθμιστικό Σχέδιο Θεσσαλονίκης και άλλες διατάξεις**ΜΕΡΟΣ 1^ο****Νέο Ρυθμιστικό Σχέδιο Αθήνας- Αττικής****Παράρτημα Ι****Άρθρο 4, Παράγραφος 3**

Ειδικότερες κατευθύνσεις και προτεραιότητες για τις συνεργασίες της Αθήνας-Αττικής με τις γειτονικές Περιφέρειες:

1. Προτεραιότητα δίδεται στη λειτουργική αναβάθμιση των μεταφορικών υποδομών και στη μείωση των χρονοαποστάσεων στο διευρυμένο πεδίο μετακινήσεων εργασία – κατοικία, το οποίο επεκτείνεται στις όμορες Περιφέρειες Στερεάς Ελλάδας και Πελοποννήσου. Για το σκοπό αυτό, επιδιώκεται η συνεργασία των Περιφερειών μεταξύ τους και με τους συναρμόδιους φορείς της κεντρικής Διοίκησης στα ζητήματα σχεδιασμού και αναβάθμισης της μεταφορικής εξυπηρέτησης, με προτεραιότητα στις μετακινήσεις με τα Μέσα Σταθερής Τροχιάς (ΜΣΤ), καθώς και στην αντιμετώπιση των χωρικών και περιβαλλοντικών επιπτώσεων από το νέο ανάπτυγμα βασικών μεταφορικών ροών.
2. Για τη συνεργασία με την Περιφέρεια Στερεάς Ελλάδας, ως πρώτη προτεραιότητα, προωθείται η αντιμετώπιση των προβλημάτων της περιοχής Οινοφύτων, με στόχο τη συνολική αναδιάρθρωση και αναβάθμιση των δραστηριοτήτων και την αντιμετώπιση ζητημάτων σοβαρής περιβαλλοντικής υποβάθμισης (Ασωπός ποταμός).
3. Προωθείται η συνεργασία της Περιφέρειας Αττικής με τις όμορες Περιφέρειες στα ζητήματα διαχείρισης των υδάτων και των λεκανών απορροής των ποταμών και εφαρμογής πολιτικής, ιδιαίτερα δε σε θέματα σχετικά με το σύστημα υδροδότησης της Αθήνας.
4. Προτεραιότητα δίδεται, επίσης, στη συνεργασία με την Περιφέρεια Δυτικής Ελλάδας για την ανάπτυξη κοινής στρατηγικής μεταξύ των Λιμένων Πειραιά και Πάτρας, τη δικτύωσή τους και τη σύνδεσή τους με τους Λιμένες της Ιόνιας Οδού (Αστικάκος, Ηγουμενίτσα).
5. Προωθείται επίσης, η συνεργασία με την Περιφέρεια Πελοποννήσου και Στερεάς Ελλάδας για την ανάπτυξη κοινής στρατηγικής και δράσεων σε ζητήματα πολιτικής του δευτερογενή τομέα.

Παράρτημα ΙΙ**Άρθρο 12, Παράγραφος 5**

Κατευθύνσεις σχεδιασμού χρήσεως γης στον αστικό χώρο

1. Στις Περιοχές Κατοικίας του άρθρου 2 του π.δ. 23.2/6.3.1987 (Δ' 166) και του άρθρου 16 του ν. 4269/2014 επιδιώκεται η μεγαλύτερη δυνατή εξυπηρέτηση από κεντρικές χρήσεις τοπικής εμβέλειας, ή τοπικά κέντρα και χώρους κοινωνικής υποδομής, για να αποφεύγονται περιττές μετακινήσεις. Για τον καθορισμό των τοπικών κέντρων λαμβάνεται υπόψη η εξυπηρέτηση από δημόσια συγκοινωνία.

Στις περιοχές Γενικής Κατοικίας του άρθρου 3 του π.δ. 23.2/6.3.1987 (Δ' 166) του άρθρου 17 του ν. 4269/2014, λαμβάνεται ιδιαίτερη μέριμνα για να μην αλλοιωθεί ο χαρακτήρας τους, ως περιοχών κατοικίας, με την υπερβολική ανάπτυξης «κεντρικών λειτουργιών» που χωροθετούνται σε οριοθετημένα Πολεοδομικά Κέντρα.

2. Στα Πολεοδομικά Κέντρα (ΠΚ) επιδιώκεται η χωροθέτηση μικτών χρήσεων, για να εξασφαλιστεί πολυλειτουργικότητα, τόνωση της κατοικίας, εμπλουτισμός σε τεχνική, κοινωνική υποδομή και ελεύθερους κοινόχρηστους χώρους, καθώς και ισορροπία μεταξύ χρήσεων δημόσιου και ιδιωτικού, εμπορικού χαρακτήρα. Για την ενίσχυση των κέντρων των Δήμων, τη στήριξη της δυναμικότητας και ζωτικότητας τους λαμβάνονται ειδικά μέτρα, όπως η αναβάθμιση του δημόσιου χώρου και του πρασίνου, καθώς και η αποθάρρυνση της περαιτέρω ανάπτυξης κεντρικών λειτουργιών στις γραμμικές συγκεντρώσεις κατά μήκος οδικών αξόνων.

3. Κατευθύνσεις πολιτικής και εργαλεία ανά κατηγορία περιοχών :

α) Ζώνες συγκέντρωσης εντατικών αναπτυξιακών οικονομικών δραστηριοτήτων, που περιλαμβάνουν λιμενικές ζώνες, περιοχές υφιστάμενων βιομηχανικών συγκεντρώσεων κλάδων που εξαρτώνται από τις θαλάσσιες μεταφορές, περιοχές διέλευσης δικτύων υποδομής και εν γένει περιοχές εντατικών αναπτυξιακών χρήσεων, η χωροθέτηση των οποίων είναι αναγκαία σε παράκτια ζώνη, με εξαίρεση τα τμήματα αυτών υπό αναδιάρθρωση, που εμπίπτουν ως προς τον νέο σχεδιασμό στις άλλες κατηγορίες.

- Τόνωση και εκσυγχρονισμός των υφιστάμενων οικονομικών δραστηριοτήτων με παράλληλη λήψη μέτρων περιβαλλοντικής προστασίας και αναβάθμισης στο θαλάσσιο και χερσαίο περιβάλλον.
- Μεγιστοποίηση των κοινωνικό-οικονομικών θετικών επιδράσεων από την ανάπτυξη των παράκτιων δραστηριοτήτων, στην ευρύτερη περιοχή, όπως τόνωση δυναμικής τοπικού παραγωγικού ιστού, επιχειρηματικότητας και απασχόλησης.
- Οργάνωση, ανάπλαση των περιοχών με πολεοδομικά εργαλεία για περιορισμό της όχλησης προς τις παρακείμενες λειτουργίες και δραστηριότητες, όπως πολεοδόμηση, θεσμοθέτηση ζωνών προσβάσεων στην ακτή, περιορισμός της αποκλειστικότητας στην χρήση του αιγιαλού στο απολύτως αναγκαίο για λόγους μεταφόρτωσης, έλεγχος της πυκνότητας χρήσης και δόμησης, διασφάλιση αισθητικής των κατασκευών και των ακάλυπτων χώρων, φυτεύσεις.
- Περιβαλλοντική αποκατάσταση εδαφών, με βάση την αρχή της περιβαλλοντικής ευθύνης, πριν την αποχώρηση των δραστηριοτήτων, καθώς και κατά τη διάρκεια αυτών.
- Εφαρμογή ήπιων τεχνικών για τα λιμενικά έργα, σε συνάρτηση με την θαλάσσια δυναμική.
- Προσφορά γης, για τη μετεγκατάσταση μονάδων στις οποίες είναι τεκμηριωμένα απαραίτητη η παράκτια χωροθέτηση και οι οποίες πρέπει να απομακρυνθούν από τον αστικό ιστό ή από περιοχές αναπλάσεων.

β) Πόλοι σημειακής ανάπτυξης τουριστικής υποδομής και αναψυχής που περιλαμβάνουν πυρήνες τουριστικής υποδομής και άλλων συμβατών με την ακτή χρήσεων υπερτοπικής αναψυχής, πολιτισμού και αθλητισμού που είναι δυνατόν να χωροθετούνται και σε περιοχές της κατηγορίας γ.

- Εκσυγχρονισμός και βελτίωση των υποδομών των υφιστάμενων μαρινών, με έλεγχο των τάσεων εντατικοποίησης της χρήσης μετά από εκτίμηση της φέρουσας ικανότητας της περιοχής.
- Προστασία των υφιστάμενων μικρών αλιευτικών καταφυγίων από τουριστικές πιέσεις και εξειδικευμένη χωροθέτηση νέων, με την προϋπόθεση ότι εξυπηρετούν αποκλειστικά επαγγελματική αλιευτική δραστηριότητα.
- Οργάνωση των περιοχών συγκέντρωσης ξενοδοχειακών μονάδων με πολεοδομικά εργαλεία και έλεγχο των τάσεων εντατικοποίησης της χρήσης, μετά από εκτίμηση της φέρουσας ικανότητας του περιβάλλοντος αστικού ή φυσικού χώρου. Προσανατολισμός της ανάπτυξης νέων μονάδων μόνο σε

οργανωμένες ζώνες προς πολεοδόμηση, που υποδεικνύονται από προεδρικά διατάγματα εξειδίκευσης του νέου ΡΣΑ ή τα ΓΠΣ.

- Διαφύλαξη, προστασία και ανάδειξη της νεότερης πολιτιστικής κληρονομιάς, ιδίως στις ξενοδοχειακές μονάδες και τις ακτές κολύμβησης του ΕΟΤ. Ανακαίνισή τους με απομάκρυνση πρόσθετων χρήσεων και κατασκευών που αλλοιώνουν το χαρακτήρα και υποβαθμίζουν την ποιότητα της παράκτιας τουριστικής υποδομής.
- Επανάχρηση μνημείων βιομηχανικής αρχαιολογίας με στόχο την ανάδειξη της τοπικής ιστορίας και ταυτότητας του παράκτιου χώρου ως χωρικού κεφαλαίου της Αττικής και ένταξής του στο τουριστικό προϊόν.
- Θαλάσσια διασύνδεση των παράκτιων ιστορικών, πολιτισμικών και αρχαιολογικών μνημείων, καθώς και των σύγχρονων λιμενικών υποδομών.
- Ανάλογη εφαρμογή των διατάξεων της ακόλουθης κατηγορίας (γ) ως προς την πρόσβαση του κοινού και τη διασφάλιση του κοινόχρηστου χαρακτήρα της ζώνης αιγιαλού και παραλίας.

γ) Ζώνες ήπιας αναψυχής τουρισμού και παραθερισμού που περιλαμβάνουν περιοχές κύριας και παραθεριστικής κατοικίας, με περιβάλλουσες ζώνες αστικού πρασίνου, ακτές κολύμβησης, αστικές παράκτιες ζώνες με τάσεις αποβιομηχάνισης ή ζώνες απελευθερούμενες από λιμενικές δραστηριότητες.

- Διεύρυνση και ενίσχυση του δημόσιου, κοινόχρηστου χαρακτήρα της κρίσιμης παράκτιας ζώνης για όσο το δυνατόν περισσότερες και πληθυσμιακά μεγαλύτερες ομάδες χρηστών.
- Ανάπτυξη τμημάτων της ως πόλων ήπιας αναψυχής, πολιτισμού και αθλητισμού με ανάπλαση, αναβάθμιση, συμπλήρωση, εξυγίανση των ήδη υπάρχουσών δραστηριοτήτων, χωρίς αλλοίωση του φυσικού χαρακτήρα του παράκτιου δημόσιου χώρου και χωρίς προσθήκη νέων εγκαταστάσεων στις ήδη διαμορφωμένες.
- Αύξηση της προσπελασιμότητας, βελτίωση ή εξασφάλιση κάθετων προσβάσεων σύνδεσης με τον αστικό ιστό και πριμοδότηση μετακινήσεων με θαλάσσια μαζική συγκοινωνία, όπου αυτό είναι εφικτό. Κυκλοφοριακή αποσυμφόρηση με την οργάνωση προσελεύσεων με δημόσια συγκοινωνία, αποθάρρυνση της χρήσης του αυτοκινήτου ΙΧ με πρόβλεψη χώρων στάθμευσης σε απόσταση από την ακτή και ειδική τιμολογιακή πολιτική.
- Εξασφάλιση της συνέχειας της ζώνης του Θαλάσσιου Μετώπου και αποτροπή της επέκτασης της οικιστικής χρήσης με φυσικά εμπόδια και διαμορφώσεις και κατάλληλη θεσμοθέτηση μέσω των Πολεοδομικών Μελετών Μετατροπή των οδικών αξόνων ταχείας διέλευσης, οι οποίοι αναπτύσσονται μεταξύ ακτής και αστικού ιστού, σε Αστικές Λεωφόρους, με μέτρα διευκόλυνσης των διαβάσεων των πεζών, όπως πράσινο κύμα για τη διάβαση πεζών, διαπλάτυνση στη νησίδα για στάση ποδηλάτων, διαμορφώσεις και μέτρα για τη μείωση της ταχύτητας των οχημάτων. Επιλεκτική κατασκευή έργων ανισόπεδων πεζοδιαβάσεων, μόνο όταν δεν είναι εφικτή η ανωτέρω αντιμετώπιση.
- Ανάλογη λειτουργική μετατροπή σε πεζόδρομο ή οδό ήπιας κυκλοφορίας των παράλληλων με την ακτή οδών με κατά προτεραιότητα διάνοιξη εξωτερικών, περιμετρικών του σχεδίου, δρόμων, ή λήψη άλλων μέτρων που θα αποφορτίσουν την οδική χρήση της παραλιακής οδού.
- Περιορισμό της πολεοδόμησης σε επίπεδο «οικιστικού συνεχούς» με την παρεμβολή ευρέων ζωνών πρασίνου και τη διασύνδεσή τους με το δίκτυο πρασίνου του αστικού ιστού της εκάστοτε ενδοχώρας. Παράλληλος έλεγχος της ανάπτυξης στην περιβάλλουσα ζώνη με προστασία του φυσικού τοπίου και απαγόρευση πολεοδόμησης περιοχών μεγάλων κλίσεων. Προώθηση οργανωμένων μορφών πολεοδόμησης στις εκτάσεις των οποίων δεν έχει ακόμα εγκριθεί η ΠΜΕ με αποτροπή της κατάτμησης.
- Απομάκρυνση ασύμβατων με την ακτή και τον κοινόχρηστο χαρακτήρα της δραστηριοτήτων και αποσυμφόρησή της από εντατικές - αποκλειστικές χρήσεις. Μετεγκατάσταση των νομίμως υφιστάμενων εξ αυτών στο εσωτερικό

της έκτασης, με πολεοδομικά εργαλεία, για να αποδεσμεύεται η έκταση εγγύτερα στην ακτή.

- Οργάνωση των τουριστικών υποδομών, όπως μαρινών και ξενοδοχείων, με λήψη μέτρων περιβαλλοντικής προστασίας και αναβάθμισης για το θαλάσσιο περιβάλλον και τον προσκείμενο αστικό ιστό.
- Εφαρμογή ήπιων τεχνικών για τα λιμενικά έργα, σε συνάρτηση με τη θαλάσσια δυναμική.
- Εξασφάλιση υψηλής ποιότητας και αισθητικής αστικού περιβάλλοντος και τοπίου, με έλεγχο των κατασκευών και της ηχορύπανσης στο δημόσιο και ιδιωτικό χώρο, τήρηση ειδικών προδιαγραφών για τη φύτευση, διατήρηση και ανάδειξη μνημείων νεότερης αρχιτεκτονικής.
- Επανάχρηση μνημείων βιομηχανικής αρχαιολογίας, με στόχο την ανάδειξη της τοπικής ιστορίας και ταυτότητας ως χωρικού κεφαλαίου της Αττικής.

δ) Ζώνες προστασίας και ανάδειξης φυσικού και πολιτιστικού περιβάλλοντος, που περιλαμβάνουν ευαίσθητες περιβαλλοντικά περιοχές, σε ακτίνα δύο χιλιομέτρων από την ακτογραμμή, εκβολές ρεμάτων και υδροβιότοπους, δασικές εκτάσεις, βραχώδεις παράκτιους φυσικούς σχηματισμούς, εκτάσεις γεωργικής γης και λοιπούς αστικούς και περιαστικούς ελεύθερους χώρους, όπως άλση, πάρκα και πλατείες.

- Προστασία, διατήρηση και αποκατάσταση των χερσαίων μεταβατικών και θαλάσσιων οικοσυστημάτων της παράκτιας ζώνης και ολοκληρωμένη διαχείρισή τους, ως ενιαίου μετώπου εξασφάλισης της απαιτούμενης ισορροπίας σε μακροπρόθεσμη προοπτική βιώσιμης ανάπτυξης.
- Θεσμοθέτηση παράκτιων και θαλάσσιων προστατευόμενων περιοχών, εντός των οποίων απαγορεύεται κάθε είδους δόμηση και οχληρές δραστηριότητες. Ανάδειξη, αποκατάσταση, επαναφορά φυσικών λειτουργιών και προστασία των ρεμάτων που εκβάλλουν στο παράκτιο μέτωπο, με παράλληλη αποτροπή περαιτέρω ρύπανσης.
- Προώθηση προγράμματος διαχείρισης των περιοχών προστασίας με την εκπόνηση των σχετικών μελετών και την έκδοση των απαραίτητων διατάξεων που θα εξασφαλίζουν τη σύνθεση των φορέων που συμμετέχουν στη διαχείριση, τους κανονισμούς λειτουργίας, τα σχέδια διαχείρισης και την, κατά το δυνατόν, αυτοτέλειά τους.

Παράρτημα ΙΙΙ

Άρθρο 13 Παράγραφος 4

Μια γενική τυπολογία των περιοχών από την οπτική γωνία των αναπλάσεων, είναι η εξής:

1. Ζώνες κεντρικών λειτουργιών διαφόρων βαθμίδων, που γενικά πάσχουν από συμφόρηση και ανεπαρκείς υποδομές, κυρίως στάθμευσης, και δυσκολίες προσπέλασης. Επιμέρους τύποι τέτοιων ζωνών είναι (1) τμήματα του δικτύου των μητροπολιτικών κέντρων, (2) άξονες του κυρίου οδικού δικτύου με έμφαση ανάπτυξη κεντρικών λειτουργιών, συχνά με ρόλους «πύλης» του πολεοδομικού συγκροτήματος, (3) ζώνες κατά μήκος του σιδηροδρομικού δικτύου, από το οποίο πρέπει να υπάρχει εύλογη απόσταση του οικιστικού ιστού, και (4) τοπικά κέντρα που αναπτύχθηκαν μέσω διαδικασιών ανοργάνωτης αποκέντρωσης, όπως φυγή από τα μητροπολιτικά κέντρα ή ανάπτυξης νέων κεντρικών λειτουργιών. Ειδικοί στόχοι είναι η μείωση των προβλημάτων κυκλοφορίας και στάθμευσης, που ιδιαίτερα στην περίπτωση των αξόνων οξύνονται από την αντίφαση μεταξύ κυκλοφοριακού και πολεοδομικού ρόλου τους και η βελτίωση της αντιληπτικής εικόνας τους ως βασικών στοιχείων της αστικής δομής.

2. Περικεντρικές περιοχές με παλαιό κτηριακό απόθεμα και παρουσία φθινουσών χρήσεων του δευτερογενούς τομέα. Ειδικός στόχος για τις περιοχές αυτές είναι η ελεγχόμενη αναδιάρθρωση, χωρίς πλήρη ανατροπή του μεικτού χαρακτήρα τους και με ανακαίνιση του διατηρήσιμου κτηριακού αποθέματος.

3. Περιοχές εγκαταλελειμμένων βιομηχανικών εγκαταστάσεων κάποιας κλίμακας εγκλωβισμένων στο εσωτερικό του αστικού ιστού, που με τους τρέχοντες

πολεοδομικούς όρους δεν μπορούν να επαναχρησιμοποιηθούν. Τα κελύφη αυτών των μονάδων μπορούν να υποδεχθούν νέες χρήσεις συμβατές με τις επιτρεπόμενες από τον πολεοδομικό σχεδιασμό και την ισχύουσα νομοθεσία.

4. Περιοχές υψηλής πυκνότητας με μεταπολεμικές πολυκατοικίες και έντονα προβλήματα κυκλοφορίας και στάθμευσης. Διακρίνονται τρεις επιμέρους τύποι τέτοιων περιοχών: (1) οι προαστιακές περιοχές, κυρίως στο ανατολικό τμήμα του Λεκανοπεδίου, με πρόσφατο κτηριακό απόθεμα αλλά φθίνουσες συνθήκες πολεοδομικού περιβάλλοντος λόγω της αναντιστοιχίας μεταξύ υποδομών και πυκνοτήτων, (2) οι συνοικιακές περιοχές, κυρίως στο δυτικό τμήμα του Λεκανοπεδίου, συχνά με καταγωγή από τη λαϊκή αυτοστέγαση και την αυθαίρετη δόμηση, με έντονα προβλήματα μορφολογίας του ρυμοτομικού δικτύου, ποιότητας του κτηριακού αποθέματος και δεικτών κατοικίας, και (3) οι συνοικιακές περιοχές με πολύ υψηλές πυκνότητες, υποβαθμιζόμενο και γηράσκον κτηριακό απόθεμα πολυκατοικιών που έλκουν την καταγωγή τους από τη διαδικασία της αντιπαροχής, και πολύ σοβαρές ακαμψίες που συνδέονται με το κατακερματισμένο ιδιοκτησιακό καθεστώς. Ειδικοί στόχοι είναι η αποσυμφόρηση, βραχυ-μεσοπρόθεσμα, και η δρομολόγηση διαδικασιών ανανέωσης του κτηριακού αποθέματος, μεσο-μακροπρόθεσμα, σε συνάρτηση με τα χαρακτηριστικά του επιμέρους τύπου στον οποίο ανήκει κάθε περιοχή.

5. Περιοχές δεύτερης, κυρίως, κατοικίας, με μη ικανοποιητικά ρυμοτομικά δίκτυα και προοπτικές ενίσχυσης των φαινομένων συμφόρησης που πλήττουν σήμερα τις πιο κεντρικές περιοχές. Ειδικοί στόχοι είναι η πρόληψη της επιδείνωσης των υπό εξέλιξη ή προβλεπόμενων προβλημάτων, με έγκαιρες παρεμβάσεις για την αύξηση των ελεύθερων χώρων και τη μείωση των δυνητικών πυκνοτήτων.

6. Περιοχές γύρω από μεγάλα έργα που θα υποστούν πιέσεις στις τιμές γης, τις χρήσεις γης, και τις πυκνότητες, και θα γίνουν εστίες ή αποδέκτες υψηλών κυκλοφοριακών φόρτων. Ειδικοί στόχοι είναι η πρόληψη των αρνητικών επιπτώσεων από τις παραπάνω πιέσεις, η αξιοποίηση των έργων αυτών ως καταλυτών ευρύτερων διαδικασιών πολεοδομικής αναδιάρθρωσης, και η παραμονή στο δημόσιο μέρος της γαιοπροσόδου που θα προκύψει ως συνέπεια της διάθεσης δημόσιου χρήματος.

Σε όλες τις παραπάνω κατηγορίες λαμβάνεται υπόψη η κοινωνική και οικονομική και αναπτυξιακή συγκρότηση της περιοχής, με στόχο την ολοκληρωμένη αντιμετώπιση για τον καθορισμό των απαιτούμενων παρεμβάσεων.

Παράρτημα IV

Άρθρο 14, Παράγραφος 2

Μητροπολιτικές Παρεμβάσεις προωθούνται σε επιλεγμένες περιοχές που συγκεντρώνουν τουλάχιστον δύο από τα παρακάτω χαρακτηριστικά:

- Χαρακτηρίζονται από φαινόμενα χωρικής αναδιάρθρωσης πολυτομιακού χαρακτήρα, όπως παραγωγικές ζώνες λειτουργούσες ή απαξιωμένες ή υπό ανάπτυξη ή αναπτυξιακής υστέρησης, με επιπτώσεις σε επίπεδο κοινωνικής συνοχής και απασχόλησης.
- Βρίσκονται σε γειτνίαση ή σε ακτίνα άμεσης επιρροής σημαντικών μεταφορικών υποδομών ή μεταφορικών κόμβων
- Περιλαμβάνουν δημόσιες ιδιοκτησίες ή εκτάσεις υπό αναμόρφωση ή αλλαγή διαχειριστικού καθεστώτος, ή έχουν ζωτική σημασία για την πόλη, όπως παράκτιες ή παραλιμένες ζώνες, ιστορικά σύνολα
- Φυσικές ζώνες που χρήζουν ειδικής προστασίας στον αστικό και εξωαστικό χώρο αλλά προσφέρονται ταυτοχρόνως για ήπια ανάπτυξη υπερτοπικών πόλων πολιτισμού, αθλητισμού και υγείας, ή εντάσσονται σε ενιαίο δίκτυο με αυτές και με άλλες ζωτικές εκτάσεις του αστικού ιστού, όπως ιστορικά κέντρα, αρχαιολογικοί χώροι και μνημεία.
- Ειδικές περιοχές - πόλοι που προσφέρονται, λόγω πλεονεκτημάτων θέσης, για την εφαρμογή προγραμμάτων υπερτοπικού χαρακτήρα με πολλαπλασιαστικές επιπτώσεις στην ανάπτυξη/αναβάθμιση του συνόλου της μητροπολιτικής περιοχής.

- Περιλαμβάνουν τμήματα εντός και εκτός σχεδίου ή ειδικού καθεστώτος και απαιτούν ενιαία θεώρηση/ρύθμιση, η οποία είναι ωστόσο ιδιαίτερα χρονοβόρα με τις συνήθεις διαδικασίες.

Άρθρο 14, Παράγραφος 4

1. Η παρέμβαση στην οδό Πανεπιστημίου θα συνδέσει τον περίπατο στους αρχαιολογικούς χώρους με τα μεγάλα αρχαιολογικά μουσεία της πόλης και τα ισχυρά πεδία της σύγχρονης πολιτιστικής, εμπορικής και επιχειρηματικής δραστηριότητας.

2. «Ολοκληρωμένη παρέμβαση πολεοδομικής αναβάθμισης στην περιοχή Ακαδημίας Πλάτωνος» με τις εξής κατευθύνσεις πολιτικής:

α) Επέκταση προς τα δυτικά του προγράμματος ενοποίησης αρχαιολογικών χώρων σε σύνδεση με τον Κεραμεικό, την Ακαδημία Πλάτωνος και το λόφο του Ιππέου Κολωνού και άξονα την ανάδειξη του Δημόσιου Σήματος.

β) Οριοθέτηση και κατοχύρωση του αρχαιολογικού χώρου, αναίρεση της διάσπασής του από διέλευση οχημάτων, αναβάθμιση των αστικών μετώπων που τον περιβάλλουν, δημιουργία του νέου Μουσείου της Πόλεως των Αθηνών.

γ) Πολεοδομική ανάπλαση και αναμόρφωση της ευρύτερης περιοχής κατοικίας στην κατεύθυνση μείωσης των συντελεστής δόμησης και ελέγχου των χρήσεων γης, καθώς και κατοχύρωσης και οργάνωσης του δικτύου κοινόχρηστων και κοινωφελών χώρων, σύμφωνα με το σχετικό πρόγραμμα του Δήμου Αθηναίων.

δ) Προώθηση προγράμματος πολεοδομικής αναβάθμισης στρατηγικού χαρακτήρα στην περιβάλλουσα τον αρχαιολογικό χώρο περιοχή Βιοτεχνικού Πάρκου (ΒΙΟΠΑ, παρά τις λεωφόρους Αθηνών και Κηφισού) στην κατεύθυνση ελέγχου και αναδιάρθρωσης των χρήσεων γης και της πυκνότητας δόμησης σε συσχέτιση με την περιοχή του Ελαιώνα, της οποίας αποτελεί λειτουργική και πολεοδομική συνέχεια. Αξιολόγηση, διατήρηση και επανάχρηση των μνημείων νεότερης βιομηχανικής αρχαιολογίας.

ε) Απομάκρυνση του Κεντρικού Σταθμού Υπεραστικών Λεωφορείων (ΚΤΕΛ), σε εφαρμογή του προεδρικού διατάγματος για τον Ελαιώνα, με λήψη ειδικών μέτρων διαχειριστικού και συντονιστικού χαρακτήρα όπως: την εκπόνηση της μελέτης «πράξης εφαρμογής» και άμεση κύρωσή της για την απόδοση εισφορών γης και χρήματος με συνεργασία των όμορων Δήμων Αθηναίων, Περιστερίου και την ανάληψη του έργου της μετεγκατάστασης του Σταθμού στην προβλεπόμενη νέα θέση από δημόσιο φορέα.

3. Πρόγραμμα ανάπλασης των Προσφυγικών Πολυκατοικιών της λεωφόρου Αλεξάνδρας σε συνδυασμό με τη «διπλή ανάπλαση» το οποίο αποσκοπεί:

α) στην επανάχρηση και αξιοποίηση του συγκροτήματος, χωρίς αλλοίωση της μορφολογίας του, με χρήσεις κατοικίας, υπηρεσιών, πολιτισμού, εκπαίδευσης, διαμονής και φιλοξενίας, στην κατεύθυνση λειτουργικής διασύνδεσης των νέων χρήσεων με τις δραστηριότητες στην άμεση περιοχή.

β) στη διάσωση, αποκατάσταση και ανάδειξη του συγκροτήματος ως σημαντικού μνημείου της νεότερης αρχιτεκτονικής του μοντέρνου κινήματος.

γ) στην αναβάθμιση του ελεύθερου ακάλυπτου χώρου μεταξύ των κτηρίων με την απομάκρυνση της άτυπης στάθμευσης, τη συμπλήρωση της φύτευσης και την ένταξη της περιοχής στο δίκτυο οικολογικών διαδρόμων μεταξύ Λυκαβηττού και Τουρκοβουνίων.

Οι ανωτέρω στόχοι μπορούν να συνδυαστούν με πρόγραμμα διπλής ανάπλασης και δημιουργία κοινοχρήστων και κοινωφελών χώρων στην περιοχή του γηπέδου της λεωφόρου Αλεξάνδρας, εφόσον υλοποιηθούν τα απαιτούμενα έργα υλοποίησης νέου γηπέδου στην περιοχή του Βοτανικού κατά τις ειδικότερες διατάξεις των ν.4117/2013 και ν.3983/2011 και του πδ 29/2013 (ΑΑΠ 161).

4. Παρέμβαση στην περιοχή Νότιας Πύλης, που περιλαμβάνει την έκταση από το γήπεδο του Καραϊσκάκη έως τον Αγ. Διονύσιο, με τις εξής κατευθύνσεις:

α) Ένταξη σε ενιαίο πρόγραμμα των επί μέρους πολεοδομικών παρεμβάσεων στις περιοχές με ιστορικές χρήσεις για τον Πειραιά, με εφαρμογή εργαλείων πολιτικής γης για την αύξηση των χώρων κοινόχρηστου πρασίνου, όπως η «πολεοδομική

αναμόρφωση» σε περιοχές αλλαγής χρήσης γης ή χαρακτηρισμένες ως «αστικό πράσινο».

β) Τόνωση της παραγωγικής και οικονομικής βάσης της περιοχής με ενίσχυση των μικρομεσαίων επιχειρήσεων και δραστηριοτήτων του τριτογενούς τομέα με στόχο τη δικτύωση και τον εκσυγχρονισμό τους, την αύξηση της παραγωγικότητας, την προσφορά θέσεων εργασίας, την τόνωση του εξαγωγικού προσανατολισμού και την υιοθέτηση τεχνολογιών φιλικών προς το περιβάλλον.

γ) Ανάπτυξη ζώνης ή δικτύου ζωνών καινοτομίας και επιχειρηματικότητας και ναυτιλιακού κέντρου.

δ) Χωροθέτηση ξενοδοχειακών υποδομών, σε συνδυασμό με ανάπτυξη πολιτιστικού τουρισμού και θεματικού αστικού τουρισμού στον Φαληρικό Όρμο, τον Αργοσαρωνικό και την πόλη του Πειραιά.

ε) Εξασφάλιση δικτύου ελεύθερων και κοινόχρηστων χώρων, στα πλαίσια των επί μέρους «πολεοδομικών αναπλάσεων».

5. Παρέμβαση πολεοδομικής ανασυγκρότησης, οργανωμένη πολεοδομική ανάπτυξη, στη «Λιμενοβιομηχανική ζώνη Δραπετσώνας – Κερατσινίου» αξιοποιώντας τα πλεονεκτήματα της θέσης λόγω γειτνίασης με τον Λιμένα Πειραιά, σύμφωνα με τις εξής κατευθύνσεις:

α) Δημιουργία ενός πόλου υπερτοπικής εμβέλειας για την αναβάθμιση του Δυτικού Πειραιά, με χρήσεις βιομηχανίας, βιοτεχνίας, υπηρεσιών, μεταποίησης, πολιτισμού, εκπαίδευσης, αναψυχής, τουρισμού και κατοικίας. Έμφαση αποδίδεται στην ενίσχυση χρήσεων άμεσα συνδεδεμένων με τις λιμενικές δραστηριότητες και στη χωροθέτηση χρήσεων συμπληρωματικών ως προς τη Λιμενική Ζώνη.

β) Εξασφάλιση σημαντικών αδόμητων χώρων στην κατεύθυνση αποκατάστασης της συνέχειας μεταξύ γειτονικής ενδοχώρας και παραλιακού μετώπου, με τη δημιουργία δικτύου κοινόχρηστων χώρων και εκτεταμένου Πάρκου Κοινόχρηστου Πρασίνου, που θα προκύψει με την εφαρμογή εργαλείων πολιτικής γης, όπως των εισφορών γης στις εντασσόμενες περιοχές και του θεσμού της πολεοδομικής αναμόρφωσης (άρθρο 15 του ν.2508/97) στις εντός σχεδίου περιοχές.

γ) Προστασία και ανάδειξη των μνημείων βιομηχανικής αρχαιολογίας με επανάχρησή τους με συμβατές δραστηριότητες.

δ) Οργανωμένη πολεοδομική ανάπτυξη περιορισμένης πυκνότητας και χαμηλού μέσου ΣΔ, με ενσωμάτωση εφαρμογών βιοκλιματικού σχεδιασμού στα κτήρια και το δημόσιο χώρο, που θα εγγυάται την αναβάθμιση του φυσικού και αστικού περιβάλλοντος.

ε) Εξασφάλιση αποτελεσματικής προσέλασης με ΜΣΤ και σε συνέχεια με την εξυπηρέτηση της λιμενικής ζώνης του Πειραιά.

6. Καταρτίζονται Σχέδια Ολοκληρωμένων Αστικών Παρεμβάσεων Αττικής ως εξής: στα Κέντρα Αθήνας και Πειραιά σύμφωνα με τις κατευθύνσεις της παραγράφου 4, του άρθρου 12 του παρόντος, στους Δήμους της Δυτικής Αθήνας σύμφωνα με τις κατευθύνσεις της παραγράφου 1.3, του άρθρου 9 του παρόντος καθώς και στον Δήμο Φυλής με κατεύθυνση την αντιμετώπιση των πολεοδομικών, περιβαλλοντικών και κοινωνικής συνοχής προβλημάτων.”

Παράρτημα V**Άρθρο 15, Παράγραφος 1**

Για την προστασία και ανάδειξη των ιστορικών κέντρων στην Αττική προβλέπονται:

α) Ιστορικό Κέντρο Αθήνας

Προωθείται ο επανακαθορισμός χρήσεων γης στις περιοχές του κέντρου της Αθήνας, όπου αυτό απαιτείται, προκειμένου να ανασχεθεί το φαινόμενο υποβάθμισης των περιοχών και της απομάκρυνσης των κατοίκων από το ιστορικό κέντρο.

Προωθείται η ολοκλήρωση του προγράμματος Ενοποίησης των Αρχαιολογικών Χώρων και η αναβάθμιση και ανάπλαση των οδών και δημόσιων χώρων στην περιοχή της Ενοποίησης που δεν έχουν μέχρι σήμερα υλοποιηθεί. Προωθείται η περαιτέρω ανάδειξη του αρχαιολογικού χώρου της Αρχαίας Αγοράς.

Η ολοκλήρωση του προγράμματος Ενοποίησης Αρχαιολογικών Χώρων της Αθήνας και των έργων πεζοδρόμησης και ανάπλασης των πλατειών, σε συνάρτηση με τη λειτουργία του Νέου Μουσείου Ακροπόλεως και την επικείμενη δημιουργία του

νέου Μουσείου Ελληνικής Λαϊκής Τέχνης, θα επιτρέψουν μελλοντικά στο Υπουργείο Πολιτισμού και Αθλητισμού και στο Δήμο Αθηναίων να προτείνουν την κήρυξη συνολικά και αυτόνομα του ιστορικού κέντρου της Αθήνας ως «έργο τέχνης» προστατευόμενο από την UNESCO.

Προωθούνται πεζοδρομήσεις αξόνων που φιλοξενούν δημόσια κτίρια και μνημεία αρχιτεκτονικού, καλλιτεχνικού και ιστορικού ενδιαφέροντος. Παράλληλα, προωθείται ο επανασχεδιασμός στην κατεύθυνση επανάκτησης διευρυμένου δημόσιου χώρου στις λεωφόρους Αμαλίας, Πειραιώς και Πατησίων. Επίσης, προωθούνται κυκλοφοριακές παρεμβάσεις στην κατεύθυνση εκτροπής των διαμπερών κινήσεων από την κεντρική περιοχή και αναβάθμισης και ενοποίησης των χώρων για περπάτημα και ποδήλατο καθώς και των ευρύτερων πολιτιστικών δικτύων. Τέλος, προωθούνται μελέτες και έργα ανάπλασης πλατειών και ελεύθερων χώρων, αποκατάστασης και μορφολογικών επεμβάσεων κτιρίων και επέκτασης του δικτύου τοπικών πεζοδρόμων.

β) Ιστορικό Κέντρο Πειραιά

Προωθούνται πεζοδρομήσεις αξόνων που φιλοξενούν δημόσια κτίρια και μνημεία αρχιτεκτονικού, καλλιτεχνικού και ιστορικού ενδιαφέροντος, καθώς και του δικτύου άρθρωσης των παραδοσιακών δραστηριοτήτων του νεώτερου Πειραιά. Συγκεκριμένα πρόκειται για τις ακτές Θεμιστοκλέους, Μουτσοπούλου και Κουντουριώτη και τη λεωφόρο Βασιλέως Γεωργίου. Παράλληλα, προωθούνται μελέτες και έργα κυκλοφοριακών ρυθμίσεων, που περιλαμβάνουν την εξυπηρέτηση και οριοθέτηση των κινήσεων που αναφέρονται στη λειτουργία του λιμανιού και πολεοδομικών ρυθμίσεων επέκτασης και αναβάθμισης ελεύθερων χώρων και πεζοδρόμων, επεμβάσεων επί των όψεων των κτιρίων ιστορικού και αρχιτεκτονικού ενδιαφέροντος. Τέλος, προωθούνται μελέτες ανάπλασης των πλατειών Τερψιθέας, Δημαρχείου και Ωρολογίου, ανάδειξης των Αρχαίων Τειχών, του αρχαίου Διπύλου και της Ηεπώνειας Ακτής, καθώς και του παραθαλάσσιου αστικού τοπίου της Πειραιϊκής Χερσονήσου.

Προωθούνται πεζοδρομήσεις αξόνων που φιλοξενούν δημόσια κτίρια και μνημεία αρχιτεκτονικού, καλλιτεχνικού και ιστορικού ενδιαφέροντος, καθώς και του δικτύου άρθρωσης των παραδοσιακών δραστηριοτήτων του νεώτερου Πειραιά και επανασχεδιασμός στην κατεύθυνση ανάκτησης δημόσιου χώρου ειδικότερα στις ακτές Θεμιστοκλέους, Μουτσοπούλου και Κουντουριώτη και τη λεωφόρο Βασιλέως Γεωργίου. Προωθείται η πεζοδρόμηση των οδών Χαριλάου Τρικούπη και Φιλλελλήνων στον Πειραιά με σκοπό την ευκολότερη πρόσβαση των επισκεπτών στο Αρχαιολογικό Μουσείο και στο αρχαίο θέατρο της Ζέας.

γ) Ιστορικό Κέντρο Λαυρίου

Προωθείται μελέτη για τον επανακαθορισμό των ορίων του ιστορικού κέντρου του και τη θεσμοθέτηση χρήσεων γης και όρων δόμησης, στην κατεύθυνση προστασίας και ανάδειξης του πολεοδομικού ιστού και των αξιόλογων κτιρίων, καθώς και της επέκτασης του δικτύου πεζοδρόμων. Συγκεκριμένα, πρόκειται για τις ιστορικές βιομηχανικές εγκαταστάσεις, τη δημοτική αγορά και τα αστικά μέτωπα της κεντρικής πλατείας και του λιμανιού. Επίσης, προωθείται η διαμόρφωση και ανάπλαση της κεντρικής πλατείας, του χώρου της Σιδηροδρομικής Γραμμής και των ελεύθερων χώρων του λιμανιού και του παλαιού Σιδηροδρομικού Σταθμού, και του νεκροταφείου. Παράλληλα προωθούνται μελέτες και έργα για την εξυπηρέτηση και οριοθέτηση της κυκλοφορίας που αναφέρεται στη λειτουργία του λιμανιού.

δ) Ιστορικό Κέντρο Ελευσίνας

Προωθείται η εκπόνηση μελέτης για τη διασύνδεση του οργανωμένου αρχαιολογικού χώρου της Ελευσίνας με τα διάσπαρτα μέσα στον αστικό ιστό μνημεία, όλων των ιστορικών περιόδων (ρωμαϊκό υδραγωγείο, Δυτικό νεκροταφείο, ρωμαϊκό λουτρό στη πλατεία Αγ. Γεωργίου, Αγ. Ζαχαρίας, μνημεία βιομηχανικής αρχαιολογίας του τέλους του 19^{ου} αιώνα και των αρχών του 20^{ου} αιώνα). Η προστασία και η αποκατάσταση των μνημείων αυτών, καθώς και του φυσικού τοπίου (ανάγλυφο των λόφων και των λατομείων, ακτογραμμή) και η σύνδεσή τους με δίκτυο διαδρομών θα αναδείξει τη διαχρονικότητα της Ελευσίνας.

και θα συμβάλει στη βελτίωση της ποιότητας ζωής των κατοίκων του Θριασίου, αλλά και στην ενίσχυση της πολιτιστικής οικονομίας και του τουριστικού προϊόντος.

Προωθείται μελέτη για τον επανακαθορισμό των ορίων του ιστορικού κέντρου, εντός του οποίου περιλαμβάνονται ο αρχαιολογικός χώρος, τμήμα της Ιεράς Οδού μέχρι τη γέφυρα του Αδριανού, τμήμα του λιμανιού και τμήμα της νεώτερης πόλης, για την επέκταση του δικτύου πεζοδρόμων και ποδηλατοδρόμων και για τη θεσμοθέτηση όρων προστασίας και ανάδειξης των πολεοδομικών και αρχιτεκτονικών χαρακτηριστικών της νεώτερης πόλης. Επίσης, προωθούνται μελέτες και έργα ανάπλασης αξιόλογων κτηρίων, μετώπων οδών, πλατειών και των όψεων της πόλης προς τον αρχαιολογικό χώρο, καθώς και των αξιόλογων βιομηχανικών εγκαταστάσεων, όπως είναι η Βότρυς και η Ελαιουργική, του λιμανιού και των αργούντων λατομείων.

ε) Ιστορικό Κέντρο Κηφισιάς

Προωθείται μελέτη για τη διεύρυνση των ορίων του ιστορικού κέντρου και τη θεσμοθέτηση ειδικών όρων δόμησης προκειμένου για την προσαρμογή των νέων κτηρίων στο υφιστάμενο πολεοδομικό περιβάλλον (χαμηλοί συντελεστές δόμησης) και για την προστασία και ανάδειξη των ιδιαίτερων πολεοδομικών χαρακτηριστικών της περιοχής, όπως είναι οι μεγάλοι κήποι, οι μάντρες και οι αυλόθυρες. Επίσης, προωθείται η επέκταση των πεζοδρόμων σε άξονες που συγκεντρώνουν κτίρια με αρχιτεκτονικό και ιστορικό ενδιαφέρον και παραδοσιακές δραστηριότητες. Τέλος, προωθούνται μελέτες και έργα ανάπλασης των πλατειών, προστασίας και ανάδειξης αρχαιολογικών χώρων και μνημείων, καθώς και φυσικών στοιχείων της περιοχής, όπως του ρέματος της Πύρνας.

στ) Ιστορικό Κέντρο Αίγινας

Προωθείται μελέτη οριοθέτησης του ιστορικού κέντρου, εντός του οποίου περιλαμβάνονται ο αρχαιολογικός χώρος, το λιμάνι, οι πρώην φυλακές και τμήμα του οικισμού που έχει συνδεθεί με τη νεώτερη ιστορία της χώρας. Επίσης, προωθείται μελέτη επέκτασης δικτύου πεζοδρόμων και η θεσμοθέτηση όρων για την προστασία και ανάδειξη των ιδιαίτερων πολεοδομικών και αρχιτεκτονικών χαρακτηριστικών της πόλης. Τέλος, προωθούνται μελέτες και έργα ανάπλασης και αποκατάστασης αξιόλογων μνημείων, κτηρίων, μετώπων οδών, πλατειών και της όψης της πόλης προς το λιμάνι.

ζ) Ιστορικό Κέντρο Μεγάρων

Προωθείται μελέτη οριοθέτησης του ιστορικού κέντρου. Επίσης, προωθούνται μελέτες και έργα προστασίας και ανάδειξης των μνημείων, των αρχαιολογικών χώρων, του αρχαίου τείχους και των Μακρών Τειχών, καθώς και επέκτασης του δικτύου πεζοδρόμων που συσχετίζεται με τους αρχαιολογικούς χώρους και τα μνημεία. Τέλος, προωθείται η θεσμοθέτηση όρων για την προστασία του πολεοδομικού ιστού, των αξιόλογων κτηρίων των χώρων παραδοσιακών δραστηριοτήτων και, κυρίως, των Ακροπόλεων της Αλκάθου και της Κάριας που συγκεντρώνουν μεγάλο αριθμό μνημείων της πόλης.

Άρθρο 15, Παράγραφος 2

Στα προγράμματα για την ανάδειξη συνόλων με ιδιαίτερα πολεοδομικά χαρακτηριστικά περιλαμβάνονται:

α) Πρόγραμμα για την προστασία και ανάδειξη των παραδοσιακών οικισμών της Αττικής : της Παιανίας, των Βιλίων, του Βαρνάβα, του Κουβαρά, των Καλυβίων Ολύμπου και των μικρών ή μεγάλων τμημάτων που διατηρούν παραδοσιακό χαρακτήρα στον Μαραθώνα, στην Κερατέα, στο Μαρκόπουλο, στο Πικέρμι, στο Άνω Σούλι, στο Γραμματικό, στον Αυλώνα, στο Μαρκόπουλο Ωρωπού, στο Καπανδρίτι, στα Καλύβια Θορικού. Επίσης, των αξιόλογων οικισμών και συνόλων με τα ιδιαίτερα αρχιτεκτονικά χαρακτηριστικά που εντοπίζονται στο νησιωτικό τμήμα της περιφέρειας στη Σαλαμίνα, στον Πόρο, στα Μέθανα, στην Τροιζηνία, στις Σπέτσες, στην Ύδρα και σε όλους τους οικισμούς των Κυθέρων.

β) Πρόγραμμα για την προστασία και ανάδειξη των παραδοσιακών συνόλων που διατηρούν, σε μεγάλο βαθμό, τα ιδιαίτερα αρχιτεκτονικά και ιστορικά τους

χαρακτηριστικά, όπως είναι οι προσφυγικοί συνοικισμοί στη Νέα Φιλαδέλφεια, στη Νίκαια, στη Νέα Ιωνία, στην Καισαριανή, στο Βύρωνα, στη Δραπετσώνα, καθώς και οι βιομηχανικοί συνοικισμοί που περιβάλλουν το ιστορικό κέντρο του Λαυρίου και η Καμάριζα.

γ) Πρόγραμμα για την προστασία και ανάδειξη των αξιόλογων κτιριακών συνόλων με ενδιαφέροντα αρχιτεκτονικά χαρακτηριστικά και ιστορικό ενδιαφέρον, που εντοπίζονται στα παλαιά χωριά του Λεκανοπεδίου, όπως σε Μαρούσι, Χαλάνδρι και Πολύδροσο και τους παλιούς και νεότερους συνοικισμούς, όπως σε Ψυχικό, Φιλοθέη, Καλλιθέα, Παλιό Φάληρο και Νέα Σμύρνη.

δ) Πρόγραμμα για την αναβάθμιση μετώπων οδών, που εντοπίζονται σε όλες τις εκτός ιστορικών κέντρων Αθήνας και Πειραιά, συνοικίες της Πρωτεύουσας όπως σε Φιλοπάπου, Κουκάκι, Μέτς, Νεάπολη, Γκύζη, Πατησίων, Αχαρνών, Αγ. Παύλος, Βοτανικός, Πετράλωνα, Γκαζοχώρι και αποτελούν δείγματα της αρχιτεκτονικής διαφόρων εποχών και της ιστορίας κάθε γειτονιάς.

Άρθρο 15, Παράγραφος 4

Οι νέες πολιτιστικές εγκαταστάσεις διεθνούς εμβέλειας είναι ενδεικτικά οι εξής: Εθνική Λυρική Σκηνή, Εθνική Βιβλιοθήκη και Διεθνές Συνεδριακό - Πολιτιστικό Κέντρο στον Φαληρικό Όρμο, Μουσείο Σύγχρονης Τέχνης στο παλιό εργοστάσιο Φιξ στη Συγγρού, Μουσείο της Πόλεως των Αθηνών στην Ακαδημία Πλάτωνος, Πολιτιστική Ακτή Πειραιώς με τα μουσεία Ιστορίας της Πόλης, Μετανάστευσης και Εναλίων Αρχαιοτήτων, επέκταση της Εθνικής Γλυπτοθήκης, εκθεσιακοί χώροι Λαογραφικών Συλλογών και Κέντρο για την Αρχιτεκτονική και την Πόλη στα υφιστάμενα κτίρια του Μητροπολιτικού Πάρκου Γουδή -Ιλισίων, Εθνικό Μουσείο Σιδηροδρόμων στο παλιό αμαξοστάσιο - εργοστάσιο της Λεύκας Πειραιά, Μουσειακό Σύμπλεγμα Αεροπορίας στο Ελληνικό.

Άρθρο 15, Παράγραφος 5

Οι νέες «πολιτιστικές διαδρομές» περιλαμβάνουν ενδεικτικά:

α) Σύνδεση Νέου Μουσείου Ακροπόλεως με Εθνικό Αρχαιολογικό Μουσείο, μέσω της οδού Πανεπιστημίου,

β) Σύνδεση Ιστορικού Κέντρου Αθήνας - Κεραμεικού με αρχαιολογικό χώρο Ελευσίνας, μέσω της Ιεράς Οδού. Ανάδειξη της Ιεράς Οδού σε ιστορικό άξονα σε όλο το μήκος της από τον Κεραμεικό ως την Ελευσίνα. Η δημιουργία πολιτιστικής διαδρομής Ελευσίνας-Αθήνας, μέσω της Ιεράς Οδού επεκτείνει το Μεγάλο Αρχαιολογικό Περίπατο της Αθήνας μέχρι τα δυτικά όρια της αρχαίας πόλεως - κράτους, συνδέοντας το άστυ με το σημαντικότερο αξεαστικό του ιερό.

γ) Σύνδεση Κεραμεικού με Ακαδημία Πλάτωνος και Λόφο Ιηπείου Κολωνού, μέσω του ζεύγους Σαλαμίνας - Πλαταιών. Προωθείται η πεζοδρόμηση των οδών Σαλαμίνας, από τον Αρχαιολογικό χώρο του Κεραμεικού έως την οδό Πειραιώς, Ψαρομηλίγκου, Διπύλου και Καλογήρου Σαμουήλ και η μετατροπή της οδού Αγίων Ασωμάτων σε δρόμο ήπιας κυκλοφορίας με στόχο την ενοποίηση του αρχαιολογικού χώρου του Κεραμεικού με τη Δημοτική Βιβλιοθήκη και την Πλατεία Ελευθερίας και την ανάδειξη των νεοκλασικών κτιρίων πέριξ του αρχαιολογικού χώρου.

δ) Σύνδεση Ολυμπίου - Μουσείου Σύγχρονης Τέχνης Φιξ - Στέγης Γραμμάτων και Τεχνών - Νέας Λυρικής Σκηνής - Νέας Εθνικής Βιβλιοθήκης, μέσω λεωφόρου Συγγρού και επέκταση στον Φαληρικό Όρμο. Η σύνδεση αυτή αρθρώνεται με τον πολιτιστικό άξονα της Πειραιώς, τους αρχαιολογικούς χώρους του Πειραιά και την παράκτια ζώνη

ε) Σύνδεση Ιστορικού Κέντρου και κεντρικών αρχαιολογικών χώρων Πειραιά, όπως είναι το Κονώνειο, το Αρχαιολογικό Μουσείο, η Ζέα και οι Αστικές Πύλες, με την Ηπειώνεια Ακτή, μέσω ιστορικού σιδηροδρομικού σταθμού Αγίου Διονυσίου.

στ) Ένταξη στο ενιαίο δίκτυο πολιτιστικών διαδρομών των περιοχών Τουρκοβουνίων, Αρδηττού, Λυκαβηττού και Πεδίου του Άρεως.

Ο Πολιτιστική-περιηγητική διαδρομή, η οποία με αφετηρία τον αρχαιολογικό χώρο του Κεραμεικού θα συνδέει μέσω Ιεράς Οδού το ιστορικό κέντρο της Αθήνας με

τον αρχαιολογικό χώρο της Ελευσίνας. Η διαδρομή αυτή εκτός από το πολιτιστικό και αρχαιογνωστικό ενδιαφέρον (όπως αρχαιολογικός χώρος Κεραμεικού, αρχαία γέφυρα στον Ελαιώνα, ανασκαφή Ιεράς Οδού στην πλατεία Εσταυρωμένου και στο φρέαρ Προφήτου Δανιήλ, βυζαντινή μονή Δαφνίου, Ιερό Αφροδίτης) είναι δυνατό να αποκτήσει παράλληλα και περιηγητικό – φυσιογνωστικό ενδιαφέρον με την ανάδειξη χώρων πρασίνου (κήπος Γεωπονικού Πανεπιστημίου, Διομήδειος Κήπος, πευκόδασος παρά τη μονή Δαφνίου, άλσος Χαϊδαρίου στα ανατολικά Ιερού Αφροδίτης, Λίμνη Ρειτών-Κουμουνδούρου και παρυφές Ποικίλου όρους)

η) Ενοποίηση της περιοχής από τον αρχαιολογικό χώρο του Ολυμπίου και τον Εθνικό Κήπο έως την Εθνική Πινακοθήκη.

θ) Μέσα στη σύγχρονη Ελευσίνα προτείνεται η ενοποίηση της διαδρομής και των ιχνών της Ιεράς Οδού, από τη γέφυρα του Ανδριανού στην είσοδο της πόλης μέχρι και τον αρχαιολογικό χώρο, που θα αναδείξει το τελευταίο τμήμα της εμβληματικής διαδρομής των Μεγάλων Μυστηρίων.

ι) Σύνδεση του ιστορικού κέντρου του Λαυρίου με το Μητροπολιτικό Πάρκο Αρχαίων Μεταλλείων Λαυρίου, τον αρχαιολογικό χώρο Θορικού και τον αρχαιολογικό χώρο του Σουνίου.

ια) Δημιουργία αρχαιολογικού περιπάτου με αφητηρία τον αρχαιολογικό χώρο της «Κρήνης του Θεαγένους» στο βόρειο τμήμα της πόλης των Μεγάρων. Ως επόμενες στάσεις προτείνεται το Αρχαιολογικό Μουσείο, η υπόγεια Κρήνη αρχαϊκής-πρώιμης κλασικής περιόδου επί της οδού Κοραή, ο απαλλοτριωμένος αρχαιολογικός χώρος του Γεωργικού Συνεταιρισμού των Μεγάρων, όπου σώζεται εκτεταμένο τμήμα της κλασικής οχύρωσης των Μεγάρων και τέλος οι Νυμφίδες Πύλες (οδός Μινώας και Λυσίου) που αποτελούσαν την απόληξη των Μακρών Τειχών τα οποία ένωναν την πόλη με το επίνειό της τη Νισαία στη σημερινή Πάχη Μεγάρων.

ιβ) Ακτοπλοϊκή σύνδεση παράκτιων αρχαιολογικών χώρων της ηπειρωτικής Αττικής με ιστορικούς και αρχαιολογικούς χώρους της νησιωτικής Αττικής.

ιγ) Μέσα στο σύγχρονο Δήμο Αχαρνών δημιουργία πολιτιστικής-περιηγητικής διαδρομής με αφητηρία το Αρχαίο Θέατρο (διαχρονικό κέντρο της πόλης) με τα διάσπαρτα μέσα στον αστικό ιστό και στον περιαστικό χώρο, μνημεία όλων των ιστορικών περιόδων (Μυκηναϊκός θολωτός τάφος, Τύμβος Σοφοκλή, Αδριάνειο και Ρωμαϊκή δεξαμενή, Ρωμαϊκές αγροικίες, αρχαία νεκροταφεία, Βυζαντινοί και Μεταβυζαντινοί ναΐσκοι, Αρχαία Ιερά Πάρνηθας). με στόχο την ανάδειξη τη διαχρονικότητας της θέσης της πόλης των Αχαρνών, την βελτίωση του αστικού περιβάλλοντος, την ενίσχυση του πολιτισμού και του τουριστικού προϊόντος.»

Παράρτημα VI**Άρθρο 16, Παράγραφος 3**

1. Το Σχέδιο - Πλαίσιο Ολοκληρωμένης Διαχείρισης των Ακτών της Αττικής (ΣΟΔΑΑ) εκπονείται από τον Οργανισμό Αθήνας και ρυθμίζει τις επιτρεπόμενες χρήσεις γης και όρους δόμησης με εξειδίκευση στην κρίσιμη ή στη δυναμική παράκτια ζώνη. Προβλέπει κατευθύνσεις σχεδιασμού για τα επόμενα στάδια και θεσπίζει ειδικά διαχειριστικά μέτρα, όπου τούτο είναι αναγκαίο.

2. Η παρακολούθηση και ο συντονισμός για την εφαρμογή των ΣΟΔΑΑ και των κατευθύνσεων του ΡΣΑ για τον παράκτιο χώρο αναλαμβάνεται από τον Οργανισμό Αθήνας.

3. Κατά τη διαδικασία θεσμοθέτησης και εφαρμογής των ρυθμίσεων του ΣΟΔΑΑ, επιβάλλεται η τήρηση συστηματικής ενδοδιοικητικής συνεργασίας και συμμετοχής του κοινού με προγράμματα ενημέρωσης, ενεργοποίησης και συμμετοχής των πολιτών.

Άρθρο 16, Παράγραφος 4

Για την εξειδίκευση των στόχων, αρχών και κατευθύνσεων του ΣΟΔΑΑ, διακρίνονται κατ' ελάχιστον οι ακόλουθες κατηγορίες περιοχών, που επιδέχονται και περαιτέρω εξειδίκευση. Οι κατηγορίες αυτές είναι:

1. Ζώνες συγκέντρωσης αναπτυξιακών οικονομικών δραστηριοτήτων, οι οποίες περιλαμβάνουν τις λιμενικές ζώνες εμπορικού, επιβατικού ή ναυπηγοεπισκευαστικού χαρακτήρα, τις περιοχές υφιστάμενων βιομηχανικών συγκεντρώσεων κλάδων που εξαρτώνται από τις θαλάσσιες μεταφορές, τις περιοχές διέλευσης δικτύων υποδομής και εν γένει περιοχές εντατικών αναπτυξιακών χρήσεων, των οποίων είναι αναγκαία η χωροθέτηση σε παράκτια ζώνη, βάσει ειδική τεκμηρίωσης.

2. Πόλοι σημειακής ανάπτυξης τουριστικής υποδομής και αναψυχής, οι οποίοι περιλαμβάνουν πυρήνες τουριστικής υποδομής, όπως είναι μαρίνες και ξενοδοχεία και άλλων συμβατών με την ακτή χρήσεων υπερτοπικής αναψυχής, πολιτισμού και αθλητισμού, όπως ο ναυταθλητισμός, το ενυδρείο.

3. Ζώνες ήπιας αναψυχής, τουρισμού και παραθερισμού, οι οποίες περιλαμβάνουν περιοχές Α και Β κατοικίας, με τις περιβάλλουσες ζώνες αστικού πρασίνου, ακτές κολύμβησης, αστικές παράκτιες ζώνες με τάσεις αποβιομηχάνισης ή ζώνες απελευθερούμενες από λιμενικές δραστηριότητες.

4. Ζώνες προστασίας και ανάδειξης φυσικού και πολιτιστικού περιβάλλοντος, που περιλαμβάνουν ευαίσθητες περιβαλλοντικά περιοχές, εκβολές ρεμάτων και υδροβιότοπους, δασικές εκτάσεις, βραχώδεις παράκτιους φυσικούς σχηματισμούς, εκτάσεις γεωργικής γης σε ακτίνα δύο (2) χιλιομέτρων από την ακτογραμμή και λοιπούς αστικούς και περιαστικούς ελεύθερους χώρους, όπως άλση, πάρκα και πλατείες.

5. Τα δημόσια ακίνητα

Τα δημόσια ακίνητα του παράκτιου χώρου αναπτύσσονται κατά προτεραιότητα ως υποδοχείς σύνθετων χρήσεων τουρισμού, αναψυχής και κατοικίας.

Οι ειδικότεροι στόχοι και κατευθύνσεις πολιτικής για τον παράκτιο χώρο, τους οποίους καλείται να εξειδικεύσει το ΣΟΔΑΑ, ανά υποπεριοχή ή ζώνη, είναι οι εξής:

1. Ζώνες συγκέντρωσης αναπτυξιακών οικονομικών δραστηριοτήτων:

- Τόνωση και εκσυγχρονισμός των οικονομικών δραστηριοτήτων με παράλληλη λήψη μέτρων περιβαλλοντικής προστασίας και αναβάθμισης τόσο για το θαλάσσιο όσο και το χερσαίο περιβάλλον.

- Μεγιστοποίηση των θετικών επιπτώσεων προς την ευρύτερη περιοχή από την ανάπτυξη των παράκτιων δραστηριοτήτων, όπως τόνωση δυναμικής τοπικού παραγωγικού ιστού, επιχειρηματικότητας, απασχόλησης.

- Οργάνωση, ανάπτυξη των περιοχών με πολεοδομικά εργαλεία για περιορισμό της δόμησης προς τις παρακείμενες λειτουργίες και δραστηριότητες, όπως πολεοδόμηση, θεσμοθέτηση ζωνών προσβάσεων στην ακτή και περιορισμό της αποκλειστικότητας στην χρήση του παράκτιου μετώπου, έλεγχο της πυκνότητας χρήσης και δόμησης, αισθητική των κατασκευών και των ακάλυπτων χώρων, φυτεύσεις.

- Περιβαλλοντική αποκατάσταση εδαφών.

- Εφαρμογή ήπιων τεχνικών για τα λιμενικά έργα, σε συνάρτηση με τη θαλάσσια δυναμική.

- Προσφορά γης για τη μετεγκατάσταση μονάδων στις οποίες είναι αναγκαία η παράκτια χωροθέτηση αλλά πρέπει να απομακρυνθούν από τον αστικό ιστό, ή από περιοχές αναπλάσεων.

2. Πόλοι σημειακής ανάπτυξης τουριστικής υποδομής και αναψυχής

- Εκσυγχρονισμός και βελτίωση των υποδομών των υφιστάμενων μαρινών με έλεγχο των τάσεων εντατικοποίησης της χρήσης και με μέριμνα για να μην υποθηκεύονται οι στόχοι του παρόντος για τις περιβάλλουσες αστικές περιοχές.

Εξασφάλιση πρόσβασης σε ζώνες περιπάτου, ή σε ακτές κολύμβησης, προώθηση μετακινήσεων με ΜΜΜ.

- Προστασία των υφιστάμενων μικρών αλιευτικών καταφυγίων από τουριστικές πιέσεις και εξειδικευμένη χωροθέτηση νέων με την προϋπόθεση ότι εξυπηρετούν επαγγελματική αλιευτική δραστηριότητα.

- Οργάνωση των περιοχών συγκέντρωσης υφιστάμενων ξενοδοχειακών μονάδων με πολεοδομικά εργαλεία και έλεγχο των τάσεων εντατικοποίησης της χρήσης στα πλαίσια των στόχων του παρόντος για τις περιβάλλουσες αστικές ή φυσικές περιοχές. Προσανατολισμός της ανάπτυξης νέων μονάδων σε οργανωμένες ζώνες προς πολεοδόμηση (αποφυγή της εκτός σχεδίου δόμησης).

- Επανάχρηση μνημείων βιομηχανικής αρχαιολογίας με στόχο την ανάδειξη της τοπικής ιστορίας και ταυτότητας του παράκτιου χώρου ως χωρικό κεφάλαιο της Αττικής και ένταξής του στο τουριστικό προϊόν.

3. Ζώνες ήπιας αναψυχής στον αστικό ιστό και περιοχές παραθερισμού

- Διεύρυνση και ενίσχυση του δημόσιου, κοινόχρηστου χαρακτήρα της κρίσιμης παράκτιας ζώνης για όσο το δυνατόν περισσότερες και πολυπληθέστερες ομάδες χρηστών (υπερτοπική εμβέλεια παράκτιας ζώνης).

- Ανάπτυξη τμημάτων της παράκτιας ζώνης ως πόλων ήπιας αναψυχής, πολιτισμού και αθλητισμού με ανάπτυξη, αναβάθμιση, συμπλήρωση, εξυγίανση των ήδη

υπαρχουσών δραστηριοτήτων χωρίς αλλοίωση του φυσικού χαρακτήρα του παράκτιου δημόσιου χώρου.

- Αύξηση της προσπελασιμότητας, βελτίωση ή εξασφάλιση κάθετων προσβάσεων σύνδεσης με τον παρακείμενο αστικό ιστό και πριμοδότηση μετακινήσεων με θαλάσσια μαζική συγκοινωνία όπου αυτό είναι εφικτό. Κυκλοφοριακή αποσυμφόρηση με την οργάνωση προσελεύσεων με δημόσια συγκοινωνία, αποθάρρυνση της χρήσης του ΙΧ με πρόβλεψη χώρων στάθμευσης σε απόσταση από την ακτή και ειδική τιμολογιακή πολιτική.

- Εξασφάλιση της συνέχειας της ζώνης θαλασσιού μετώπου και περιορισμός της επέκτασης της οικιστικής ζώνης σε βάρος της παράκτιας με σχεδιαστικά εργαλεία, φυσικά εμπόδια και διαμορφώσεις και κατάλληλη θεσμοθέτηση μέσω των Πολεοδομικών Μελετών, όπως γραμμική ανάπτυξη συνεχόμενων ζωνών περιπάτου, ποδηλάτου.

- Περιορισμός της δόμησης σε επίπεδο 'οικιστικού συνεχούς' με την παρεμβολή ευρέων ζωνών πρασίνου, και τη διασύνδεσή τους με το δίκτυο πρασίνου του αστικού ιστού στο λεκανοπέδιο και εκτός αυτού.

- Απομάκρυνση ασυμβίβαστων με την ακτή και τον κοινόχρηστο χαρακτήρα της δραστηριοτήτων και αποσυμφόρησή της από εντατικές - αποκλειστικές χρήσεις.

- Οργάνωση των τουριστικών υποδομών, όπως μαρίνες και ξενοδοχεία), με περιορισμό στις απολύτως αναγκαίες και λήψη μέτρων περιβαλλοντικής προστασίας και αναβάθμισης για το θαλάσσιο περιβάλλον και τον παρακείμενο αστικό ιστό.

- Εφαρμογή ήπιων τεχνικών για τα λιμενικά έργα, σε συνάρτηση με τη θαλάσσια δυναμική.

- Εξασφάλιση υψηλής ποιότητας και αισθητικής αστικού περιβάλλοντος και τοπίου, με τον έλεγχο των κατασκευών και της ηχορύπανσης στο δημόσιο και τον ιδιωτικό χώρο, τήρηση ειδικών προδιαγραφών για τη φύτευση, διατήρηση και ανάδειξη μνημείων νεότερης αρχιτεκτονικής κλπ.

- Επανάχρηση μνημείων βιομηχανικής αρχαιολογίας με στόχο την ανάδειξη της τοπικής ιστορίας και ταυτότητας ως χωρικό κεφάλαιο της Αττικής.

4. Ζώνες προστασίας και ανάδειξης φυσικού και πολιτιστικού περιβάλλοντος

Προστασία, διατήρηση και αποκατάσταση των παράκτιων οικοσυστημάτων στη θάλασσα και στη ξηρά, και εξασφάλιση της απαιτούμενης ισορροπίας σε μακροπρόθεσμη προοπτική βιώσιμης ανάπτυξης.

5. Δημόσια Ακίνητα:

- Προώθηση προγραμμάτων αξιοποίησης με τη μορφή οργανωμένων υποδοχέων ανάπτυξης.
- Ανάπλαση, εξυγίανση, αναβάθμιση, εκσυγχρονισμός και συμπλήρωση υφιστάμενων τουριστικών εγκαταστάσεων και υποδομών με στόχο την προσέλκυση τουρισμού υψηλού επιπέδου και τη δημιουργία θυλάκων τουριστικής καινοτομίας και πρότυπης αναψυχής σε συνδυασμό με κατοικία.,
- Προώθηση νέων μορφών θεματικού τουρισμού με συνδυασμό υποδομών, εγκαταστάσεων και δράσεων τουρισμού, αναψυχής, αθλητισμού και πολιτισμού και εξασφάλιση κατασκευών και εγκαταστάσεων υψηλής ποιότητας και αισθητικής με ένταξη στον περιβάλλοντα χώρο και το τοπίο και με ειδική μέριμνα για την ανάδειξη, προβολή και διατήρηση του υπάρχοντος φυσικού και πολιτιστικού κεφαλαίου.

Παράρτημα VII

Άρθρο 18, Παράγραφος 2

Οι ορεινοί όγκοι και οι κατευθύνσεις για την ολοκλήρωση του προγράμματος προστασίας τους:

α) Ορεινός όγκος Υμηττού. Χαρακτηρίζεται ως Περιφερειακό Πάρκο που επεκτείνεται προς νότο μέχρι τη θάλασσα και διαμορφώνεται σε ένα ενιαίο πάρκο κυρίως αναψυχής, θέας και πεζοπορίας.

β) Ορεινός όγκος Πεντέλης: Χαρακτηρίζεται ως Περιφερειακό Πάρκο, με βάση τις διατάξεις του ν. 3937/2011 (Α'60), για τη διασφάλιση της απόλυτης προστασίας των φυσικών οικοσυστημάτων, και διαμορφώνεται σε έναν υπερτοπικό πόλο αναψυχής και πολιτισμού, με την ανάδειξη των αρχαίων λατομείων, την αποκατάσταση και ανάδειξη του τοπίου, την προστασία των αρχαιολογικών χώρων. Το προεδρικό διάταγμα 21/1988 (Δ' 755) για την προστασία του περιλαμβάνει κατ' ελάχιστο την ήδη οριοθετημένη περιοχή και βελτιώνει τους ισχύοντες όρους προστασίας.

γ) Ορεινός όγκος Αιγάλεω - Ποικίλο Όρος - Λίμνη Ρειτών: Χαρακτηρίζεται ως Περιφερειακό Πάρκο, όπως αναφέρεται στο Παράρτημα ΙΧ, και διαμορφώνεται σε ενιαίο πάρκο αναψυχής, θέας και πεζοπορίας, με δύο μεγάλους υπερτοπικούς πόλους αναψυχής στη Δυτική και τη Βορειοδυτική Πύλη της Αθήνας.

δ) Ορεινοί όγκοι Λαυρεωτικής (Μερέντα, Μαυροβούνι, Πάνειο, Όλυμπος και υψώματα Λαυρεωτικής): Καθορίζονται ως περιοχές αναψυχής και ως σημαντικοί χώροι γεωλογικού ενδιαφέροντος, εντός των οποίων ιδιαίτερη σημασία έχουν οι αρχαίες και νεότερες μεταλλευτικές εγκαταστάσεις που χαρακτηρίζουν την περιοχή. Οι σημαντικοί πόλοι αναψυχής και πολιτισμού Σούνιο και Θορικός, συνδέονται με τον ορεινό όγκο.

ε) Ορεινοί όγκοι Δυτικής Αττικής (Γεράνεια, Πατέρας, Πάστρα, Κιθαιρώνας): Καθορίζονται ως περιοχές προστασίας του οικοσυστήματος, αναψυχής, πεζοπορίας και θέας και αναδεικνύεται ο χαρακτήρας τους ως «ιστορικά περάσματα», με τη διαμόρφωση αξόνων πεζοπορίας που ακολουθούν αρχαίους δρόμους και μονοπάτια.

στ) Ορεινοί όγκοι Βόρειας Αττικής: Περιλαμβάνουν τις λοφώδεις εκτάσεις βορείως της Πεντέλης και της Πάρνηθας. Καθορίζονται ως περιοχές αναψυχής, με πόλους τους αρχαιολογικούς χώρους του Αμφιαράειου, του Ραμνούντα και το τοπίο της Μαλακάσας.

ζ) Ορεινός όγκος Πάρνηθας: Χαρακτηρίζεται ως Εθνικό Πάρκο, σύμφωνα με το ισχύον θεσμικό πλαίσιο, και καθορίζεται ως περιοχή υψηλής προστασίας.

Άρθρο 18, Παράγραφος 4α.

1. Ο σχεδιασμός και η διαχείριση των αστικών και περιαστικών Μητροπολιτικών Πάρκων αποτελεί ιδιαίτερο σκέλος των Μητροπολιτικών Παρεμβάσεων του ΡΣΑ, σε συνέχεια του συστήματος υπερτοπικών πόλων ήπιων χρήσεων πολιτισμού, αθλητισμού και αναψυχής, σύμφωνα με τα προβλεπόμενα στο ν. 1515/1985. Η υλοποίηση των Μητροπολιτικών Πάρκων εντάσσεται στις προτεραιότητες από περιβαλλοντική, κοινωνική και αναπτυξιακή άποψη.

2. Προωθούνται η βελτίωση της προσβασιμότητας των Μητροπολιτικών Πάρκων με Μέσα Μαζικής Μεταφοράς (ΜΜΜ), η θεσμοθέτηση της προστασίας και της ήπιας ανάπτυξής τους, καθώς και προγράμματα εξειδίκευσης του σχεδιασμού, με ολοκληρωμένα σχέδια διαχείρισης, βάσει εξειδικευμένων Σχεδίων Γενικής Διάταξης (ΣΓΔ).

3. Ως Αστικά Μητροπολιτικά Πάρκα της Αττικής, προσδιορίζονται οι εξής εκτάσεις:
 Ι. Μητροπολιτικό Πάρκο Ελληνικού: Στο χώρο του Μητροπολιτικού Πόλου Ελληνικού - Αγίου Κοσμά προβλέπεται η δημιουργία κεντρικού πάρκου 2000 στρεμμάτων εμπλουτισμένου με τις χρήσεις που προβλέπει ο ν. 4062/2012. Το κεντρικό πάρκο του Μητροπολιτικού πόλου Ελληνικού - Αγ. Κοσμά δύναται να αποτελέσει τον πυρήνα της σύνδεσης του θαλάσσιου μετώπου με τον Ύμηττό με σύνδεση των μέσων σταθερής τροχιάς, για να εξυηρηθεί η άμεση πρόσβαση στο πάρκο και το θαλάσσιο μέτωπο από όλο το λεκανοπέδιο της Αττικής.

II. Μητροπολιτικό Πάρκο Γουδή- Ιλισίων: σύμφωνα με το από 14.6.11 προεδρικό διάταγμα (Δ'187). Προωθείται η εφαρμογή του, σε συνεννόηση με τους εγκατεστημένους φορείς καθώς και η συμπλήρωση του θεσμικού πλαισίου διαχείρισης του Πάρκου.

III. Μητροπολιτικό Πάρκο Τουρκοβουνίων - Αττικό Άλσος: Αναδεικνύεται η λειτουργική ένταξη του Πάρκου στο δίκτυο μητροπολιτικών χώρων αστικού

πρασίνου της Πρωτεύουσας. Με την ολοκλήρωση της αναδάσωσης, την εξασφάλιση του χαρακτηρισμένου κοινόχρηστου χώρου του Αττικού Άλλους, την αποκατάσταση των λατομείων της περιοχής, την οργάνωση και αναβάθμιση των εκτάσεων πρασίνου και την ενσωμάτωση των υφιστάμενων αθλητικών, πολιτιστικών υποδομών και της περιοχής κατοικίας.

IV. Μητροπολιτικό Πάρκο Περιβαλλοντικής Ευαισθητοποίησης Πύργου Βασιλίσσης: Στον ήδη διαμορφωμένο χώρο πρασίνου, προωθείται η περαιτέρω ανάπτυξη εκπαιδευτικών δραστηριοτήτων περιβαλλοντικής ευαισθητοποίησης και ήπιας αναψυχής, συμβατής με την απαίτηση προστασίας του φυσικού περιβάλλοντος και ιδιαίτερα της ορνιθοπανίδας καθώς και δραστηριοτήτων αστικής βιολογικής γεωργίας. Προωθείται η ολοκλήρωση της θεσμικής ρύθμισης και της αποσαφήνισης του ιδιοκτησιακού καθεστώτος με ένταξη του λόφου Προσκόπων και του νότιου τμήματος.

V. Μητροπολιτικό Πάρκο Φαληρικού Όρμου: Εκτείνεται στο χώρο μεταξύ Σταδίου Ειρήνης και Φιλίας έως και το Φαληρικό Δέλτα. Εξασφαλίζεται η προσπελασιμότητα για όλους τους κατοίκους και τους επισκέπτες της πόλης με δραστηριότητες πολιτισμού, αναψυχής, αθλητισμού, εμπορίου, τουρισμού (όπως μαρίνα, συνεδριακό κέντρο)

VI. Μητροπολιτικό Πάρκο Σελεπίτσαρη στη Νίκαια: Προωθείται η ανάπτυξη με χρήσεις αναψυχής αθλητισμού και πολιτισμού.

VII. Μητροπολιτικό Πάρκο Νέας Φιλαδέλφειας: Προωθείται η ανάπτυξη του με χρήσεις πολιτισμού, αθλητισμού μητροπολιτικής εμβέλειας και αναψυχής. Η ανάδειξη του άλσους Φιλαδέλφειας σε μητροπολιτικό πάρκο συνδυάζεται με την κατασκευή και λειτουργία του Κέντρου Αθλητισμού Μνήμης και Πολιτισμού της ΑΕΚ, καθώς και τις αναγκαίες και προβλεπόμενες κυκλοφοριακές ρυθμίσεις, χώρους και υποδομές στάθμευσης αλλά και την ανάπτυξη στην ευρύτερη περιοχή.

4. Ως Περιιαστικά Μητροπολιτικά Πάρκα Πρασίνου προσδιορίζονται οι περιιαστικοί χώροι, οι οποίοι διαθέτουν τα χαρακτηριστικά για με τον κατάλληλο σχεδιασμό να αποτελέσουν σημεία αναφοράς ως χώροι πρασίνου υψηλής οικολογικής ποιότητας και ως χώροι πολιτισμού και αναψυχής, μητροπολιτικής εμβέλειας. Σε αυτούς περιλαμβάνονται:

I. Μητροπολιτικό Πάρκο Τατοΐου: Πόλος πρασίνου, πολιτισμού, αναψυχής, τουρισμού, στη ζώνη προστασίας της Πάρνηθας.

II. Μητροπολιτικό Πάρκο Αρχαίων Λατομείων Πεντέλης: Πόλος πολιτισμού, αναψυχής, στη ζώνη προστασίας του Πεντελικού Όρους.

III. Μητροπολιτικό Πάρκο Αρχαίων Μεταλλείων Σουνίου: Πόλος πρασίνου, πολιτισμού, εκπαίδευσης, αναψυχής, στη ζώνη προστασίας Λαυρεωτικής.

IV. Πάρκο Σχοινιά Μαραθώνα: Πόλος αθλητισμού, περιβαλλοντικής εκπαίδευσης στη ζώνη προστασίας του υγροβιότοπου.

V. Οικολογικό - Πολιτιστικό Πάρκο Βράωνας Μεσογείων.

VI. Μητροπολιτικό Πάρκο Κηφισού: Πόλος πρασίνου, αναψυχής, πολιτισμού στα πλαίσια εφαρμογής του από 15-6-1994 προεδρικού διατάγματος (Δ' 632) για την προστασία του Κηφισού ποταμού.

Άρθρο 18, Παράγραφος 4β

Τον κορμό του «πράσινου τόξου» αποτελούν οι ορεινοί όγκοι της Δυτικής και της Βόρειας Αττικής, ενώ προωθείται και η σύνδεση της Πεντέλης με τον Υμηττό. Για τη μεγαλύτερη διασφάλιση της συνέχειας και συνεκτικότητας του «πράσινου τόξου», θεσμοθετείται δέσμη μέτρων περιορισμού της δόμησης και αλλαγής των χρήσεων στα πεδινά τμήματα των μεταξύ τους περιοχών, με στόχο την προστασία τους ως αυχένων επικοινωνίας των ορεινών όγκων. Περιοχές θεσμοθετημένης χαμηλής και αραιής δόμησης διατηρούνται ως έχουν και προωθούνται διατάξεις που αποτρέπουν την περαιτέρω πύκνωση.

Άρθρο 18, Παράγραφος 4γ

Περιοχές πρασίνου (δασικού ή μη χαρακτήρα) εντός του αστικού ιστού, που διατηρούν σημαντικά χαρακτηριστικά φυσικότητας, όπως το Δασόκτημα Συγγρού, οι λόφοι Αρδηττού, Φιλοπάππου, Λυκαβηττού, Κορυδαλλού, Ιππείου Κολωνού, Στρέφη, Φινοπούλου και Σκουζέ, οι μεταξύ Καρέα - Βύρωνα - Υμηττού αδόμητες

περιοχές, ο λόφος της Ηλιούπολης στο Χαλικιάκι, καθώς και ο λόφος Πανί Αλίμου οριοθετούνται, διατηρούνται και προστατεύονται από οποιαδήποτε πολεοδομική δραστηριότητα, ενώ ισχύουν οι προϋπάρχουσες πολεοδομικές ρυθμίσεις.

Για αυτές τις νησίδες πρασίνου, που αποτελούν το βασικό κορμό των αστικών περιοχών σε συνδυασμό με τα υπάρχοντα ακάλυπτα ρέματα, προωθούνται σχέδια αναπλάσεων και εξασφαλίζεται η σύνδεση περιαστικού και αστικού πρασίνου.

Άρθρο 18, Παράγραφος 6

Οι τόποι γεωμορφολογικού και τοπιακού ενδιαφέροντος είναι: Σπήλαια Υμηττού, Σπήλαια Κερατέας, Χόνι - Λιάγκι Μερέντας, Κουτούκι Παιανίας, Σπήλαιο Πανός Πάρνηθας, Σπήλαιο Πανός Οινόης, Σπήλαιο Νταβέλη Πεντέλης, Σπήλαιο Κίτσου Λαυρεωτικής, Λόφος Πάνειο στην Ανάβυσσο, Καταβύθιση Χάος στην Λαυρεωτική, Κακιά Σκάλα Μεγαρίδας, Φαράγγι Γκούρας Πάρνηθας, Φαράγγι Χάραδρου Πεντέλης, Κουλουριώτικο ρέμα Μεγαρίδας, Καταρράκτης Διονύσου, Καταρράκτης Νταβέλη, Λίμνη Βουλιαγμένης, Λίμνη Μαραθώνα, Δολίνες Μικρό και Μεγάλο Βαθυχώρι Μεγαρίδας, Δολίνες Μικρός και Μεγάλος Κρύφτης Μεγαρίδας, Σπήλαιο Ευρυπίδη (Περιστέρια Σαλαμίνας), απολιθωματοφόρα στρώματα Πικερμίου και Ραφήνας.

Παράρτημα VIII

Άρθρο 19

Η θεσμική ρύθμιση για την προστασία του πρασίνου γίνεται σε όλα τα επίπεδα σχεδιασμού, με κατευθυντήριο ή κανονιστικό τρόπο ανάλογα με το βαθμό τεκμηρίωσης που διαθέτει η μελέτη και τον βαθμό ωριμότητας του θέματος σε τοπικό επίπεδο.

Άρθρο 19, Παράγραφος 5

Κατευθύνσεις για την εξειδίκευση του σχεδιασμού πρασίνου και ανάκτησης του δημόσιου κοινόχρηστου χώρου.

1. Με τα «σχέδια πρασίνου και ανάκτησης του δημόσιου χώρου» αντιμετωπίζονται ενιαίως τα ζητήματα μορφολογίας του σχεδιασμού αλλά και τα θεσμικά ζητήματα διαχείρισης του δημόσιου και κοινόχρηστου χώρου. Ειδικότερα: εξειδικεύεται ή τροποποιείται ο χαρακτηρισμός των Κοινόχρηστων Χώρων (ΚΧ) πρασίνου, όπως είναι οι πλατείες, τα άλση, τα πάρκα, εντοπίζονται τα προστατευτέα φυσικά στοιχεία και οι νέες ζώνες φύτευσης, διακρίνονται οι χώροι στάθμευσης, αναμορφώνεται το δίκτυο πεζοδρομίων, οριοθετούνται οι επιτρεπόμενες υπαίθριες χρήσεις και κατασκευές, οι τυχόν κανονισμοί λειτουργίας, τα ωράρια τροφοδοσίας των καταστημάτων, μέτρα αποφυγής της ηχορύπανσης και προστασίας του πρασίνου κλπ. Με τα ίδια σχέδια/προγράμματα ελέγχεται η πορεία εφαρμογής του σχεδίου πόλεως ως προς την υλοποίηση των ΚΧ και των στοών/ πρασίνων, εξειδικεύονται οι χρήσεις στις περιοχές που δεν είναι ΚΧ και έχουν οριστεί ως «αστικό πράσινο» και προτείνονται διοικητικά μέτρα ή/και κίνητρα για την υλοποίηση του προγράμματος διεύρυνσης του πρασίνου, όπως είναι η απομάκρυνση επαγγελματικών χρήσεων και οχημάτων από τις πρασιές, η επίσπευση της εφαρμογής του σχεδίου με απομάκρυνση ή απαλλοτρίωση κατασκευών επί ΚΧ, η παραχώρηση σε κοινή χρήση ελεύθερων ιδιωτικών χώρων βάσει των σχετικών εργαλείων του άρθρου 10 του ΝΟΚ (ν. 4067/2012, Α' 79), η φύτευση δωματίων και κάθετων επιφανειών, η αντικατάσταση των υλικών επίστρωσης ή των συμπαγών περιφράξεων, ο έλεγχος εφαρμογής του σχεδίου φύτευσης βάσει του κτιριοδομικού κανονισμού και η επέκταση της ισχύος του σε παλαιότερες οικοδομικές άδειες, η θέσπιση οικονομικών κινήτρων από πρόγραμμα του Πράσινου Ταμείου ή άλλο Δημοτικό ή Περιφερειακό πρόγραμμα για τη βελτίωση της βιοκλιματικής απόδοσης οικιστικών περιοχών με τη φυτεύσεις.

2. Για την υλοποίηση των προγραμμάτων επιδιώκεται η μέγιστη δυνατή συνεργασία μεταξύ συναρμόδιων υπηρεσιών και η ανάθεση στόχους Δήμους της εφαρμογής των σχεδίων φύτευσης και συντήρησης του πρασίνου, βάσει των σχετικών εξειδικευμένων κατευθύνσεων και λαμβάνονται μέτρα εκπαίδευσης και περιβαλλοντικής ευαισθητοποίησης νέων σε συνεργασία με τα σχολεία και

ενεργοποίησης των κατοίκων για την περιφρούρηση και συντήρηση του πρασίνου και του δημόσιου χώρου.

3. Με τα σχέδια των άρθρων 7 και 8 του ν. 4269/2014 και τα προγράμματα εφαρμογής τους δίνονται κατευθύνσεις για τις ανωτέρω μελέτες και σχέδια, ή λαμβάνονται μέτρα και ρυθμίσεις αμέσους εφαρμογής όπου αυτό είναι εφικτό.

Παράρτημα ΙΧ

Άρθρο 20, Παράγραφος 2γ αα

1. Υγρότοποι Α' προτεραιότητας:

Λιμνοθάλασσα Ωρωπού και εκβολές Ασχιού, Υγρότοπος Βουρκαρίου Μεγάρων, υγροτοπικό τμήμα της περιοχής Αλυκών Αναβύσσου, Έλος Ψάθρας Βιλίων, Έλος Ψήφτας Μεθάνων, Ρέμα Πύργου Βραυρώνας, Έλος Λουτρού Σπάτων, Ρέμα Ραφήνας, Ρέμα Πεντέλης, Παράκτιος υγρότοπος Λεγραινών, Υγροτοπικό σύστημα Σχίνου, Ρέμα Ερασίνου, Υγροτοπικό σύστημα Μπρέξιζας, Παράκτιος υγρότοπος Αγίων Αποστόλων, Παράκτιος υγρότοπος Λουμπάρδας, Παράκτιος Υγρότοπος Αρτέμιδας, Παράκτιος υγρότοπος Αγίου Νικολάου, Ρέμα Κερατέας, Έλος Βραυρώνας Μαρκόπουλου.

2. Μέτρα προστασίας των παραπάνω υγροτόπων: απαγόρευση δόμησης, επιχωμάτωσης, άσκησης οχλουσών δραστηριοτήτων, και κάθε δραστηριότητας που υποβαθμίζει την οικολογική κατάσταση τους. Επιτρέπεται η διενέργεια παρεμβάσεων οικολογικής αποκατάστασης, η επίσκεψη με σκοπό την αναψυχή και την επιστημονική έρευνα και η περιήγηση ιδιαίτερα ευαίσθητων τμημάτων που χρήζουν απόλυτης προστασίας. Είναι δυνατόν, επίσης, να επιτρέπεται η διαμόρφωση υπαίθριων εγκαταστάσεων αναψυχής και παρατήρησης της βιοποικιλότητας και του τοπίου. Οι υποδομές επίσκεψης και εκπαίδευσης διασφαλίζουν την ισότιμη πρόσβαση ατόμων με ειδικές ανάγκες στις περιοχές αυτές.

Παρατήρηση: Οι εν λόγω παρεμβάσεις είναι επιτρεπτές μόνο στο μέτρο που έχουν τηρηθεί οι προβλεπόμενες από την περιβαλλοντική νομοθεσία διαδικασίες.

3. Σκοποί του χαρακτηρισμού των ορεινών όγκων Αιγάλεω - Ποικίλου και της Λίμνης Ρειτών (Κουμουνδούρου) ως Περιφερειακού Πάρκου είναι:

α) η ανάσχεση της περαιτέρω περιβαλλοντικής υποβάθμισης της περιοχής από την επέκταση του αστικού ιστού και την εγκατάσταση χρήσεων ασύμβατων με την διατήρηση του φυσικού οικοσυστήματός της σε κατάσταση οικολογικής ισορροπίας.

β) η αποκατάσταση των τμημάτων που έχουν υποστεί αλλοίωση της φυσικής τους κατάστασης από υποβαθμιστικές επενέργειες.

γ) η διατήρηση της βιοποικιλότητας της περιοχής και των ειδών αυτοφυούς χλωρίδας και πανίδας, μεταξύ των οποίων περιλαμβάνεται μεγάλος αριθμός προστατευόμενων, ενδημικών και σημαντικών ειδών.

δ) η λήψη μέτρων για την προστασία του οικοσυστήματος της περιοχής ως φυσικού φράγματος μεταξύ Θριασίου και της Χωρικής Ενότητας Αθήνας-Πειραιά, ως φίλτρου αέριων ρύπων και ως ρυθμιστικού παράγοντα του κλίματος της Αττικής,

ε) η λήψη μέτρων για την προστασία και ανάδειξη των πολιτιστικών, αισθητικών, γεωλογικών, χαρακτηριστικών της περιοχής, καθώς και την ανάπτυξη φυσιολατρικών δραστηριοτήτων και περιβαλλοντικής εκπαίδευσης.

Άρθρο 20, Παράγραφος 2γββ

Υγρότοποι Β' προτεραιότητας:

Εσωτερικός Υγρότοπος Λούτσας Βάλμας, Λίμνη Βουλιαγμένης, Λίμνη Μαραθώνα, Παράκτιος Υγρότοπος Ακτής Αγ. Βασιλείου Αίγινας, Παράκτιος Υγρότοπος Αννίτσας, Παράκτιος Υγρότοπος Εκβολής Ελευσίνας, Παράκτιος Υγρότοπος Επιχωματώσεων Λαυρίου, Παράκτιος Υγρότοπος Λουτρών Αλίμου, Παράκτιος Υγρότοπος στο Λιμανάκι Θορικού, Παράκτιος Υγρότοπος Μακρύ Άμμου, Παράκτιος Υγρότοπος Μαρικών, Παράκτιος Υγρότοπος Μαυρολίμνης, Παράκτιος Υγρότοπος

Μερόπης, Παράκτιος Υγρότοπος Μύχου Αυλακίου, Παράκτιος Υγρότοπος Πεύκου Λαγονησίου, Παράκτιος Υγρότοπος Σαλαμίνας, Παράκτιος Υγρότοπος Σχοινιά, Παράκτιος Υγρότοπος Φαληρικού Δέλτα, κατά την οριοθέτηση του οποίου λαμβάνεται υπόψη ο σχεδιασμός που υπάρχει για την ολοκληρωμένη ανάπλαση του Φαληρικού Όρμου και τις δραστηριότητες που προβλέπεται να αναπτυχθούν, Ποταμός Ασωπός (Σχηματάρι), Ποταμός Ασωπός (Μέσος ρους), Ποταμός Ασωπός (Κάτω ρους), Ποταμός Κηφισός (ρέμα Σούνα), Ποταμός Κηφισός Μέσος Ρους (Αριστοφάνης), Ποταμός Κηφισός (Άνω Ρους), Ρέματα Μαραθώνα, Ρέμα Κινέτας, Ρέμα Μεγάρων, Ρέμα Οινόης, Ρέμα Οινόης (Κάτω ρους), Ρέμα Ποδονίφη, Ρέμα Πικροδάφνης, Ρέμα Πύργου Βασιλίσσης, Τεχνητή Λίμνη Ιπποδρόμου, Τεχνητός Υγρότοπος Νερών Πύργου Βασιλίσσης, Τεχνητός Υγρότοπος Παλαιοντολογικού Πικερμίου, Μικρο-υγρότοπος ρέματος Ηριδανού.

Άρθρο 20, Παράγραφος 2γγγ

Υγρότοποι Γ' προτεραιότητας:

Παράκτιος Μικρο-Υγρότοπος Μαύρου Λιθαρίου, Εσωτερικός Μικρο-Υγρότοπος Λούτσας Καλαμιών, Τεχνητός Υγρότοπος Κανάτας Κερατέας και οι σχεδόν εξαφανισθέντες υγρότοποι: Εσωτερικός Υγρότοπος Μαρκόπουλου, Εσωτερικός Υγρότοπος Βαλομάντρας, Εσωτερικός Υγρότοπος στις Λούτσες Μαρκόπουλου, Παράκτιος υγρότοπος περιοχής ΔΕΗ Λαυρίου, Παράκτιος Υγρότοπος Έλους Αυλακίου.

Άρθρο 20, Παράγραφος 2γ δδ

Για το σύνολο των υγροτόπων της Αττικής ισχύουν τα εξής:

α) Μέχρι την οριοθέτησή τους: η οποιαδήποτε ενέργεια ή σχεδιασμός στην άμεση και ευρύτερη περιοχή γίνεται με γνώμονα την ολοκληρωμένη οριοθέτηση των υγροτόπων και του άμεσα περιβάλλοντος χώρου, με τη σύμφωνη γνώμη του Οργανισμού Αθήνας. Προστατεύονται, βελτιώνονται, αποκαθίστανται και αναδεικνύονται τα υγροτοπικά χαρακτηριστικά των υγροτόπων και λαμβάνονται μέτρα για την προστασία της λεκάνης απορροής τους.

β) Μετά την οριοθέτησή τους : απαγορεύεται η δόμηση εντός της ζώνης απόλυτης προστασίας τους, συνδέονται με τους λοιπούς «οικολογικούς διαδρόμους» και ελεύθερους χώρους προστασίας στο αστικό και περιαστικό περιβάλλον και προστατεύονται, κατά το δυνατόν, με χερσαία μεταβατική ζώνη προστασίας κατά τον χωροταξικό και πολεοδομικό σχεδιασμό.

Άρθρο 20, Παράγραφος 2στ

Το εξειδικευμένο πρόγραμμα μέτρων σχετικών με την οικιακή, τη βιομηχανική και τη γεωργική χρήση των υδατικών πόρων περιλαμβάνει:

α) επαναχρησιμοποίηση υδάτων για τις ίδιες τις χρήσεις καθώς και για εμπλουτισμό των υπόγειων υδροφορέων.

β) εφαρμογή προγραμμάτων μείωσης κατανάλωσης, εξοικονόμησης και ανακύκλωσης σε επίπεδο Δήμων για διαμερίσματα / πολυκατοικίες.

γ) δημιουργία νέων και εκσυγχρονισμό των υπαρχόντων αρδευτικών δικτύων και μεθόδων άρδευσης, αναδιάρθρωση των καλλιεργειών/ προώθηση καλλιεργειών/ ποικιλιών μειωμένων υδατικών αναγκών.

δ) διαμόρφωση και εφαρμογή μέτρων για τις ευπρόσβλητες από νιτρορρύπανση και βιομηχανική ρύπανση περιοχές.

Άρθρο 20, Παράγραφος 2ζ

Το εξειδικευμένο πρόγραμμα μέτρων για τα δίκτυα ύδρευσης περιλαμβάνει τα εξής:

α) Προστασία των λεκανών απορροής των λιμνών των δύο υποσυστημάτων ύδρευσης της Πρωτεύουσας, (Εύηνου-Μόρνου και Υλίκης-Μαραθώνα). Η προστασία αφορά σε κάθε είδους παρέμβαση, ανθρωπογενή και μη, η οποία θα υπονομεύσει την ποιότητα αλλά και την ποσότητα του πόρου, όπως ρύπανση, πυρκαγιά, απώλειες.

β) Παρακολούθηση των σεναρίων της προσφοράς ύδατος και της ζήτησης σε πραγματικό χρόνο, καθώς και μελλοντικές προβλέψεις σεναρίων προσφοράς-ζήτησης συναρτώμενα με διάφορα πιθανά μοντέλα ανάπτυξης (όπως τουριστική,

οικιστική δραστηριότητα) και με γνώμονα την αειφορία και την επάρκεια του υδάτινου πόρου.

γ) Έλεγχο της ισορροπίας του ύδατος. Δηλαδή, έλεγχο του όγκου του ύδατος, το οποίο εισάγεται στο σύστημα δικτύων ύδρευσης, με σκοπό τον εντοπισμό του μη τιμολογημένου ύδατος και ειδικότερα του ποσοστού των απωλειών οι οποίες οφείλονται σε διαρροές. Ο εντοπισμός και η μείωση, κατά τα διεθνή πρότυπα, των διαρροών επιβάλλεται τόσο από περιβαλλοντικής άποψης όσο και από τις στρατηγικές της αειφορίας, καθώς και κατά τον σχεδιασμό και τη λήψη αποφάσεων (όπως τιμολογιακή πολιτική, παρεμβάσεις μητροπολιτικής σημασίας, επανεπένδυση σε νέα έργα ύδατος)

γ) Το προς κατανάλωση ύδωρ και ειδικότερα αυτό, η χρήση του οποίου, σχετίζεται με την δημόσια υγεία, υπόκειται σε καθεστώς επεξεργασίας, παρακολούθησης και τακτικών ελέγχων.

Άρθρο 20, Παράγραφος 2η

1. Το πρόγραμμα για τη συνδυασμένη διαχείριση των όμβριων περιλαμβάνει τα εξής:

α) μείωση των μη διαπερατών επιφανειών, με αποφυγή νέων αστικών επεκτάσεων, δημιουργία νέων πράσινων και ελεύθερων χώρων, έλεγχο τήρησης των αδειών οικοδομής για ποσοστό φυτεύσεων επί της επιφανείας των οικοπέδων, καθώς και επιδίωξη χρήσης ημιδιαπερατών / διαπερατών επιφανειών στον ελεύθερο δημόσιο και ιδιωτικό χώρο.

β) αποτελεσματική αντιπλημμυρική προστασία με φιλική στο περιβάλλον λειτουργία των υδατορεμάτων, σε συνδυασμό με τα αναφερόμενα στις παραγράφους 5 και 6 του άρθρου 31.

- αποφεύγεται η κατασκευή συλλεκτήρων με κλειστή διατομή καθώς και οι διευθετήσεις με ευθυγράμμιση και εγκιβωτισμό της κοίτης, εκτός από τις περιπτώσεις όπου αποδεδειγμένα δεν είναι τεχνικά δυνατόν να εφαρμοστούν άλλες επιλύσεις.

- διατηρούνται όσες φυσικές κοίτες είναι συλλογείς πλημμυρικών υδάτων, αποφορτιζόμενες όμως προς τεχνητούς αγωγούς με κατάλληλα έργα κατά περίπτωση, όπως κατασκευή ανακουφιστικών αγωγών κάτω από τους εκατέρωθεν δρόμους.

- πραγματοποιείται συνολική μελέτη όλων των παραμέτρων, μαζί με την πλημμυρική αιχμή από την αστική περιοχή, προκειμένου για εκτροπή νερών των ορεινών λεκανών ή λεκανών ανάσχεσης της πλημμύρας για τη μείωση των παροχών στους ποταμούς-ρέματα που αποτελούν κύριους αποδέκτες.

- οι αναγκαίες διευθετήσεις γίνονται με μεθόδους που διευκολύνουν τον έλεγχο, την επισκεψιμότητα τη συντήρηση των αποδεκτών και την αξιοποίηση των πρανών για δημιουργία ζωνών πρασίνου στο πνεύμα του άρθρου 19.

γ) τη διαχείριση των όμβριων:

- κατά τον πολεοδομικό σχεδιασμό και την έγκριση των περιβαλλοντικών μελετών απαιτείται ο τεχνικός και οικονομικός προγραμματισμός της κατασκευής δικτύων όμβριων και τρόποι μερικής συλλογής τους, κατά προτεραιότητα στις αστικές περιοχές με χωριστικά συστήματα αποχέτευσης.

- απαιτείται η μελέτη και κατασκευή έργων ανάσχεσης όμβριων ή επεξεργασίας και διοχέτευσης στον υδροφόρο ορίζοντα, για την έγκριση περιβαλλοντικών και οικοδομικών αδειών δημόσιων και ιδιωτικών έργων κατά προτεραιότητα σε περιοχές με παντορροϊκό σύστημα ή περιοχές χωρίς δίκτυο όμβριων.

- οι Δήμοι εφαρμόζουν συστήματα απορρύπανσης στις εκβολές δικτύων όμβριων σε χειμάρρους που έχουν αναπλαστεί.

- πρόβλεψη όρων αποταμίευσης όμβριων κατά τις περιβαλλοντικές αδειοδοτήσεις νέων ιδιωτικών και δημόσιων έργων, για κατασκευή, όπου είναι δυνατόν, δεξαμενών επανάχρησης των όμβριων.

Άρθρο 20, Παράγραφος 3

1. Ως υδατορέματα Β' και Γ' προτεραιότητας, για την υλοποίηση έργων αποκατάστασης και προστασίας, καθορίζονται, καταρχήν, τα εξής:

α) Υδατορέματα Β' προτεραιότητας

Ρέματα και παραπόταμοι του Κηφισού: Εσσατιά, Πύρνα, Ρέμα Χαλανδρίου - Αμαρουσίου καθώς και Ποδονίφτη που έχει οδηγηθεί στο �έμα Ραφήνας, Ρέμα Τραχώνων (στην άκρη του χώρου ανάπλασης Ελληνικού), Ρέμα Ποταμός στη Ανατολική Αττική και τα λοιπά ρέματα της Λαυρεωτικής, Ρέμα Παλατιών στη Βόρεια Αττική, Ρέμα Γιαννούλας (Άνω Λιόσια), Ρέμα Αγ. Παρασκευή - Έξω Βρύση (Μέγαρα), Ρέμα Αγ. Ιωάννη (Ασπρόπυργος), Ρέματα Σούρες, Λούτσας, Μοίρας, Αγ. Ιωάννη και τα λοιπά ρέματα λεκάνης απορροής Σαρανταπόταμου, καθώς και τα ρέματα Μαύρης Ώρας, Τσαβδερέλα και παραπόταμοι ρέματος Γιαννούλα στο Θριάσιο Πεδίο, Ρέματα Μαυρατζάς και Καμάρες στη Μεγαρίδα, Ηριδανός (πηγές αρχαιολογικός χώρος Κεραμικού, μετρό Μοναστηράκι).

β) Υδατορέματα Γ' προτεραιότητας

Όλα τα περιβαλλοντικού ενδιαφέροντος ρέματα του χερσαίου τμήματος της Αττικής τα οποία χαρακτηρίστηκαν με την ΥΑ 9173/1642/1993 (ΦΕΚ 281 Δ), πέραν αυτών που αναφέρονται στην παραπάνω παρ. 1α, και είναι τα ρέματα: Σαμωνόποταμου, Γιαμπουρλά, Κατάρας, Αγ. Γεωργίου, Μ. Αλεξάνδρου, Φλόγας, Βαρυμπόμπης, Φασίδερι, Ρέμα Δροσιάς (Καίρη), Εκάλης, Χελιδονούς, Παναγίτσας, Μαραθώνος, Σελληνίων (Σαλαμίνα), Γέρακα, Τζώτη, Μεγάλο Ρέμα, Βάρης, Κίτσι, Ξερέας, Ποταμού και οι Χείμαρροι: Κοκκιναρά, Ξενίας και Σαφούς.

γ) Υδατορέματα Δ' προτεραιότητας

Όλα τα μη καταγεγραμμένα υπόλοιπα ρέματα της Αττικής.

2. Για το σύνολο των υδατορεμάτων ισχύουν τα προβλεπόμενα στο ν. 3199/2003, την κοινή υπουργική απόφαση 38822/1542/Ε103/2010 (Β' 1108) και τα σχετικά Σχέδια Διαχείρισης Λεκανών Απορροής και διαχείρισης πλημμυρικού κινδύνου.

Συμπληρωματικά εφαρμόζονται τα εξής:

α) καθορισμός των ορίων ζωνών προστασίας ρεμάτων με όρους και περιορισμούς σε χρήσεις και δόμηση για διαφύλαξη των ευαίσθητων οικοσυστημάτων τους.

β) οι μελέτες οριοθέτησης περιλαμβάνουν υδραυλικές, τοπογραφικές, περιβαλλοντικές και άλλες απαραίτητες υποστηρικτικές μελέτες.

γ) οι απαραίτητες διευθετήσεις γίνονται με χρήση υλικών φιλικών στο περιβάλλον.

δ) καταγραφή και, κατά προτεραιότητα, κατεδάφιση των αυθαιρέτων που βρίσκονται μέσα στην κοίτη των ρεμάτων, εφόσον οι σχετικές δικαστικές αποφάσεις έχουν τελεσιδικήσει.

ε) διατήρηση της ανοικτής κοίτης και της φυσικής διατομής και, κατά το δυνατόν, επανάκτηση της φυσικής κοίτης.

στ) ανάδειξη των ιδιαίτερων φυσικών σχηματισμών των ρεμάτων και των πολιτιστικών χαρακτηριστικών, που συναρτώνται με τη φυσική τους λειτουργία.

ζ) δημιουργία κατά το χωροταξικό και πολεοδομικό σχεδιασμό παραρεμάτων ζωνών προστασίας ως ανοικτών κοινόχρηστων χώρων πρασίνου, υπαίθριας αναψυχής και αθλητισμού στον εξωαστικό χώρο και στον αστικό χώρο, καθώς και μεταβατικών ζωνών χρήσεων γης και όρων και περιορισμών δόμησης προς τις παραρεμάτιες ζώνες.

η) δημιουργία εκατέρωθεν των ρεμάτων διαπερατών πεζοδρομίων ή πεζοδρόμων, καθώς και γραμμικών πάρκων και στοιχείων σύνδεσης αστικού - περιαστικού πρασίνου, ώστε να λειτουργούν συμπληρωματικά και παράλληλα με άλλους χώρους πρασίνου, με αρχαιολογικούς και πολιτιστικούς χώρους.

Παράρτημα Χ**Άρθρο 21, Παράγραφος 4**

Οι προβλεπόμενες Υποδομές, με βάση τον περιφερειακό σχεδιασμό διαχείρισης, στερεών αποβλήτων είναι:

- α) Δημιουργία τριών (3) Ολοκληρωμένη Εγκατάσταση Διάθεσης Απορριμμάτων (ΟΕΔΑ), στην 1η Διαχειριστική Ενότητα Αττικής.
- β) Δημιουργία των απαραίτητων χώρων διάθεσης αποβλήτων στην 2^η Διαχειριστική Ενότητα Αττικής (νήσοι Κύθηρα και Αντικύθηρα).
- γ) Αποκατάσταση όλων των ανέλεγκτων χώρων διάθεσης στερεών αποβλήτων.
- δ) Δημιουργία Κέντρων Διαλογής Ανακυκλώσιμων Υλικών (ΚΔΑΥ).
- ε) Δημιουργία δικτύου Σταθμών Μεταφόρτωσης Απορριμμάτων (ΣΜΑ) και τοπικών σταθμών μεταφόρτωσης που θα καλύπτουν όλη την Αττική.
- στ) Δημιουργία διαλυτηρίων οχημάτων τέλους κύκλου ζωής.
- ζ) Δημιουργία εγκαταστάσεων αποθήκευσης / επεξεργασίας / ανακύκλωσης ηλεκτρικών και ηλεκτρονικών αποβλήτων.
- η) Δημιουργία εγκαταστάσεων αποθήκευσης/επεξεργασίας ανακύκλωσης παλαιών ελαστικών οχημάτων.
- θ) Δημιουργία εγκαταστάσεων αποθήκευσης / επεξεργασίας / ανακύκλωσης συσσωρευτών.
- ι) Δημιουργία εγκαταστάσεων αναγέννησης αποβλήτων λιπαντικών ελαίων.
- ια) Δημιουργία δικτύου εγκαταστάσεων επεξεργασίας / ανακύκλωσης αποβλήτων εκσκαφών, κατασκευών και κατεδαφίσεων, σε χώρους που εγκρίνονται ως κατάλληλοι, σύμφωνα με τις διατάξεις της κείμενης νομοθεσίας ή σε χώρους ανενεργών ή και ενεργών λατομείων.
- ιβ) Δημιουργία εγκαταστάσεων αποθήκευσης/ επεξεργασίας / ανακύκλωσης άλλων προϊόντων του ν. 2939/2001 (Α ' 179), όπως εκάστοτε προσαρμόζεται και ισχύει.
- ιγ) Δημιουργία δικτύου «πράσινων σημείων»
- ιδ) Δημιουργία δικτύου δημοτικών σημείων συλλογής ανακυκλώσιμων αποβλήτων.
- ιε) Δημιουργία ΧΥΤ αδρανών υλικών.
- ιστ) Δημιουργία οργανωμένου υποδοχέα διάθεσης επικίνδυνων αποβλήτων, για την ασφαλή διάθεση των αποβλήτων που προέρχονται από την βιομηχανία.

Άρθρο 21, Παράγραφος 5

Προωθούνται δράσεις για:

- α) Μείωση της παραγωγής αποβλήτων και της περιεκτικότητάς τους σε επικίνδυνες ουσίες.
- β) Χρησιμοποίηση των αποβλήτων ως πόρου μέσω της ανακύκλωσης και της ανάκτησης υλικών ή/και ενέργειας από αυτά. Εναλλακτική διαχείριση των αποβλήτων από εκσκαφές, κατασκευές και κατεδαφίσεις. Περιβαλλοντική διαχείριση και ασφαλή διάθεση των αποβλήτων. Διαχείριση των αστικών στερεών αποβλήτων στο επίπεδο των δήμων, βασισμένη στο τρίπτυχο «επαναχρησιμοποίηση - ανακύκλωση - κομποστοποίηση γ) επανάχρηση» και στην εφαρμογή του συστήματος χωριστής συλλογής σε διακριτούς κάδους, με στόχο τη βέλτιστη δυνατή διαλογή στην πηγή. Ιδιαίτερης σημασίας είναι η ενημέρωση των πολιτών για τους στόχους μείωσης των αστικών στερεών αποβλήτων στην πηγή.

Παράρτημα ΧΙ**Άρθρο 22, Παράγραφος 5**

Τοπία προτεραιότητας Αττικής

- Σούνιο - Λαύριο - Μακρόνησος
- Μέθανα - Πόρος - Τροιζηνία
- Αίγινα - Αγκίστρι
- Ύδρα - Σπέτσες - Δοκός
- Κύθηρα - Αντικύθηρα
- Σχοινιάς - Μαραθώνας
- Ελευσίνα - Ασπρόπυργος - Λίμνη Κουμουνδούρου - Μονή Δαφνίου
- Ακρόπολη - Φιλοπάππου
- Πειραιϊκή Χερσόνησος

- Αγ. Διονύσιος - Ηεπιώνεια Ακτή

Άρθρο 22, Παράγραφος 6

Τοπία προς ένταξη στο Εθνικό Σύστημα Προστατευόμενων Περιοχών του ν.3937/2011 (και προτεινόμενος χαρακτηρισμός)

Περιφερειακά Πάρκα (παρ. 3.2 του άρθρου 5 του ν.3937/2011)

- Αλεποχώρι - Ψάθα - Πόρτο Γερμενό
- Δάσος Αγίου Νικολάου Λεμόνια στα Κανάκια Σαλαμίνας

Προστατευόμενα τοπία (παρ. 5.α του άρθρου 5 του ν.3937/2011)

- Σπήλαια και μεταλλευτικές εγκαταστάσεις Λαυρεωτικής
- Κτήμα Τατοΐου
- Αισθητικό Δάσος Καισαριανής - Αγ. Ιωάννης Θεολόγος
- Κακιά Σκάλα Μεγαρίδας
- Αμφιαράειο Ωρωπού
- Βραυρώνα

Προστατευόμενοι φυσικοί σχηματισμοί (παρ. 5.β του άρθρου 5 του ν.3937/2011)

Στην κατηγορία αυτή εξετάζονται:

α) οι τόποι γεωμορφολογικών και τοπιακού ενδιαφέροντος Παραρτήματος του άρθρου 18, παρ. 6

β) τα μνημεία και τοπία υδατικού ενδιαφέροντος

Άρθρο 22, Παράγραφος 8

1. Ως Μνημεία και τοπία υδατικού ενδιαφέροντος Αττικής καθορίζονται τα εξής:

Αδριάνειο Υδραγωγείο, Δεξαμενή Κολωνακίου, Κεφαλάρι Κηφισιάς ως μία από τις πηγές Κηφισού, Πηγή Πεισιστράτου στον Εθνικό Κήπο, Τεχνητός μικρο-υγρότοπος Νερών Εθνικού Κήπου, Ιλισός - υπώρειες Υμηττού - Γουδή, Ιλισός (Π.Δ.-ΦΕΚ 187/Δ/11) - Στύλοι Ολυμπίου Διός, Έλος αρχαιολογικού χώρου Βραυρώνας, Μακαρία πηγή Σχοινιά (Π.Δ.-ΦΕΚ 395/Δ/2000), Χείμαρρος Χαράδρα στο Αμφιαράειο Ωρωπού, Πηγές αρχαίου ποταμού Ερασίνου (ΦΕΚ 198/Β/95), Πηγή πλησίον του «σπηλαιού του Διονύσου» (ΦΕΚ 1063/Β/75), Αρχαία γέφυρα Ελευσίνιου Κηφισού, Σαρανταπόταμος (ΦΕΚ 265/Β/57), Πηγή "Καλοπούλας", Υμηττού (ΦΕΚ 265/Β/57 & ΥΑ 291/2003/2004- ΦΕΚ Β' 332), Πηγή Γέρακα (ΦΕΚ 265/Β/57).

2. Τα μέτρα που προβλέπονται είναι:

α) Έκδοση προεδρικού διατάγματος για την οριοθέτηση, ύστερα από πρόταση του Υπουργού ΠΕΚΑ, των μνημείων και τοπίων που δεν έχουν οριοθετηθεί ή δεν περιλαμβάνονται σε οριοθετημένους χώρους προστασίας.

β) Η υλοποίηση των απαραίτητων μελετών, δράσεων και έργων για την προστασία και αποκατάσταση, όπου είναι δυνατό, καθώς και ανάδειξη των υδάτων, των κατασκευών και των τοπίων του προγράμματος.

Παράρτημα ΧΙΙ

Άρθρο 23, Παράγραφος 3β

Περιοχές γεωργίας που δύνανται να κατηγοριοποιηθούν, αφορούν αξιολογικά παραγωγικά εδάφη, με παραδοσιακές και εξειδικευμένες καλλιέργειες, με καλλιέργειες που δημιουργούν φυσικές ενότητες και εκτάσεις των οποίων η καλλιέργεια έχει ιδιαίτερη σημασία για την προστασία του φυσικού περιβάλλοντος ή του τοπίου. Με τα σχέδια των άρθρων 7 και 8 του ν. 4269/2014 και τα προεδρικά διατάγματα της παρ. 5 του άρθρου 1, καθορίζονται τα όρια των περιοχών αυτών και δίνονται κατευθύνσεις για τις χρήσεις και τους ειδικούς όρους και περιορισμούς δόμησης.

Οι κατηγορίες ενδεικτικά είναι οι εξής:

α) Κατηγορία Γ1: Οι γεωργικές εκτάσεις που περιλαμβάνονται σε Ζώνες προστατευόμενων περιοχών υψηλής προστασίας (ζώνες Α προστασίας ορεινών όγκων, περιαστικό πράσινο, ζώνες Α προστασίας ρεμάτων κλπ).

β) Κατηγορία Γ2: Οι γεωργικές εκτάσεις που περιλαμβάνονται σε Ζώνες προστατευόμενων θεσμοθετημένων περιοχών (ζώνες Β προστασίας ορεινών όγκων, αρχαιολογικές ζώνες Β, ζώνες Β προστασίας ρεμάτων, γεωργικές ζώνες υψηλής προστασίας σε θεσμοθετημένες Ζώνες Οικιστικού Ελέγχου (ΖΟΕ) ή άλλα ειδικά προεδρικά διατάγματα).

γ) Κατηγορία Γ3 : Οι εκτάσεις :

γα) Οι οποίες είναι οριοθετημένες και από τις καλλιέργειες των οποίων παράγονται οίνοι ποιότητας (τοπικοί οίνοι και ονομασίας κατά παράδοση) ή/ και Προϊόντα Ονομασίας Προέλευσης ή Προστατευόμενης Γεωγραφικής Ένδειξης.

γβ) Για τις οποίες εισπράττονται επιδοτήσεις στο πλαίσιο του συστήματος της ενισίας ενίσχυσης καθώς και γεωργοπεριβαλλοντικών δράσεων, για την ενεργοποίηση δικαιωμάτων ενισίας ενίσχυσης στα πλαίσια του Κανονισμού 73/2009 του Συμβουλίου (L30 της 19^{ης} Ιανουαρίου 2009) αλλά και του Κανονισμού 834/2007 του Συμβουλίου (L189 της 28^{ης} Ιουνίου 2007).»

γγ) Με καλλιέργειες που συγκροτούν φυσικές ενότητες (όπως οι ελαιώνες, αμπελώνες).

Ειδικότερα για τις ως άνω περιοχές δίνονται οι εξής κατευθύνσεις:

(α) Στις εγκαταστάσεις παραγωγικών δραστηριοτήτων μεταποίησης, τυποποίησης και συσκευασίας, τοπικών αγροτικών προϊόντων επιβάλλονται ειδικοί περιβαλλοντικοί όροι και οι επιχειρήσεις ενισχύονται για την εφαρμογή συστημάτων περιβαλλοντικής διαχείρισης.

(β) Ενισχύεται η εγκατάσταση συστημάτων επεξεργασίας και διαχείρισης των παραπροϊόντων των ελαιουργείων, με ειδικούς περιβαλλοντικούς όρους και παράλληλα χορηγούνται ειδικές πρόσθετες ενισχύσεις για την εφαρμογή συστημάτων περιβαλλοντικής διαχείρισης.

(γ) Ενισχύονται αποκεντρωμένα μικρής κλίμακας συστήματα κομποστοποίησης των απορριμμάτων των κτηνοτροφικών εγκαταστάσεων και των υπολειμμάτων των καλλιεργειών, με ειδικούς περιβαλλοντικούς όρους και οι επιχειρήσεις ενισχύονται για την εφαρμογή συστημάτων περιβαλλοντικής διαχείρισης.

Παράρτημα XIII

Άρθρο 28, Παράγραφος 2

1. Προωθούνται υποδομές, κατά προτεραιότητα, για την ανάπτυξη των εξής μορφών τουρισμού:

Πολιτιστικός, περιηγητικός, συνεδριακός, εκθεσιακός, επιχειρηματικός, θαλάσσιος (σκαφών αναψυχής και κρουαζιέρας), ιατρικός, τουρισμός φύσης, αθλητικός – προπονητικός, τουρισμός μεγάλων γεγονότων (mega events), τουρισμός σπορ αέρος, προσκυνηματικός, αγροτουρισμός, γαστρονομικός, ιαματικός και θεραπευτικός, αναψυχής και διασκέδασης.

2. Οι τουριστικές υποδομές λειτουργούν συμπληρωματικά και δημιουργούν συνέργιες με τις υποδομές αναψυχής και αθλητισμού. Αναλυτικότερα:

α) Πολιτιστικός και Περιηγητικός: Βρίσκεται σε άμεση συνάρτηση με τους πολιτιστικούς πόρους. Στο πλαίσιο προώθησης του πολιτιστικού τουρισμού, ενδυναμώνεται ο ρόλος της Αθήνας ως αφηγητριάς των περιηγήσεων.

β) Συνεδριακός τουρισμός: Προωθείται η δημιουργία διεθνούς συνεδριακού κέντρου στο Φαληρικό Όρμο (κτίριο tae-kwon-do), καθώς και ο εκσυγχρονισμός των υφιστάμενων και η δημιουργία νέων εγκαταστάσεων μικρότερης κλίμακας σε συνδυασμό με καταλύματα υψηλών προδιαγραφών ή σε συνδυασμό με εγκαταστάσεις ΑΕΙ ή ερευνητικών κέντρων.

γ) Θαλάσσιος τουρισμός και αναψυχή: Προβλέπεται η ολοκλήρωση του προγράμματος έργων τουριστικών λιμένων, η συμπλήρωση, αναβάθμιση και ο εκσυγχρονισμός των υφιστάμενων καθώς και η δημιουργία νέων τουριστικών λιμένων. Δίδεται έμφαση στις κρουαζιέρες και αναβαθμίζεται σχετικά ο ρόλος των Επιβατικών Λιμένων Πειραιά και Λαυρίου, όπως αναφέρεται και στην παρ. 1β του άρθρου 30.

Υποστηρίζεται ο καταδυτικός τουρισμός και ο ναυταθλητισμός

δ) Γήπεδα Γκολφ: Για τη δημιουργία νέων γηπέδων, πλην του υφιστάμενου στη Γλυφάδα, πρέπει να εξασφαλίζονται οι αναγκαίοι υδάτινοι πόροι από αφαλάτωση και επεξεργασία λυμάτων.

ε) Τουρισμός - ημερήσια αναψυχή: Αναπτύσσεται στους υπερτοπικούς πόλους αναψυχής, στα Θεματικά Πάρκα, στους χώρους πρασίνου, στο παράκτιο μέτωπο σε συνδυασμό με θαλάσσια αναψυχή και κολύμβηση, καθώς και στους ορεινούς όγκους, σε συνδυασμό με τον τουρισμό φύσης και τον ήπιο ορεινό τουρισμό.

στ) Θεματικά Πάρκα: Τα Περιαστικά Μητροπολιτικά Πάρκα πρασίνου, σύμφωνα με τις κατευθύνσεις του άρθρου 18, ιδιαίτερα του Τατοΐου, των αρχαίων λατομείων Πεντέλης, των αρχαίων μεταλλείων Σουνίου, του πολιτιστικού πάρκου της Βραυρώνας θα αποτελέσουν θεματικά πάρκα. Επίσης προωθούνται, καταρχήν Θεματικά Πάρκα, σε συνάρτηση με τις Περιφέρειες Πελοποννήσου και Στερεάς Ελλάδας και σε κόμβους μεταφορών σε συνδυασμό και με το απόθεμα πολιτιστικών και φυσικών πόρων στις Χωρικές Ενότητες Δυτικής και Βόρειας Αττικής.

ζ) Ζωολογικό Πάρκο: Χωροθετείται στα Μεσόγεια - Σπάτα σε συνέχεια του υφιστάμενου Επιχειρηματικού Πάρκου. Το όριο και οι όροι δόμησης καθορίζονται με απόφαση Υπουργού ΠΕΚΑ, μετά από γνώμη της Εκτελεστικής Επιτροπής του ΟΡΣΑ.

η) Αθλητικός τουρισμός: Προωθείται η ανάπτυξη του προπονητικού τουρισμού μέσω της αξιοποίησης της ολυμπιακής αθλητικής υποδομής για μεγάλες διοργανώσεις και του Ολυμπιακού Πάρκου ως αξιοθέατου. Προωθείται, επίσης, η ανάπτυξη σπορ αέρος με χρήση του αεροδρομίου Τατοΐου και των αερολεσχών. Προωθείται η ανάδειξη της διοργάνωσης των Μαραθωνίων.

θ) Παραθεριστικός τουρισμός: Κυρίως στη Χωρική Ενότητα Νησιωτικής Αττικής και στο παράκτιο χώρο.

ι) Τουρισμός φύσης - ήπιος ορεινός τουρισμός: Προωθείται η διαμόρφωση ενιαίου περιαστικού πάρκου αναψυχής, πολιτισμού και πεζοπορίας στους ορεινούς όγκους του Υμηττού και του Αιγάλεω, η δημιουργία διαδρομών και δραστηριοτήτων (δημιουργία υποδομών παρατήρησης της φύσης), δικτύου μονοπατιών στους ορεινούς όγκους Αιγάλεω, Υμηττού, Πάρνηθας, Πεντέλης, Λαυρεωτικής, Γερανείων, Πάστρα, Πατέρα, στο περιαστικό πράσινο και σε ενδιαφέρουσες περιβαλλοντικά ή αρχαιολογικά περιοχές, όπως τα αρχαία λατομεία Πεντέλης, οι αρχαιολογικοί χώροι Αιγοσθένων και Ελευθερών.

ια) Ιαματικός τουρισμός: Προωθείται κυρίως στα Μέθανα και στη Λίμνη Βουλιαγμένης.

ιβ) Ιατρικός τουρισμός: Ενθαρρύνεται, όπως αναφέρεται στο άρθρο 9 παράγραφος 2.1.δ.

ιγ) Αγροτουρισμός: Ενθαρρύνεται με τη στήριξη αγροτικών δραστηριοτήτων φιλικών προς το περιβάλλον. Ειδικότερα, έμφαση δίνεται στα νησιά της Περιφέρειας.

3. Για την ανάπτυξη της κρουαζιέρας και τη μεγιστοποίηση των ωφελειών που προκύπτουν από αυτή, συνυπολογίζονται στα κατώτερα επίπεδα σχεδιασμού οι απαιτήσεις και επιπτώσεις στους τόπους προορισμού και επισκέψεων. Ειδικότερα για τις περιπτώσεις που επιδιώκεται η δημιουργία κόμβου αφετηρίας - επιβίβασης και αποβίβασης, η οποία πρόκειται να έχει πολλαπλασιαστικά οφέλη ανά επίσκεψη σε σχέση με την απλή επίσκεψη, πρέπει να διαμορφωθεί ελκυστικό περιβάλλον και εναλλακτικοί προορισμοί με σκοπό τη διάχυση στην Αττική των θετικών επιπτώσεων των επισκέψεων και την άμβλυση της κυκλοφοριακής επιβάρυνσης, αλλά και άλλων πιέσεων που δημιουργούνται όταν οι προορισμοί είναι περιορισμένοι.

Για το λόγο αυτόν, προτείνεται η δυνατότητα κατάρτισης ειδικών σχεδίων εμπλουτισμού και διαχείρισης προορισμών, τα οποία θα περιλαμβάνουν την ανάπτυξη στρατηγικών και προτάσεων για την ενσωμάτωσή τους στα κατώτερα επίπεδα σχεδιασμού, αλλά και για την κατάρτιση προγράμματος δράσης δεσμευτικού προς τους εμπλεκόμενους φορείς.

Γεράρτημα XIV**Άρθρο 30, Παράγραφος 1β**

Βασικοί Λιμένες Αττικής:

α) Κύριοι Επιβατικοί Λιμένες:

- Κεντρικός Επιβατικός Λιμένας Πειραιά : Γραμμές Αιγαίου / Κυκλάδων, Σαρωνικού, κρουαζιερόπλοια
- Επιβατικός Λιμένας Ραφήνας: ορισμένες γραμμές Κυκλάδων και Νότιας Εύβοιας
- Επιβατικός Λιμένας Λαυρίου: ορισμένες γραμμές Αιγαίου / Κυκλάδων, κρουαζιερόπλοια

Για τη μεγιστοποίηση των ωφελειών από την κρουαζιέρα, είναι δυνατόν να διερευνηθεί η δημιουργία επιπλέον θέσεων ελλιμενισμού για την εξυπηρέτηση της κρουαζιέρας.

β) Κύριοι Εμπορευματικοί Λιμένες:

- Λιμένας Ικονίου - Κερατσινίου - Περάματος (εξυπηρέτηση εμπορευματοκιβωτίων, μεταφοράς αυτοκινήτων, χύδην και ξηρού φορτίου).
- Λιμένας Ελευσίνας σε νέα θέση εκτός πόλης σε συνδυασμό με νέα σιδηροδρομική σύνδεση με το δίκτυο ΟΣΕ.
- Λιμένας Λαυρίου με συμπληρωματική λειτουργία.
- Η εξυπηρέτηση επικίνδυνων φορτίων μέσω των ανωτέρω εμπορευματικών λιμένων ή με τη δημιουργία ειδικών νέων λιμενικών εγκαταστάσεων σε άλλη περιοχή, θα καθοριστεί κατόπιν ειδικής μελέτης και με την προϋπόθεση σύνδεσης των εν λόγω θέσεων με το εθνικό σιδηροδρομικό δίκτυο, καθώς και με εφαρμογή των όρων και περιορισμών της οδηγίας SEVESO.

γ) Λοιποί Λιμένες χερσαίας περιοχής Αττικής τοπικής σημασίας:

Κύρια για εξυπηρέτηση πορθμειακών συνδέσεων με τις νήσους Σαλαμίνας (Πέραμα, Νέα Πέραμος), Εύβοιας (Αγία Μαρίνα, Σκάλα Ωρωπού).

δ) Κύριοι λιμένες της νησιωτικής Αττικής.

- Δημιουργία νέου λιμένα στο Λεόντι Αίγινας και μεταφορά σε αυτόν των πορθμειακών και θαλάσσιων εμπορευματικών συνδέσεων της Νήσου.

Άρθρο 30, Παράγραφος 1γ

Κύριοι Επιβατικοί Σιδηροδρομικοί Σταθμοί:

- Κεντρικός Σ/Σ Αθηνών (σύγχρονος σταθμός υψηλών προδιαγραφών στο χώρο των Σταθμών Λαρίσης και Πελοποννήσου).
- Κεντρικός Σ/Σ Πειραιά (στο χώρο του Σταθμού Πελοποννήσου Πειραιά).
- Συγκοινωνιακό Κέντρο Αχαρνών (ΣΚΑ), στη συμβολή του σιδηροδρομικού διαδρόμου του ΟΣΕ και του άξονα του Προαστιακού επί της Αττικής Οδού (κομβικός σταθμός μετεπιβίβασης / ανταπόκρισης υπεραστικού και προαστιακού σιδηροδρομικού δικτύου).

Άρθρο 30, Παράγραφος 1δ

Κύριοι Εμπορευματικοί Σιδηροδρομικοί Σταθμοί:

- Σταθμός Διαλογής και Εμπορευματικός Σ/Σ ΟΣΕ Θριασίου Πεδίου (σε συνδυασμό με το Εμπορευματικό Κέντρο και τον Τερματικό Σταθμό Συνδυασμένων Μεταφορών).
- Επιλιμένος Τερματικός Σ/Σ Ικονίου - Κερατσινίου.
- Σ/Σ Ρουφ (Αστικός τερματικός σταθμός δεμάτων και ελαφρών εμπορευμάτων).

Άρθρο 30, Παράγραφος 1ε

Προβλέπεται η ολοκλήρωση της Σιδηροδρομικής Γραμμής Υψηλής Ταχύτητας (ΣΓΥΤ) Αθηνών - Θεσσαλονίκης (Διευρωπαϊκός Άξονας Προτεραιότητας 22) με νέο κλάδο Σ/Σ Θριασίου Πεδίου - Σ/Σ Σφίγγας Θηβών επί της ΣΓΥΤ Αθηνών - Θεσσαλονίκης, για τη συντόμευση κατά 30 χλμ της διαδρομής και την απόδοση

της υφιστάμενης γραμμής Αθήνας - Θήβας / Χαλκίδας, αποκλειστικό σε προασιακή χρήση, και ο νέος κλάδος Σταθμός Διαλογής Θριασίου - Λιμένας Ικονίου / Κερατσινίου.

Άρθρο 30, Παράγραφος 1στ

1. Τερματικοί Σταθμοί Υπεραστικών Λεωφορείων (ΚΤΕΛ) Αττικής.

- Τερματικός Σταθμός ΚΤΕΛ Δυτικής Αττικής : Σταθμός Μετρό Ελαιώνας.
- Τερματικός Σταθμός ΚΤΕΛ Βόρειας Αττικής : Σταθμός ΟΣΕ / Προαστιακού στο ΣΚΑ.
- Τερματικοί Σταθμοί ΚΤΕΛ Ανατολικής Αττικής / Μεσογείων : Σταθμός Προαστιακού / Μετρό Κορωπί, Σταθμοί Μετρό Ελληνικό και Νομισματοκοπείο.
- Τερματικοί Σταθμοί, πλησίον άλλων σταθμών ΜΣΤ, όπως αυτοί θα προσδιοριστούν από σχετικές μελέτες του ΟΑΣΑ.

2. Με την έναρξη λειτουργίας των ως άνω σταθμών και του Νέου Κεντρικού Σταθμού Υπεραστικών Λεωφορείων στον Ελαιώνα, καταργούνται οι υφιστάμενοι τερματικοί σταθμοί των ΚΤΕΛ Κεντρικής Ελλάδας στον σταθμό Τριών Γεφυρών των ΚΤΕΛ Λοιπής Ελλάδας στον σταθμό Κηφισού, οι τερματικοί σταθμοί των ΚΤΕΛ Αττικής στις πλατείες Αιγύπτου και Θησείου, καθώς και οι αφητηρίες διεθνών λεωφορειακών γραμμών σε περιοχές πρακτορείων τουριστικών μεταφορών.

Άρθρο 30, Παράγραφος 2ε

1. Δίκτυο Προαστιακού Σιδηροδρόμου:

Αναπτύσσεται ως βαρύ σύστημα ΜΣΤ αστικής, προαστιακής και περιφερειακής εξυπηρέτησης, μεγάλης χωρητικότητας και υψηλής εμπορικής ταχύτητας για την ταχεία σύνδεση της Χωρικής Ενότητας Αθήνας-Πειραιά με τα περιφερειακά αστικά κέντρα της Αττικής, τις δορυφόρους πόλεις των όμορων Περιφερειών και για τη διασύνδεση Λιμένων και Αερολιμένων της Αττικής μεταξύ τους, καθώς και με το κέντρο της Αθήνας.

Αποτελείται από τις ακόλουθες γραμμές και κλάδους:

α) Πειραιάς - Αθήνα - ΣΚΑ: Κεντρικός αστικός κορμός δικτύου ΟΣΕ.

β) ΣΚΑ - Δουκ. Πλακεντίας - Κορωπί - Διεθνής Αερολιμένας Αθήνας - Λαύριο, με τη διακλάδωση Δουκ. Πλακεντίας - Ραφήνα : Εξυπηρέτηση Ανατολικής Αττικής / Μεσογείων / Λαυρεωτικής. Ο διάδρομος της παλαιάς γραμμής Λαυρίου στο τμήμα Σ/Σ Κάντζας - Παιανίας - Πόλης Κορωπίου διατηρείται για μελλοντική χρήση από ΜΣΤ.

γ) ΣΚΑ - Οινόη - Χαλκίδα / Οινόη - Θήβα: Εξυπηρέτηση Βόρειας Αττικής / Βοιωτίας / Εύβοιας.

δ) ΣΚΑ - Κόρινθος - Κιάτο, με διακλάδωση Ισθμός - Λουτράκι: Ταχεία εξυπηρέτηση Δυτικής Αττικής / Θριασίου / Κορινθίας μέσω ΣΓΥΤ.

ε) Αγ. Ανάργυροι - Ελευσίνα - Μέγαρα: Επαναλειτουργία παλαιάς γραμμής ΟΣΕ για την εξυπηρέτηση Δυτικής Αττικής / Θριασίου Πεδίου (εναλλακτικά μπορεί να λειτουργήσει με Ελαφρύ Μετρό / Τραμ και να συνδεθεί με το δίκτυο του μετρό).

2. Δίκτυο Μετρό:

Αναπτύσσεται ως βαρύ σύστημα ΜΣΤ ενδοαστικής εξυπηρέτησης, μεγάλης χωρητικότητας και υψηλής εμπορικής ταχύτητας, κατά βάση υπόγειο, στους συγκοινωνιακούς διαδρόμους οι οποίοι φέρουν τη μεγαλύτερη ζήτηση.

Συγκροτείται από τις ακόλουθες γραμμές και κλάδους:

α) Πειραιάς - Κέντρο Αθήνας - Κηφισιά - Ν. Ερυθραία (Γραμμή 1).

β) Ίλιον (ανταπόκριση με γραμμή (ε) του Προαστιακού) - Ανθούπολη - Κέντρο Αθήνας - Ελληνικό - Γλυφάδα (Γραμμή 2).

γ) Πειραιάς - Νίκαια - Αιγάλεω - Κέντρο Αθήνας - Πλακεντία - Αεροδρόμιο (Γραμμή 3).

δ) Περισσός - Γαλάτσι - Κυψέλη - Κέντρο Αθήνας - Παγκράτι - Βύρωνας - Αναψυχή / Κέντρο Αθήνας - Ζωγράφου - Λεωφ. Κηφισίας - Μαρούσι - Λιβάδης / Εθνική Οδός Αθήνας - Θεσ/νίκης (Γραμμή 4).

ε) άλλες γραμμές, οι οποίες θα προκύψουν από σχετικές συγκοινωνιακές μελέτες.

3. Δίκτυο Τραμ / Ελαφρύ Μετρό (LRT):

Αναπτύσσεται ως ελαφρύ σύστημα ΜΣΤ ενδοαστικής εξυπηρέτησης,

μεσαίας χωρητικότητας και μεσαίας εμπορικής ταχύτητας σε άξονες κορμού επιφανειακών κατά βάση δημόσιων συγκοινωνιών με μεσαία έως υψηλή ζήτηση και σε συνθήκες εξασφάλισης της μέγιστης δυνατής εμπορικής ταχύτητας (σε αποκλειστικό διάδρομο κατά τουλάχιστον 60 – 80%). Μέσω του Τραμ επιδιώκεται, παράλληλα με τη συγκοινωνιακή αναβάθμιση, η πολεοδομική ανάπλαση και η αποθάρρυνση κυκλοφορίας των ΙΧ, σε συνδυασμό με την ενδυνάμωση της δημόσιας συγκοινωνίας. Σε ειδικές περιπτώσεις ανάπτυσσεται τμηματικά υπογειώς ή και σε υπερυψωμένη τροχιά (ως ελαφρύ μετρό).

Αποτελείται από τις ακόλουθες γραμμές και κλάδους:

α) Σύνταγμα – Π. Φάληρο – Βούλα.

β) Π. Φάληρο – ΣΕΦ – Πειραιάς (Σταθμός ΗΣΑΠ/ΟΣΕ).

γ) Σύνταγμα – Πλ. Αιγύπτου – Άνω Πατήσια.

δ) Στ. Λαρίσης – Νοσοκομεία Παίδων / Γουδί.

ε) Καμίνια – Κέντρο Πειραιά-Φρεαττύδα / Χατζηκυριάκειο.

στ) Πειραιάς – Κερατσίνι – Πέραμα – Σαλαμίνα (ως ελαφρύ μετρό).

ζ) Ελληνικό – Σταθμός Μετρό Αργυρούπολης.

η) Λιμένας Κρουαζιερόπλοιων (Πειραική) – Ακτή Ξαβερίου – Ακτή Κονδύλη –

Ηπειώνεια Ακτή – Δραπετσώνα: ειδικό Μέσο Σταθερής Τροχιάς για την εσωτερική εξυπηρέτηση της λιμενικής ζώνης (εναλλακτικά μπορεί να είναι τραμ).

θ) άλλες γραμμές οι οποίες θα προκύψουν από σχετικές συγκοινωνιακές μελέτες.

4. Δίκτυο Λεωφορειακών Γραμμών Ταχείας Διέλευσης σε Αποκλειστικό Διάδρομο (Ταχείς Λεωφορειόδρομοι / BRT, με δυνατότητα μετεξέλιξης τους σε ΜΣΤ):

α) Ο άξονας «Ελληνικό (ανταπόκριση με μετρό)-Λεωφ. Βουλιαγμένης-Βούλα-Βάρη-Κορωπί-Διεθνής Αερολιμένας «Ελ. Βενιζέλος»» θα εξετασθεί στο πλαίσιο διερεύνησης εναλλακτικών λύσεων για την βέλτιστη διασύνδεση Πόλου Ελληνικού-Διεθνούς Αερολιμένα Αθηνών.

β) Άλλοι άξονες που θα επιλεγούν από σχετική συγκοινωνιακή μελέτη του ΟΑΣΑ.

Άρθρο 30, Παράγραφος 3

1. Συγκοινωνιακά Κέντρα.

- Διεθνής Αερολιμένας Αθήνας.
- Συγκρότημα Κεντρικού Επιβατικού Σιδηροδρομικού Σταθμού Πειραιά και Σταθμού Μετρό (Γραμμή 1 και Γραμμή 3) στον Πειραιά.
- Συγκρότημα Κεντρικού Επιβατικού Σιδηροδρομικού Σταθμού Αθήνας στο χώρο των Σταθμών Λαρίσης και Πελοποννήσου.
- Συγκρότημα Κεντρικού Σταθμού Υπεραστικών Λεωφορείων (ΚΤΕΛ) και σταθμού μετεπιβίβασης στο μετρό στον Ελαιώνα.
- Συγκρότημα Προαστιακού Σταθμού και Επιβατικού Λιμένα Λαυρίου.
- Συγκρότημα Προαστιακού Σταθμού και Επιβατικού Λιμένα Ραφήνας.
- Σιδηροδρομικό Κέντρο Αχαρνών (ΣΚΑ) .

2. Σταθμοί Μετεπιβίβασης.

- Σταθμός Προαστιακού / Μετρό Παλλήνης.
- Σταθμός Προαστιακού / Μετρό Κορωπίου.
- Σταθμός Προαστιακού / Μετρό Νερατζιώτισσας.
- Σταθμός Προαστιακού Αγίου Στεφάνου.
- Σταθμός Προαστιακού / Μετρό Πλακεντίας .
- Σταθμός Προαστιακού / Μετρό Κάντζας.
- Σταθμός Μετρό Ελληνικού.
- Σταθμός Μετρό Αγίας Μαρίας (Χαϊδαρίου).
- Σταθμός Μετρό Χαλανδρίου.
- Σταθμός Μετρό Φιξ.
- Σταθμός Μετρό Νομισματοκοπείου.
- Σταθμός Μετρό Περισοπού.

3. Αμαξοστάσια και Επισκευαστικές Βάσεις.

- Υπεραστικός και Προαστιακός Σιδηρόδρομος : Μηχανοστάσιο ΟΣΕ Ρέντη, ΣΚΑ.
- Μετρό (Γραμμή 1) : Πειραιάς, Νέο Φάληρο, Θησείο, Αττική, Ειρήνη και Κηφισιά.

- Μετρό (Γραμμές 2, 3 και 4) : Σεπόλια, Πλακεντία, Άγιος Σάββας (Ελαιώνας), Λυκόβρυση, Ελληνικό.
- Τραμ : Ελληνικό, Άνω Πατήσια (συγκρότημα Εριουργίας), παλιό μηχανοστάσιο ΟΣΕ Λειψίκας, περιοχή κόμβου Σχιστού - Ικονίου.
- Αστικά Λεωφορεία (ΕΘΕΛ): Ελαιώνας (Πέτρου Ράλλη), Βοτανικός, Θριάσιο Πεδίο (πλησίον ΟΔΔΥ), Ρέντης (πλησίον Village Center), Άνω Λίδια, Ανθούσα, Ελληνικό και Άγιος Δημήτριος.
- Τρόλεϊ (ΗΛΠΑΠ): Κόκκινος Μύλος, Ελαιώνας (Α/Σ Ρουφ) και πλατεία Αττικής.

Άρθρο 30, Παράγραφος 4

Κύριο Οδικό Δίκτυο Αττικής

1. Άξονες Διαπεριφερειακής Σημασίας:

α) Αυτοκινητόδρομος (Νέα Εθνική Οδός) Αθηνών - Λαμίας - Θεσσαλονίκης / Παρακηφίσια Λεωφόρος (μέχρι την Λεωφόρο Ποσειδώνος).

β) Αυτοκινητόδρομος (Νέα Εθνική Οδός) Αθηνών - Κορίνθου - Πατρών, στο τμήμα δυτικά της Λεωφ. Σχιστού.

γ) Λεωφόρος Σχιστού - Δυτική Περιφερειακή Αιγάλεω.

δ) Αττική Οδός, από Ελευσίνα μέχρι τον Διεθνή Αερολιμένα Ελευθέριος Βενιζέλος (Νότια Πύλη) και την επέκτασή αυτής μέχρι το Λαύριο.

ε) Ελεύθερη Λεωφόρος Σταυρού-Ραφήνας, στο τμήμα από Ανισόπεδο Κόμβο με Αττική Οδό μέχρι διασταύρωση Ραφήνας και σύνδεση με την βόρεια πύλη του Διεθνούς Αερολιμένα Ελευθέριος Βενιζέλος. Οι κυκλοφοριακές ρυθμίσεις που αφορούν την Ζώνη Περιορισμένης Ανάπτυξης του Αεροδρομίου διέπονται από ειδικό καθεστώς.

στ) Αυτοκινητόδρομος Ελευσίνα (Κόμβος Αγ. Λουκά) - Θήβα - Υλίκη. Νέα αυτοκινητόδρομος, ο οποίος θα συμβάλει στη μείωση των χρονοαποστάσεων στον άξονα ΠΑΘΕ, και θα αποφορτίσει την Παρακηφίσια Λεωφόρο και τον Αυτοκινητόδρομο Αθηνών - Λαμίας στο τμήμα Αθηνών-Υλίκης, από πλευράς κυκλοφοριακής και περιβαλλοντικής.

2. Πρωτεύοντες Άξονες Μητροπολιτικής Σημασίας.

- Νέα Εθνική Οδός Αθηνών - Κορίνθου / Λεωφόρος Καβάλας, στο τμήμα δυτικά της Λεωφόρου Κων/πόλεως μέχρι τη Λεωφόρο Σχιστού
- Δυτική Περιφερειακή Υμηττού από τη συμβολή με την Αττική Οδό μέχρι τη Λεωφόρο Βουλιαγμένης (σύνδεση με την λεωφόρο Βουλιαγμένης μέσω αστικής σήραγγας).
- Λεωφόρος Κύμης, στο τμήμα σύνδεσης της Αττικής Οδού με τη Νέα Εθνική Οδό Αθηνών - Θεσσαλονίκης.
- Λεωφόρος Βουλιαγμένης (νοτίως σύνδεσης με Δυτική Περιφερειακή Υμηττού), με αναβαθμισμένα χαρακτηριστικά διοχετευτικής ικανότητας
- Λεωφόρος Βούλας - Βάρης - Κορωπίου.
- Οδική σύνδεση Διασταύρωσης Ραφήνας με λιμάνι Ραφήνας.
- Υποθαλάσσια ζεύξη Περάματος-Σαλαμίνας (με οδική χερσαία πρόσβαση από Λεωφόρο Σχιστού, εκτός οικιστικού ιστού Δήμου Περάματος και με αποκλεισμό επεκτασιμότητας στην κατεύθυνση διπλής ζεύξης προς Μέγαρα)

3. Δευτερεύοντες Άξονες Μητροπολιτικής Σημασίας.

- Λεωφόρος Ποσειδώνος από τον Κεντρικό Επιβατικό Λιμένα Πειραιά μέχρι τη Λεωφόρο Βούλας Βάρης Κορωπίου .
- Λεωφόρος Βουλιαγμένης (βορείως σύνδεσης με Δυτική Περιφερειακή Υμηττού).
- Λεωφόρος Πέτρου Ράλλη από το όριο του Εσωτερικού Οδικού Δακτυλίου (ΕΟΔ) μέχρι το Κερατσίνι.
- Λεωφόρος Πειραιώς από το όριο του ΕΟΔ μέχρι τον Πειραιά.
- Λεωφόρος Συγγρού από το όριο του ΕΟΔ μέχρι τη Λεωφόρο Ποσειδώνος.
- Λεωφόρος Κηφισίας από το όριο του ΕΟΔ μέχρι την Αττική Οδό.
- Λεωφόρος Μεσογείων.
- Λεωφόρος Μαραθώνος μέχρι τη συμβολή με την Αττική Οδό στην περιοχή της Ραφήνας.

- Λεωφόρος Κύμης από τη συμβολή με την Αττική Οδό μέχρι τη Βεΐκου.
- Λεωφόρος Βεΐκου.
- Λεωφόρος Καυτατζόγλου / Γαλατσίου / Πρωτοπαπαδάκη / Σήραγγα Τουρκοβοϊνίων / Κατεχάκη (Ενδιάμεσος Οδικός Δακτύλιος).
- Λεωφόρος Καποδιστρίου.
- Λεωφόρος Δουκίσσης Πλακεντίας.
- Λεωφόρος Δημοκρατίας από την Εθνική Οδό Αθηνών – Θεσσαλονίκης μέχρι την Αττική Οδό.
- Οδός Ηρώων Πολυτεχνείου – Χασιάς – Φυλής από τους Αγ. Ανάργυρους μέχρι την Αττική Οδό.
- Οδός Ρετσίνα – Θηβών από τον Πειραιά μέχρι την Δυτική Περιφερειακή Αιγάλεω.
- Οδός Πατησίων, βόρεια του ορίου του ΕΟΔ.
- Οδός Αχαρνών, βόρεια του ορίου του ΕΟΔ.
- Λεωφόρος Αλεξάνδρας (όριο ΕΟΔ).
- Λεωφόρος Χαμοστέρνας (όριο ΕΟΔ).
- Λεωφόρος Κωνσταντινουπόλεως (όριο ΕΟΔ).
- Λεωφόρος Αλίμου.

4. Ο άξονας της Σήραγγας Αργυρουπόλεως θα αξιολογηθεί ως μία εκ των εναλλακτικών λύσεων οδικής διασύνδεσης Ελληνικού-Νέου Διεθνούς Αερολιμένα Αθηνών.

Άρθρο 30, Παράγραφος 6

Οι άξονες πρώτης προτεραιότητας του Μητροπολιτικού Δικτύου Ποδηλατικών Διαδρομών, που παρουσιάζονται στον Χάρτη με τον τίτλο «Μέσα Σταθερής Τροχιάς», περιλαμβάνουν μεταξύ άλλων τις οδούς και λεωφόρους Βουλιαγμένης, Συγγρού, Μεσογείων, Βασ. Σοφίας, Λένορμαν - Βασ. Αλεξάνδρου, Ευφρονίου, Ποσειδώνος (από ΣΕΦ προς Βάρη), Πειραιϊκή Ακτή, Αιτωλικού, Παλαιολόγου-Ομήρου, Πικροδάφνης-Σωκράτους, Κηφισιά-Φάληρο (μέσω Ταυγέτου-Αγ. Ζώνης-Αγ. Μελετίου-Γ' Σεπτεμβρίου-Αθηνάς-Ερμού-Θεσσαλονίκης-Ιλισού), τον παλιό διάδρομο των καταργημένων σιδηροδρομικών γραμμών Λαυρίου και Ανθουπόλεως μεταξύ Χαλανδρίου-Ηρακλείου-Ν. Φιλαδέλφειας-Περιστερίου, κλπ.

Παράρτημα XV

Άρθρο 31, Παράγραφος 2

Για τη διαχείριση κινδύνων από φυσικές και τεχνολογικές καταστροφές:

α) Σχεδιάζεται η χωροθέτηση και ρυθμίζεται, συντονισμένα, η εμβέλεια χρήσεων και λειτουργιών:

- κρίσιμων για τη διαχείριση έκτακτων αναγκών: όπως είναι μονάδες υγείας, σταθμοί πρώτων βοηθειών, πυροσβεστικοί σταθμοί, ραδιοφωνικοί/τηλεοπτικοί σταθμοί, σταθμοί/δίκτυα διανομής ενέργειας, ελικοδρόμια, και τρωτών σε φυσικούς/τεχνολογικούς κινδύνους και καταστροφές όπως χώροι συγκέντρωσης πληθυσμού ή ιδιότυπης χρήσης, όπως φυλακές ή μεγάλης επικινδυνότητας ως προς εγκαταστάσεις δευτερογενούς παραγωγής, επεξεργασίας και αποθήκευσης, καθώς και μεταφοράς επικίνδυνων υλικών.

β) Καταρτίζονται σχέδια ασφαλούς απομάκρυνσης του πληθυσμού σε περίπτωση επικείμενης ή εν εξελίξει καταστροφής, στις περιοχές μεγάλου κινδύνου.

γ) Προάγεται η συνεργασία μεταξύ των υπηρεσιών και φορέων των εμπλεκόμενων με χωρικές πολιτικές διαχείρισης κινδύνων/καταστροφών, στις φάσεις πρόληψης, αντιμετώπισης και ανασυγκρότησης, για εξειδίκευση και επικαιροποίηση των πολιτικών.

Άρθρο 31, Παράγραφος 4

Για την προσαρμογή του συστήματος μεταφορών σε έκτακτες συνθήκες, προγραμματίζονται οι απαραίτητες ενέργειες, επεμβάσεις, έργα, αφού ληφθούν υπόψη οι συνθήκες ιδιοκτησίας των έργων και το σχετικό ευρωπαϊκό και εθνικό δίκαιο.

Παράρτημα XVI**Άρθρο 32, Παράγραφος 2
ΥΠΟΔΟΜΕΣ ΥΓΕΙΑΣ**

Η εγκατάσταση των παρακάτω υποδομών υγείας επιτρέπεται, εφόσον είναι σύμφωνη με τις προβλεπόμενες επιτρεπτές χρήσεις γης. Σύμφωνα με το Υπουργείο Υγείας οι ελάχιστες επιφάνειες, τα πληθυσμιακά κριτήρια και τα κριτήρια απόστασης από άλλες υποδομές υγείας για την αναζήτηση περιοχών χωροθέτησης υποδομών υγείας είναι τα κάτωθι:

ΠΡΩΤΟΒΑΘΜΙΑ ΦΡΟΝΤΙΔΑ ΥΓΕΙΑΣ :

Κέντρα Υγείας (αστικού τύπου): χωροθετούνται ανά 40-80.000 κατ./επιφάνεια 1600-2500μ².

Μονάδες Χρόνιας Αιμοκάθαρσης: χωροθετούνται σε απόστ. 20χλμ από νόμαρχ.νοσοκομείο.

Ιατρεία γειτονιάς (οικογενειακά ιατρεία) /2500-3000 κατ.

Ιδιωτικός Τομέας:

Πολυιατρεία -Πολυεργαστήρια-Διαγνωστικά Κέντρα: χωροθετούνται σε περιοχές κατοικίας -χρήση γραφείων.

Μονάδες Χρόνιας Αιμοκάθαρσης (ΠΔ 225/2000 (Α' 194): χωροθετούνται σε απόστ. 22χλμ από νοσοκομείο/κλινική.

ΔΕΥΤΕΡΟΒΑΘΜΙΑ ΦΡΟΝΤΙΔΑ ΥΓΕΙΑΣ:

Γενικό Νοσοκομείο 180-220 κλίνες: Χωροθέτηση κοντά στον οδικό άξονα Αθηνών -Λαυρίου και κοντά στην Αττική οδό. (24.000μ²κτήρια, >50 στρεμ.οικόπεδο).

Μονάδες Τέρματικής Νοσηλείας (Ξενώνες ανακουφιστικής φροντίδας): 1-2 μονάδες βάσης με τους δορυφόρους τους

Ιδιωτικός Τομέας:

Ιδιωτικές κλινικές (νέες) του ΠΔ 517/1991: Γενικά ισχύει χωροθέτηση με κριτήρια του διατάγματος.

Ιδιωτικές κλινικές του ΠΔ 235/2000: χωροθέτηση με κριτήρια του διατάγματος/μεταστέγαση σε όμορους Δήμους.

Γενικά για τη χωροθέτηση ιδιωτικών κλινικών προβλέπεται:

-Εντός και εκτός της χωρικής ενότητας Αθήνα-Πειραιά, με ενιαία κριτήρια του πδ 517/91, χωροθέτηση παλαιών και νέων ιδιωτικών κλινικών. Διατήρηση ειδικών όρων δόμησης για την ανέγερση νέων κλινικών.

ΨΥΧΙΚΗ ΥΓΕΙΑ:

Μονάδες Ψυχοκοινωνικής Επανάταξης: Κέντρα ημέρας-Ξενώνες Κοινωνικής Επανάταξης επιφάνειας 600-700μ².

Κέντρα Ψυχικής Υγείας (παίδων-ενήλικων): 1 μονάδα/100.000-150.000 κατ.

- Ψυχιατρικοί τομείς νοσοκομείων-κλινικών (επιφ.2500μ² -δημιουργούνται σε γεν.νοσοκομείο/κλινική που ήδη λειτουργεί)

Κέντρα Πρόστασίας Αυτιστικών Ατόμων: 1 μονάδα/100.000-150.000 κατ.

- με Ξενώνες (επιφάνεια 600-700μ²)

- Κέντρα ημέρας (επιφάνεια 1200μ²)

- Μεικτή μονάδα (επιφάνεια 2500μ²)

Ιδιωτικός Τομέας:

Ιδιωτικές κλινικές (νέες) του πδ 517/1991.

Γενικά ισχύει χωροθέτηση με κριτήρια του διατάγματος.

Ιδιωτικές κλινικές του πδ 235/2000:

χωροθέτηση με κριτήρια του διατάγματος/μεταστέγαση σε όμορους Δήμους.

Γενικά για τη χωροθέτηση ιδιωτικών κλινικών προτείνεται:

-Εντός και εκτός της χωρικής ενότητας Αθήνα-Πειραιά, με ενιαία κριτήρια του πδ517/91, χωροθέτηση παλαιών και νέων ιδιωτικών κλινικών. Διατήρηση ειδικών όρων δόμησης για την ανέγερση νέων κλινικών.

ΜΟΝΑΔΕΣ ΥΠΟΣΤΗΡΙΞΗΣ:

Μονάδες Αποκατάστασης -Αποθεραπείας.

- Ανοικτού τύπου (επιφάνεια 700-800μ²).
- Κλειστού τύπου (" >2000μ²).

(όροι δόμησης κλινικών εκτός σχεδίου).

Στέγες Υποστηριζόμενης Διαβίωσης.

- Ατόμων με νοητική στέρηση.
- Ατόμων με αναπηρία.

Μονάδες Φροντίδας Ηλικιωμένων.

Ιδιωτικός Τομέας:

Ιδιωτικές Μονάδες Αποκατάστασης -Αποθεραπείας.

- Ανοικτού τύπου (επιφάνεια 700-800μ²).
- Κλειστού τύπου (" > 2000μ²).

(όροι δόμησης κλινικών εκτός σχεδίου).

Ιδιωτικές Στέγες Υποστηριζόμενης Διαβίωσης: 1 μονάδα/80.000-100.000 κατ.

- Ατόμων με νοητική στέρηση.
- Ατόμων με αναπηρία.

Ιατρικός τουρισμός:

- Μονάδες Τουρισμού με Χρόνια Αιμοκάθαρση.
- Μονάδες Τουρισμού με Αποκατάσταση -Αποθεραπεία.
- Μονάδες Τουρισμού με I.V.F.
- Ξενώνες καλλωπισμού-ευεξίας.
- Οι μονάδες αυτές δημιουργούνται με το συνδυασμό λειτουργίας ανεξάρτητης ξενοδοχειακής εγκατάστασης και ειδικής κατά περίπτωση μονάδας. Η ειδική μονάδα δημιουργείται με τις ισχύουσες κατά περίπτωση κτηριακές προδιαγραφές.

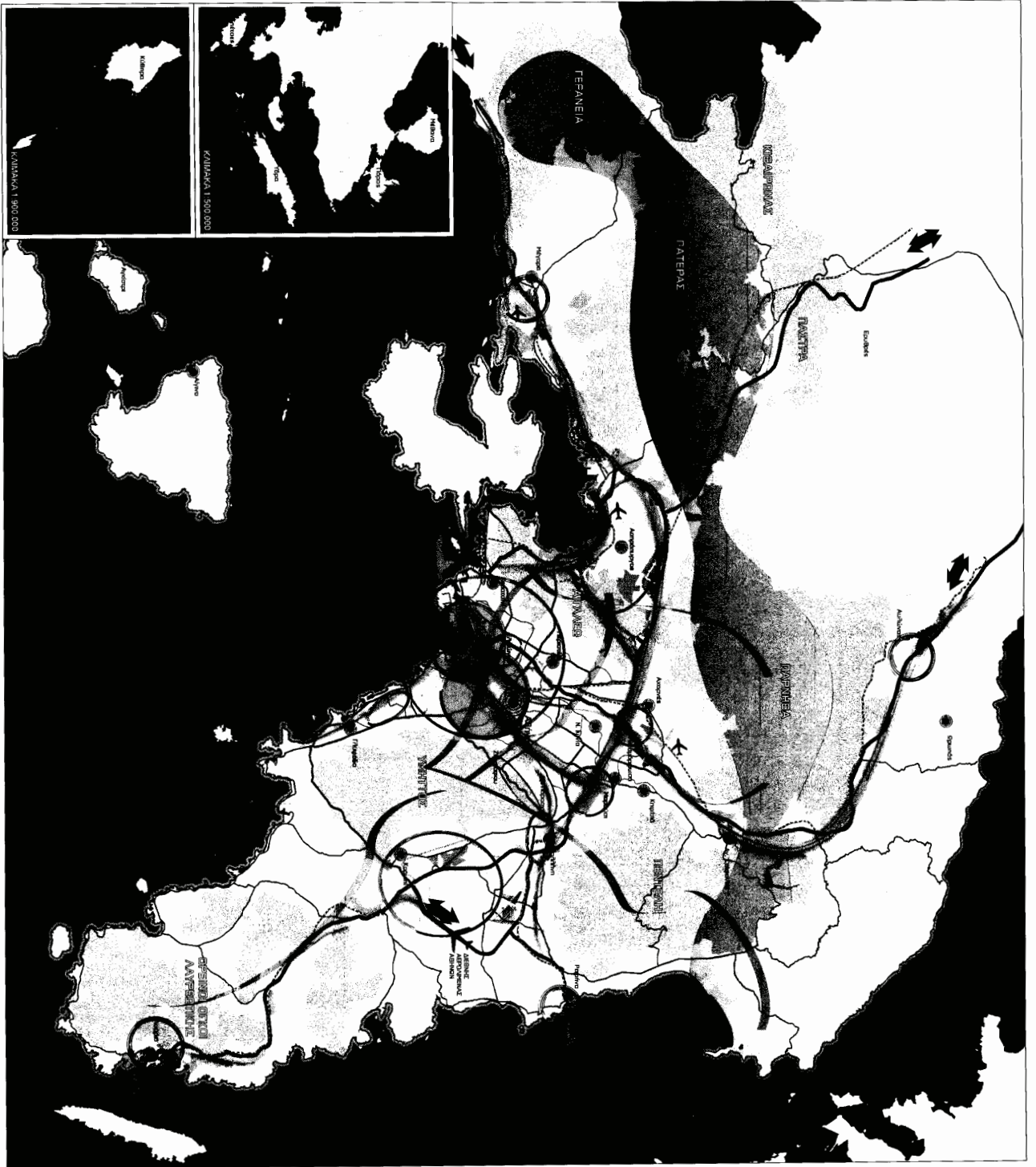
Άρθρο 32, Παράγραφος 3

Κέντρα Κοινωνικής Πρόνοιας: 1 μονάδα/100.000-150.000 κατ.

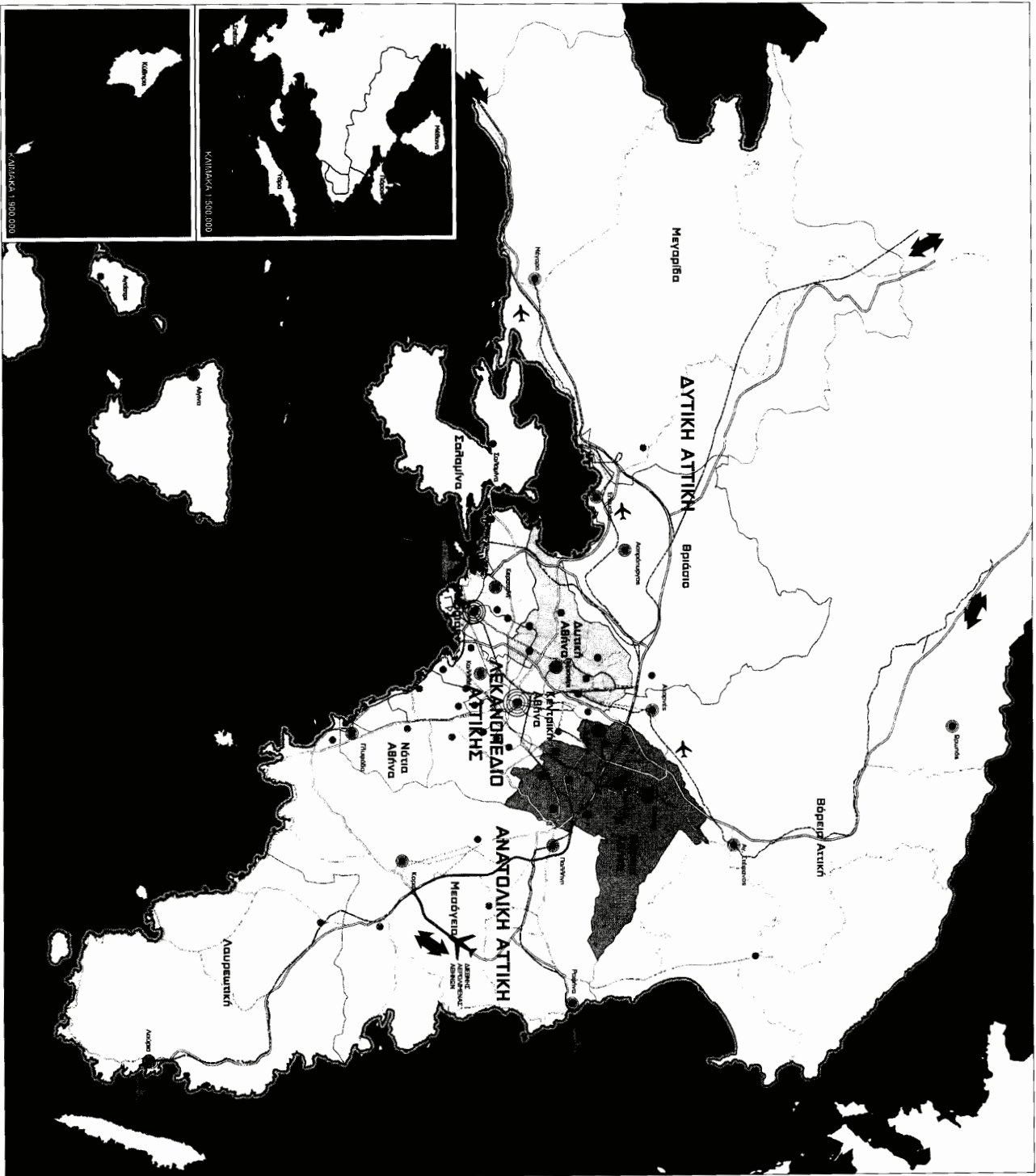
Άρθρο 32, Παράγραφος 4

Οι νέες υποδομές υγείας δημόσιου τομέα ή ενίσχυση των υφισταμένων :

- α) Πρωτοβάθμιες δομές φροντίδας υγείας- Κέντρα Υγείας μη αστικού τύπου: Σπέτσες (ενίσχυση). - Κέντρα Υγείας αστικού τύπου: Ίλιον, Λαιμός, Κερατέα (σε συνδυασμό με μονάδα αποκατάστασης), Πεύκη - Λυκόβρυση.
- β) Δευτεροβάθμιες και Τριτοβάθμιες δομές Υγείας - Νοσηλευτικά Ιδρύματα .
- Νοσοκομείο Αττικής «Νταού».
- γ) Μονάδες αυτισμού, δύο στην Χωρική Ενότητα της Ανατολικής Αττικής.
- δ) Στέγες υποστηριζόμενης διαβίωσης.
- Σε όλες τις Χωρικές Ενότητες.



<p>ΥΠΟΥΡΓΕΙΟ ΠΕΡΙΒΑΛΛΟΝΤΟΣ ΕΝΕΡΓΕΙΑΣ ΚΑΙ ΚΩΝΙΑΤΙΚΗΣ ΔΙΑΜΟΧΗΣ</p>	<p>ΟΡΓΑΝΙΣΜΟΣ ΠΡΩΤΟΚΙΤΟΥ ΣΧΕΔΙΟΥ ΚΑΙ ΠΡΟΣΤΑΣΙΑΣ ΠΕΡΙΒΑΛΛΟΝΤΟΣ ΑΘΗΝΑΣ</p>	<p>ΠΡΩΤΟΚΙΤΟ ΣΧΕΔΙΟ ΔΕΛΤΑ/ΑΝΤΙΣΤΡΕΦΑ</p>	<p>ΣΤΡΑΤΗΓΙΚΟ ΣΧΕΔΙΟ</p>	<p>ΥΠΟΜΟΝΗΜΑ</p> <ul style="list-style-type: none"> ΒΑΣΙΚΟ ΠΛΟΚΟ ΑΝΑΠΤΥΧΗΣ ΑΝΑΠΤΥΞΙΑΚΟΙ ΑΞΟΝΕΣ ΜΗΤΡΟΠΟΛΙΤΙΚΑ ΚΕΝΤΡΑ ΔΙΑΔΗΜΟΤΙΚΑ ΚΕΝΤΡΑ ΕΥΡΕΙΑΣ ΑΚΤΙΝΟΒΟΛΙΑΣ ΠΡΑΣΙΝΟ ΤΟΣΟ ΠΛΕΥΡΑ ΠΡΑΣΙΝΟΥ ΠΥΛΕΣ ΕΙΣΟΔΟΥ <p>ΟΡΘΟΓΩΝΙΑ</p> <ul style="list-style-type: none"> ΟΙΚΙΣΤΙΚΟΙ ΥΠΟΔΟΧΕΙΣ ΥΠΟΔΟΧΕΙΣ ΑΕΤΙΠΡΟΤΕΙΝΟΝ / ΤΡΙΤΟΕΠΙΝΟ ΑΡΕΤΙΠΡΟΤΙΤΗΝ ΔΙΜΕΣ ΠΕΡΙΦΕΡΕΙΑΤΙΚΕΣ ΜΕΣΑ ΣΤΑΘΕΡΗΣ ΠΡΟΧΙΑΣ ΣΤΑΘΕΡΟΠΟΙΟ ΔΙΚΤΥΟ (Υπεραστικό / Υποαστικό) ΜΕΤΡΟ ΤΡΑΜ / ΕΛΑΦΥ ΜΕΤΡΟ ΜΕΛΑΝΟΚΙΤΟ ΜΕΣΟ ΣΤΑΘΕΡΗΣ ΠΡΟΧΙΑΣ ΒΑΣΙΚΟ ΟΔΙΚΟ ΔΙΚΤΥΟ ΔΕΡΜΕΝΕ ΑΕΡΟΜΕΝΑΛ ΑΘΗΝΩΝ ΑΛΙΟ ΑΕΡΟΠΟΡΙΟ ΚΥΡΙΟ ΕΠΙΒΑΤΙΚΟ ΔΙΑΜΑΝΙ ΚΥΡΙΟ ΕΠΙΤΟΡΙΟ ΔΙΑΜΑΝΙ ΑΛΙΟ ΔΙΑΜΑΝΙ <p>ΚΑΙΝΑΛΙΑ 1:100.000</p> <p>0 1.250 2.500 5.000 10.000 15.000</p> <p>1:250 1:500</p>
--	--	--	---------------------------------	---



 ΥΠΟΥΡΓΕΙΟ ΠΕΡΙΒΑΛΛΟΝΤΟΣ, ΕΝΕΡΓΕΙΑΣ ΚΑΙ ΚΛΙΜΑΤΙΚΗΣ ΑΣΦΑΛΕΙΑΣ


 ΟΡΓΑΝΙΣΜΟΣ ΠΡΩΤΟΚΤΗΤΟΥ ΣΧΕΔΙΟΥ ΚΑΙ ΠΡΟΣΤΑΣΙΑΣ ΠΕΡΙΒΑΛΛΟΝΤΟΣ ΑΘΗΝΑΣ

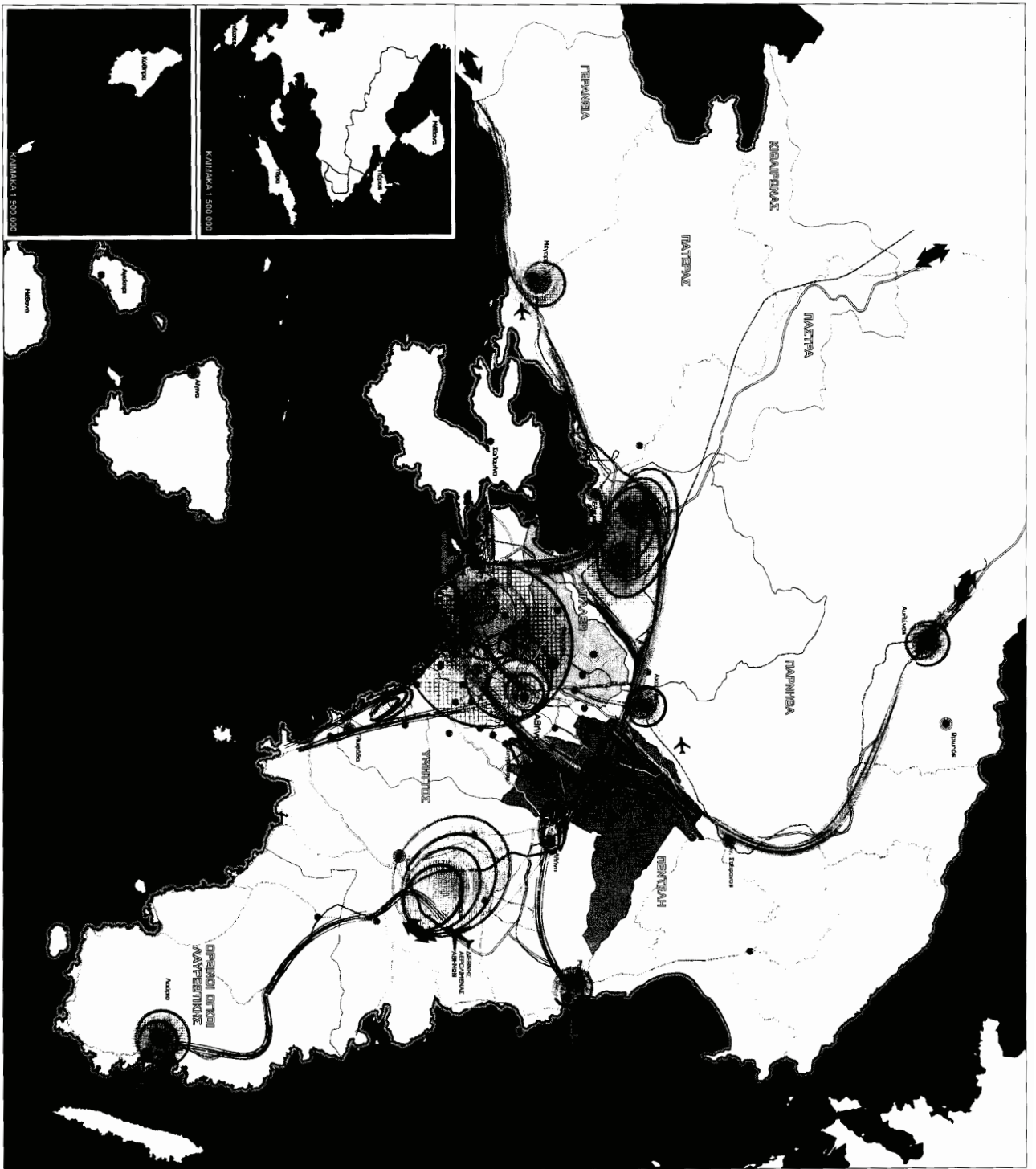
ΠΡΩΤΟΚΤΗΤΟ ΣΧΕΔΙΟ ΣΥΜΦΩΝΙΑΣ ΓΙΑ ΤΗΝ Ε.Σ.Π.

ΧΩΡΙΚΕΣ ΕΝΟΤΗΤΕΣ

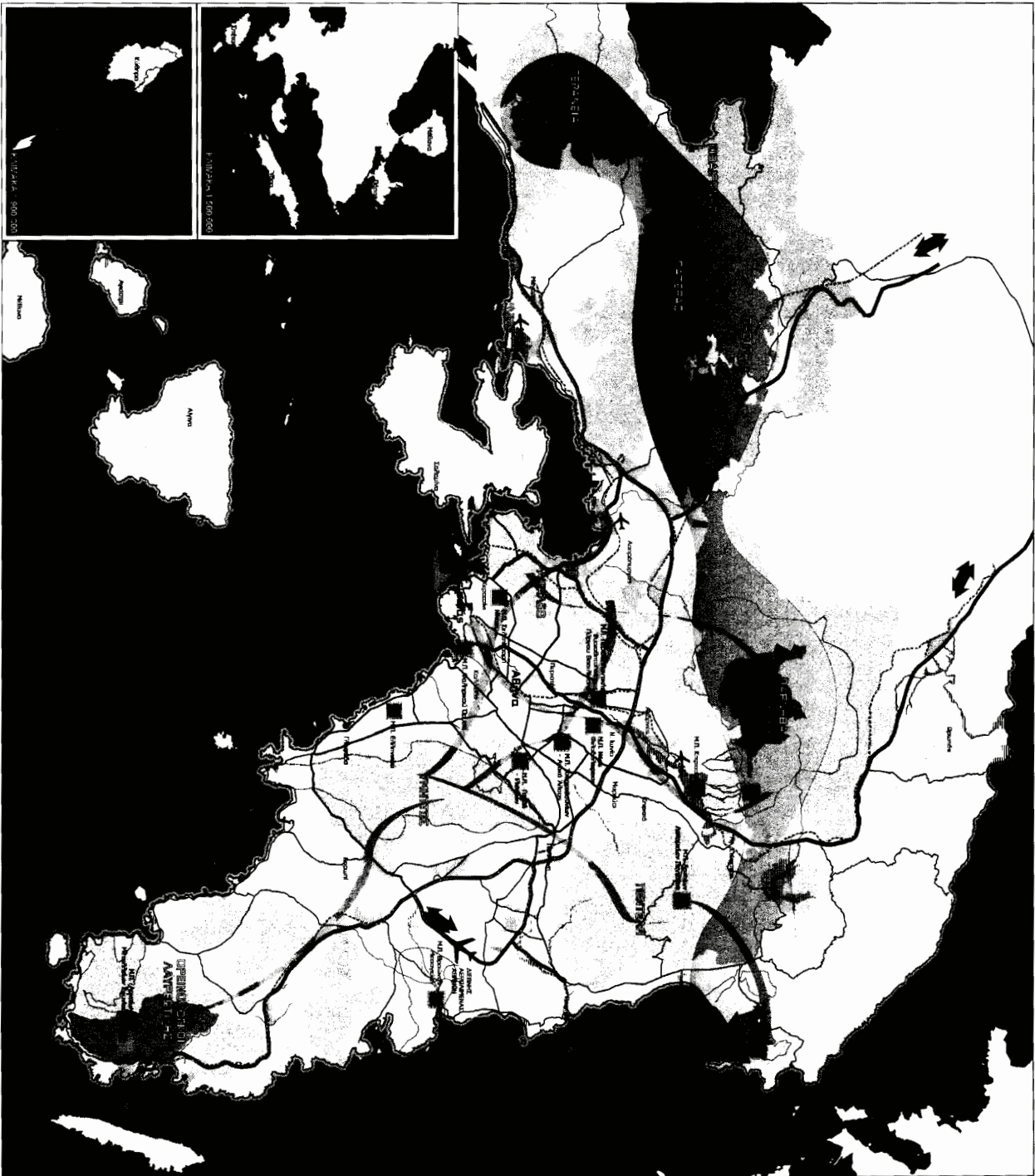
- ΥΠΟΜΟΝΗΜΑ
- ΔΕΚΑΝΟΤΕΛΙΟ ΑΤΤΙΚΗΣ
- ΒΟΡΕΙΑ ΑΘΗΝΑ
- ΚΕΝΤΡΙΚΗ ΑΘΗΝΑ
- ΝΟΤΙΑ ΑΘΗΝΑ
- ΔΥΤΙΚΗ ΑΘΗΝΑ
- ΠΕΙΡΑΙΑΣ
- ΑΤΤΙΚΗ ΑΤΤΙΚΗ
- ΜΕΓΑΡΑ
- ΘΡΑΣΙΟ
- ΑΝΑΤΟΛΙΚΗ ΑΤΤΙΚΗ
- ΑΥΓΕΣΤΙΚΗ
- ΜΕΣΟΤΕΙΑ
- ΒΟΡΕΙΑ ΑΤΤΙΚΗ
- ΝΗΣΙΟΤΙΚΗ ΑΤΤΙΚΗ
- ΟΡΙΑ ΔΗΜΩΝ
- ΗΜΙΠΡΟΤΟΠΙΚΑ ΚΕΝΤΡΑ
- ΔΙΑΔΗΜΟΤΙΚΑ ΚΕΝΤΡΑ, ΕΡΕΥΝΑΣ ΑΚΤΙΝΟΒΟΛΙΑΣ
- ΔΗΜΟΤΙΚΑ ΚΕΝΤΡΑ

- ΜΕΤΑΣΤΡΟΦΗΣ ΤΡΟΧΙΑΣ
- ΣΤΑΘΕΡΟΔΟΜΙΚΟ ΔΙΚΤΥΟ (Υπεραστική / Προαστιακή)
- ΜΕΤΡΟ
- ΤΡΑΜ / ΕΛΑΣΤΙΚΟ ΜΕΤΡΟ
- ΜΕΛΟΝΤΙΚΟ ΜΕΣΟ ΣΤΑΘΕΡΗΣ ΤΡΟΧΙΑΣ
- ΒΑΣΙΚΟ ΟΔΙΚΟ ΔΙΚΤΥΟ
- ΔΕΘΝΗΣ ΔΕΡΦΟΛΙΜΕΝΑΣ ΑΘΗΝΩΝ
- ΛΛΑΟ ΔΕΡΦΟΛΙΜΩ
- ΚΤΠΟ ΕΠΙΒΑΤΙΚΟ ΑΜΑΝΙ
- ΚΥΠΡΟ ΕΜΠΟΡΙΚΟ ΑΜΑΝΙ
- ΛΛΑΟ ΑΜΑΝΙ





ΥΠΟΥΡΓΕΙΟ ΠΕΡΙΒΑΛΛΟΝΤΟΣ, ΕΝΕΡΓΕΙΑΣ ΚΑΙ ΚΛΙΜΑΤΙΚΗΣ ΑΜΑΝΤΗΣ	
ΟΡΓΑΝΙΣΜΟΣ ΠΡΟΓΜΑΤΙΣΜΟΥ ΣΧΕΔΙΩΝ ΚΑΙ ΠΡΟΣΤΑΣΙΑΣ ΠΕΡΙΒΑΛΛΟΝΤΟΣ ΑΘΗΝΑΣ	
ΠΡΟΓΜΑΤΙΣΜΟΣ ΣΧΕΔΙΑΣΜΟΥ ΔΙΚΤΥΟΥ ΑΤΤΙΚΗΣ 2021	
ΧΡΗΣΤΑΙΚΗ ΟΡΓΑΝΩΣΗ - ΑΝΑΠΤΥΞΙΑΚΟΙ ΠΟΛΟΙ ΚΑΙ ΛΕΩΝΕΣ	
ΥΠΟΜΟΝΗΜΑ	
ΒΑΣΙΚΟΙ ΠΟΛΟΙ ΑΝΑΠΤΥΞΗΣ	ΠΟΛΟΙ ΔΕΣΜΩΤΩΣ ΚΑΙ ΕΘΝΙΚΗΣ ΕΜΒΕΛΙΑΣ
ΠΟΛΟΙ ΕΘΝΙΚΗΣ ΚΑΙ ΜΗΤΡΟΠΟΛΙΤΙΚΗΣ ΕΜΒΕΛΙΑΣ	ΠΟΛΟΙ ΕΠΙΔΟΜΟΦΕΡΕΙΑΚΗΣ ΕΜΒΕΛΙΑΣ
ΑΝΑΠΤΥΞΙΑΚΟΙ ΛΕΩΝΕΣ ΔΕΣΜΩΤΩΣ ΚΑΙ ΕΘΝΙΚΗΣ ΕΜΒΕΛΙΑΣ	ΑΝΑΠΤΥΞΙΑΚΟΙ ΛΕΩΝΕΣ ΜΗΤΡΟΠΟΛΙΤΙΚΗΣ ΕΜΒΕΛΙΑΣ
ΑΝΑΠΤΥΞΙΑΚΟΙ ΛΕΩΝΕΣ ΕΠΙΔΟΜΟΦΕΡΕΙΑΚΗΣ ΕΜΒΕΛΙΑΣ	ΠΡΩΤΟΕΘΝΙΚΟΙ ΤΟΜΕΑΣ
ΔΕΥΤΕΡΟΕΘΝΙΚΟΙ ΤΟΜΕΑΣ / ΜΕΤΑΠΟΙΗΣΗ ΠΟΛΙΤΙΣΜΟΣ / ΤΟΥΡΙΣΜΟΣ	ΕΚΠΑΙΔΕΥΣΗ / ΕΡΕΥΝΑ / ΚΑΙΝΟΤΟΜΙΑ
ΜΕΤΑΦΟΡΕΣ / ΕΚΘΕΛΑΤΙΚΗ ΔΙΑΧΕΙΡΙΣΗ	ΛΟΙΠΕΣ ΧΡΗΣΕΙΣ ΤΡΙΤΟΕΘΝΙΚΟΥ ΤΟΜΕΑ
ΜΗΤΡΟΠΟΛΙΤΙΚΑ ΚΕΝΤΡΑ	ΔΙΑΔΗΜΟΤΙΚΑ ΚΕΝΤΡΑ ΕΥΡΕΙΑΣ ΑΚΤΙΝΟΒΟΛΙΑΣ
ΔΗΜΟΤΙΚΑ ΚΕΝΤΡΑ	ΔΕΚΑΜΟΝΟΠΑΛΙΟ ΑΤΤΙΚΗΣ
ΒΟΡΕΙΑ ΑΘΗΝΑ	ΚΕΝΤΡΙΚΗ ΑΘΗΝΑ
ΝΟΤΙΑ ΑΘΗΝΑ	ΑΤΤΙΚΗ ΑΘΗΝΑ
ΠΕΙΡΑΙΑΣ	ΑΝΑΤΟΛΙΚΗ ΑΤΤΙΚΗ
ΑΤΤΙΚΗ ΑΤΤΙΚΗ	ΜΕΣΟΓΕΙΑ
ΜΕΓΑΡΑ	ΒΟΡΕΙΑ ΑΤΤΙΚΗ
ΘΡΑΚΙΑ	ΜΗΔΙΟΤΙΚΗ ΑΤΤΙΚΗ
ΟΡΙΑ ΔΗΜΩΝ	ΜΕΣΑ ΣΤΙΒΕΡΗΣ ΤΡΟΧΙΑΣ
ΔΙΑΠΡΟΘΗΜΙΚΟ ΔΙΚΤΥΟ ΜΕΤΡΟ (K1 / Ipermetro)	ΤΡΑΜ / ΕΚΔΟΜΗ ΜΕΤΡΟ
ΜΕΛΩΔΟΤΙΚΟ ΜΕΣΟ ΣΤΙΒΕΡΗΣ ΤΡΟΧΙΑΣ	ΒΑΣΙΚΟ ΟΔΙΚΟ ΔΙΚΤΥΟ
ΔΕΣΝΗΣ ΑΕΡΟΠΛΑΝΩΝ ΑΘΗΝΩΝ	ΑΛΛΟ ΑΕΡΟΠΛΑΝΙΟ
ΚΥΡΙΟ ΕΠΙΒΑΤΙΚΟ ΑΜΑΝΙ	ΚΥΡΙΟ ΕΜΠΟΡΙΚΟ ΑΜΑΝΙ
ΑΛΛΟ ΑΜΑΝΙ	ΚΑΙΜΑΚΑ: 1:100,000
0 1.000 3.000 7.000 11.000 15.200 Meters	Β



ΥΠΟΥΡΓΕΙΟ ΠΕΡΙΒΑΛΛΟΝΤΟΣ, ΕΝΕΡΓΕΙΑΣ ΚΑΙ ΚΛΙΜΑΤΙΚΗΣ ΑΣΦΑΛΕΙΑΣ

ΟΡΓΑΝΙΣΜΟΣ ΠΡΟΓΝΩΣΤΙΚΟΥ ΣΧΕΔΙΟΥ ΚΑΙ ΠΡΟΣΑΡΜΟΓΗΣ ΠΕΡΙΒΑΛΛΟΝΤΟΣ ΑΘΗΝΑΣ

ΠΡΟΤΑΣΗ ΣΧΕΔΙΟΥ ΣΗΜΙΑΤΑ ΑΤΤΙΚΗΣ 2000 ΠΕΡΙΒΑΛΛΟΝΤΟΣ

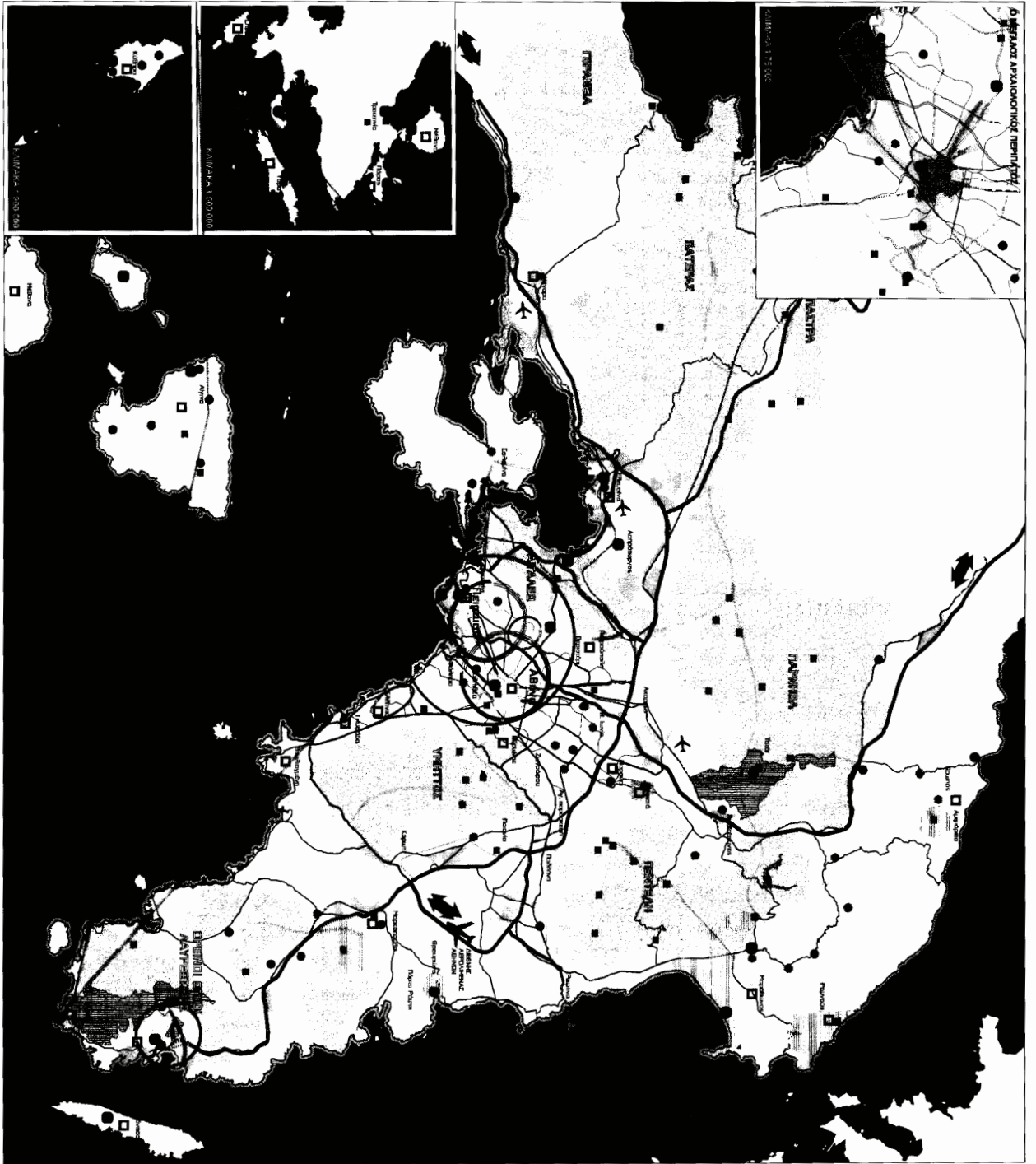
ΥΠΟΜΗΝΗΜΑ

- ΒΕΛΤΩΒΕΥΣΗΜΕΝΟΙ ΟΡΕΙΝΟΙ ΟΤΡΟΙ
- ΟΡΕΙΝΟΙ ΟΤΡΟΙ ΑΤΤΙΚΗΣ ΑΤΤΙΚΗΣ (ΥΠΟ ΜΕΛΕΤΗ)
- ΠΥΡΡΙΑΣ ΕΣΘΙΝΟΥ ΔΡΥΜΟΥ ΑΙΜΙΝΣ
- ΚΥΡΙΑ ΡΕΜΑΤΑ
- ΣΣΜΗ ΠΡΟΤΑΣΙΑΣ ΥΠΟΤΟΠΩΝ ΚΑΙ ΡΕΜΑΤΩΝ ΠΕΡΙΟΧΕΣ ΠΡΟΤΙΜΑΚΤΗ ΠΡΑΞΙΜΩΝ, ΤΟΠΩΝ, ΑΡΧΑΙΟΛΟΓΙΚΩΝ ΚΕΝΤΡΩΝ
- ΣΣΜΗ Α ΤΡΑΚΛΙΝΟΥ (ΣΣΒ)
- ΑΙΤΙΚΟ ΠΡΑΞΙΜΟ
- ΑΙΤΙΚΑ ΜΗΤΡΟΠΟΛΙΤΙΚΑ ΠΑΡΚΑ ΠΕΡΙΛΗΠΤΙΚΑ ΜΗΤΡΟΠΟΛΙΤΙΚΑ ΠΑΡΚΑ ΠΑΡΕΙΛΑ ΤΡΑΚΛΙΝΟΥ
- ΠΡΑΞΙΜΟ ΤΟΣΟ
- ΠΕΡΙΟΧΕΣ ΜΑΤΙΡΙΑ 2000
- ΑΒΕΤΗΤΟ ΔΑΣΟΣ ΚΑΛΑΡΥΜΝΗΣ
- ΒΕΛΤΩΒΕΥΣΗΜΕΝΑ ΚΑΤΑΦΥΓΙΑ ΑΤΡΑΠΑΣ ΣΣΜΗΣ ΤΟΠΙΑ ΜΑΤΙΤΕΡΟΥ ΘΥΣΙΟΥ ΚΑΛΛΙΟΤΣ
- ΕΘΝΙΚΟ ΠΑΡΚΟ ΕΣΘΙΑ

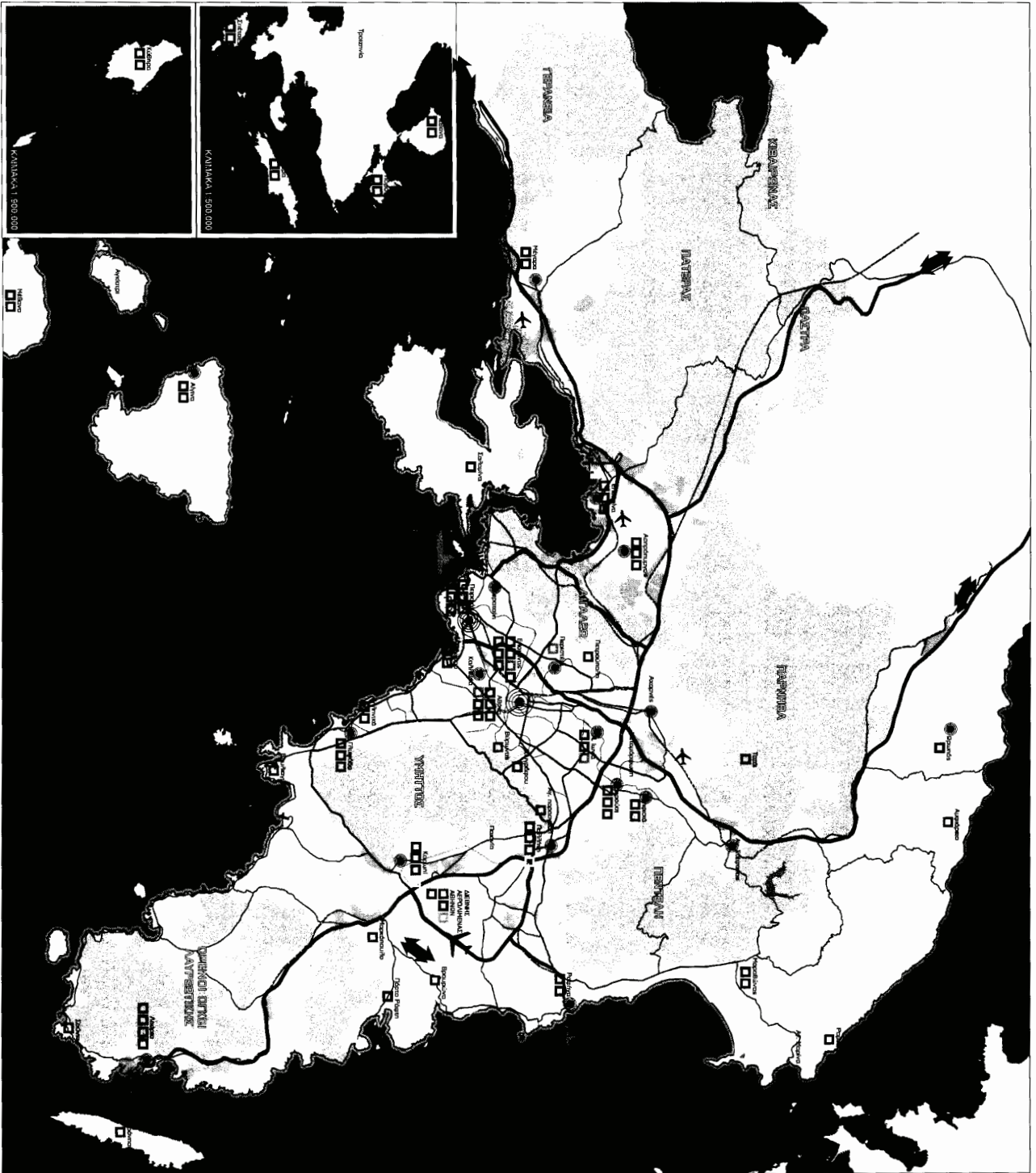
ΟΙΚΙΣΤΙΚΟΙ ΥΠΟΔΟΧΕΙΣ
ΥΠΟΔΟΧΕΙΣ ΔΕΥΤΕΡΕΝΩΝ / ΤΡΙΤΟΕΠΙΘΕΝ ΔΡΑΣΤΗΡΙΟΤΗΤΩΝ ΠΕΡΙΦΕΡΕΙΑΤΙΚΗΣ

- ΣΙΔΗΡΟΔΡΟΜΙΚΟ ΔΙΚΤΥΟ (Υπάρχοντα / Προβλεπόμενα)
- ΒΑΣΙΚΟ ΟΔΙΚΟ ΔΙΚΤΥΟ
- ✈ ΔΙΕΘΝΗΣ ΑΕΡΟΛΙΜΕΝΑΣ ΑΘΗΝΩΝ
- ✈ ΑΛΛΟ ΑΕΡΟΛΙΜΕΝΟ
- ✈ ΚΥΡΙΟ ΕΠΙΒΑΤΙΚΟ ΔΙΑΜΑΝΙ
- ✈ ΚΥΡΙΟ ΕΜΠΟΡΙΚΟ ΔΙΑΜΑΝΙ
- ✈ ΑΛΛΟ ΔΙΑΜΑΝΙ

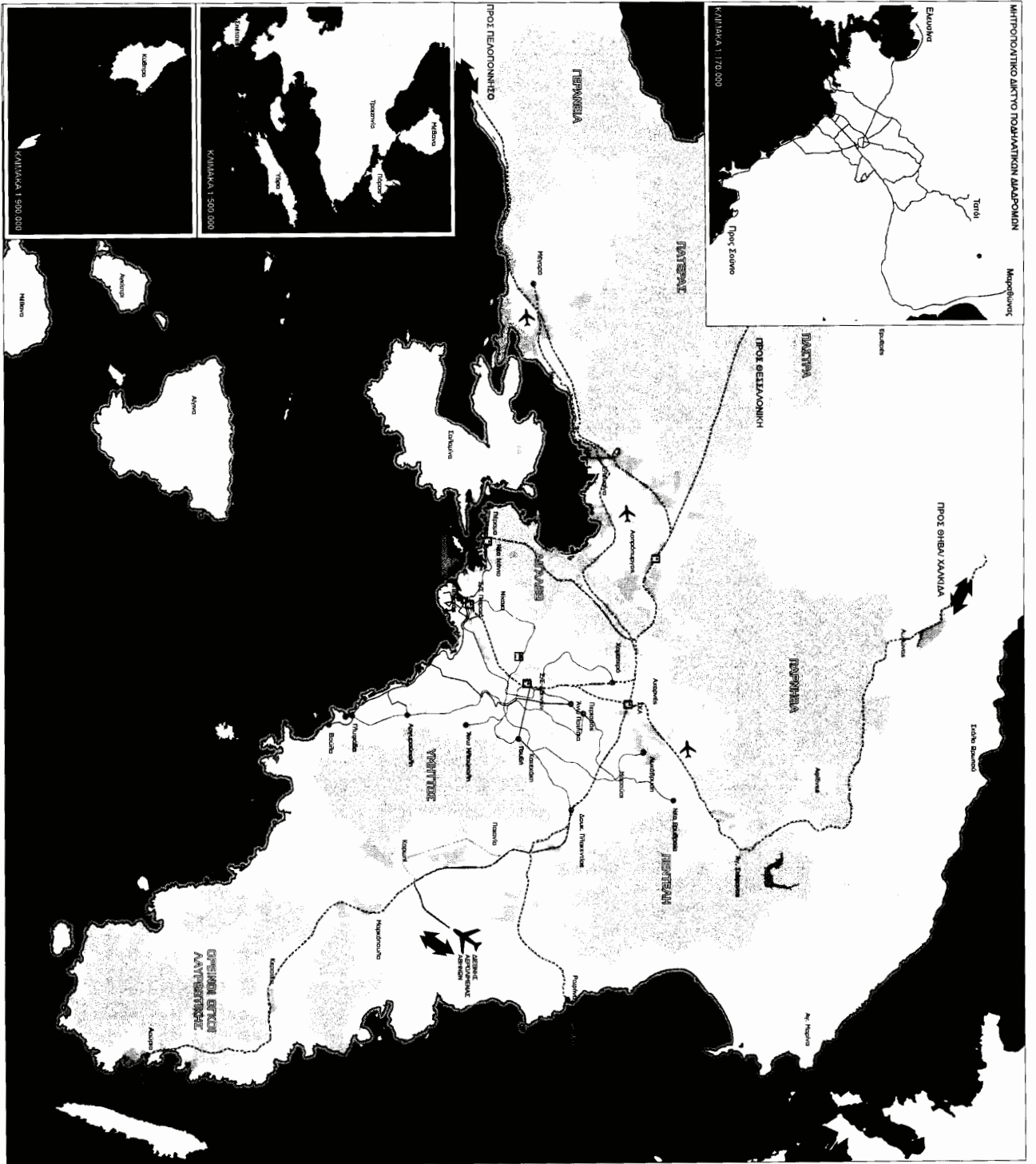
ΚΑΙΜΑΚΑΣ 1:100.000
0 1.975 3.950 7.900 11.850 15.800



<p>ΥΠΟΥΡΓΕΙΟ ΠΕΡΙΒΑΛΛΟΝΤΟΣ, ΕΝΕΡΓΕΙΑΣ ΚΑΙ ΚΛΙΜΑΤΙΚΗΣ ΑΜΑΝΤΗΣ</p>	<p>ΟΡΓΑΝΙΣΜΟΣ ΠΡΩΤΟΔΙΟΤΙΚΟΥ ΣΧΕΔΙΟΥ ΚΑΙ ΠΡΟΣΤΑΣΙΑΣ ΠΕΡΙΒΑΛΛΟΝΤΟΣ ΑΘΗΝΑΣ</p>	<p>ΠΡΩΤΟΔΙΟΤΙΚΟ ΣΧΕΔΙΟ ΑΡΧΑΙΟΝΤΙΚΗΣ ΠΕΡΙΠΟΛΗΣ ΑΘΗΝΑΣ</p>	<p>ΠΟΛΙΤΙΣΜΟΣ ΚΑΙ ΑΤΤΙΚΟ ΤΟΠΙΟ</p>
<p>ΥΠΟΜΝΗΜΑ</p> <p>Ο ΜΕΓΑΛΟΣ ΑΡΧΑΙΟΝΤΙΚΟΣ ΠΕΡΙΠΛΑΤΟΣ ΔΙΑΔΡΟΜΗ ΠΟΛΙΤΙΣΜΙΚΗΣ ΔΙΑΧΡΟΝΙΚΟΤΗΤΑΣ</p> <p>ΙΣΤΟΡΙΚΟ ΚΕΝΤΡΟ</p> <p>ΘΕΜΑΤΙΚΟ ΠΛΑΝΟ</p> <p>ΧΩΡΟΣ ΙΣΤΟΡΙΚΟΥ ΚΑΙ ΠΟΛΙΤΙΣΤΙΚΟΥ ΕΝΔΙΑΦΕΡΟΝΤΟΣ</p> <p>ΣΤΡΟΦΑ ΒΕ ΑΣΤΟΡΙΑ</p> <p>ΑΡΧΑΙΟΤΟΜΙΚΑ ΧΑΙΡΑΚΤΗΡΗΣΤΙΚΑ</p> <p>ΜΝΗΜΕΙΑ ΠΟΛΙΤΙΣΤΙΚΟΥ ΕΝΔΙΑΦΕΡΟΝΤΟΣ</p> <p>ΤΟΠΙΑ ΠΡΟΤΕΡΑΙΟΤΗΤΑΣ ΑΤΤΙΚΗΣ</p> <p>ΠΕΡΙΦΕΡΙΑΚΑ ΤΟΠΙΑ</p> <p>ΠΡΟΣΤΙΤΕΥΟΜΕΝΑ ΤΟΠΙΑ</p> <p>ΣΥΜΑΝΤΙΚΟΣ ΠΟΛΙΤΙΣΤΙΚΟΣ ΧΩΡΟΣ / ΠΕΡΙΟΧΗ ΥΠΟ ΚΑΤΑΡΤΙΣΤΕΣ ΠΟΛΙΤΙΣΤΙΚΩΝ ΑΡΧΑΙΟΤΟΜΩΝ</p> <p>ΑΝΑΠΤΥΞΙΑΚΟΙ ΠΟΛΙΙ ΜΕ ΕΜΦΑΣΗ ΣΤΟΝ ΠΟΛΙΤΙΣΜΟ</p> <p>ΙΣΤΟΡΙΚΕΣ ΠΟΛΙΤΙΣΤΙΚΕΣ ΣΥΛΛΕΞΕΙΣ ΖΑΧΗΝΙΚΟΥ ΚΟΛΛΟΥ</p>			
<p>ΟΡΕΙΝΟΙ ΟΤΙΟΙ</p> <p>ΟΙΚΙΣΤΙΚΟ ΥΠΟΔΟΜΕΙΣ</p> <p>ΥΠΟΔΟΜΕΣ ΔΕΥΤΕΡΟΒΑΘΜΙΑΣ / ΤΡΙΤΟΒΑΘΜΙΑΣ ΔΙΑΣΤΑΣΙΟΤΗΤΩΝ</p> <p>ΛΙΜΕΝΕΣ</p> <p>ΠΕΡΙΦΕΡΕΙΑΤΙΚΗ</p> <p>ΜΕΣΑ ΣΤΑΘΕΡΗΣ ΤΡΟΧΙΑΣ</p> <p>ΣΤΑΥΡΟΣΟΜΙΚΟ ΔΙΚΤΥΟ (Υποσύνολο / Προσδοκώ)</p> <p>ΜΕΤΡΟ</p> <p>ΤΡΑΜ / ΕΛΛΗΝΙΚΟ ΜΕΣΟ ΣΤΑΘΕΡΗΣ ΤΡΟΧΙΑΣ</p> <p>ΝΕΑΛΟΝΤΙΚΟ ΜΕΣΟ ΣΤΑΘΕΡΗΣ ΤΡΟΧΙΑΣ</p> <p>ΒΑΣΙΚΟ ΟΔΙΚΟ ΔΙΚΤΥΟ</p> <p>ΔΕΥΤΕΡΗΣ ΛΕΥΚΟΜΕΛΗΣ ΑΘΗΝΩΝ</p> <p>ΑΜΟ ΑΕΡΟΠΟΡΙΟ</p> <p>ΚΥΡΙΟ ΕΠΙΒΑΤΙΚΟ ΛΙΜΑΝΙ</p> <p>ΚΥΡΙΟ ΕΜΠΟΡΙΚΟ ΛΙΜΑΝΙ</p> <p>ΑΜΟ ΛΙΜΑΝΙ</p>			
<p>ΚΑΙΜΑΚΑ: 1:100.000</p> <p>0 500 1000 1500 2000</p> <p>0 500 1000 1500 2000</p> <p>0 500 1000 1500 2000</p>			



<p>ΥΠΟΥΡΓΕΙΟ ΠΕΡΙΒΑΛΛΟΝΤΟΣ, ΕΝΕΡΓΕΙΑΣ ΚΑΙ ΚΛΙΜΑΤΙΚΗΣ ΑΜΑΝΤΗΣ</p>	<p>ΟΡΓΑΝΙΣΜΟΣ ΠΡΩΤΟΚΟΛΛΟΥ ΣΥΕΛΟΥ ΚΑΙ ΠΡΟΤΥΠΩΝ ΠΕΡΙΒΑΛΛΟΝΤΟΣ ΑΘΗΝΑΣ</p>	<p>ΠΡΩΤΟΚΟΛΛΟ ΣΥΕΛΟΥ ΑΘΗΝΑΣ / ΑΤΤΙΚΗΣ 2021</p>	<p>ΟΡΓΑΝΙΣΜΟΣ ΠΑΡΑΤΟΛΙΚΩΝ ΔΡΑΣΤΗΡΙΟΤΗΤΩΝ</p>
<p>ΥΠΟΜΗΝΙΑ</p> <ul style="list-style-type: none"> □ ΠΡΩΤΟ ΕΙΝΗ ΤΟΜΕΑΣ □ ΣΥΓΚΕΝΤΡΩΣΗ / ΕΜΒΛΗΜΑΤΙΚΗ ΣΥΝΕΡΓΑΤΙΚΟΝ ΣΧΗΜΑΤΙΣΜΩΝ ΥΠΗΡΕΣΙΩΝ ΔΑΜΕΤΑΦΟΡΑΣ □ ΣΥΓΚΕΝΤΡΩΣΗ / ΕΜΒΛΗΜΑΤΙΚΗ ΣΥΝΕΡΓΑΤΙΚΟΝ ΣΧΗΜΑΤΙΣΜΩΝ ΜΕΤΑΦΟΡΗΣ □ ΠΟΛΙΤΕΙΟΝ □ ΤΟΥΡΙΣΜΟΣ / ΑΘΛΗΤΙΣΜΟΣ / ΑΝΑΨΥΧΗ □ ΔΙΟΙΚΗΣΗ □ ΥΠΗΡΕΣΙΕΣ ΥΓΕΙΑΣ □ ΕΚΠΑΙΔΕΥΣΗ / ΕΡΕΥΝΑ / ΚΑΝΟΤΟΜΙΑ □ ΛΟΙΠΕΣ ΧΡΗΣΕΙΣ ΤΡΙΤΟΤΕΝΟΥΣ ΤΟΜΕΑ (ΓΑΛ) (ΛΙΑΤΕΡΑ ΑΝΑΠΤΥΞΙΜΕΝΕΣ) ▨ ΠΕΡΙΟΧΕΣ ΑΝΑΠΤΥΞΗΣ ΥΑΤΟΚΑΛΩΜΕΤΕΡΙΩΝ (ΓΑΛ) (ΛΙΑΤΕΡΑ ΑΝΑΠΤΥΞΙΜΕΝΕΣ) ▨ ΠΕΡΙΟΧΕΣ ΑΝΑΠΤΥΞΗΣ ΥΑΤΟΚΑΛΩΜΕΤΕΡΙΩΝ (ΓΑΛ) ΜΕ ΠΕΡΙΘΩΡΙΑ ΠΕΡΙΘΩΡΙΑ ΑΝΑΠΤΥΞΗΣ 			
<ul style="list-style-type: none"> ● ΜΗΤΡΟΠΟΛΙΤΙΚΑ ΚΕΝΤΡΑ ● ΔΗΜΟΤΙΚΑ ΚΕΝΤΡΑ ΕΥΡΕΙΑΣ ΑΚΤΙΝΟΒΟΛΙΑΣ 	<ul style="list-style-type: none"> ○ ΟΡΓΑΝΙΟ ΟΤΟΛΙ ○ ΟΙΚΙΣΤΙΚΟΙ ΥΠΟΔΟΧΕΙΣ 	<ul style="list-style-type: none"> ▨ ΥΠΟΔΟΧΕΙΣ ΔΕΣΤΡΟΦΕΥΣΗΝ / ΤΡΗΝ ΕΝΔΕΙΞΕΙΣ ΤΡΟΠΟΤΗΤΩΝ ▨ ΑΜΙΝΕΣ ▨ ΠΕΡΙΦΕΡΕΙΑΤΙΚΗΣ ▨ ΜΕΣΑ ΣΤΑΘΕΡΗΣ ΤΡΟΧΑΣ ΣΙΑΦΡΟΔΟΜΙΚΟ ΔΙΚΤΥΟ (Υπεραστική / Προαστική) ▨ ΜΕΤΡΟ ▨ ΤΡΑΜ / ΕΛΑΣΤΡΟ ΜΕΤΡΟ ▨ ΜΕΛΑΝΟΝΙΚΟ ΜΕΣΟ ΣΤΑΘΕΡΗΣ ΤΡΟΧΑΣ 	<ul style="list-style-type: none"> ▨ ΒΑΣΙΚΟ ΟΔΙΚΟ ΔΙΚΤΥΟ ▨ ΑΕΡΟΠΟΡΟΙ ▨ ΑΛΛΟ ΑΕΡΟΠΟΡΟΙΟ ▨ ΚΥΡΙΟ ΕΠΙΒΑΤΙΚΟ ΔΙΑΜΑΝΙ ▨ ΑΛΛΟ ΔΙΑΜΑΝΙ
<p>ΚΑΜΠΑΚΑ: 1:100.000</p> <p>0 500 1.000 1.500 2.000 2.500 3.000 3.500 4.000</p>			



ΥΠΟΥΡΓΕΙΟ ΠΕΡΙΒΑΛΛΟΝΤΟΣ, ΕΝΕΡΓΕΙΑΣ ΚΑΙ ΚΛΙΜΑΤΙΚΗΣ ΑΣΦΑΛΕΙΑΣ

ΟΡΓΑΝΙΣΜΟΣ ΠΡΩΤΟΚΛΗΤΟΥ ΣΧΕΔΙΟΥ ΚΑΙ ΠΡΟΣΤΑΣΙΑΣ ΠΕΡΙΒΑΛΛΟΝΤΟΣ ΑΘΗΝΑΣ

ΠΡΩΤΟΚΛΗΤΟ ΣΧΕΔΙΟ ΣΥΜΒΑΣΗΣ/ΣΥΜΠΛΗΡΩΣΗ 2021

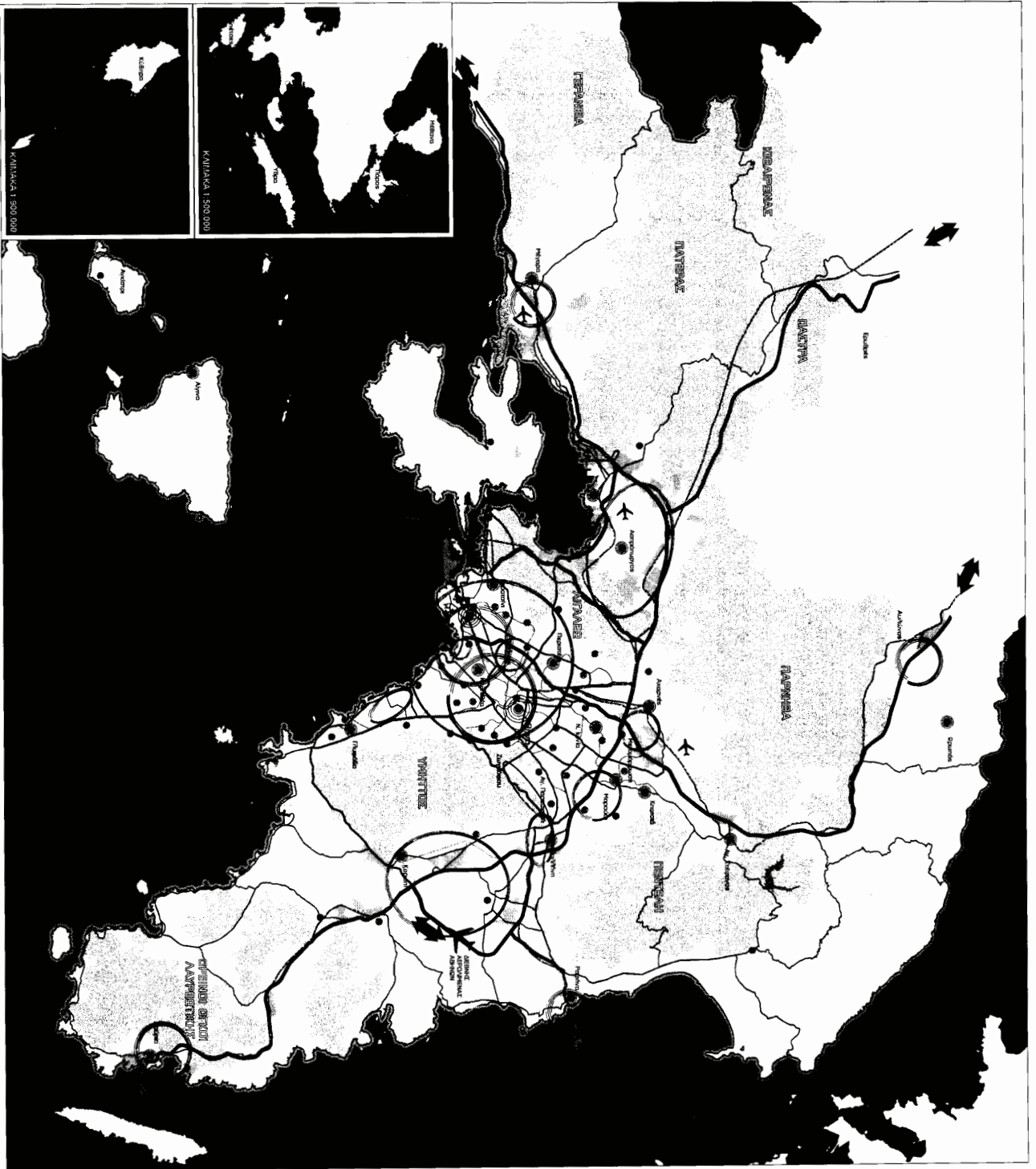
ΜΕΤΑ ΣΤΑΘΕΡΗΣ ΤΡΟΧΙΑΣ

- ΥΠΟΜΟΝΗΜΑ**
- ΜΕΤΑ ΣΤΑΘΕΡΗΣ ΤΡΟΧΙΑΣ
 - ΣΤΑΘΕΡΟΠΟΙΗΜΟ ΔΙΚΤΥΟ (ΥΠΕΡΠΑΤΗΡΙΟ / ΠΡΟΑΓΙΤΑΚΩ)
 - ΕΜΠΟΡΕΥΜΑΤΙΚΕΣ ΣΤΑΘΕΡΟΠΟΙΗΜΕΝΕΣ ΔΙΑΚΟΜΟΛΟΓΙΕΣ
 - ΜΕΤΡΟ
 - ΤΡΑΜ / ΕΛΑΦΥΝ ΜΕΤΡΟ
 - ΜΕΛΩΝΟΝΤΙΚΟ ΜΕΣΟ ΣΤΑΘΕΡΗΣ ΤΡΟΧΙΑΣ

- ΠΛΩΜΕΣ / ΤΕΡΜΑΤΙΚΟΙ ΣΤΑΘΜΟΙ
- ΤΕΡΜΑΤΙΚΟΣ ΣΤΑΘΜΟΣ
- ΥΠΕΡΠΑΤΗΡΙΟΝ ΑΕΡΟΦΟΡΕΙΟΝ
- ΥΠΟΡΓΕΙΟ ΕΠΙΒΑΤΙΚΩΣ ΣΤΑΣΗΣ
- ΥΠΟΡΓΕΙΟ ΕΜΠΟΡΕΥΜΑΤΙΚΩΣ ΣΤΑΣΗΣ
- ΚΑΤΑΚΤΗΤΙΚΟΙ ΣΤΑΘΜΟΙ
- ΔΕΡΜΙΝΗ ΑΕΡΟΠΛΑΝΙΑ ΑΘΗΝΩΝ
- ΑΑΟ ΑΕΡΟΠΛΑΝΙΟ
- ΚΥΠΡΟ ΕΠΙΒΑΤΙΚΟ ΑΙΜΑΝΙ
- ΚΥΠΡΟ ΕΜΠΟΡΙΚΟ ΑΙΜΑΝΙ
- ΑΑΟ ΑΙΜΑΝΙ

- ΟΡΕΙΝΟ ΟΤΙΚΟ
- ΟΙΚΙΣΤΙΚΟΙ ΥΠΟΔΟΧΕΙΣ
- ΥΠΟΔΟΧΕΣ ΔΕΥΤΕΡΟΤΑΝ / ΤΡΙΤΟΤΑΝ ΔΡΑΣΤΗΡΙΟΤΗΤΑΝ
- ΑΙΜΝΕΣ
- ΠΕΡΙΦΕΡΕΙΑΤΙΚΕΣ





ΥΠΟΥΡΓΕΙΟ ΠΕΡΙΒΑΛΛΟΝΤΟΣ, ΕΝΕΡΓΕΙΑΣ ΚΑΙ ΚΙΝΗΜΑΤΙΚΗΣ ΑΣΦΑΛΕΙΑΣ

ΟΡΓΑΝΙΣΜΟΣ ΠΡΩΜΗΤΙΚΟΥ ΣΧΕΔΙΟΥ ΚΑΙ ΠΡΟΓΡΑΜΜΑΤΟΣ ΠΕΡΙΒΑΛΛΟΝΤΟΣ ΑΘΗΝΑΣ

ΠΡΩΜΗΤΙΚΟ ΣΧΕΔΙΟ ΑΣΦΑΛΙΑΣ ΓΙΑ ΤΗΝ ΕΡΓΑΙΑ

ΔΟΜΙΚΟ ΣΧΕΔΙΟ ΧΩΡΙΚΗΣ ΟΡΓΑΝΩΣΗΣ

ΥΠΟΜΗΝΗΜΑ

- ΒΑΣΙΚΟΙ ΠΟΛΟΙ ΑΝΑΠΤΥΞΗΣ
- ΠΥΛΕΣ ΕΙΣΟΔΟΥ
- ΜΗΤΡΟΠΟΛΙΤΙΚΑ ΚΕΝΤΡΑ
- ΔΙΑΔΙΚΟΙΤΙΑ ΚΕΝΤΡΑ ΕΥΡΕΙΑΣ ΑΝΤΙΣΤΡΩΒΑΔΕΑΣ
- ΔΗΜΟΤΙΚΑ ΚΕΝΤΡΑ

ΟΡΕΙΝΟΙ ΟΤΡΟΙ

ΟΙΚΙΣΤΙΚΟΙ ΥΠΟΔΟΧΕΙΣ ΥΠΟΔΟΧΕΙΣ ΑΕΤΥΠΟΓΕΝΕΩΝ / ΤΡΙΤΟΓΕΝΕΩΝ ΔΑΔΤΗΡΟΠΟΙΗΤΩΝ ΑΝΝΕΣ

ΜΕΣΑ ΣΤΑΘΕΡΗΣ ΤΡΟΧΙΑΣ

ΣΥΔΡΟΔΡΟΜΙΚΟ ΔΙΚΤΥΟ ΜΕΤΡΟ

ΤΡΑΜ / ΕΛΑΦΥ ΜΕΤΡΟ

ΜΕΜΟΝΩΤΗΤΟ ΜΕΣΟ ΣΤΑΘΕΡΗΣ ΤΡΟΧΙΑΣ

ΒΑΣΙΟ ΟΔΙΚΟ ΔΙΚΤΥΟ

ΑΕΡΟΠΛΑΝΟΜΕΝΟΣ ΑΕΡΟΛΙΜΝΙΣ

ΑΛΛΟ ΑΕΡΟΠΛΑΝΟ

ΚΥΡΙΟ ΕΠΙΒΑΤΙΚΟ ΑΜΑΝΙ

ΑΛΛΟ ΑΜΑΝΙ

ΚΑΙΝΑΚΑ: 1:100.000

0 250 500 750 1.250 15.000 Meters

