



04009062212990064



8513

ΕΦΗΜΕΡΙΣ ΤΗΣ ΚΥΒΕΡΝΗΣΕΩΣ

ΤΗΣ ΕΛΛΗΝΙΚΗΣ ΔΗΜΟΚΡΑΤΙΑΣ

ΤΕΥΧΟΣ ΤΕΤΑΡΤΟ

Αρ. Φύλλου 906

22 Δεκεμβρίου 1999

ΠΡΟΕΔΡΙΚΑ ΔΙΑΤΑΓΜΑΤΑ

Χαρακτηρισμός χερσαίων και θαλασσιών περιόχων του κόλπου Λαγανά και των νήσων Στροφάδων ως Εθνικό θαλάσσιο Πάρκο και χαρακτηρισμός ως περιφερειακής ζώνης του Εθνικού θαλάσσιου Πάρκου της χερσαίας έκτασης του δήμου Ζακύνθου (τέως δήμος Ζακυνθίων και κοινότητες Βασιλικού, Αμπελοκήπων και Αργασίου) και του δήμου Λαγανά (τέως κοινότητες Καλαμακίου, Μουζακίου, Κερίου, Παντοκράτορα και Λιθακιάς) Ν. Ζακύνθου.

Ο ΠΡΟΕΔΡΟΣ ΤΗΣ ΕΛΛΗΝΙΚΗΣ ΔΗΜΟΚΡΑΤΙΑΣ

Έχοντας υπόψη:

1. Τις διατάξεις των άρθρων 18, 19 (παρ. 3), 21 (παρ. 1 και 2), 28, 29, 30 και 31 (παρ. 9 και 10) του Ν. 1650/1986 «Για την προστασία του περιβάλλοντος» (Α' 160), όπως το άρθρο 30 τροποποιήθηκε με το άρθρο 98 (παρ. 12) του Ν. 1892/1990 «Για τον εκσυγχρονισμό και την ανάπτυξη και άλλες, διατάξεις» (Α 101) καθώς και του άρθρου 18 (παρ. 7β) του Ν. 2742/1999 «Χωροταξικός σχεδιασμός και αειφόρος ανάπτυξη και άλλες διατάξεις» (Α 207).
2. Τις διατάξεις της Διεθνούς Σύμβασης για τη διατήρηση της άγριας Ζωής και του φυσικού περιβάλλοντος της Ευρώπης, όπως κυρώθηκε με τον Ν. 1335/1983 (Α' 32).
3. Το ειδικό πρωτόκολλο της Διεθνούς Σύμβασης της Βαρκελώνης, που κυρώθηκε με το Ν. 1634/17.7.86 «Περί των ειδικά προστατευόμενων περιοχών της Μεσογείου» (Α 104).
4. Τις διατάξεις του Ν. 2252/94 «Κύρωση Διεθνούς Σύμβασης «για την ετοιμότητα, συνεργασία και αντιμετώπιση της ρύπανσης της θάλασσας από πετρέλαιο 1990» και άλλες διατάξεις. (Α192).
5. Τις διατάξεις της 414985/1985 κοινής Υπουργικής Απόφασης «Μέτρα διαχείρισης της άγριας πτηνοπανίδας» (Β' 757).
6. Τις διατάξεις του άρθρου 29Α του Ν. 1558/1985 «Κυβέρνηση και Κυβερνητικά Όργανα» (Α' 137) που προστέθηκε με το άρθρο 27 του Ν. 2081/1992 (Α 154) και αντικαταστάθηκε με την παρ. 2α του άρθρου 1 του Ν. 2469/1997 (Α' 38).
7. Την υπ' αριθμ. Δ17α/03/99/φ.2.2.1/29.10.1996 απόφαση του Πρωθυπουργού και του Υπουργού Περιβάλλοντος Χωροταξίας και Δημοσίων Έργων «Ανάθεση αρμο-

διοτήτων Υπουργού Περιβάλλοντος, Χωροταξίας και Δημοσίων Έργων στους Υφυπουργούς Περιβάλλοντος, Χωροταξίας και Δημοσίων Έργων Χρήστο Βερελή και Θεόδωρο Κολιοπάνο (1006 Β/4.11.1996)».

8. Τις διατάξεις της παρ. 3, του άρθρου 22 του Ν. 2362/1995 «Περί Δημοσίου Λογιστικού, ελέγχου των δαπανών του Κράτους και άλλες διατάξεις» (Α 247).

9. Την απόφαση 1107147/1239/0067/4.10.1996 (Β' 922) του Πρωθυπουργού και του Υπουργού Οικονομικών «περί αναθέσεως αρμοδιοτήτων Υπουργού Οικονομικών στους Υφυπουργούς Οικονομικών».

10. Την οδηγία 92/43/21.5.1992 (L 206/7) του Συμβουλίου της ΕΟΚ.

11. Την 55319/2434/17.7.1997 απόφαση του Υπουργού Περιβάλλοντος, Χωροταξίας και Δημοσίων Έργων «Ειδική Περιβαλλοντική Μελέτη Κόλπου Λαγανά Ζακύνθου».

12. Τις διατάξεις της 71961/3670/1.7.1991 απόφασης του Υπουργού Περιβάλλοντος, Χωροταξίας και Δημοσίων Έργων «Καθορισμός τρόπου ενημέρωσης του κοινού για το περιεχόμενων σχεδίων Προεδρικών Διαταγμάτων του άρθρου 21 παρ. 1 και 2 του Ν. 1650/1986» (Β' 541).

13. Την από 21 συν./1997 γνωμοδότηση του Νομαρχιακού Συμβουλίου Ζακύνθου.

14. Την 21/1998 γνωμοδότηση του Κεντρικού Συμβουλίου Χωροταξίας Οικισμού και Περιβάλλοντος.

15. Το γεγονός ότι από τις προτεινόμενες διατάξεις προκαλείται συνολική δαπάνη ύψους 1,801 δις περίπου, η οποία θα αντιμετωπιστεί ως εξής:

α) Ποσό 1.651.100.000 δρχ από πιστώσεις του Προγράμματος Δημοσίων Επενδύσεων (Σ.Α.Ε.075/2/9745/552 που χρηματοδοτείται κατά 75% από Κοινοτικούς πόρους -Β' ΚΠΣ) και

β) Ποσό 150.000.000 δρχ από πιστώσεις του προϋπολογισμού του Ειδικού Ταμείου Ρυθμιστικών και Πολεοδομικών Σχεδίων (ΕΤΕΡΠΣ).

16. Την 68/1999 γνωμοδότηση του Συμβουλίου της Επικρατείας με πρόταση των Υπουργών Ανάπτυξης, Γεωργίας, Εμπορικής Ναυτιλίας, και Δημόσιας Τάξης και των Υφυπουργών Περιβάλλοντος, Χωροταξίας και Δημοσίων Έργων, και Οικονομικών, αποφασίζουμε:

Άρθρο 1

Σκοπός και στόχοι:

1. Σκοπός του παρόντος διατάγματος είναι η διαφύλαξη της σημαντικότητας φυσικής κληρονομιάς και η διατή-

ρηση της οικολογικής ισορροπίας της θαλάσσιας και παράκτιας έκτασης και των νησίδων του κόλπου Λαγανά και των νήσων Στροφάδων, νομού Ζακύνθου, με παράλληλη ανάπτυξη δραστηριοτήτων που εναρμονίζονται με την προστασία της φύσης και του τοπίου στην ευρύτερη περιοχή αυτών.

2. Ειδικότεροι στόχοι που επιβάλλουν το χαρακτηρισμό του Εθνικού θαλάσσιου Πάρκου Ζακύνθου και της Περιφερειακής Ζώνης αυτού είναι:

- α) Η εις το διηνεκές προστασία και διατήρηση:
- Των σημαντικότερων παραλίων ωτοκίας της θαλάσσιας χελώνας *Caretta caretta*, εκ των σημαντικότερων στη Μεσόγειο και του χώρου (θαλάσσιου και χερσαίου) που τις περιβάλλει.
 - Των βιοτόπων και του πληθυσμού της μεσογειακής φώκιας *Monachus monachus*.
 - Των βιοτόπων των προστατευόμενων ειδών ορνιθοπανίδας και ιδίως της μεταναστευτικής.
 - Των βιοτόπων ενδημικής χλωρίδας.
 - Των παράκτιων και θαλάσσιων τύπων οικοτόπων ευρωπαϊκού και μεσογειακού ενδιαφέροντος και ιδιαίτερα των συστημάτων αμμοθινών και αλόφιλης βλάστησης και των υποθαλάσσιων λιβαδιών του φυτού *Posidonia oceanica*.
 - Των αλιευτικών πόρων και εν γένει του θαλάσσιου οικοσυστήματος, τόσο από δραστηριότητες στη θάλασσα όσο και από τη ρύπανση.

β) Η ανάπτυξη συμβατών με τα παραπάνω δραστηριοτήτων και η συστηματική παρακολούθηση της καταστάσεως και εξελίξεως όλων των στοιχείων του φυσικού περιβάλλοντος που αφορούν :

- Στην περιβαλλοντική εκπαίδευση - πληροφόρηση και ευαισθητοποίηση και φυσιολατρικές δραστηριότητες του κοινού.
- Στον τουρισμό και αναψυχή σύμφωνα με τις αρχές τις αειφορίας.
- Στη διαφύλαξη των παραδοσιακών χρήσεων (αλιείας, βόσκησης, γεωργίας κ.λπ.).
- Στη διαφύλαξη του φυσικού και πολιτιστικού τοπίου, όπως οι στόχοι αυτοί αναφέρονται ειδικότερα στις καθοριζόμενες με τα επόμενα άρθρα περιοχές.

Άρθρο 2

Χαρακτηρισμός του Εθνικού Θαλάσσιου Πάρκου και της Περιφερειακής Ζώνης αυτού.

1. Χαρακτηρίζεται ως Εθνικό Πάρκο με την ονομασία Εθνικό Θαλάσσιο Πάρκο Ζακύνθου (ΕΘΠΖ) η θαλάσσια έκταση του κόλπου του Λαγανά και νήσων Στροφάδων και η χερσαία έκταση του δήμου Ζακυνθίων (τέως δήμος Ζακυνθίων και κοινότητες Βασιλικού, Αργασιού), και του δήμου Λαγανά (τέως κοινότητες Καλαμακίου, Παντοκράτορα, Λιθακιάς, Κερίου) (Ν. Ζακύνθου).

2. Χαρακτηρίζεται ως Περιφερειακή Ζώνη του Εθνικού θαλάσσιου Πάρκου Ζακύνθου, η χερσαία έκταση του δήμου Ζακυνθίων (τέως κοινότητες Βασιλικού, Αργασιού, Αμπελοκήπων) και του δήμου Λαγανά (τέως κοινότητες Καλαμακίου, Μουζακίου, Παντοκράτορα και Λιθακιάς) (Ν. Ζακύνθου).

3. Τα όρια του ΕΘΠΖ και της Περιφερειακής Ζώνης αυτού φαίνονται στα σχετικά δέκα τέσσερα (14) πρωτότυπα διαγράμματα σε κλίμακα 1:20.000 το ένα με αριθ. Ε1 και τα δέκα τρία (13) σε κλίμακα 1:5.000, που θεωρήθηκαν από τον Προϊστάμενο της Δν/σης Τοπογραφικών Εφαρμογών

με την 16927/1999 πράξη του και που αντίτυπα τους σε φωτοσμίικρυνση δημοσιεύονται με το παρόν διάταγμα και οι συντεταγμένες των σημείων που περιγράφουν τα όρια φαίνονται στους παρακάτω πίνακες I και II.

4. Ως ίσαλος, γραμμή, για την εφαρμογή των διατάξεων του παρόντος, νοείται η διαχωριστική γραμμή Ξηράς - θάλασσας.

5. Ειδικότερα:

α) Το εξωτερικό όριο του ΕΘΠΖ ορίζεται ως εξής:

- Από το σημείο Θ1 επί της ισάλου γραμμής (διαχωριστική γραμμή Ξηράς -θάλασσας), τα ευθύγραμμα τμήματα που ενώνουν τα σημεία Θ1 έως Θ11 στη θαλάσσια περιοχή και το σημείο Θ11 με το σημείο Θ12 επί της ισάλου γραμμής.

- Από το σημείο Θ12 συνεχίζει ακολουθώντας την ίσαλο γραμμή μέχρι το σημείο 1.

- Από το όριο περιοχής Φ3 που διέρχεται από τα σημεία 1 έως 13 επί της ισάλου γραμμής.

- Από το σημείο 13 μέχρι το σημείο 27 όπου ακολουθεί το όριο της περιοχής Φ2 που διέρχεται από τα σημεία 27 μέχρι το σημείο 31.

- Από το όριο της περιοχής Φ1 που διέρχεται από τα σημεία 31, 38.

- Από το όριο της περιοχής Φ1' που διέρχεται από τα σημεία 38, 65α, 66α, 67 μέχρι το σημείο 73 και συνεχίζει με το όριο της περιοχής Φ1 από το σημείο 73 μέχρι το σημείο 92α που βρίσκεται επί της ισάλου γραμμής.

- Από την ίσαλο γραμμή στο σημείο 92α μέχρι το σημείο Θ1.

Εντός του ορίου αυτού περιλαμβάνονται και οι νησίδες Πελούζο, Μαραθωνήσι, Αγ Σωστής.

Επίσης μέρος του ΕΘΠΖ αποτελούν οι νήσοι Στροφάδια και η περιβάλλουσα αυτά θαλάσσια ζώνη σε απόσταση 500μ από την ίσαλο γραμμή τους.

β) Το εξωτερικό όριο της Περιφερειακής Ζώνης του ΕΘΠΖ ορίζεται ως εξής:

- Από το όριο της περιοχής Τ3 διερχόμενο από τα σημεία 13, 12, 17.

- Από το σημείο 17 το όριο συνεχίζει επί της εθνικής οδού Ζακύνθου -Κερίου μέχρι το σημείο τομής της με το όριο του οικισμού Λιθακιάς και συνεχίζει ακολουθώντας το δυτικό όριο του οικισμού Λιθακιάς μέχρι το σημείο ανατολικής τομής του με το δρόμο Αμπελοκήπων Μουζακίου.

- Από το παραπάνω σημείο συνεχίζει επί του δρόμου Αμπελοκήπων Μουζακίου μέχρι το σημείο τομής του με το όριο οικισμού Αμπελοκήπων.

- Από το δυτικό όριο του οικισμού Αμπελοκήπων μέχρι το σημείο τομής του με το δρόμο Ζακύνθου - Αμπελοκήπων και ακολουθεί αυτόν μέχρι το σημείο 39.

- Από το όριο της περιοχής Ο2 διερχόμενο από τα σημεία 39 μέχρι 203.

- Από το σημείο 203 συνεχίζει επί του κοινοτικού δρόμου μέχρι το σημείο 202 όπου ακολουθεί το δρόμο Ζακύνθου-Καλαμακίου μέχρι το σημείο 212.

- Από το ευθύγραμμο τμήμα που ορίζεται από τα σημεία 212-Ε2β και συνεχίζει ακολουθώντας τον κοινοτικό δρόμο μέχρι τα σημεία Ε2α.

- Από το σημείο Ε2α ακολουθεί το βόρειο-ανατολικό όριο του οικισμού Καλαμακίου μέχρι το δρόμο Ζακύνθου-Καλαμακίου όπου τον ακολουθεί μέχρι το σημείο 40.

- Από το όριο της περιοχής Ο3 διερχόμενο από τα σημεία 40, 41, 37.

- Από το όριο της περιοχής Τ1 διερχόμενο από τα σημεία

37,38,31, 30στ,28,27 και από το σημείο αυτό ακολουθεί την ίσαλο γραμμή διερχόμενη από τα σημεία 27, 19 έως 13,

- Το βόρειο - ανατολικό όριο της Περιφερειακής Ζώνης του ΕΠΘΖ ορίζεται από το όριο της περιοχής 04 το οποίο από το σημείο 65α, ακολουθεί το κοινό διοικητικό όριο των κοινοτήτων Βασιλικού-Αργασιού μέχρι την ίσαλο γραμμή δυτικά του ακρωτηρίου Δαβία.

- Από το προηγούμενο σημείο, ακολουθεί την ίσαλο γραμμή μέχρι το σημείο 92α.

- Από το όριο της περιοχής Φ1 διερχόμενο από τα σημεία 92α, 92 μέχρι το σημείο 73.

- Από το όριο της περιοχής Φ11' διερχόμενο από τα σημεία 73, 72, 71 μέχρι το σημείο 65α.

Στην Περιφερειακή Ζώνη του ΕΘΠΖ δεν περιλαμβάνονται η έκταση του αεροδρομίου και η προβλεπόμενη έκταση ανάπτυξης βιομηχανιών -βιοτεχνιών.

Άρθρο 3

Οριοθέτηση και χαρακτηρισμός περιοχών

A. Μέσα στην έκταση του ΕΘΠΖ, όπως περιγράφεται στο προηγούμενο άρθρο καθορίζονται στην θαλάσσια έκταση αυτού οι ζώνες Ια και Ιβ και στην χερσαία έκταση οι περιοχές Α1, Α2, Α3, Π1, Π2, Π3, Υ, Υ', Φ1, Φ1', Φ2, Φ3, που φαίνονται στα διαγράμματα του άρθρου 2.

B. Μέσα στην έκταση της Περιφερειακής Ζώνης του ΕΘΠΖ όπως περιγράφεται στο προηγούμενο άρθρο καθορίζονται περιοχές 01, 02, 03, 04, Τ1, Τ2 και Τ3 που φαίνονται στα διαγράμματα του άρθρου 2.

Γ. Τα όρια των παραπάνω περιοχών των παρ. Α και Β ορίζονται ως εξής:

Ι Εθνικό θαλάσσιο Πάρκο Ζακύνθου.

1. Ζώνη με στοιχείο Ια είναι η θαλάσσια περιοχή του κόλπου Λαγανά, η οποία χαρακτηρίζεται ως περιοχή προστασίας της φύσης και ορίζεται, από τα σημεία Θ1 έως Θ12 οι συντεταγμένες των οποίων περιέχονται στον παρακάτω Πίνακα Ι

ΠΙΝΑΚΑΣ Ι
ΟΡΟΣΗΜΑ ΟΡΙΟΥ ΘΑΛΑΣΣΙΑΣ ΠΕΡΙΟΧΗΣ
ΚΟΛΠΟΥ ΛΑΓΑΝΑ ΖΑΚΥΝΘΟΥ

	ΓΕΩΓΡΑΦΙΚΟ ΓΕΩΓΡΑΦΙΚΟ	ΜΗΚΟΣ ΠΛΑΤΟΣ
Θ1	234898,25	4178389,78
Θ2	235542,76	4178372,46
Θ3	235657,97	4178218,91
Θ4	235369,95	4177412,75
Θ5	235648,37	4177115,24
Θ6	234803,51	4175752,46
Θ7	222553,03	4170953,93
Θ8	220796,11	4169975,03
Θ9	219317,60	4170704,41
Θ10	218511,14	4170550,85
Θ11	216984,63	4172163,16
Θ12	217715,51	4172152,39

Στην παραπάνω θαλάσσια ζώνη περιλαμβάνονται οι θαλάσσιες περιοχές με στοιχεία Α, Β, Γ που φαίνονται στα διαγράμματα του άρθρου 2, που καθορίστηκαν με τους 19/1991 (B 585/29.7.1991) και 20/1994 (B 598/22.7.1994) κανονισμούς λιμένα Ζακύνθου και ειδικότερα οι εν λόγω περιοχές περικλείονται από τα ακόλουθα θαλάσσια στίγματα:

Θαλάσσια περιοχή Α

φ= 37 μοίρες 44' 14", φ=37 μοίρες 42' 23", φ=37 μοίρες 42' 15",

φ= 37 μοίρες 41' 56"

λ= 20 μοίρες 54' 24", λ=20 μοίρες 56' 56", λ=20 μοίρες 57' 11",

λ= 20 μοίρες 59' 10"

Θαλάσσια περιοχή Β

φ= 37 μοίρες 43' 46", φ=37 μοίρες 41' 04", φ=37 μοίρες 40' 40",

φ= 37 μοίρες 41' 56"

λ= 20 μοίρες 52' 36", λ=20 μοίρες 51' 46", λ=20 μοίρες 52' 30",

λ= 20 μοίρες 59' 10"

φ= 37 μοίρες 42' 15", φ=37 μοίρες 42' 23", φ=37 μοίρες 44' 14"

λ= 20 μοίρες 57' 11", λ=20 μοίρες 56' 56", λ=20 μοίρες 54' 24"

Θαλάσσια περιοχή Γ

φ=37 μοίρες 43' 46" Β, φ=37 μοίρες 41' 04" Β, φ=37 μοίρες 41' 03" Β

λ=20 μοίρες 52' 36" Α, λ=20 μοίρες 51' 46" Α, λ=20 μοίρες 50' 20" Α

Στα ανώτερω θαλάσσια στίγματα τα πλάτη είναι Βόρεια και τα μήκη είναι Ανατολικά.

2. Ζώνη με στοιχεία Ιβ. Είναι η θαλάσσια ζώνη των νήσων Στροφάδων, που εκτείνεται σε απόσταση 500μ από την ίσαλο γραμμή των νήσων και χαρακτηρίζεται ως περιοχή προστασίας της φύσης.

3. Περιοχή με στοιχεία ΑΙ. Είναι περιοχή της παραλίας Σκεανίων και ορίζεται από την τεθλασμένη γραμμή που ενώνει τα σημεία 42 έως 50 και στη συνέχεια από την ίσαλο γραμμή από το σημείο 50 έως το σημείο 42. Ειδικότερα τα σημεία της τεθλασμένης γραμμής είναι τα εξής:

42 προβολή του 43 στην ίσαλο γραμμή

43 σημείο με υψόμετρο 5,20m

44 σημείο με υψόμετρο 82,30m

45 Τριγωνομετρικό σημείο 29206

46 σημείο με υψόμετρο 129,90m

47 σημείο με υψόμετρο 88,80m

48 σημείο με υψόμετρο 90,90m

49 σημείο με υψόμετρο 85,00m

50 προβολή του 49 επί της ισάλου γραμμής

Η ως άνω περιοχή χαρακτηρίζεται ως περιοχή απολύτου προστασίας της φύσης.

4. Περιοχή με στοιχεία Α2. Είναι περιοχή φυσικού καταφυγίου των νησίδων Μαραθωνησίου και Πελούζου, που ορίζεται από την ίσαλο γραμμή των νησίδων αυτών. Η περιοχή αυτή χαρακτηρίζεται ως περιοχή προστασίας της φύσης.

5. Περιοχή με στοιχεία Α3. Είναι περιοχή φυσικού καταφυγίου των νήσων Στροφάδων, η οποία ορίζεται από την ίσαλο γραμμή των νήσων αυτών. Χαρακτηρίζεται ως περιοχή προστασίας της φύσης.

6. Περιοχή με στοιχεία Π1. Περιλαμβάνει την παραλία Δάφνης, και την γύρω από αυτή έκταση που ορίζεται από την τεθλασμένη γραμμή που ενώνει τα σημεία 51 έως 59. Ειδικότερα τα σημεία οριοθετούνται ως εξής:

51 Προβολή επί της ισάλου γραμμής του τριγ. Σημείου

52 292,15

53 Τριγ. σημείο 292,15 με υψόμετρο 19,44m.

Σημείο του αγροτικού δρόμου Δάφνης - Βασιλικού.

Στη συνέχεια ακολουθείται ο αγροτικός δρόμος προς βορρά μέχρι το σημείο:

- 54 σημείο επί του αγροτικού δρόμου Δάφνης - Βασιλικού
 55 σημείο με υψόμετρο 79,30μ
 56 σημείο με υψόμετρο 63,00μ
 57 το βορειότερο άκρο του φρυδιού των παραλιακών βράχων. Στη συνέχεια ακολουθείται το φρύδι των βράχων ως το σημείο 58, που απέχει 50m από την ίσαλο γραμμή.
 59 Η προβολή του σημείου 58 επί της ισάλου γραμμής.

Η ως άνω περιοχή χαρακτηρίζεται ως περιοχή προστασίας της φύσης.

7. Περιοχή με στοιχεία Π 2. Περιλαμβάνει την αμώδη παραλία του Γέρακα καθώς και το ομώνυμο ακρωτήριο και ορίζεται από τα σημεία 60 έως 64 και ειδικότερα:

- 60 σημείο της ισάλου γραμμής
 61 σημείο του ρέματος επί της ισοΰψους των 28μ
 62 σημείο με υψόμετρο 20,88μ
 63 το βορειότερο σημείο τμήματος παραλιακών βράχων
 64 σημείο της ισάλου γραμμής που αποτελεί το βορειότερο άκρο Κολπίσκου.

Η περιοχή χαρακτηρίζεται ως περιοχή προστασίας της φύσης.

8. Περιοχή με στοιχεία Π 3. Περιλαμβάνει την παραλία Καλαμακίου, και την γύρω από αυτή έκταση, η οποία ορίζεται από τα σημεία 21 έως 26 και ειδικότερα:

- 21 Σημείο της ισάλου γραμμής
 22
 23
 24
 25 και
 26 Σημείο της ισάλου γραμμής

Το ευθύγραμμο τμήμα των σημείων 22 - 23 απέχει 200μ από την ίσαλο γραμμή, ενώ η γραμμή μεταξύ των σημείων 24 - 25 απέχει 100μ. από την ίσαλο γραμμή.

Χαρακτηρίζεται ως περιοχή προστασίας της φύσης.

9. Περιοχές με στοιχεία Υ και Υ'. Περιλαμβάνονται στον όρμο Κερίου.

Η περιοχή Υ (η οποία συνήθως κατακλύζεται από νερά), ορίζεται όπως έχει αποτυπωθεί στον χάρτη 1:5000 της ΓΥΣ με συντεταγμένες Υ1, Υ2, ..., Υ31.

Το εξωτερικό όριο της περιοχής Υ ορίζεται νότια από τα βόρεια όρια οικισμού Λίμνης Κερίου, δυτικά από την εθνική οδό Ζακύνθου-Κερίου και βόρεια από το όριο οικισμού και από το όριο που διέρχεται από τα σημεία 16, 15 και 14.

Στην περιοχή Υ εντάσσεται επίσης και η χερσαία λωρίδα διαχωρισμού του έλους από την θάλασσα. Οι ως άνω περιοχές χαρακτηρίζονται ως περιοχές προστασίας της φύσης.

10. Περιοχές με στοιχεία Φ1 και ΦΓ. Περιοχές φυσικού τοπίου όρους Σκοπού Βασιλικού.

α) Η περιοχή Φ1 ορίζεται από τα σημεία 26 - 25 - 32 - 31 - 38. Στη συνέχεια το όριο διέρχεται από τα σημεία 65-66-73 και ακολουθεί την κορυφογραμμή διερχόμενο από τα παρακάτω σημεία:

- 74 σημείο με υψόμετρο 283,10
 75 σημείο με υψόμετρο 188,10
 76 σημείο με υψόμετρο 261,60
 77 σημείο με υψόμετρο 275,50
 78 σημείο με υψόμετρο 209,81

- 79 σημείο με υψόμετρο 207,80
 80 σημείο με υψόμετρο 121,60
 81 σημείο με υψόμετρο 88,10
 82 σημείο με υψόμετρο 121,30
 83 σημείο με υψόμετρο 194,90
 84 σημείο με υψόμετρο 194,20
 85 σημείο με υψόμετρο 195,85
 86 σημείο με υψόμετρο 145,70
 87 σημείο με υψόμετρο 115,69
 88 σημείο με υψόμετρο 124,10
 89 τριγ. υψομετρικό σημείο με υψόμετρο 121,44
 90 σημείο τομής αγροτικών δρόμων στη συνέχεια ακολουθείται ο αγροτικός δρόμος έως το σημείο:
 91 σημείο τομής αγροτικών δρόμων
 92 σημείο με υψόμετρο 14,90
 92α Σημείο τομής της προέκτασης του ευθύγραμμου τμήματος 91-92 με την ίσαλο γραμμή. Το όριο της περιοχής διέρχεται από το σημείο 64 και συνεχίζει με το όριο την περιοχή Π 2 ακολουθεί την ίσαλο γραμμή από το σημείο 60 μέχρι το σημείο 59, συνεχίζει με το όριο της περιοχής Π1 ακολουθεί την ίσαλο γραμμή συνεχίζει με το όριο της περιοχής Α1 και συνεχίζει με την ίσαλο γραμμή.

β) Η περιοχή Φ1' ορίζεται από τα εξής σημεία:

- 38 σημείο τομής αγροτικού δρόμου με το κοινό διοικητικό όριο των κοινοτήτων Βασιλικού- Αργασιού
 65 σημείο με υψόμετρο 256,60
 66 τριγωνομετρικό σημείο 29205 με υψόμετρο 244,32
 73 σημείο κορυφής με υψόμετρο 313,20μ
 72 σημείο με υψόμετρο 332,30μ
 71 σημείο με υψόμετρο 341,10
 70 σημείο με υψόμετρο 438,50μ
 69 σημείο με υψόμετρο 454,00
 67 σημείο με υψόμετρο 330,90μ
 66α σημείο με υψόμετρο 384,40μ
 65α σημείο προβολής του σημείου 66 στο κοινό διοικητικό όριο κοινοτήτων Βασιλικού - Αργασιού.
 Οι ως άνω περιοχές Φ1 και Φ1' χαρακτηρίζονται ως προστατευόμενα τοπία.

11. Περιοχή με στοιχεία Φ2. Περιοχή φυσικού τοπίου Καλαμακίου, όπως ορίζεται από τα σημεία 27 έως 32 και ειδικότερα :

- 27 σημείο τομής της ισάλου γραμμής από το ανατολικό όριο του οικισμού Λαγανά
 28 σημείο ρέματος
 24 σημείο ιδιοκτησίας
 30 γωνία ιδιοκτησίας
 30α σημείο αγροτικού δρόμου που απέχει 150μ από την ίσαλο γραμμή, το όριο ακολουθεί προς βορρά τον αγροτικό δρόμο μέχρι το σημείο 30β
 30β σημείο του δρόμου που απέχει 200μ από την ίσαλο γραμμή
 30γ σημείο ορίου ιδιοκτησίας που απέχει 200μ από την ίσαλο γραμμή και ακολουθεί προς νότο το όριο ιδιοκτησίας έως το σημείο 30δ
 30δ σημείο ιδιοκτησίας που απέχει 150μ από την ίσαλο γραμμή
 30ε σημείο κοινοτικού δρόμου που απέχει 150μ από την ίσαλο γραμμή

- 30στ σημείο ιδιοκτησίας που απέχει 200μ από την ίσαλο γραμμή
- 31 σημείο που απέχει 200 μ από την ίσαλο γραμμή
- 32 σημείο που απέχει 100 μ από την ίσαλο γραμμή
- Η περιοχή χαρακτηρίζεται ως προστατευόμενο τοπίο.
12. Περιοχή με στοιχεία Φ3. Περιοχή φυσικού τοπίου Κερίου που ορίζεται από τα σημεία 1 μέχρι 16 και ειδικότερα:
- 1 σημείο ισάλου γραμμής
 - 2 σημείο με υψόμετρο 86,50, το όριο ακολουθεί την κορυφογραμμή
 - 3 σημείο με υψόμετρο 401,90
 - 4 (κορυφή λόφου) Σημείο με υψόμετρο 594,80
 - 5 σημείο με υψόμετρο 336,60
 - 6 Κορυφή όρους Σκοπού, Σημείο με υψόμετρο 413,12
 - 7 Σημείο με υψόμετρο 411,80
 - 8 σημείο με υψόμετρο 261,90
 - 9 σημείο με υψόμετρο 301,20
 - 10 Κορυφή λόφου Κερίου με υψόμετρο 344,90
 - 11 σημείο με υψόμετρο 115,20, το όριο συνεχίζει με προέκταση του ευθύγραμμου τμήματος μέχρι το δρόμο Λιθακιάς-Κερίου. Το όριο κατευθύνεται κατά μήκος του δρόμου αυτού, συναντά τα όρια οικισμού τα οποία ακολουθεί βορειοδυτικά έως να συναντήσει πάλι το δρόμο Λιθακιάς - Κερίου τον οποίο και ακολουθεί μέχρι να συναντήσει όριο οικισμού που το ακολουθεί βορειοδυτικά, καταλήγει εκ νέου στον δρόμο Λιθακιάς - Κερίου έως την διασταύρωση με κοινοτικό δρόμο στο σημείο 12. Στη συνέχεια το όριο διέρχεται από το σημείο 13 επί της ίσαλο γραμμής, ακολουθεί την ίσαλο γραμμή μέχρι το σημείο 14, συνεχίζει με το όριο της περιοχής Υ και ειδικότερα ακολουθεί το όριο παραπλήσιου οικισμού, συνεχίζει επί αγροτικού δρόμου έως να συναντήσει το σημείο 15, σημείο που τέμνεται αγροτικός δρόμος με την ισοϋψή των 20 μ. Κατόπιν ακολουθεί την ισοϋψή των 20 μ. μέχρι το όριο οικισμού στο σημείο 16.

Η περιοχή χαρακτηρίζεται ως προστατευόμενο τοπίο.

II) Περιφερειακή Ζώνη του ΕΘΠΖ. Στη ζώνη αυτή περιλαμβάνονται οι οικισμοί Λιθακιάς, Παντοκράτορα, Λαγανά, Αμπελοκήπων, Καλαμακίου, Άνω και Κάτω Βασιλικού καθώς και εκτός σχεδίου περιοχές αυτών και περιοχές των κοινοτήτων Μουζακίου και Αργασιού:

1. Περιοχή με στοιχεία 01. Περιοχή οικοανάπτυξης των κοινοτήτων Λιθακιάς, Παντοκράτορα, Μουζακίου και ορίζεται νότια από το βόρειο όριο της περιοχής Τ3 και ειδικότερα από τα σημεία 20, 18 και 17. Στη συνέχεια ακολουθώντας βόρεια αρχικά την εθνική οδό Ζακύνθου-Κερίου και κατόπιν τα ανατολικά όρια των οικισμών Λιθακιάς, Παντοκράτορα Μουζακίου, το όριο κατευθύνεται προς τα ανατολικά και νότια ακολουθώντας τα δυτικά όρια του οικισμού Λαγανά έως το σημείο 20 στο οποίο τέμνεται το όριο οικισμού Λαγανά με όριο οικισμού της κοινότητας Λιθακιάς.

Στη περιοχή 01 υπεισέρχεται επίσης και η εκτός σχεδίου χερσαία περιοχή που περιτοιχίζεται από τα όρια οικισμού της κοινότητας Λιθακιάς, καθώς και αντίστοιχη περιοχή που βρίσκεται βόρεια του οικισμού Λαγανά, στην περιοχή «Κόκκαλα».

2. Περιοχή με στοιχεία 02. Περιοχή οικοανάπτυξης των οικισμών Μουζακίου, Αμπελοκήπων, Παντοκράτορα, Καλαμακίου.

Το όριο της περιοχής αυτής ορίζεται ως εξής:

Ξεκινώντας από το σημείο 33α, σημείο επαφής οικισμού Λαγανά με ρέμα κατευθυνόμενο βόρεια κατά μήκος του ανατολικού ορίου του οικισμού Λαγανά ανέρχεται μέχρι το δρόμο Αμπελοκήπων- Μουζακίου τον οποίο ακολουθεί μέχρι το όριο οικισμού Αμπελοκήπων. Κατόπιν ακολουθεί το ανατολικό όριο του οικισμού αυτού μέχρι το δρόμο Ζακύνθου - Αμπελοκήπων τον οποίο ακολουθεί ως τη διασταύρωση με κοινοτικό δρόμο (σημείο 39), κατόπιν ακολουθεί προς ανατολάς τον κοινοτικό δρόμο έως το σημείο 203, συνεχίζει στην ευθεία που συνδέει το σημείο 203 με την άκρη του ρέματος στο σημείο 204. Ακολουθεί την ευθεία που συνδέει το σημείο 204 με το σημείο 205 (γωνία ιδιοκτησιών) Συνεχίζει στην ευθεία που συνδέει το σημείο 205 με την άκρη ρέματος στο σημείο 206. Ακολουθεί το �έμα μέχρι την οδό στο σημείο 207 και στη συνέχεια την οδό μέχρι τη διασταύρωση της σημείο 208. Ακολουθεί την ευθεία που συνδέει το σημείο 208 με το σημείο 209. Συνεχίζει στην ευθεία που συνδέει το σημείο 209 με την ΝΔ γωνία γηπέδου με εγκαταστάσεις του εργοστασίου «EL GRECO» στο σημείο 210, ακολουθεί το όριο του γηπέδου μέχρι την αγροτική οδό στο σημείο 211 και συνεχίζει επί της αγροτικής οδού μέχρι τη συμβολή της με την οδό Ζακύνθου - Καλαμακίου στο σημείο 212. Στη συνέχεια ακολουθεί το ευθύγραμμο τμήμα που ενώνει το σημείο 212 με την τομή του ορίου της κοινότητας Καλαμακίου με την κοινοτική οδό στο σημείο Ε2β και δια της κοινοτικής οδού ανατολικά έως την τομή της με το όριο οικισμού στο σημείο Ε2α. Στη συνέχεια ακολουθεί το δυτικό όριο του οικισμού μέχρι το σημείο 34. Από το σημείο 34 ακολουθεί προς δυτικά το δρόμο Καλαμακίου - Λαγανά έως το σημείο 33Γ και συνεχίζει στο σημείο 33Β. Στη συνέχεια ακολουθεί δυτικά το �έμα μέχρι το σημείο 33Α (σημείο επαφής ορίου οικισμού Λαγανά με �έμα).

3. Περιοχή με στοιχεία 03. Περιοχή οικοανάπτυξης και βρίσκεται ανατολικά οικισμού Καλαμακίου. Το όριο της περιοχής ορίζεται από το σημείο 35, ακολουθεί το δυτικό όριο του οικισμού Καλαμακίου, προς βορρά έως το σημείο που αυτό τέμνει την οδική αρτηρία Ζακύνθου - Καλαμακίου. Στη συνέχεια ακολουθεί προς βορρά την οδική αρτηρία έως τη διακλάδωση με αγροτικό δρόμο στο σημείο 40. Κατόπιν ακολουθεί τον κοινοτικό δρόμο μέχρι τη διακλάδωση του με άλλον αγροτικό δρόμο στο σημείο 41. Στη συνέχεια κατευθύνεται νότια κατά μήκος αγροτικού δρόμου μέχρι το σημείο 37 και τέλος ακολουθεί το βόρειο όριο της περιοχής Τ1 περνώντας από τα σημεία 37, 36 και 35.

4. Περιοχή με στοιχεία 04. Περιοχή οικοανάπτυξης της κοινότητας Βασιλικού. Το όριο της περιοχής ορίζεται από το βόρειο άριστος της περιοχής ΦΓ διερχόμενο από τα σημεία 65α, 66α-73, το βόρειο όριο της περιοχής Φ1 διερχόμενο από τα σημεία 73, 74 - 92, 92α, την ίσαλο γραμμή μεταξύ των σημείων 92α και 146, τα δυτικά όρια της περιοχής Τ2 από τα σημεία 146-93, την ίσαλο γραμμή από το σημείο 93 μέχρι το σημείο τομής της με το κοινό διοικητικό όριο των κοινοτήτων Αργασιού και Βασιλικού και ακολουθεί το παραπάνω κοινό διοικητικό όριο των κοινοτήτων Αργασιού και Βασιλικού μέχρι το σημείο 65α.

5. Περιοχή με στοιχεία Τ1. Περιοχή ελεγχόμενου τουρισμού των κοινοτήτων Καλαμακίου - Αργασιού, ορίζεται δε

από τα σημεία 28, σημείο ρέματος, 33 σημείο όπου τέμνεται ο κοινοτικός δρόμος Λαγανά - Καλαμακίου με ρέμα. Στη συνέχεια το όριο ακολουθεί το ρέμα περνώντας από τα σημεία 33Α, σημείο επαφής ρέματος με όριο οικισμού Λαγανά, 33Β σημείο ρέματος, 33Γ, σημείο δρόμου Καλαμακίου - Λαγανά που απέχει 900μ από το σημείο 33. Στη συνέχεια διέρχεται από το σημείο 34, όπου ο δρόμος Λαγανά - Καλαμακίου συναντά το όριο οικισμού Καλαμακίου. Στη συνέχεια το όριο ακολουθεί το νότιο όριο του οικισμού Καλαμακίου μέχρι το σημείο Ε5. Στη συνέχεια διέρχεται από το σημείο Ε6. Κατόπιν ακολουθεί προς νότο το όριο του οικισμού Καλαμακίου και ανέρχεται μέχρι το σημείο 35 του ορίου οικισμού. Το όριο συνεχίζει περνώντας από την κορυφή Λόφου Γερακίνας (σημείο 36 με υψόμετρο 150,24) διέρχεται από τα σημεία 37 (σημείο διασταύρωσης αγροτικών δρόμων) και σημείο 38 (τομή αγροτικού δρόμου με το διοικητικό όριο Αργασίου - Βασιλικού) και καταλήγει στο σημείο 31 όπως αυτό περιγράφεται παραπάνω.

6. Περιοχή με στοιχεία T2. Περιοχή ελεγχόμενου τουρισμού των κοινοτήτων Άνω και Κάτω Βασιλικού, το όριο δε αυτής διέρχεται από τα σημεία 93, 94, 95-146, στη συνέχεια ακολουθεί την ίσαλο γραμμή μεταξύ των σημείων 146 και 93.

7. Περιοχή με στοιχεία T3. Περιοχή ελεγχόμενου τουρισμού των κοινοτήτων Λιθακιάς - Αγ Σώστη. Το όριο της περιοχής αρχίζει από το σημείο 13 της ισόλου γραμμής μέχρι το σημείο 12. Από το σημείο 12 ακολουθεί προς βορρά την εθνική οδό Ζακύνθου - Κερίου έως τη διασταύρωση με αγροτικό δρόμο στο σημείο 17. Το όριο, κατευθυνόμενο ανατολικά κατά μήκος ρέματος περνάει από την κορυφή Λόφου στο σημείο 18 με υψόμετρο 60,69. Στη συνέχεια το όριο διέρχεται από τα σημεία 17α, 17β, 17γ, 17δ, 18α, β, γ... 18θ, 18ι καταλήγοντας, στο σημείο που το δυτικό όριο του οικισμού Λαγανά τέμνεται με την ίσαλο γραμμή (σημείο 19).

Οι συντεταγμένες των παραπάνω ορόσημων φαίνονται στον παρακάτω πίνακα II.

ΠΙΝΑΚΑΣ ΙΙ

Συντεταγμένες (σύστημα ΕΓΣΑ) ορόσημων των ΕΘΠΖ
και της Περιφερειακής Περιοχής αυτού.

ΟΡΟΣΗΜΑ	ΓΕΩΓΡΑΦΙΚ ΜΗΚΟΣ	ΓΕΩΓΡΑΦΙΚΟ ΠΛΑΤΟΣ
1	221877,73	4171441,91
2	221773,37	4171559,42
3	221381,80	4172115,55
4	221356,26	4172464,43
5	221257,16	4172734,66
6	220946,39	4173003,12
7	220906,00	4173111,22
8	220291,87	4173443,37
9	220169,32	4173734,39
10	219976,44	4174047,81
11	219794,58	4174564,67
12	220893,91	4176803,12
13	221266,61	4176207,96
14	220951,60	4175436,84
15	220630,87	4175611,68
16	220267,35	4175769,02
17	220684,86	4177321,27
17α	220966,94	4177408,66
17β	221047,41	4177416,48
17γ	221193,11	4177489,83
17δ	221277,99	4177520,00
18	221730,31	4177707,95
18α	222108,47	4178159,85
18β	221944,83	4178491,70
18γ	222093,76	4178585,71
18δ	222108,67	4178503,28
18ε	222136,52	4178497,28
18στ	222175,87	4178410,00
18ζ	222406,30	4178608,66
18η	222635,91	4178619,91
18θ	222815,87	4178838,37
18ι	222970,22	4178937,74
19	223268,70	4179107,25
20	223020,87	4179044,78
21	224745,97	4180112,38
22	224741,30	4180319,61
23	225704,08	4180708,72
24	225753,33	4180606,30
25	228463,84	4180893,31
26	228427,66	4180782,38
27	224357,60	4179931,91
28	224316,41	4180279,87
29	225806,14	4181066,63
30	225917,45	4180707,62
30α	226336,00	4180814,19
30β	226341,40	4180862,74
30γ	226631,86	4180920,57
30δ	226668,84	4180874,97
30ε	227309,95	4180991,66
30στ	227439,71	4181071,54
31	228190,96	4181018,93
32	228182,59	4180923,60
33	224311,21	4180441,86
33α	224235,33	4180504,40
33β	224907,43	4181259,34
33γ	225102,23	4180884,47
34	226265,10	4181491,20
35	227303,81	4181560,19
36	227761,97	4181598,15
37	228217,12	4181807,46
38	228385,05	4181671,27
39	225118,16	4184029,52
40	226864,14	4184027,45
41	227106,96	4184029,87
42	229552,92	4179779,68
43	229695,20	4179861,40
44	229638,90	4179829,06
45	229875,14	4179831,17
46	229999,92	4179696,17
47	230221,39	4179693,13
48	230398,72	4179559,42
49	230400,36	4179349,11
50	230407,09	4179250,21

51	231120,26	4178925,64
52	231120,26	4178955,35
53	231115,57	4178970,86
54	231172,93	4179139,16
55	231290,81	4179122,12
56	231589,43	4179078,15
57	231735,61	4179088,65
58	221812,11	4178887,74
59	231808,10	4178840,67
60	233628,98	4177368,16
61	233726,24	4177485,63
62	234029,02	4177457,84
63	234260,16	4177355,92
64	234479,73	4177278,02
65	228805,40	4181274,22
66	229515,53	4180394,47
65α	228704,38	4182113,18
66α	228820,65	4181939,59
67	229112,29	4181906,72
69	229511,67	4181305,52
70	229673,57	4181220,98
71	230011,48	4181100,20
72	230144,73	4181059,01
73	230291,90	4180632,49
74	230499,49	4180493,03
75	230758,19	4180025,74
76	230903,91	4179792,39
77	231052,21	4179641,32
78	231259,78	4179776,58
79	231350,74	4179644,11
80	231695,35	4179440,02
81	231854,74	4179396,74
82	232091,16	4179344,99
83	232564,65	4178953,19
84	232636,65	4178708,14
85	232697,57	417487,60
86	232845,88	4178325,25
87	233081,75	4178112,72
88	233149,03	4177951,04
89	233285,88	4177701,79
90	233477,44	4177705,22
91	233949,77	41777584,34
92	234386,39	4177364,59
92α	234484,27	4177326,28
93	230387,54	4183099,43
94	230266,67	4182341,99
95	230179,99	4182106,5
96	230286,1	4181890,8
97	230432,45	4181817,69
98	230520,25	4181634,9
99	230641	4181569,1
100	230655,63	4181485,01

209	225304,00	4183711,00
210	225486,20	4182636,06
211	225606,67	4182613,05
212	226280,37	4182695,08
E1	226315,22	4182381,66
E2	226513,01	4181992,56
E2α	226667,90	4182758,03
E2β	226312,53	4182579,70
E5	226422,04	4181339,02
E6	226905,32	4181344,82
O1	228590,49	4180908,14
O2	228702,92	4180597,12
O3	229025,19	4180203,18
O4	229099,60	4180091,69
O5	229238,98	4180097,18
O6	229499,50	4180081,63
O7	229767,60	4179850,21
O8	230402,47	4179474,59
O9	231118,06	4179169,70
O10	231743,52	4179039,21
O11	231921,94	4178907,48
O12	232105,57	4178897,45
O13	232374,11	4178733,42
O14	233553,15	4177590,71
O15	233619,26	4177530,64
O16	233752,40	4177573,61
O17	234008,18	4177479,66
Y1	220908,48	4175389,14
Y2	220831,26	4175428,99
Y3	220744,7	4175483,8
Y4	220664,24	4175516,69
Y5	220587,44	4175514,26
Y6	220528,93	4175504,51
Y7	220436,28	4175516,69
Y8	220391,17	4175528,87
Y9	220292,43	4175576,38
Y10	220233,91	4175611,7
Y11	220181,49	4175584,9
Y12	220135,17	4175519,13
Y13	220075,43	4175482,58
Y14	220010,82	4175472,84
Y15	219988,88	4175418,03
Y16	219998,63	4175351,03
Y17	220025,45	4175323,01
Y18	220082,75	4175318,14
Y19	220135,17	4175323,01
Y20	220224,16	4175288,91
Y21	220282,68	4175243,84
Y22	220338,75	4175223,13
Y23	220391,17	4175163,44
Y24	220421,04	4175112,28

209	225304,00	4183711,00
210	225486,20	4182636,06
211	225606,67	4182613,05
212	226280,37	4182695,08
E1	226315,22	4182381,66
E2	226513,01	4181992,56
E2α	226667,90	4182758,03
E2β	226312,53	4182679,70
E5	226422,04	4181339,02
E6	226905,32	4181344,82
O1	228590,49	4180908,14
O2	228702,92	4180597,12
O3	229025,19	4180203,18
O4	229099,60	4180091,69
O5	229238,98	4180097,18
O6	229499,50	4180081,63
O7	229767,60	4179850,21
O8	230402,47	4179474,59
O9	231118,06	4179169,70
O10	231743,52	4179039,21
O11	231921,94	4178907,48
O12	232105,57	4178897,45
O13	232374,11	4178733,42
O14	233553,15	4177590,71
O15	233619,26	4177530,64
O16	233752,40	4177573,61
O17	234008,18	4177479,66
Y1	220908,48	4175389,14
Y2	220831,26	4175428,99
Y3	220744,7	4175483,8
Y4	220664,24	4175516,69
Y5	220587,44	4175514,26
Y6	220528,93	4175504,51
Y7	220436,28	4175516,69
Y8	220391,17	4175528,87
Y9	220292,43	4175576,38
Y10	220233,91	4175611,7
Y11	220181,49	4175584,9
Y12	220135,17	4175519,13
Y13	220075,43	4175482,58
Y14	220010,82	4175472,84
Y15	219988,88	4175418,03
Y16	219998,63	4175351,03
Y17	220025,45	4175323,01
Y18	220082,75	4175318,14
Y19	220135,17	4175323,01
Y20	220224,16	4175288,91
Y21	220282,68	4175243,84
Y22	220338,75	4175223,13
Y23	220391,17	4175163,44
Y24	220421,04	4175112,28
Y25	220471,63	4175079,4
Y26	220539,9	4175081,83
Y27	220626,45	4175103,76
Y28	220758,11	4175109,85
Y29	220787,37	4175137,86
Y30	220836,13	4175132,99
Y31	220839,79	4175094,01

Άρθρο 4

Ειδικότεροι στόχοι διαχείρισης και μέτρα προστασίας των περιοχών του ΕΘΠΖ

Οι ειδικότεροι στόχοι διαχείρισης και τα μέτρα προστασίας αυτού κατά ζώνες και περιοχές είναι:

1. θαλάσσια έκταση. (Περιοχή προστασίας της φύσης).

A. θαλάσσια περιοχή κόλπου Λαγανά (ζώνη Ια).

• Στόχος διαχείρισης είναι η διατήρηση της οικολογικής αξίας της θαλάσσιας περιοχής ως ενδιαιτήματος των απειλούμενων ειδών της θαλάσσιας χελώνας και της μεσογειακής φώκιας, η διατήρηση των υποθαλάσσιων και παράκτιων οικο-συστημάτων, η προστασία, ενίσχυση και ορθολογική διαχείριση των αλιευτικών πόρων.

• Στην ως άνω ζώνη επιτρέπονται μόνο:

1. Η ναυσιπλοία, εκτός από τη διέλευση και αγκυροβολία δεξαμενόπλοιων.

2. Η επαγγελματική αλιεία, εκτός από το υποβρύχιο ψάρεμα και χρήση συρόμενων εργαλείων και κυκλικών δικτύων (μηχανότρατα, πεζότρατα, γρι-γρι κ.λπ.).

Ειδικότεροι όροι άσκησης των ανωτέρω δραστηριοτήτων καθορίζονται με απόφαση του Υπουργού Ναυτιλίας, σύμφωνα με τα αναφερόμενα στον κανονισμό λειτουργίας και διαχείρισης του άρθρου 7 του παρόντος.

3. Η ήπια θαλάσσια αναψυχή κατά τη διάρκεια της ημέρας (π.χ. κολύμβηση, ιστιοσανίδα, καταδύσεις, υποβρύχια φωτογράφιση κ.λπ.).

4. Στις θαλάσσιες περιοχές A, B, Γ της ζώνης Ια εφαρμόζονται οι διατάξεις των 19/1991 (B 585) και 20/1994 (B 548) κανονισμών λιμένος Ζακύνθου και ειδικότερα:

α) Στη θαλάσσια περιοχή A κατά το χρονικό διάστημα από 1ης Μαΐου έως 31 Οκτωβρίου κάθε χρόνου απαγορεύονται:

- Η διέλευση, κίνηση, παραμονή και αγκυροβολία κάθε σκάφους και πλωτού γενικά μέσου ανεξάρτητα από το μέσο πρόωσης του, καθώς και κάθε πλωτού ναυπηγήματος.

- Η αλιεία με κάθε είδος αλιευτικό εργαλείο.

β) Στην θαλάσσια περιοχή B κατά το χρονικό διάστημα από 1ης Μαΐου έως 31 Οκτωβρίου απαγορεύεται:

- Η κίνηση σκαφών και πλωτών γενικά μέσων με ταχύτητα μεγαλύτερη των 6 κόμβων (ναυτ. μιλίων ανά ώρα).

- Η παραμονή και αγκυροβολία κάθε σκάφους και πλωτού γενικά μέσου καθώς και κάθε πλωτού ναυπηγήματος.

Κατ' εξαίρεση δύναται να επιτραπεί, μετά από ειδική άδεια που εκδίδεται από τη Λιμενική Αρχή με τη σύμφωνη γνώμη της αρμόδιας Νομαρχιακής Υπηρεσίας επί θεμάτων ΥΠΕΧΩΔΕ, η παραμονή και αγκυροβολία λέμβων ή πλοιαρίων, που είναι απαραίτητα για τις ανάγκες των κατοίκων της περιοχής ή επαγγελματιών.

Με απόφαση του Νομάρχη είναι δυνατόν να καθορίζεται ο ανώτατος αριθμός παρόμοιων αδειών, οι θέσεις αγκυροβολίας και οι ειδικοί όροι, που διέπουν τις εν λόγω εξαιρέσεις ώστε να εξασφαλίζεται ο απαιτούμενος βαθμός προστασίας της θαλάσσιας χελώνας.

- Η χορήγηση άδειας εκμίσθωσης των θαλασσίων μέσων αναψυχής, των οποίων την κίνηση και κυκλοφορία ρυθμίζει ο υπ' αριθ. 20/1999 Γενικός Κανονισμός Λιμένα (B 444).

Κατ' εξαίρεση, δύναται να χορηγηθεί από την Λιμενική Αρχή, στα πλαίσια των όσων ειδικότερα καθορίζονται με απόφαση του Νομάρχη, άδεια εκμίσθωσης για τα πιο κάτω μη μηχανοκίνητα και δι' ανθρώπινης δύναμης προωθούμενα θαλάσσια μέσα αναψυχής:

- Ιστιοσανίδα (WIND SURFING)

- Κανώ

- Θαλάσσια ποδήλατα και λοιπά παρομοίου τύπου πλωτά μέσα αναψυχής όπως αυτά ορίζονται στον παραπάνω Γενικό Κανονισμό Λιμένα και αφορά στην περιοχή και αριθμό όπως ορίζει η ΚΥΑ 18670/777/29.7.1988 (B 137).

Ο καθορισμός των επί μέρους θέσεων τοποθέτησης των ανωτέρω θαλασσίων μέσων αναψυχής και οι ειδικοί όροι που διέπουν τις εν λόγω εξαιρέσεις ώστε να εξασφαλίζεται ο απαιτούμενος βαθμός προστασίας της θαλάσσιας χελώνας γίνεται με απόφαση του Νομάρχη.

γ) Στη θαλάσσια περιοχή Γ κατά το χρονικό διάστημα 1ης Μαΐου έως 31 Οκτωβρίου κάθε χρόνου απαγορεύεται η κίνηση σκαφών και πλωτών μέσων με ταχύτητα μεγαλύτερη των 6 κόμβων (ναυτ. μίλια την ώρα).

δ) Κατ' εξαίρεση των απαγορεύσεων για τις θαλάσσιες περιοχές A και B είναι δυνατή η χορήγηση από την Λιμενική Αρχή, με τη σύμφωνη γνώμη της αρμόδιας Νομαρχιακής Υπηρεσίας επί θεμάτων ΥΠΕΧΩΔΕ άδειας διέλευσης παραμονής και αγκυροβολίας, σε συγκεκριμένα σκάφη για διεξαγωγή επιστημονικών ερευνών. Σε περίπτωση ανωτέρας βίας, πυρόσβεσης και παροχής βοήθειας σε κινδυνεύοντα πρόσωπα και σκάφη, όταν δεν είναι δυνατή η λήψη άδειας, επιτρέπεται η διέλευση και παραμονή σκαφών και χωρίς την άδεια της προηγούμενης παραγράφου, υπό την προϋπόθεση την εκ των υστέρων ενημέρωση της Λιμενικής Αρχής όταν τούτο κατ' αρχήν δεν είναι δυνατόν.

ε) Με μέριμνα της αρμόδιας Νομαρχιακής Υπηρεσίας επί θεμάτων ΥΠΕΧΩΔΕ, σε συνεργασία με τις καθ' ύλην συναρμόδιες Υπηρεσίες, είναι δυνατή η πόντση κατάλληλων σημαντήρων χρώματος και προδιαγραφών, όπως ορίζονται από τους Διεθνείς Κανονισμούς του ΓΕΝ/Υ.Υ για τη σήμανση των θαλάσσιων περιοχών A, B και Γ, κυρίως δε της περιοχής A.

B. θαλάσσια περιοχή νήσων Στροφάδων (ζώνη Ιβ).

• Στόχος διαχείρισης είναι η προστασία του θαλάσσιου οικοσυστήματος και ειδικότερα του ενδιαιτήματος της μεσογειακής φώκιας, η διατήρηση των υποθαλάσσιων και παράκτιων οικοσυστημάτων, η προστασία και ενίσχυση των αλιευτικών πόρων.

• Στην ως άνω περιοχή επιτρέπονται μόνο η ναυσιπλοία, η επαγγελματική και αλιεία και η ήπια θαλάσσια αναψυχή, με τους όρους που αναφέρονται για τη θαλάσσια ζώνη Ια.

Γ. Στην περιοχή των ζωνών Ια και Ιβ απαγορεύεται η υδατοκαλλιέργεια οιασδήποτε μορφής.

II. Χερσαία έκταση

1. Περιοχή με στοιχεία A1. (Περιοχή απολύτου προστασίας)

• Στόχος διαχείρισης είναι η διασφάλιση της σημαντι-

κότερης παραλίας ωτοκίας της θαλάσσιας χελώνας *Caretta caretta* στη Μεσόγειο και του περιβάλλοντος αυτήν χώρου.

Στην περιοχή αυτή:

α) Επιτρέπεται μόνο η επιστημονική έρευνα, η συστηματική παρακολούθηση οικολογικών παραμέτρων και η εκτέλεση ειδικών διαχειριστικών έργων και μέτρων που αποσκοπούν στη διατήρηση των ειδών και των διαιτημάτων της περιοχής.

β) Για την εξυπηρέτηση των επιτρεπομένων δραστηριοτήτων, καθώς και για τη φύλαξη και επόπτευση του χώρου επιτρέπεται η εγκατάσταση μη μόνιμης ελαφράς υποδομής (φυλάκια, πινακίδες, σκηνή, επιστημονικός εξοπλισμός) σε κατάλληλα σημεία, βάσει τεκμηριωμένης μελέτης που εγκρίνεται ή/και συντάσσεται από τον με το άρθρο 9 του παρόντος συνιστώμενο οργανισμό Εθνικού θαλάσσιου Πάρκου Ζακύνθου, και μετά από έκδοση σχετικών αδειών από τη Δ/νση Πολεοδομίας και Περιβάλλοντος Νομαρχιακής Αυτοδιοίκησης Ζακύνθου.

γ) Η πρόσβαση και παραμονή ατόμων επιτρέπεται μόνο για την εκτέλεση επιτρεπομένων δραστηριοτήτων, μετά από άδεια που εκδίδεται από τον οργανισμό του ΕΘΠΖ.

2. Περιοχή με στοιχεία Α2. (Περιοχή προστασίας της φύσης).

• Στόχος διαχείρισης είναι η διασφάλιση της ιδιαίτερα σημαντικής πυκνότητας φωλεοποίησης της θαλάσσιας χελώνας *Caretta caretta* και των θινών στο Μαραθωνήσι, η διατήρηση του φυσικού περιβάλλοντος των δύο νησίδων ως φυσικού ενδιαφέροντος χαρακτηριστικής μεσογειακής βλάστησης, ενδημικής χλωρίδας, απειλούμενων ειδών ορνιθοπανίδας, καθώς και ως καταφυγίου της μεσογειακής φώκιας.

• Επιτρέπονται οι δραστηριότητες που αναφέρονται στην περιοχή Α1 (παρ. 1α,β,γ) και επιπλέον:

α) Η καλλιέργεια του υφιστάμενου αγροτεμαχίου, στο Μαραθωνήσι.

β) Η εκτέλεση εργασιών συντήρησης και ανάδειξης του Ιερού Ναού στο Μαραθωνήσι, μετά από άδεια της αρμόδιας υπηρεσίας Ν.Α. Ζακύνθου.

γ) Η ημερησία ήπια αναψυχή και η περιβαλλοντική ενημέρωση του κοινού, μόνο με οργανωμένες επισκέψεις συγκεκριμένου αριθμού επισκεπτών, μετά από άδεια του οργανισμού του ΕΘΠΖ.

δ) Η εκτέλεση εργασιών συντήρησης των υφιστάμενων υποδομών (π.χ. θέση πρόσδεσης σκαφών, μονοπάτια διέλευσης) μετά από άδεια του οργανισμού του ΕΘΠΖ.

ε) Η εκτέλεση έργων ερμηνείας περιβάλλοντος και της απολύτως απαραίτητης ελαφράς υποδομής στήριξης αυτών (πινακίδες, αποχωρητήρια, περίπτερα, στέγαστρα), καθώς και δασοτεχνικών και αντιπυρικών έργων που προβλέπονται από τα άρθρα 15, 46, 42 και 48 του Ν. 998/1979 και του Π.Δ. 437/1981 και έργα ανανέωσης δασών και αναδάσωσης που προβλέπονται από τα άρθρα 227-233 του Ν.Δ. 86/1969 μετά από σύνταξη Μ. Π. Ε., τύπου Α σύμφωνα με τις διατάξεις της ΚΥΑ 69269/1990 (Β 678). Δεν επιτρέπεται η εκτέλεση έργων δασικής οδοποιίας.

στ) Οι επιτρεπόμενες δια των προηγουμένων διατάξεων των περιπτώσεων 2β, 2δ και 2ε εργασίες, δέον να εκτελούνται εκτός της περιόδου αναπαραγωγής της θαλάσσιας χελώνας.

3. Περιοχή με στοιχεία Α3. (Περιοχή προστασίας της φύσης).

• Στόχος διαχείρισης είναι η διατήρηση του φυσικού περιβάλλοντος των δύο νησίδων ως φυσικών ενδιαφερόμετων χαρακτηριστικής μεσογειακής βλάστησης, ως μεταναστευτικού σταθμού της ορνιθοπανίδας και φυσικού καταφυγίου της μεσογειακής φώκιας.

• Επιτρέπονται οι δραστηριότητες που αναφέρονται στην περιοχή Α1, (παρ. 1α,β) και επιπλέον:

α) Η καλλιέργεια των νομίμως υφιστάμενων γεωργικών εκτάσεων, σύμφωνα με τους κανόνες της βιολογικής γεωργίας.

β) Η διατήρηση οικόσιτων ζώων σε περιφραγμένες εκτάσεις, μετά από έγκριση σχετικής μελέτης από τις αρμόδιες υπηρεσίες της Ν.Α. Ζακύνθου και τον οργανισμό ΕΘΠΖ. Δεν επιτρέπεται η εγκατάσταση κτηνοτροφικών μονάδων.

γ) Η εκτέλεση εργασιών συντήρησης και ανάδειξης της ιστορικής και πολιτιστικής κληρονομιάς (επισκευή, συντήρηση υφιστάμενων κτιρίων και συντήρηση οδών πρόσβασης), μετά από άδεια της αρμόδιας υπηρεσίας Ν.Α. Ζακύνθου.

δ) Η ημερησία ήπια αναψυχή και η περιβαλλοντική ενημέρωση του κοινού, όπως αναφέρεται στην περιοχή Α2 (παρ. 2γ).

ε) Η εκτέλεση έργων ερμηνείας περιβάλλοντος, διάδειξης νέων μονοπατιών και λοιπών έργων, όπως αναφέρονται στην περιοχή Α2 (παρ. 2ε).

4. Περιοχή με στοιχεία Π1. (Περιοχή προστασίας της φύσης).

• Στόχος διαχείρισης είναι η διατήρηση του βιότοπου αναπαραγωγής της θαλάσσιας χελώνας *Caretta caretta* και της φυσικότητας του περιβάλλοντος την παραλία χώρου.

• Επιτρέπονται οι δραστηριότητες που αναφέρονται στην περιοχή Α1 (παρ. 1α,β) και επιπλέον:

α) Η καλλιέργεια υφιστάμενων γεωργικών εκτάσεων όπως αναφέρεται στην περιοχή Α3 (παρ. 3α).

β) Η ημερησία ήπια αναψυχή και η περιβαλλοντική ενημέρωση του κοινού, που ειδικά κατά την περίοδο Μαΐου-Οκτωβρίου κάθε έτους γίνεται μεταξύ των ωρών 7.00 και 19.00. Ο αριθμός των επισκεπτών κατά την ίδια περίοδο κάθε έτους δεν μπορεί να υπερβαίνει τα 100 άτομα σε κάθε συγκεκριμένη στιγμή.

γ) Η εκτέλεση έργων ερμηνείας περιβάλλοντος, όπως αναφέρονται στην περιοχή Α2 (παρ. 2ε), κατόπιν σύνταξης σχετικής ΜΠΕ τύπου Α σύμφωνα με τις διατάξεις της ΚΥΑ 69269/1990 με βάση τη χωρητικότητα.

5. Περιοχή με στοιχεία Π2. (Περιοχή προστασίας της φύσης).

• Στόχος διαχείρισης είναι η διατήρηση του βιοτόπου αναπαραγωγής της θαλάσσιας χελώνας, η προστασία

των φυσικών σχηματισμών και η διατήρηση της αισθητικής αξίας του τοπίου.

- Επιτρέπονται οι δραστηριότητες που αναφέρονται στην περιοχή Α1 (παρ. 1α, β) και επιπλέον.

α) Η ημερήσια ήπια αναψυχή και η περιβαλλοντική ενημέρωση του κοινού που ειδικά κατά την περίοδο Μαΐου - Οκτωβρίου κάθε έτους γίνεται μεταξύ των ωρών 7.00 και 19.00. Ο αριθμός των επισκεπτών κατά την ίδια περίοδο δεν μπορεί να υπερβαίνει τα 350 άτομα σε κάθε χρονική στιγμή.

β) Η τοποθέτηση μέχρι 60 ομπρελλών και 120 καθισμάτων επί του αιγιαλού σε απόσταση 3-5 μέτρων από το κύμα των οποίων επιβάλλεται η απομάκρυνσή τους μετά τη δύση του ηλίου. Οι χώροι τοποθέτησης των ανωτέρω και οι χώροι φύλαξης των κατά τη νύχτα, καθώς και τα χαρακτηριστικά των ομπρελλών καθορίζονται από τον οργανισμό του ΕΘΠΖ.

γ) Η εκτέλεση έργων ερμηνείας περιβάλλοντος, όπως αναφέρονται στην περιοχή Α2 (παρ.2ε).

6. Περιοχή με στοιχεία Π3. (Περιοχή προστασίας της φύσης).

- Στόχος διαχείρισης είναι η διατήρηση του βιοτόπου αναπαραγωγής της θαλάσσιας χελώνας και των φυσικών σχηματισμών των αμμοθινών.

- Επιτρέπονται οι δραστηριότητες που αναφέρονται στην περιοχή Α1 (παρ. 1α, β) και επιπλέον.

α) Η ημερήσια ήπια αναψυχή και η περιβαλλοντική ενημέρωση του κοινού, που ειδικά κατά την περίοδο Μαΐου - Οκτωβρίου κάθε έτους γίνεται μεταξύ των ωρών 7.00 και 19.00.

β) Ο καθαρισμός της παραλίας και η αποκομιδή απορριμμάτων από την παραλία και τους αμμόλοφους. Μηχανικά μέσα καθαρισμού ελαφρού τύπου είναι δυνατόν να χρησιμοποιηθούν μόνο στην παραλία, εκτός της περιόδου από 1 Μαΐου έως 30 Οκτωβρίου κάθε έτους.

γ) Η συντήρηση και ο έλεγχος της πρόσβασης, η διαμόρφωση του χώρου και εγκαταστάσεις σχετικά με την περιβαλλοντική ενημέρωση και την διαμόρφωση προστατευτικής ζώνης πρασίνου, και η απολύτως απαραίτητη ελαφρά υποδομή στήριξης αυτών (πινακίδες, αποχωρητήρια, περίπτερα, στέγαστρα) σε κατάλληλες θέσεις εκτός της αμμώδους παραλίας και των αμμοθινών. Επιτρέπεται η εγκατάσταση σε κατάλληλη θέση και εκτός αμμώδους παραλίας Σταθμού Ενημέρωσης εμβαδού μέχρι 15 τ.μ. συνολικά.

δ) Η τοποθέτηση μέχρι 150 ομπρελλών και 300 καθισμάτων επί του αιγιαλού σε απόσταση 3-5 μέτρων από το κύμα έως ότου διαμορφωθεί η προστατευτική ζώνη πρασίνου του προηγούμενου εδαφίου γ των οποίων επιβάλλεται η απομάκρυνση τους μετά τη δύση του ηλίου. Οι χώροι τοποθέτησης των ανωτέρω και οι χώροι φύλαξης των κατά τη νύχτα, καθώς και τα χαρακτηριστικά των ομπρελλών καθορίζονται από τον οργανισμό του ΕΘΠΖ.

7. Περιοχές με στοιχεία Υ και Υ'. (Περιοχή προστασίας της φύσης).

- Στόχος διαχείρισης είναι η διατήρηση του φυσικού

σχηματισμού του έλους Κερίου ως ενδιαίτηματος απειλούμενων και μεταναστευτικών ειδών ορνιθοπανίδας και ενδημικών ειδών χλωρίδας.

- Επιτρέπονται οι δραστηριότητες που αναφέρονται στην περιοχή Α1 (παρ. 1α,β) και επιπλέον :

α) Η καλλιέργεια υφιστάμενων γεωργικών εκτάσεων, όπως αναφέρεται στην περιοχή Α3, (παρ.3α).

β) Η περιβαλλοντική ενημέρωση του κοινού και η εγκατάσταση ελαφράς υποδομής (φυλάκιο, πινακίδες, τέντα, εξοπλισμός και μέσα συστηματικής παρακολούθησης και έρευνας) σε κατάλληλα σημεία, μετά από σύνταξη Μ.Π.Ε. τύπου Α, σύμφωνα με τις διατάξεις της ΚΥΑ 69269/1990.

γ) Ο χειρονακτικός καθαρισμός της περιοχής προστασίας Υ.

δ) Εργασίες για την αναβάθμιση του λιμένα του Κερίου, μετά από σύνταξη ΜΠΕ τύπου Α, σύμφωνα με τις διατάξεις της προαναφερόμενης απόφασης.

8. Περιοχές με στοιχεία Φ1 και Φ1' (Προστατευόμενα τοπία).

- Στόχος διαχείρισης είναι η διατήρηση των φυσικών χαρακτηριστικών και του τοπίου και η διασφάλιση των προϋποθέσεων προστασίας των παραλίων ωτοκίας της θαλάσσιας χελώνας στις περιοχές Α1, Π1, Π2 και της προστασίας της ακτής.

Α. Επιτρέπονται οι δραστηριότητες που αναφέρονται στην περιοχή Α1 (παρ. 1) και επιπλέον:

α) Η καλλιέργεια των νομίμως υφιστάμενων γεωργικών εκτάσεων όπως αναφέρεται στην περιοχή Α3, (παρ. 3α).

β) Η μελισσοκομία.

γ) Η βόσκηση οικόσιτων ζώων μόνο ως μέτρο διαχείρισης της φυσικής βλάστησης, μετά από έγκριση σχετικής μελέτης από τις αρμόδιες υπηρεσίες της Ν.Α. Ζακύνθου και τον οργανισμό του ΕΘΠΖ. Δεν επιτρέπεται η εγκατάσταση κτηνοτροφικών μονάδων.

δ) Η περιβαλλοντική ενημέρωση του κοινού και η εγκατάσταση σχετικής υποδομής, όπως αναφέρεται στις περιοχές Υ-Υ' (παρ.7β).

ε) Η διάνοιξη νέων μονοπατιών και η εκτέλεση δασοτεχνικών αντιπυρικών έργων και λοιπών έργων όπως αναφέρεται στην περιοχή Α2 (παρ.2ε).

στ) Η ανέγερση κατοικίας, γεωργικών αποθηκών και αντλητικών εγκαταστάσεων στις μη δασικές εκτάσεις.

Β. Το κατώτατο όριο κατάτμησης και αρτιότητας των παραπάνω περιοχών καθορίζεται ως εξής:

α) Κατώτατο όριο κατάτμησης και αρτιότητας των γηπέδων της περιοχής Φ1 20.000τ.μ. Κατ' εξαίρεση θεωρούνται άρτια και οικοδομήσιμα τα γήπεδα τα οποία στις 31-5-1985 ημερομηνία δημοσίευσης του από 24.5.1985 Π.Δ/τος (Δ 270) είχαν εμβαδόν 10.000 τ.μ.

β) Κατώτατο όριο κατάτμησης και αρτιότητας των γηπέδων της περιοχής Φ1' 8.000 τ.μ.

Γ. Οι όροι και οι περιορισμοί δόμησης των γηπέδων καθορίζονται ως εξής:

α. Για κατοικία

- Μέγιστη συνολική επιτρεπόμενη επιφάνεια των κτιρίων στην περιοχή Φ1: 120 τ.μ.

• Μέγιστη συνολική επιτρεπόμενη επιφάνεια των κτιρίων στην περιοχή Φ1':200 τ.μ.

• Μέγιστο επιτρεπόμενο ύψος των κτιρίων 4μ. από την επιφάνεια του εδάφους, μετρούμενο από οποιοδήποτε σημείο της οικοδομής.

β. Για τις γεωργικές αποθήκες και τις αντλητικές εγκαταστάσεις.

• Μέγιστη συνολική επιτρεπόμενη επιφάνεια κτιρίων 25 τ.μ.

• Μέγιστο επιτρεπόμενο ύψος των κτιρίων 2,5μ. από την επιφάνεια του εδάφους, μετρούμενο από οποιοδήποτε σημείο της οικοδομής.

γ. Για τους λοιπούς όρους και περιορισμούς δόμησης εφαρμόζονται οι διατάξεις του από 24.5.1985 Π.Δ/τος-(Δ 270) όπως ισχύει.

Ως ελάχιστη απόσταση των ανεγειρόμενων κτιρίων από την ακτογραμμή καθορίζεται η τεθλασμένη γραμμή που διέρχεται από τα σημεία 31,01,02,03-07,45-48,08,09,54-57,010-017,65,64 όπως φαίνονται στα διαγράμματα του άρθρου 2.

Ως ελάχιστη απόσταση των ανεγειρόμενων κτιρίων από το όριο των περιοχών Φ1 και Φ1' με την περιοχή Ο4 (κορυφογραμμή) ορίζονται τα 100 μ.

Κατ'εξάιρεση επιτρέπεται η εγκατάσταση βιολογικού σταθμού επιστημονικής έρευνας και κέντρου για την πληροφόρηση του κοινού εμβαδού μέχρι 120 τ.μ.

9. Περιοχή με στοιχεία Φ2. (Προστατευόμενα τοπία).

• Στόχος διαχείρισης είναι η διατήρηση των φυσικών χαρακτηριστικών και του τοπίου και των αμμοθινών και η διασφάλιση των προϋποθέσεων προστασίας των παραλίων ωτοκίας της θαλάσσιας χελώνας στην περιοχή Π3 και η διαφύλαξη του φυσικού περιβάλλοντος για την αναψυχή των επισκεπτών.

• Επιτρέπονται οι δραστηριότητες που αναφέρονται στην περιοχή Α1 (παρ. 1α, β) και επιπλέον:

α) Η περιβαλλοντική ενημέρωση και η εγκατάσταση ελαφράς υποδομής (φυλάκια, πινακίδες, τέντα, εξοπλισμός και μέσα συστηματικής παρακολούθησης και έρευνας) σε κατάλληλα σημεία, μετά από σύνταξη Μ.Π.Ε., τύπου Α, σύμφωνα με τις διατάξεις της ΚΥΑ 69269/ 1990.

β) Η ανέγερση κατοικίας με κατώτατο όριο κατάτμησης και αρτιότητας 40.000 τ.μ. και μέγιστη συνολική επιτρεπόμενη επιφάνεια κτιρίων 60 τ.μ. Το μέγιστο επιτρεπόμενο ύψος αυτών ορίζεται σε 4 μ. από την επιφάνεια του εδάφους μετρούμενο από οποιοδήποτε σημείο της οικοδομής.

γ) Κατ'εξάιρεση επιτρέπεται η ανέγερση κτιρίου εμβαδού μέχρι 60 τμ και εκτός της αμμώδους παραλίας και των θινών για την πληροφόρηση του κοινού στο πλαίσιο λειτουργίας του ΕΘΠΖ.

δ) Στην ως άνω περιοχή επιβάλλεται η λήψη μέτρων για τον περιορισμό της ηχορύπανσης, φωτορύπανσης και της πρόσβασης μηχανοκινήτων μέσων προς την ακτή μετά την δύση του ηλίου, τα οποία καθορίζονται με απόφαση του οργανισμού του ΕΘΠΖ.

10. Περιοχή με στοιχεία Φ3 (Προστατευόμενα τοπία).

• Στόχος διαχείρισης είναι η διατήρηση των αξιόλογων χαρακτηριστικών της φύσης και του τοπίου και η προστασία των παράκτιων οικοσυστημάτων.

• Επιτρέπονται οι δραστηριότητες που αναφέρονται στην περιοχή Α1 (παρ. 1α) και επιπλέον:

α) Η καλλιέργεια υφιστάμενων γεωργικών εκτάσεων όπως αναφέρεται στην περιοχή Α3, παρ. 3α).

β) Η μελισσοκομία.

γ) Η βόσκηση οικόσιτων ζώων όπως αναφέρεται στις περιοχές Φ1 και Φ1' (παρ.8γ).

δ) Η περιβαλλοντική ενημέρωση του κοινού και η εγκατάσταση σχετικής υποδομής, όπως αναφέρεται στις περιοχές Υ-Υ' (παρ.7β).

ε) Η διάνοιξη νέων μονοπατιών και η εκτέλεση δασοτεχνικών και λοιπών έργων, όπως αναφέρεται στην περιοχή Α2 (παρ. 2ε).

στ) Η ανέγερση κατοικίας, στις μη δασικές εκτάσεις με τους εξής όρους και περιορισμούς δόμησης:

- Κατώτατο όριο κατάτμησης και αρτιότητας των γηπέδων 8.000 τ.μ. Κατ'εξάιρεση θεωρούνται άρτια και οικοδομήσιμα τα γήπεδα που στις 31.5.1985 Π.Δ. ημερομηνία δημοσίευσης του από 24.5.1985 Π. Δ/τος (Δ 270) είχαν ελάχιστο εμβαδόν 4.000 τ.μ.

- Μέγιστη συνολική επιτρεπόμενη επιφάνεια κτιρίων 200 τ.μ.

- Μέγιστο επιτρεπόμενο ύψος κτιρίων 5 μ. από την επιφάνεια του εδάφους, μετρούμενο από οποιοδήποτε σημείο της οικοδομής.

- Η ελάχιστη απόσταση των κτισμάτων από την ίσαλο γραμμή ορίζεται σε 100 μ.

ζ) Για την εκτέλεση οποιοδήποτε έργου στην παραπάνω περιοχή απαραίτητη προϋπόθεση είναι η οριοθεσία των χειμάρρων.

Άρθρο 5

Όροι και περιορισμοί στην Περιφερειακή Ζώνη του ΕΘΠΖ

I. Στόχος διαχείρισης

Οι όροι και περιορισμοί έχουν στόχο τη διασφάλιση των προϋποθέσεων για την προστασία των γειτονικών περιοχών του ΕΘΠΖ και την προστασία του φυσικού και αγροτικού τοπίου της Περιφερειακής Ζώνης του ΕΘΠΖ. Ειδικότεροι στόχοι διαχείρισης είναι η διατήρηση και ενίσχυση των πολιτιστικών αξιών, η ανάπτυξη ήπιου τουρισμού και οικότουρισμού, η αναβάθμιση των παραλιακών οικισμών και η τήρηση υψηλών σταθερών περιβάλλοντος.

II. Ειδικότερα στις περιοχές της Περιφερειακής Ζώνης καθορίζονται χρήσεις γης και όροι και περιορισμοί δόμησης όπως παρακάτω :

1. Περιοχές με στοιχεία 01,02,03,04 (περιοχές οικοανάπτυξης):

α) Στις περιοχές αυτές, επιτρέπεται η ανέγερση κατοικίας, γεωργικών, αποθηκών, αντλητικών εγκαταστάσεων, θερμοκηπίων, υδατοδεξαμενών κατασκευαζόμενων επί του εδάφους, χώρων συνάθροισης κοινού και εν γένει πολιτιστικών λειτουργιών, στεγαστρών και ποτιστρών ζώων σύμφωνα με τις προδιαγραφές του Υπουργείου Γεωργίας, φρεάτων καθώς και μεταποιητικών μονάδων συνα-

φών με την παραγωγή του πρωτογενούς τομέα (ελαιουργεία, ξυλουργεία, σιδηρουργεία, μεταποιητικές μονάδες συσκευασίας τοπικών αγροτικών προϊόντων), εγκαταστάσεων παιδότοπων και αθλητικών εγκαταστάσεων.

Επιτρέπεται επίσης η κτηνοτροφία αιγοπροβάτων και βοοειδών με την έννοια της ελεύθερης βοσκής, σε λιβαδικές και λιβαδοπονικές εκτάσεις συμφωνά με τις κείμενες διατάξεις.

β) Το κατώτατο όριο κατάτμησης και αρτιότητας των γηπέδων ορίζεται σε 4.000τ.μ

γ) Για τις γεωργικές αποθήκες και τις αντλητικές εγκαταστάσεις ορίζεται ως μέγιστη συνολική επιφάνεια κτιρίων τα 50τμ με ύψος κτιρίου 2,5 μ (συμπεριλαμβανομένης της στέγης) από την επιφάνεια του εδάφους μετρούμενο από οποιοδήποτε σημείο της οικοδομής.

δ) Τα κτίρια για όλες τις επιτρεπόμενες χρήσεις εκτός κατοικίας, τοποθετούνται σε απόσταση 100μ από το όριο των περιοχών του ΕΘΠΖ καθώς και της περιοχής Τ1.

ε) Όσον αφορά τις μεταποιητικές μονάδες επιτρέπονται μόνον έργα και δραστηριότητες που κατατάσσονται στην Α κατηγορία όπως ορίζεται από το άρθρο 4 της ΚΥΑ 69269/5387/24.10.1990 και ειδικότερα της Ομάδας ΙΙ, παρ. 1 α,β,γ,δ παρ. 7 β,γ παρ. 10 β (στους οικισμούς Καλαμακίου και Βασιλικού), δ(επέκταση υπάρχοντος), ε,στ παρ. 11 γ.

δ) Επίσης επιτρέπονται έργα και δραστηριότητες που κατατάσσονται στην Β κατηγορία όπως ορίζονται από το άρθρο 5 της παραπάνω ΚΥΑ.

Για την εγκατάσταση των ανωτέρω έργων και δραστηριοτήτων της Α' κατηγορίας απαιτείται η τήρηση της διαδικασίας προέγκρισης χωροθέτησης και για τα έργα και δραστηριότητες της Β κατηγορίας έγκριση περιβαλλοντικών όρων.

Για τους λοιπούς όρους και περιορισμούς δόμησης εφαρμόζονται ανάλογα με τη χρήση, οι διατάξεις των από 6.10.1978 (Δ' 538) και 24.5.1985 (Δ' 270) Π.Δ/των όπως ισχύουν.

2. Περιοχή με στοιχεία Τ1 (περιοχή ελεγχόμενου τουρισμού)

α) Στην περιοχή αυτή επιτρέπεται η ανέγερση κατοικιών, τουριστικών και κοινωφελών εγκαταστάσεων.

β) Το κατώτατο όριο κατάτμησης και αρτιότητας των γηπέδων ορίζεται σε 10.000 τ.μ. Κατά παρέκκλιση του προηγούμενου εδαφίου θεωρούνται άρτια και οικοδομήσιμα τα γήπεδα εφόσον έχουν τα ελάχιστα όρια αρτιότητας κατά τις αντίστοιχες ημερομηνίες όπως ορίζονται από τις διατάξεις της παραγράφου 2 του άρθρου 1 του από 24.5.1985 Π.Δ/τος (Δ' 270).

γ) Οι όροι και περιορισμοί δόμησης ορίζονται ως εξής:

- Για τις τουριστικές εγκαταστάσεις:
- Μέγιστη συνολική επιφάνεια εκμετάλλευσης 2.000 τ.μ.
- Μέγιστη πυκνότητα 15 κλίνες ανά στρέμμα.
- Γήπεδα των οποίων τμήμα τους εμπίπτει και στη ζώνη Φ2, εφόσον το τμήμα αυτό είναι μικρότερο ή ίσο με 1.000τ.μ. οικοδομούνται με τους όρους και περιορισμούς δόμησης της ανωτέρω περιοχής Τ1. Το παραπάνω τμήμα λαμβάνεται υπ'όψη για τον υπολογισμό της αρτιότητας

του γηπέδου και τα κτίσματα ανεγείρονται υποχρεωτικά στο τμήμα της περιοχής Τ1.

• Οι εισοδοί των τουριστικών εγκαταστάσεων και οι ανοιχτοί υπαίθριοι χώροι αυτών δεν επιτρέπεται να βλέπουν προς την πλευρά της θάλασσας.

• Δεν επιτρέπεται η τοποθέτηση φωτεινών ή φωτιζόμενων επιγραφών και διαφημίσεων.

• Μέγιστο επιτρεπόμενο ύψος των κτιρίων 7 μ. από την επιφάνεια του εδάφους μετρούμενο από οποιοδήποτε σημείο της οικοδομής.

• Για τους λοιπούς όρους και περιορισμούς δόμησης εφαρμόζονται οι διατάξεις των από 6.10.1978 (Δ' 538) και 24.5.1985 (Δ' 270) Π.Δ/των όπως ισχύουν,

- Για τις κατοικίες έχουν εφαρμογή οι διατάξεις του άρθρου 6 του από 24.5.1985 Π.Δ/τος όπως ισχύει.

• Για την ανέγερση κτιρίων δημοσίων ή δημοτικών σκοπών και κτιρίων κοινής ωφέλειας απαιτείται η έγκριση τοπικού ρυμοτομικού σχεδίου σύμφωνα με τις διατάξεις του άρθρου 26 του Ν. 1337/1983 (Α 33) όπως ισχύει.

3. Περιοχή με στοιχεία Τ2 (Περιοχή ελεγχόμενου τουρισμού).

α) Στην περιοχή αυτή επιτρέπεται η ανέγερση κατοικίας, τουριστικών επιπλωμένων επαύλεων και κατοικιών, αποθηκών, υδατοδεξαμενών, θερμοκηπίων, εμπορικών καταστημάτων, εστιατορίων, αναψυκτηρίων, κτιρίων κοινής ωφέλειας, τουριστικών εγκαταστάσεων, πολιτιστικών κτιρίων και εν γένει πολιτιστικών εγκαταστάσεων, πρατηρίων βενζίνης αθλητικών εγκαταστάσεων και κέντρων αναψυχής.

β) Το κατώτατο όριο κατάτμησης και αρτιότητας των γηπέδων ορίζεται σε 4.000τ.μ.

Για τις οργανωμένες τουριστικές κατασκηνώσεις το κατώτατο όριο κατάτμησης και αρτιότητας ορίζεται σε 8.000 τ.μ.

γ) Οι όροι και περιορισμοί δόμησης ορίζονται ως εξής:

- Για τις κατοικίες, τις αποθήκες και τα κέντρα αναψυχής:

• Μέγιστη επιτρεπόμενη συνολική επιφάνεια ορόφων κτιρίου 200 τ.μ.

- Για τις τουριστικές εγκαταστάσεις:

• Συντελεστής Δόμησης 0,15

- Για τις τουριστικές επιπλωμένες επαύλεις και κατοικίες εφαρμόζονται οι διατάξεις του άρθρου 6 του από 24.5.1985 Π. Δ/τος (Δ' 270).

δ) Τα ανεγερθησόμενα κτίρια κατοικίας και τουριστικών εγκαταστάσεων πρέπει να απέχουν από την ίσαλο γραμμή 50 μ. τουλάχιστον.

ε) Για τους λοιπούς όρους και περιορισμούς δόμησης εφαρμόζονται κατά χρήση οι διατάξεις των από 6.10.1978 (Δ' 538) και 24.5.1985 (Δ' 270) Π. Δ/των, όπως ισχύουν.

στ) Για την ανέγερση κτιρίων δημοσίων ή δημοτικών σκοπών και κτιρίων κοινής ωφέλειας απαιτείται η έγκριση τοπικού ρυμοτομικού σχεδίου σύμφωνα με τις διατάξεις του άρθρου 26 του Ν. 1337/1983 (Α 33).

4. Περιοχή με στοιχεία Τ3 (περιοχή ελεγχόμενου τουρισμού).

Στην περιοχή αυτή επιτρέπονται οι χρήσεις που αναφέρονται στην περιοχή Τ2 με τους ίδιους όρους και περιορισμούς δόμησης και επί πλέον.

Οι είσοδοι των τουριστικών εγκαταστάσεων και οι ανοικτοί υπαίθριοι χώροι αυτών δεν επιτρέπεται να βλέπουν προς την πλευρά της θάλασσας.

- Δεν επιτρέπεται η τοποθέτηση φωτεινών ή φωτιζόμενων επιγραφών και διαφημίσεων.

- Μέγιστο επιτρεπόμενο ύψος των κτιρίων 7 μ. από την επιφάνεια του εδάφους μετρούμενο από οποιοδήποτε σημείο της οικοδομής.

- Επιτρέπεται η αναβάθμιση του λιμενίσκου Αγ.Σώστη, καθώς επίσης και η εγκατάσταση λιμενικού σταθμού του λιμεναρχείου Ζακύνθου.

Άρθρο 6

Γενικές διατάξεις

Ι. Σε όλες τις περιοχές του ΕΘΠΖ:

α) Απαγορεύεται η χρήση μηχανοκίνητων οχημάτων και δικύκλων επί των αμμωδών παραλίων καθώς και η χρήση ζωήλατων οχημάτων ή ζώων ως μεταφορικών μέσων ή ως μέσων αναψυχής στον ίδιο χώρο.

β) Επιτρέπεται η συντήρηση του υφιστάμενου οδικού δικτύου. Δεν επιτρέπεται η διάνοιξη νέων δρόμων.

γ) Επιτρέπεται η συντήρηση των υφιστάμενων υποδομών ελλιμενισμού (Κερί, Αγ.Σώστης, Στροφάδια) μετά από σύνταξη Μ.Π.Ε για έργα και δραστηριότητες κατηγορίας Α, σύμφωνα με τις διατάξεις της ΚΥΑ 69269/5387/90.

δ) Δεν επιτρέπεται η θήρα.

ε) Για την έγκριση των μελετών, συμπεριλαμβανομένων των Μ.Π.Ε., την κατασκευή και τις επεμβάσεις που πραγματοποιούνται εντός των ορίων της έκτασης του ΕΘΠΖ απαιτείται η γνώμη του οργανισμού του ΕΘΠΖ.

στ) Η εγκατάσταση της απαραίτητης υποδομής για την επόπτευση του χώρου, την περιβαλλοντική ενημέρωση, τη σήμανση και τις λοιπές λειτουργίες του ΕΘΠΖ επιτρέπεται σύμφωνα με τις εξειδικεύσεις που αναφέρονται ανά περιοχή, με την προϋπόθεση ότι εκτελείται από δημόσιο ή ιδιωτικό φορέα που συγκεντρώνει τις απαραίτητες προϋποθέσεις γι' αυτό, μετά από γνώμη του παραπάνω οργανισμού.

11. Επιπλέον των ανωτέρω και σε όλη την έκταση του ΕΘΠΖ και της Περιφερειακής Ζώνης αυτού ισχύουν και τα εξής:

1. Επιβάλλεται η κατασκευή στέγης από κεραμίδια ρωμαϊκού ή βυζαντινού τύπου. Η κατασκευή της στέγης είναι υποχρεωτική, έστω και αν πέρα του κατασκευαζόμενου τμήματος της οικοδομής, επιτρέπεται ή προβλέπεται επιπλέον κατασκευή ορόφων.

2. Η μορφολογία των κτισμάτων πρέπει να ακολουθεί τις αρχές της κατά τα παραδοσιακά πρότυπα τοπικής αρχιτεκτονικής.

3. Σε περίπτωση κτιρίων όγκου μεγαλύτερου των 900κ.μ. πάνω από τη στάθμη του φυσικού εδάφους, επιβάλλεται η διάσπαση του όγκου αυτού σε μικρότερους ή ανεξάρτητα κτίρια, έστω και αν πρόκειται για κτίριο με ενιαία λειτουργικότητα.

4. Οι μελέτες για την ανέγερση κτιρίων και εγκαταστάσεων, για την κατασκευή, διαμόρφωση και τον εξοπλισμό κοινόχρηστων χώρων, σε όλες τις περιοχές και εντός των οικισμών εγκρίνονται απαραίτητα από την Επιτροπή Πολεοδομικού και Αρχιτεκτονικού Ελέγχου (ΕΠΑΕ).

5. Απαγορεύεται η ανέγερση κάθε είδους λυόμενων οικίσκων και οποιουδήποτε άλλου πρόχειρου καταλύματος (πλην των απαραίτητων υποδομών για τη λειτουργία του ΕΘΠΖ) καθώς και η εγκατάσταση σκηνών και τροχόσπιτων εκτός των ορίων των περιοχών που επιτρέπονται οι οργανωμένες τουριστικές κατασκηνώσεις.

6. Επιτρέπεται η επισκευή υφιστάμενων κτισμάτων εφόσον η χρήση τους δεν αντίκειται στις διατάξεις του παρόντος.

7. Επιτρέπεται η επέκταση ή εκσυγχρονισμός των εγκαταστάσεων υφιστάμενων δραστηριοτήτων, εφόσον επιτρέπονται από τις διατάξεις του παρόντος μετά από τήρηση της διαδικασίας προέγκρισης χωροθέτησης συμφωνά με τις διατάξεις της ΚΥΑ 69269/5387/90.

8. Η φόρτωση των λατομικών προϊόντων για θαλάσσια μεταφορά επιβάλλεται να γίνεται εκτός των ορίων του ΕΘΠΖ.

9. Ο τεχνητός φωτισμός των κτιριακών και λοιπών εγκαταστάσεων (δημόσιων, κοινοτικών και ιδιωτικών) που ευρίσκονται εντός των περιοχών του ΕΘΠΖ ως και ο κοινόχρηστος φωτισμός δεν πρέπει να είναι απ' ευθείας ορατός από την ίσαλο γραμμή και από ζώνη πλάτους 100μ από την ίσαλο γραμμή κατά μήκος των περιοχών Α1, Α2, Π1, Π2, Π3, Φ1.Φ2.Φ3. Επίσης ο εν λόγω φωτισμός δεν πρέπει να είναι απ' ευθείας ορατός από το θαλάσσιο χώρο των ανωτέρω περιοχών σε απόσταση 1 ναυτικού μιλίου από την ίσαλο γραμμή. Για τους υφιστάμενους φωτισμούς που είναι ορατοί από τις παραλίες ωτοκίας, πρέπει είτε να καταργηθούν, είτε να αποκρυφτούν αποτελεσματικά και να αλλαχτούν με φωτισμό χαμηλής πίεσης αέριου νατρίου.

10. Προϋπόθεση έκδοσης οικοδομικής άδειας στις περιοχές του ΕΘΠΖ καθώς και των περιοχών Τ1 και Τ2 της Περιφερειακής ζώνης του ΕΘΠΖ ακόμα και εντός των οικισμών είναι η υποβολή ειδικής μελέτης φωτισμού κατά τα ανωτέρω και ένταξης των κτιρίων και των κατασκευών στο φυσικό τοπίο, ύστερα από σύμφωνη γνώμη του οργανισμού ΕΘΠΖ.

11. Κατά την εκτέλεση των έργων των άρθρων 4, 5 και 6 του παρόντος διατάγματος και κατά την λειτουργία-ανάπτυξη δραστηριοτήτων του ΕΘΠΖ που αναφέρονται στα ίδια άρθρα, πρέπει να λαμβάνονται όλα τα απαραίτητα μέτρα για την αποφυγή ρύπανσης της θάλασσας, που υποδεικνύονται από την Λιμενική Αρχή Ζακύνθου, σύμφωνα με το Ν. 743/77 (Α'319) όπως ισχύει.

12. Για τις δασικές εκτάσεις εφαρμόζονται οι διατάξεις του Ν. 998/79 (Α 289), με την επιφύλαξη των ειδικών όρων που έχουν αναφερθεί στις επιτρεπόμενες δραστηριότητες των άρθρων 4 και 5.

13. Σε περίπτωση κατά την οποία μία ιδιοκτησία ευρίσκεται εντός δύο ή περισσότερων περιοχών προστα-

σίας, εφαρμόζονται οι όροι δόμησης της περιοχής που ανευρίσκεται το κτίριο και με την προϋπόθεση ότι το τμήμα τούτο της ιδιοκτησίας έχει την προβλεπόμενη από την ζώνη και για την αιτούμενη χρήση αρτιότητα.

Άρθρο 7

Κανονισμός Λειτουργίας και Διαχείρισης του ΕΘΠΖ

1. Προκειμένου να επιτευχθούν ο σκοπός και οι στόχοι του ΕΘΠΖ, για τις περιοχές αυτού, συντάσσεται κανονισμός λειτουργίας και διαχείρισης που προβλέπεται από το άρθρο 18, παρ.5 Ν.1650/86). Ο κανονισμός λειτουργίας και διαχείρισης του ΕΘΠΖ περιέχει ειδικότερα μέτρα προστασίας, οργάνωσης και λειτουργίας και ειδικότερους όρους και περιορισμούς άσκησης των επιτρεπόμενων, στα άρθρα 4 και 5 του παρόντος, δραστηριοτήτων και εκτέλεσης έργων, σύμφωνα με την ειδική περιβαλλοντική μελέτη κόλπου Λαγανά Ζακύνθου που εγκρίθηκε με την 55319/2434/17.7.97 απόφαση Υπουργού Περιβάλλοντος Χωροταξίας και Δημοσίων Έργων.

2. Επίσης στον κανονισμό λειτουργίας και διαχείρισης του ΕΘΠΖ προβλέπεται η ρύθμιση ειδικότερων θεμάτων προστασίας και οργάνωσης των δραστηριοτήτων στο θαλάσσιο χώρο, η εισαγωγή εισιτηρίου, οι οικονομικές σχέσεις του οργανισμού με ιδιώτες που ασκούν δραστηριότητα συμβατή με τους σκοπούς του ΕΘΠΖ στην περιοχή εφαρμογής του παρόντος Π.Δ/τος και λοιπά οικονομικά θέματα, η ρύθμιση ειδικότερων θεμάτων που αφορούν την αγροτική και δασική διαχείριση μετά από εκπόνηση σχετικής μελέτης και έγκριση της σύμφωνα με τις κείμενες διατάξεις, η οργάνωση συστήματος επίπτωσης του χώρου και επιτήρησης της εφαρμογής των άρθρων 4,5 και του κανονισμού λειτουργίας και διαχείρισης.

3. Επίσης στον κανονισμό προβλέπονται και τα θέματα που αφορούν στην πρόσβαση ατόμων και τροχοφόρων στις περιοχές του ΕΘΠΖ, στην οργάνωση της αναψυχής και της οικοτουριστικής δραστηριότητας, στη συστηματική παρακολούθηση οικολογικών και άλλων παραμέτρων, στην επιστημονική έρευνα, στην περιβαλλοντική και πολιτιστική ευαισθητοποίηση και εκπαίδευση, στην εφαρμογή ειδικών διαχειριστικών μέτρων των απειλούμενων και ή προστατευόμενων ειδών χλωρίδας και πανίδας, ενδιαιτημάτων και τοπίων, στην κατάρτιση τριετούς διαχειριστικού σχεδίου και ετήσιου προγράμματος δράσης, στην κατάρτιση μελέτης αξιολόγησης του προστατευμένου αντικείμενου μετά την πενταετή εφαρμογή του παρόντος διατάγματος.

4. Ο κανονισμός συντάσσεται από τον Οργανισμό του ΕΘΠΖ εντός εύλογου χρόνου, μη υπερβαίνοντος τους έξι μήνες από της σύστασης του Οργανισμού και εγκρίνεται από τον Υπουργό Περιβάλλοντος, Χωροταξίας και Δημοσίων Έργων.

Άρθρο 8

Κυρώσεις - Πρόστιμα- Αποζημιώσεις

1. Οι παραβάτες των διατάξεων του διατάγματος αυτού και του κατά το άρθρο 7 κανονισμού λειτουργίας και διαχείρισης υπόκεινται στις κυρώσεις που προβλέπονται

από τις αλιευτικές, δασικές, πολεοδομικές και αστυνομικές διατάξεις για τις αντίστοιχες παραβάσεις, καθώς και στις κυρώσεις που προβλέπονται από τα άρθρα 28, 29, και 30 του Ν. 1650/1986 όπως το τελευταίο από αυτά τροποποιήθηκε με το άρθρο 30 του Ν. 1892/90 (Α 101).

2. Οι παραβάτες των διατάξεων που αφορούν στις θαλάσσιες περιοχές Α, Β, Γ της ζώνης Ια υπόκεινται επιπλέον και στις κυρώσεις του πρώτου εδαφίου της παρ.1 του άρθρου 157 του Ν.Δ/τος 187/1973 (Α 261), όπως τροποποιήθηκε μεταγενέστερα με το Π. Δ/γμα 207/1985 (Α 76), και το Π. Δ/γμα 111/1993 (Α 50) και ισχύει σήμερα με το άρθρο 2 του Π. Δ/τος 381/1995 (Α 241).

3. Οι προαναφερόμενες κυρώσεις είναι ανεξάρτητες από τις κυρώσεις που προβλέπονται σε ειδικότερες διατάξεις της κείμενης νομοθεσίας.

4. Σε όλο το χερσαίο τμήμα του ΕΘΠΖ εφαρμόζονται οι οικονομικές ρυθμίσεις σύμφωνα με το άρθρο 22 του Ν. 1650/1986 (Α 160), και ειδικότερα στις χερσαίες περιοχές του, στο πλαίσιο δυνατότητας παροχής αντισταθμιστικών ρυθμίσεων που προβλέπονται από την εγκεκριμένη Ειδική Περιβαλλοντική Μελέτη, ο ιδιοκτήτης δύναται να επιλέξει είτε τους θεσμοθετημένους περιορισμούς στις χρήσεις γης και τους όρους δόμησης, είτε την δυνατότητα παροχής αντισταθμιστικών ρυθμίσεων βάσει του άρθρου 22 του Ν. 1650/1986.

Άρθρο 9

Σύσταση Οργανισμού Εθνικού Θαλάσσιου Πάρκου Ζακύνθου

1. Για την αποτελεσματικότερη προστασία, διατήρηση και διαχείριση της οριοθετούμενης από το άρθρο 3 περιοχής, συνίσταται ίδιο νομικό πρόσωπο ιδιωτικού δικαίου μη κερδοσκοπικού χαρακτήρα, που τελεί υπό την εποπτεία του Υπουργού Περιβάλλοντος, Χωροταξίας και Δημοσίων Έργων, με την επωνυμία «Οργανισμός Εθνικού θαλάσσιου Πάρκου Ζακύνθου», με έδρα το Δήμο Ζακύνθου (νομού Ζακύνθου), ο οποίος ειδικότερα έχει ως σκοπό την κατάρτιση, εφαρμογή, του κανονισμού διαχείρισης και λειτουργίας του ΕΘΠΖ στο πλαίσιο:

α) Της ισχύουσας (εθνικής και κοινοτικής) νομοθεσίας για την προστασία του περιβάλλοντος στην περιοχή και της εφαρμογής των ισχυόντων όρων και περιορισμών που είναι αναγκαίοι για τη διατήρηση αυτής.

β) Των αρχών και πολιτικών για την αειφορική ανάπτυξη της περιοχής με την εκπόνηση των αναγκαίων κανονισμών, ερευνών ή μελετών και έργων, των διαθέσιμων και εξασφαλιζόμενων πόρων.

γ) Του συντονισμού όλων των εμπλεκόμενων φορέων (Δημοσίου, Αυτοδιοίκησης, Ιδιωτικών) και εν γένει της ενεργοποίησης και συστηματικής παρακολούθησης της περιοχής.

δ) Της εφαρμογής, στο μέτρο που αυτές απαιτούνται, των οικονομικών ρυθμίσεων που προβλέπονται στο άρθρο 22 του Ν. 1650/1986 και την ισχύουσα κάθε φορά νομοθεσία περί προστασίας περιβάλλοντος και της εισήγησης προς το ελληνικό δημόσιο για την έκδοση των σχετικών αναγκαίων πράξεων.

ε) Της ευαισθητοποίησης των κατοίκων και φορέων της περιοχής, ώστε να εξασφαλίζεται η ενεργή συμμετοχή τους στο πρόγραμμα ανάπτυξης της περιοχής με την εφαρμογή ενημερωτικών εκστρατειών, διαφημιστικών προβολών στην Ελλάδα και το εξωτερικό.

στ) Της εφαρμογής μέτρων προσέλκυσης και ανάπτυξης βιώσιμου τουρισμού στην περιοχή.

2. Για την εφαρμογή του ανωτέρω σκοπού του ο οργανισμός επεξεργάζεται και υποβάλλει για έγκριση στο Υπουργείο Περιβάλλοντος Χωροταξίας και Δημοσίων Έργων τριετές σχέδιο διαχείρισης της περιοχής και επίσιο πρόγραμμα δράσης, όπου συστηματοποιείται με συγκεκριμένη χρονική και οικονομική εκτίμηση το σύνολο των κατευθύνσεων, μέτρων, παρεμβάσεων, μελετών και διαδικασιών, οι προτεραιότητες και οι ιεραρχήσεις παρέμβασης, η κατανομή πόρων, ο προϋπολογισμός επιμέρους έργων και δαπανών και κάθε άλλη σχετική πρόβλεψη.

3. Πόροι του συνιστώμενου με την παράγραφο 1 του παρόντος άρθρου οργανισμού είναι:

α) Χρηματοδοτήσεις του Ελληνικού Δημοσίου από το πρόγραμμα Δημοσίων Επενδύσεων (ΠΔΕ) του Υπουργείου Περιβάλλοντος Χωροταξίας και Δημοσίων Έργων, του Υπουργείου Γεωργίας ή άλλων Υπηρεσιών ή άλλους χρηματοδοτικούς μηχανισμούς αυτού (ΕΤΕΡΠΣ, Ταμείο Δαμών κ.λ.π).

β) Χρηματοδοτήσεις από τους προϋπολογισμούς των φορέων της Τοπικής και Νομαρχιακής Αυτοδιοίκησης της περιοχής και της Περιφέρειας Ιονίων Νήσων.

γ) Πόροι και κάθε είδους έσοδα από τη συμμετοχή του οργανισμού σε κοινοτικά προγράμματα ή πρωτοβουλίες.

δ) Έσοδα από ανταποδοτικά ή άλλα τέλη που τυχόν θα επιβληθούν για την περιβαλλοντική ανάπτυξη της περιοχής και έσοδα από πρόστιμα που επιβάλλονται για παραβάσεις περιβαλλοντικής νομοθεσίας στην οριοθετούμενη με το παρόν π.διάταγμα περιοχή.

ε) Έσοδα από δωρεές και κάθε είδους ενισχύσεις (επιχορηγήσεις ή χορηγίες) από φορείς του δημοσίου ή ιδιωτικού τομέα, ιδρύματα, οργανισμούς, τράπεζες κ.λ.π.

στ) Έσοδα από την αξιοποίηση της περιουσίας του και την ανάπτυξη δραστηριοτήτων.

ζ) Κάθε είδους άλλο έσοδο από οποιαδήποτε πηγή, δανειοδοτήσεις κ.λπ.

4. Επιπλέον των θεμάτων που άπτονται του κανονισμού λειτουργίας και διαχείρισης και των αρμοδιοτήτων που αναφέρονται στα άρθρα 4,5,6 του παρόντος, ο οργανισμός μεριμνά για τα κατωτέρω θέματα που αποτελούν αντικείμενα του γενικού διαχειριστικού σχεδίου του ΕΘΠΖ:

α) Η σήμανση των οριοθετημένων περιοχών όπως αυτές ορίζονται στο παρόν διάταγμα.

β) Η μέριμνα για την οργάνωση και την εφαρμογή μέτρων φύλαξης της περιοχής.

γ) Η πληροφόρηση και ενημέρωση της κοινής γνώμης και των αρμόδιων φορέων και η οργάνωση και συντονισμός προγραμμάτων ευαισθητοποίησης του κοινού.

δ) Η κατάρτιση και το άρθρο 18 παρ. 5 του νόμου

1650/1986 κανονισμού λειτουργίας και διαχείρισης του ΕΘΠΖ.

ε) Η μέριμνα για την κατασκευή εντός των ορίων του θαλάσσιου πάρκου των έργων υποδομής που απαιτούνται για τη φύλαξη και τις επιτρεπόμενες δραστηριότητες.

στ) Η συνεργασία των αρμόδιων φορέων της χώρας με ανάλογους διεθνείς φορείς και οργανισμούς στον τομέα της ενημέρωσης, της ανταλλαγής γνώσεων και πληροφοριών ή εκπόνησης κοινών παράλληλων προγραμμάτων. Στο πλαίσιο αυτό είναι δυνατή η ανάθεση σε ημεδαπά ή αλλοδαπά νομικά ή φυσικά πρόσωπα υλοποίησης μέρους του διαχειριστικού σχεδίου με πλήρη ή μερική οικονομική κάλυψη των νομικών ή φυσικών προσώπων.

ζ) Η εισήγηση ή αναφορά προς τις αρμόδιες αρχές των πράξεων ή παραλείψεων που συνιστούν παραβάσεις των διατάξεων του παρόντος Προεδρικού Δ/τος με σκοπό την επιβολή των νόμιμων κυρώσεων.

η) Η κατάρτιση προγραμμάτων για την αξιοποίηση και την ανάδειξη των ιστορικών πολιτιστικών λαογραφικών και φυσικών μνημείων της περιοχής.

θ) Η κατάρτιση της κατά το άρθρο 21 παρ. 5 του Ν. 1650/1986 μελέτης αξιολόγησης των προστατευτέων αντικειμένων και εισήγηση για την τυχόν τροποποίηση των ορίων προστασίας τους.

ι) Χορήγηση αδειών δραστηριοτήτων (βαρκάρηδες, σχολές, καταδύσεις).

Άρθρο 10

Διοίκηση του οργανισμού

1. Ο συνιστώμενος με το προηγούμενο άρθρο οργανισμός διοικείται από:

α) Τον πρόεδρο τον οποίο ορίζει ο Υπουργός Περιβάλλοντος, Χωροταξίας και Δημοσίων Έργων, το διοικητικό συμβούλιο το οποίο αποτελείται από εννέα (9) μέλη και το οποίο συγκροτείται με απόφαση του Υπουργού Περιβάλλοντος Χωροταξίας και Δημοσίων Έργων, και

β) Την επιτροπή οικονομικού ελέγχου, η οποία ορίζεται με απόφαση του Υπουργού Οικονομικών.

2. Στο διοικητικό συμβούλιο μετέχουν υποχρεωτικά ο πρόεδρος του οργανισμού, ο οποίος και προεδρεύει του συμβουλίου, ένας εκπρόσωπος της Περιφέρειας Ιονίων Νήσων, ένας εκπρόσωπος της Δ/σης Περιβαλλοντικού Σχεδιασμού του Υπουργείου Περιβάλλοντος, Χωροταξίας και Δημοσίων Έργων και ένας εκπρόσωπος των περιβαλλοντικών οργανώσεων που έχουν πολυετή δράση στην περιοχή. Οι εκπρόσωποι υποδεικνύονται με τους αναπληρωτές τους από τους αντίστοιχους φορείς. Τα υπόλοιπα μέλη με γνώσεις ή εμπειρία σε θέματα διαχείρισης περιβάλλοντος ορίζονται από τον Υπουργό Περιβάλλοντος, Χωροταξίας και Δημοσίων Έργων. Όλα τα μέλη του διοικητικού συμβουλίου και ο πρόεδρος συμμετέχουν χωρίς ιδιαίτερη αμοιβή πλην των εξόδων μετακίνησής τους.

3. Ο πρόεδρος του οργανισμού έχει γενική εξουσία δικαστικής και εξώδικης αντιπροσωπευσίας του. Με την απόφαση συγκρότησης του διοικητικού συμβουλίου ορίζεται μεταξύ των μελών του ο αντιπρόεδρος του διοικητι-

κού συμβουλίου. Όταν ο πρόεδρος ελλείπει, απουσιάζει ή κωλύεται αναπληρώνεται από τον αντιπρόεδρο. Η θητεία των μελών του διοικητικού συμβουλίου είναι τριετής και μπορεί να ανανεώνεται. Το διοικητικό συμβούλιο συνεδριάζει τακτικά στην έδρα του οργανισμού και μπορεί να αναθέτει την εκτέλεση των αρμοδιοτήτων του στον πρόεδρο ή άλλα μέλη του διοικητικού συμβουλίου ή υπαλλήλους του οργανισμού.

4. Το διοικητικό Συμβούλιο επεξεργάζεται και υποβάλλει για έγκριση στον Υπουργό Περιβάλλοντος, Χωροταξίας και Δημοσίων Έργων κανονισμούς οργάνωσης, διαχείρισης και προσωπικού, με τους οποίους ρυθμίζονται τα θέματα που αφορούν στην οργάνωση και λειτουργία του, στο προσωπικό και την υπηρεσιακή κατάτασή-του, στην οικονομική διοίκηση και διαχείριση, στα έργα, στις μελέτες και τις προμήθειες, στις κάθε είδους αποδοχές και αποζημιώσεις των οργάνων διοίκησης και κάθε ζήτημα σχετικό με τη νομική διοίκηση του νομικού προσώπου. Οι ως άνω κανονισμοί εγκρίνονται με απόφαση του Υπουργού Περιβάλλοντος, Χωροταξίας και Δημοσίων Έργων.

5. Για την ενίσχυση του οργανισμού μπορεί να διατίθεται σύμφωνα με την ισχύουσα νομοθεσία, διοικητικό, επιστημονικό τεχνικό και βοηθητικό προσωπικό της νομαρχιακής αυτοδιοίκησης ή των πρωτοβάθμιων ΟΤΑ ή του Δημοσίου. Επίσης για την φύλαξη και περιφρούρηση της περιοχής ο οργανισμός συνεργάζεται με τις αστυνομικές, λιμενικές και τις αρμόδιες δημόσιες υπηρεσίες, ώστε να υπάρχει μέριμνα για την εκ μέρους τους διάθεση του απαιτούμενου για το σκοπό αυτό προσωπικού.

6. Δικαστικές αποφάσεις ή διοικητικές πράξεις που αφορούν την επιβολή κυρώσεων ή τη λήψη άλλων μέτρων προστασίας της περιοχής του ΕΘΠΖ κοινοποιούνται αμέσως και προς τον οργανισμό. Ο οργανισμός επικοινωνεί αμμελητί με τα αρμόδια για την εκτέλεση των αποφάσεων όργανα (αστυνομικές, λιμενικές αρχές κ.λπ.) και θέτει στη διάθεσή τους τα αναγκαία μέσα και το προσωπικό για την εκτέλεση των αποφάσεων. Κατά την εκτέλεση παρίσταται εκπρόσωπος της αρμόδιας δημόσιας αρχής.

7. Με απόφαση του Υπουργού Περιβάλλοντος, Χωροταξίας και Δημοσίων Έργων ή και των συναρμοδίων κατά περίπτωση Υπουργών που εκδίδονται μετά από πρόταση του οργανισμού, μπορούν να ρυθμίζονται λεπτομέρειες ή άλλα θέματα της λειτουργίας αυτού.

8. Με απόφαση του Υπουργού Περιβάλλοντος, Χωροταξίας και Δημοσίων Έργων συνιστώνται η συμβουλευτική επιτροπή και επιστημονική επιτροπή του οργανισμού και περιγράφεται ο κανονισμός λειτουργίας τους. Οι ανωτέρω επιτροπές έχουν τριετή θητεία και τα μέλη τους συμμετέχουν αμισθί.

9. Η συμβουλευτική επιτροπή συνιστάται μετά από εισήγηση του νομαρχιακού συμβουλίου Ζακύνθου και απαρτίζεται από εκπροσώπους, των παραγωγικών και κοινωνικών φορέων και των οργανισμών αυτοδιοίκησης του νομού Ζακύνθου. Η συμβουλευτική επιτροπή δρα συμβουλευτικά προς το διοικητικό συμβούλιο του οργανισμού και είναι δυνατόν να καταθέτει προτάσεις σχετικά με

τη λειτουργία και τις αρμοδιότητες του οργανισμού. Ειδικότερα είναι υποχρεωτική η έκδοση γνώμης της συμβουλευτικής επιτροπής στα θέματα:

α) Κατάρτισης του κανονισμού λειτουργίας και διαχείρισης του ΕΘΠΖ.

β) Κατάρτισης του τριετούς διαχειριστικού σχεδίου του ΕΘΠΖ και του ετήσιου σχεδίου δράσης του οργανισμού.

γ) Οικονομικού απολογισμού του οργανισμού.

δ) Διαφόρου φύσεως ενέργειες - δράσεις που υποβάλλονται από το διοικητικό συμβούλιο (π.χ. υποβολή σχεδίων χρηματοδότησης κ.λ.π.).

10. Η επιστημονική επιτροπή είναι τριμελής και τα μέλη της είναι επιστήμονες με γνώση και εμπειρία στη διαχείριση θαλάσσιων και παράκτιων οικοσυστημάτων ή/και στη βιολογία της θαλάσσιας χελώνας *Caretta caretta* και άλλων απειλούμενων ειδών χλωρίδας και πανίδας. Η επιτροπή εξετάζει τα επιστημονικά θέματα της διαχείρισης του ΕΘΠΖ και εισηγείται προτάσεις σχετικά με αυτά προς το διοικητικό συμβούλιο του οργανισμού. Ειδικότερα η γνώμη της επιστημονικής επιτροπής είναι υποχρεωτική στα θέματα:

α) Κατάρτισης του κανονισμού λειτουργίας και διαχείρισης του ΕΘΠΖ.

β) Έκδοσης αδειών επιστημονικής έρευνας.

γ) Έκδοσης γνώμης του οργανισμού σχετικά με τις περιβαλλοντικές επιπτώσεις προτεινόμενων έργων και δραστηριοτήτων στο ΕΘΠΖ και την Περιφερειακή Ζώνη αυτού.

δ) Κατάρτισης του τριετούς διαχειριστικού σχεδίου του ΕΘΠΖ και του ετήσιου σχεδίου δράσης του οργανισμού.

ε) Ειδικής επιστημονικής φύσης που υποβάλλονται από το διοικητικό συμβούλιο.

Άρθρο 11

Μεταβατικές και άλλες διατάξεις

1. Καταργείται από τη δημοσίευση του παρόντος Π.Δ/τος το από 16.6.1990 Π. Διάταγμα «Καθορισμός Ζώνης Οικιστικού Ελέγχου κατωτάτου ορίου κατάτμησης και λοιπών όρων και περιορισμών δόμησης στην εκτός εγκεκριμένου σχεδίου περιοχή και εκτός ορίων οικισμών υφισταμένων προ του 1923 των κοινοτήτων Βασιλικού, Καλαμακίου, Λιθακιάς και Παντοκράτορα (Ν. Ζακύνθου)» (Δ 347).

2. Μέχρι την έναρξη λειτουργίας του οργανισμού ΕΘΠΖ, όλες οι αρμοδιότητες του ασκούνται από το Υπουργείο Περιβάλλοντος Χωροταξίας και Δημοσίων Έργων σε συνεργασία με τα συναρμόδια Υπουργεία.

3. Μέχρι την έγκριση του κανονισμού λειτουργίας και διαχείρισης, η φύλαξη των παραλίων ωτοκίας των θαλασσίων χελωνών και η επόπτευση της θαλάσσιας και χερσαίας περιοχής του ΕΘΠΖ γίνεται από τα αρμόδια όργανα των περιφερειακών υπηρεσιών του Λιμενικού Σώματος, της Δασικής Υπηρεσίας του Υπουργείου Γεωργίας, και των αρμόδιων αστυνομικών αρχών, σε συνεργασία με τον Οργανισμό ΕΘΠΖ. Στο ίδιο αυτό χρονικό διάστημα ο

έλεγχος για την τήρηση των όρων, περιορισμών και απαγορεύσεων που τίθενται με τις διατάξεις του παρόντος ανήκει στα όργανα των αρμόδιων υπηρεσιών του Υπουργείου Περιβάλλοντος, Χωροταξίας και Δημοσίων Έργων, επιφυλασσομένων των διατάξεων του άρθρου 6 παρ 1 και 3 του Ν. 1650/86 και των σχετικών αρμοδιοτήτων ελέγχου που έχουν βάσει της κείμενης νομοθεσίας οι περιφεριακές υπηρεσίες του Λιμενικού Σώματος και του Υπουργείου Γεωργίας.

Άρθρο 12

Η ισχύς του παρόντος διατάγματος αρχίζει από τη δημοσίευσή του στην Εφημερίδα της Κυβερνήσεως.

Στον Υφυπουργό Περιβάλλοντος, Χωροταξίας και Δη-

μοσίων Έργων αναθέτουμε τη δημοσίευση και εκτέλεση του παρόντος διατάγματος.

Αθήνα, 1 Δεκεμβρίου 1999

Ο ΠΡΟΕΔΡΟΣ ΤΗΣ ΔΗΜΟΚΡΑΤΙΑΣ

ΚΩΝΣΤΑΝΤΙΝΟΣ ΣΤΕΦΑΝΟΠΟΥΛΟΣ

ΟΙ ΥΠΟΥΡΓΟΙ

ΥΦΥΠΟΥΡΓΟΣ ΟΙΚΟΝΟΜΙΚΩΝ

Ν. ΧΡΙΣΤΟΔΟΥΛΑΚΗΣ

ΥΦΥΠΟΥΡΓΟΣ ΠΕΡΙΒΑΛΛΟΝΤΟΣ,
ΧΩΡΟΤΑΞΙΑΣ ΚΑΙ ΔΗΜΟΣΙΩΝ ΕΡΓΩΝ

Θ. ΚΟΛΙΟΠΑΝΟΣ

ΕΜΠΟΡΙΚΗΣ ΝΑΥΤΙΑΣ

ΣΤΑΥΡΟΣ ΣΟΥΜΑΚΗΣ

ΑΝΑΠΤΥΞΗΣ

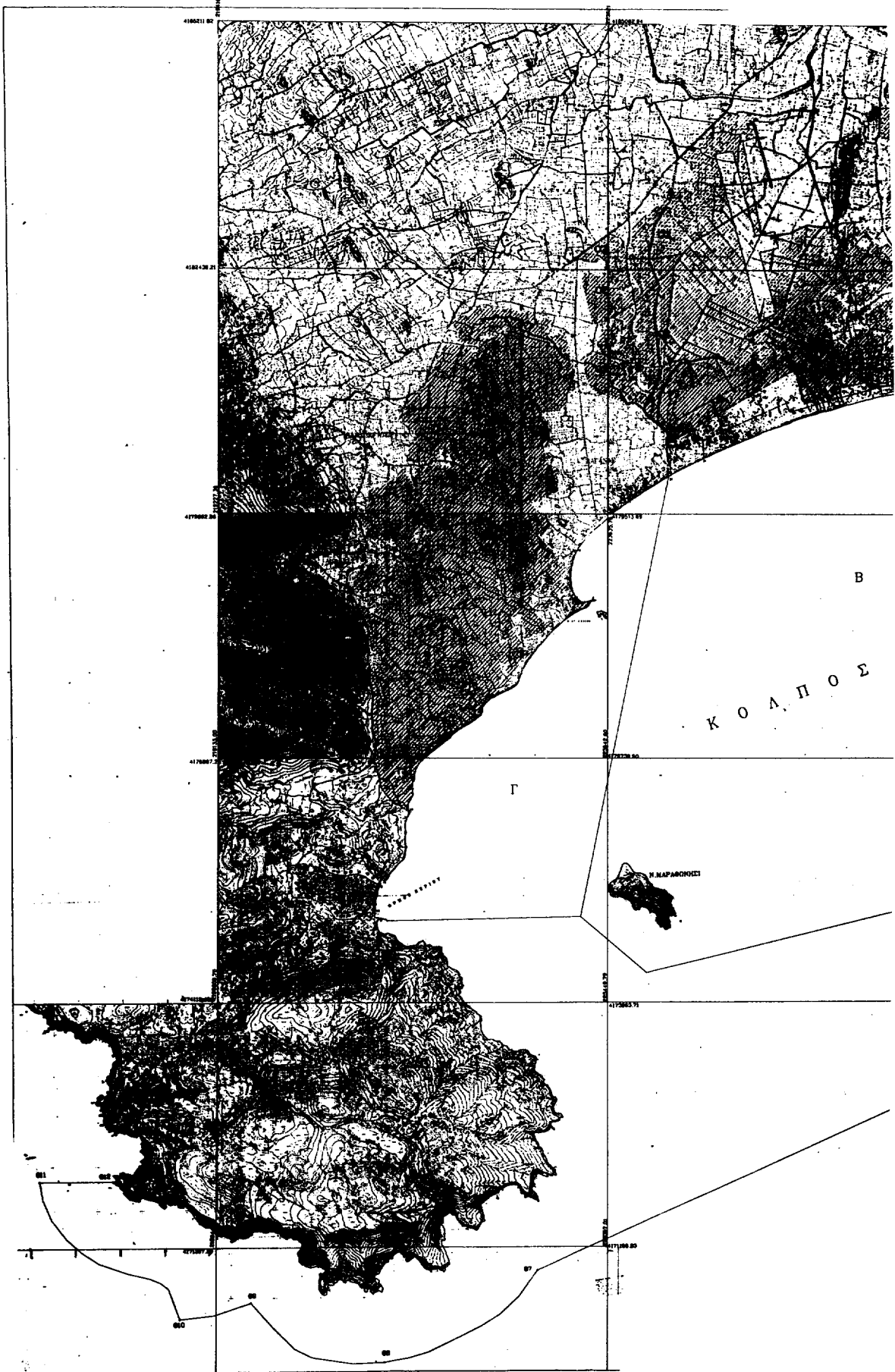
Ε. ΒΕΝΙΖΕΛΟΣ

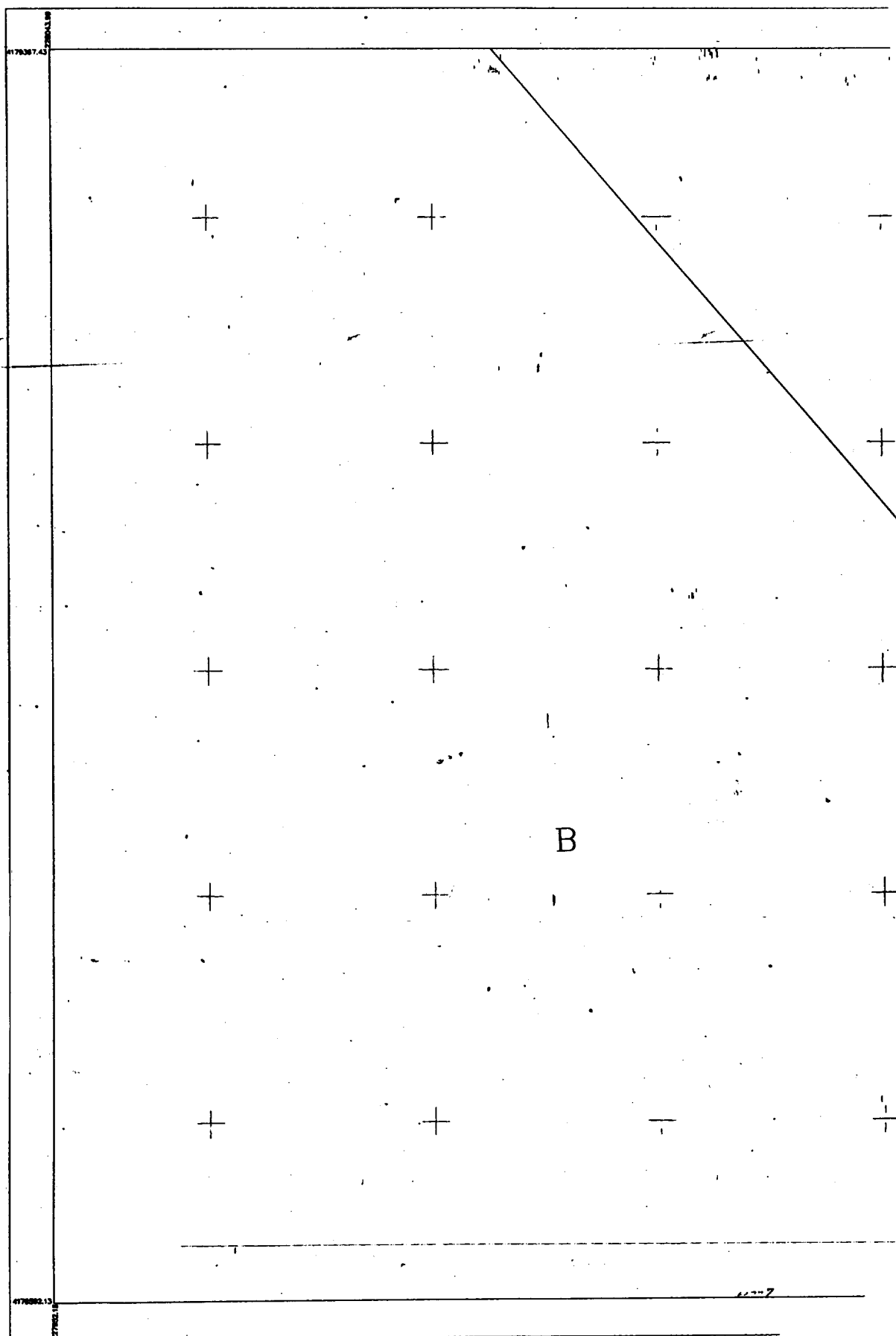
ΓΕΩΡΓΙΑΣ


Γ. ΑΝΩΜΕΡΙΤΗΣ

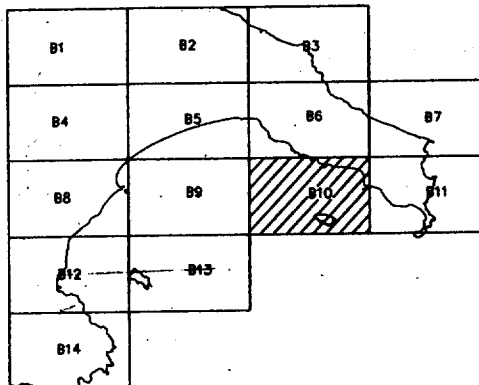
ΔΗΜΟΣΙΑΣ ΤΑΞΗΣ

Μ. ΧΡΥΣΟΧΟΪΔΗΣ









ΕΘΝΙΚΟ ΤΥΠΟΓΡΑΦΕΙΟ
Για τεχνική λύση στο σχεδιασμό
40%

ΥΠΟΥΡΓΕΙΟ ΠΕΡΙΒΑΛΛΟΝΤΟΣ, ΧΩΡΟΤΑΞΙΑΣ ΚΑΙ ΔΗΜΟΣΙΩΝ ΕΡΓΩΝ
Γ. 1997/99
Σχεδιασμός Π. ΔΙΑ. Π. 11 "Χαρακτηρισμός
Στεριάς ή θαλάσσιας περιοχής του νησιού Ζακύνθου
και των νησίδων Στρογγύλιου ως Εθνικό Θαλάσσιο Πάρκο
για Στρατηγικούς ως Στρατηγικούς φυσικούς τοπίους
Θαλάσσιου Πάρκου της Στεριάς ή θαλάσσιας περιοχής
Στεριάς/ν. 11 (1997/99) ή του ν. 11/97 (1997/99)
Αρ. 1997/99 ή Αρ. 1997/99 ή του ν. 11/97 (1997/99)
Πανεπιστήμιο και Π. ΔΙΑ. Π. 11/97 (1997/99)

Γεώργιος Αποστόλας

Αρ. 208
67 14

ΥΠΟΜΝΗΜΑ

Διακρίσεις από τον ΕΠΖ
Φορητότητα ομίχλης
Ζώνη ειδικών υψώνων (Αεροδρόμιο Ζακύνθου)
Υποβρυχίου Κερίου
Φύση ζωνών ειδικού Καθολογίου

ΟΡΙΟΘΕΤΗΣΗ ΕΠΖ ΚΑΙ ΠΕΡΙΦΕΡΕΙΑΚΗΣ ΖΩΝΗΣ ΑΥΤΟΥ

ΘΑΛΑΣΣΙΑ ΖΩΝΗ ΕΠΖ
ορο θαλάσσιων περιοχών
Θαλάσσια Ζώνη Κόλλης Λαγών
Θαλάσσια Ζώνη Νησιών Στρογγύλιου

ΧΕΡΣΙΑΙΕΣ ΠΕΡΙΟΧΕΣ ΕΠΖ
Ασκήσιμα προστασίας Στεριάς
Φυσικά καταμνημόνευμα νησιών Μαρμαρινού και Πελαγίου
Φυσικά καταμνημόνευμα νησιών Στρογγύλιου
Προστασία της φύσης - Ορεινά
Προστασία της φύσης - Γεωργικά
Προστασία της φύσης - Καλλιεραι
Φυσικού τοπίου ορεινής Στεριάς Βασιλικού
Φυσικού τοπίου ορεινής Στεριάς Βασιλικού
Φυσικού τοπίου Καλαμάρας
Προστασία της φύσης Κερίου
Φυσικού τοπίου Κερίου

ΠΕΡΙΦΕΡΕΙΑΚΗ ΖΩΝΗ ΤΟΥ ΕΠΖ
ΧΕΡΣΙΑΙΕΣ ΠΕΡΙΟΧΕΣ
Περιοχές ανακωπητικής
Λιβάδια, Παντοκράτορα, Μουσίου
Μουσίου, Αρτεμιόπλην, Παντοκράτορα
Φυσικά ομίχλης Καλαμάρας
Βασιλικού
Περιοχή ελεγχόμενου τουρισμού Καλαμάρας - Αρτεμιόπλην
Περιοχή ελεγχόμενου τουρισμού Καλαμάρας και νησιών Βασιλικού
Περιοχή ελεγχόμενου τουρισμού Λιβάδια και νησιών Βασιλικού

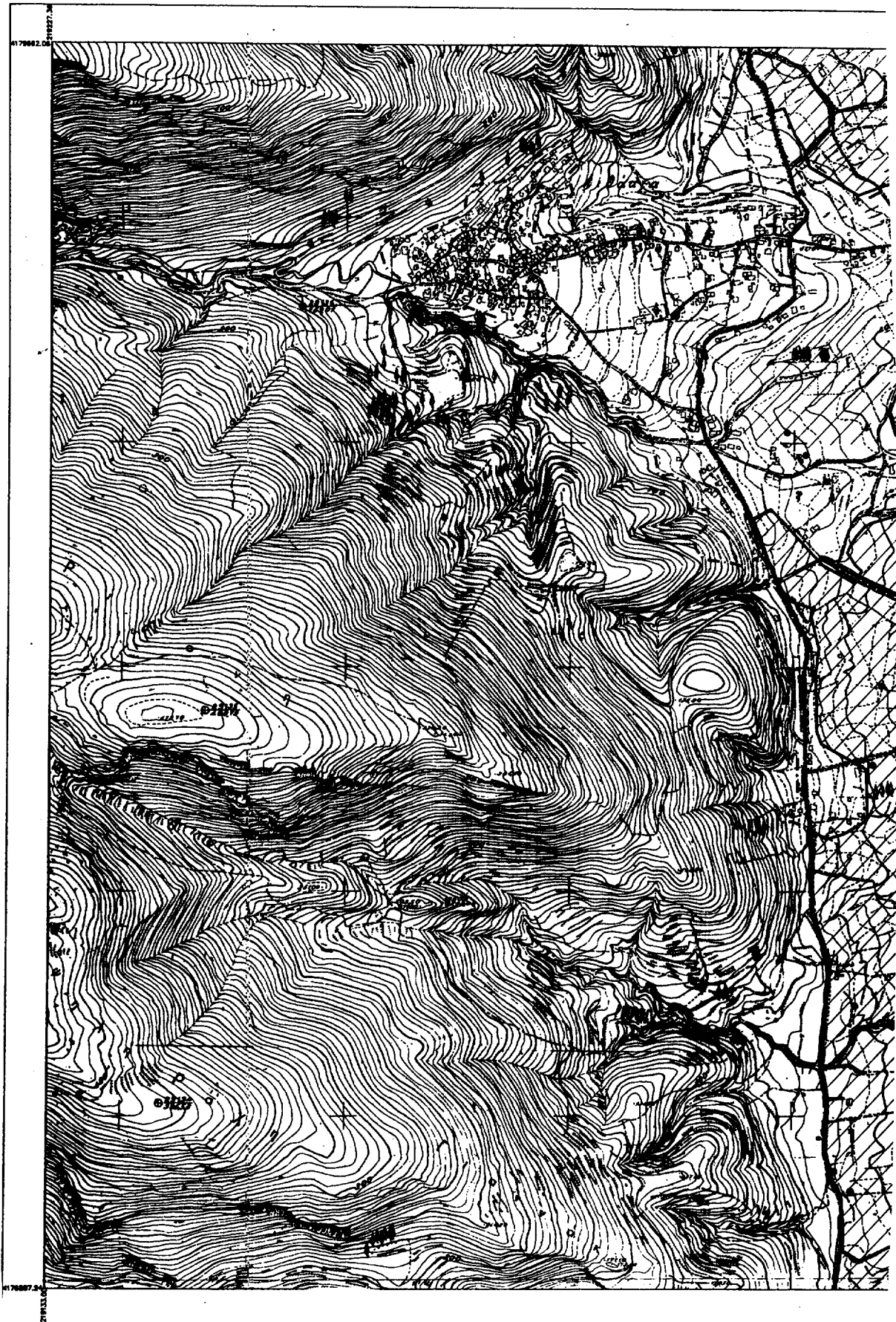
ΥΠΟΥΡΓΕΙΟ ΠΕΡΙΒΑΛΛΟΝΤΟΣ, ΧΩΡΟΤΑΞΙΑΣ ΚΑΙ ΔΗΜΟΣΙΩΝ ΕΡΓΩΝ
ΓΕΝΙΚΗ ΔΙΕΥΘΥΝΣΗ ΠΕΡΙΒΑΛΛΟΝΤΟΣ
ΔΙΕΥΘΥΝΣΗ ΠΕΡΙΒΑΛΛΟΝΤΙΚΟΥ ΣΧΕΔΙΑΣΜΟΥ
ΤΜΗΜΑ ΔΙΑΧΕΙΡΙΣΗΣ ΦΥΣΙΚΟΥ ΠΕΡΙΒΑΛΛΟΝΤΟΣ

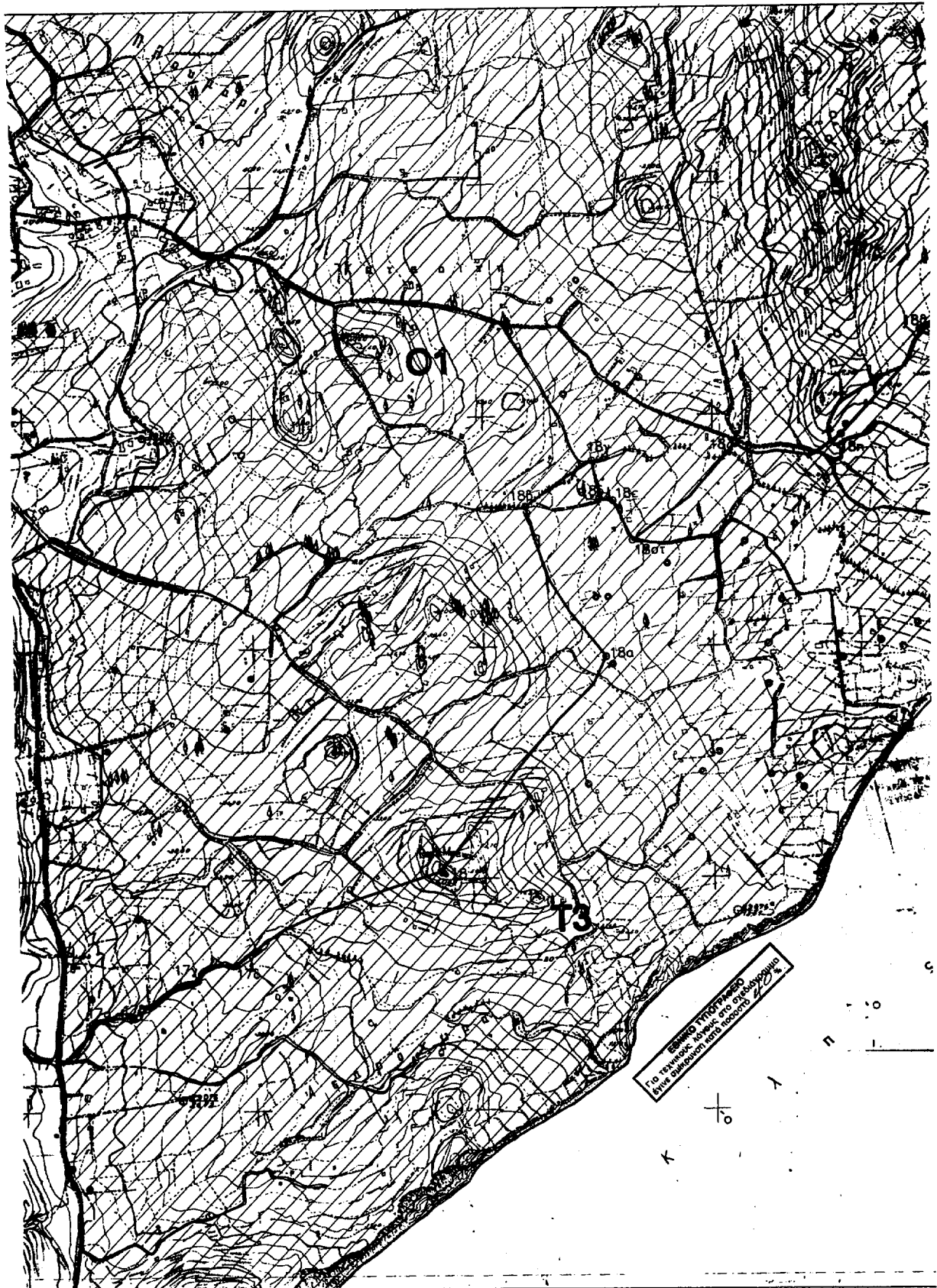
ΕΘΝΙΚΟ ΘΑΛΑΣΣΙΟ ΠΑΡΚΟ ΖΑΚΥΝΘΟΥ
ΚΑΙ ΠΕΡΙΦΕΡΕΙΑΚΗ ΖΩΝΗ ΑΥΤΟΥ

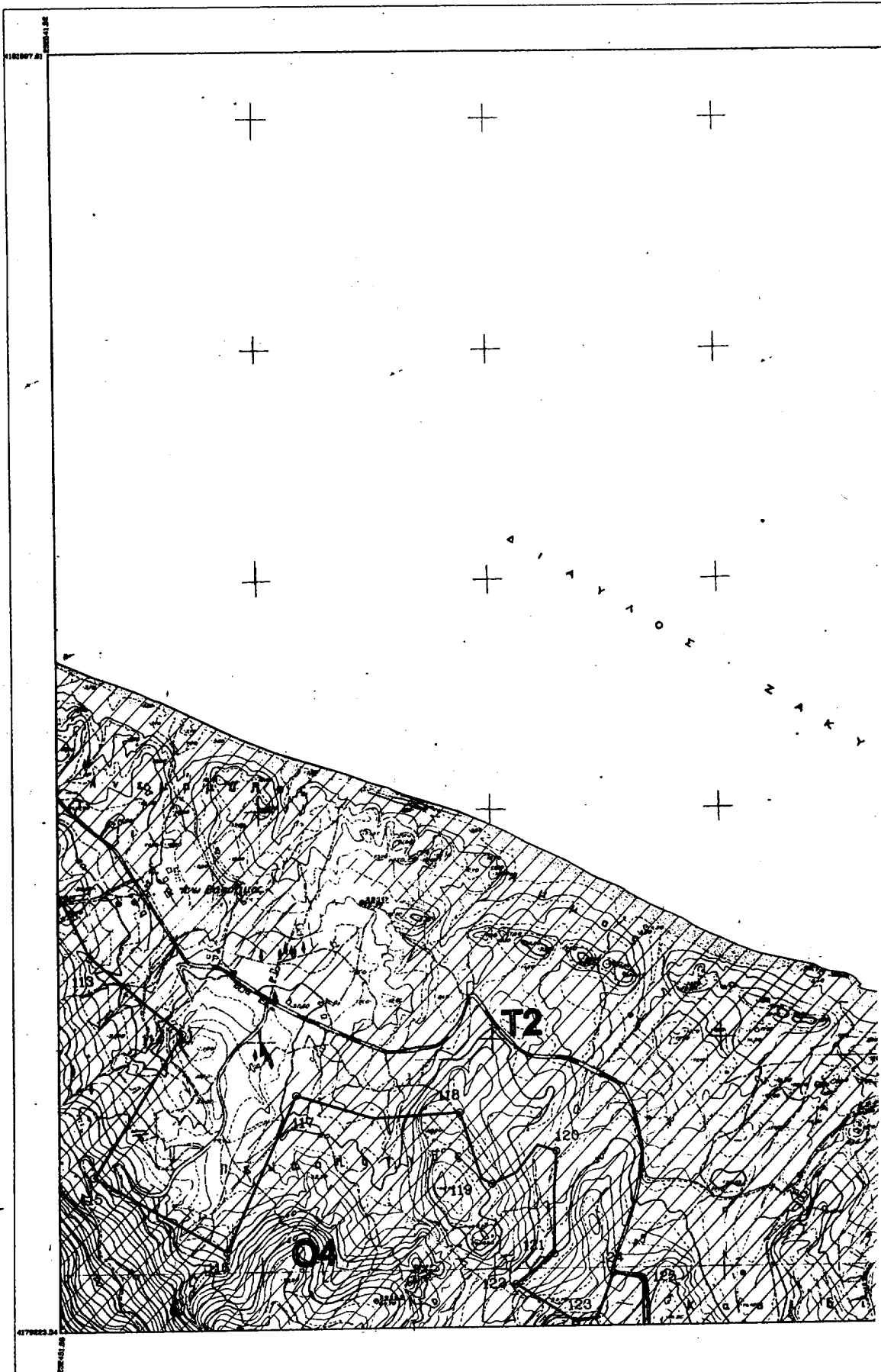
ΘΕΜΑ : ΟΡΙΟΘΕΤΗΣΗ ΖΩΝΩΝ ΚΑΙ ΠΕΡΙΟΧΩΝ

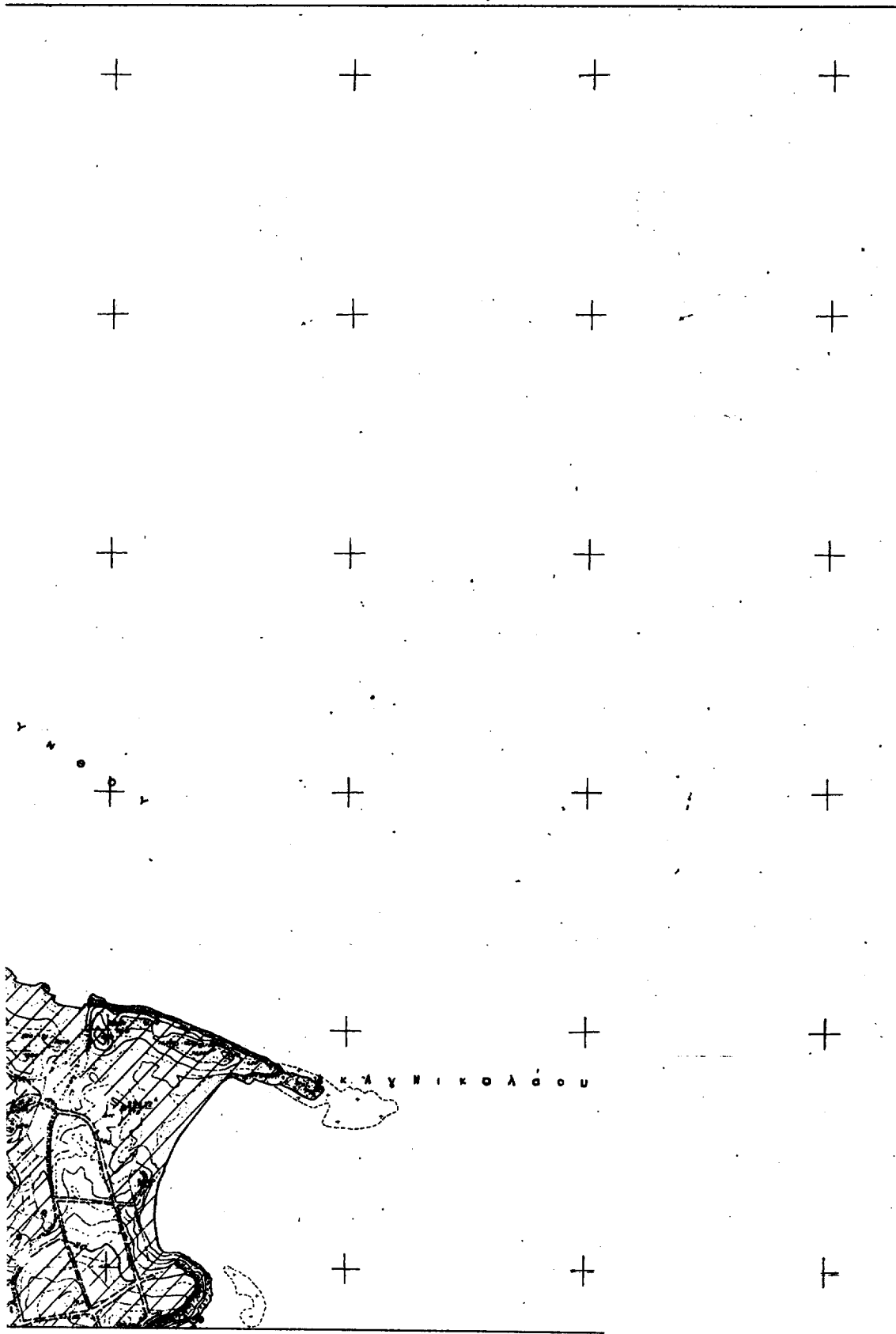
ΑΡΙΘΜΟΣ ΣΧΕΔΙΟΥ : Β10
ΚΑΤΑΣΤΑΣΗ : 15.000

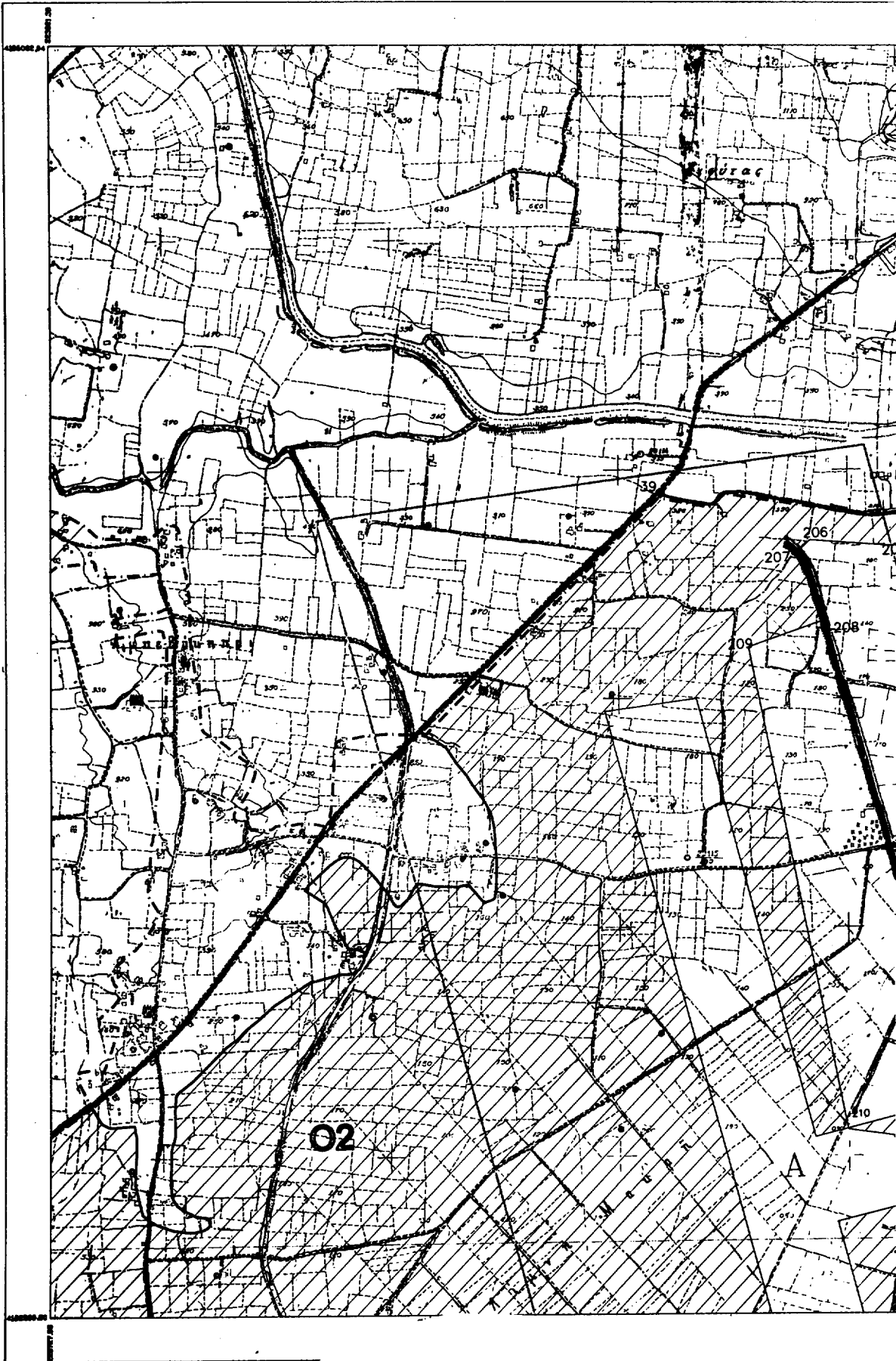
ΑΘΗΝΑ ΔΕΚΕΜΒΡΙΟΣ 1997









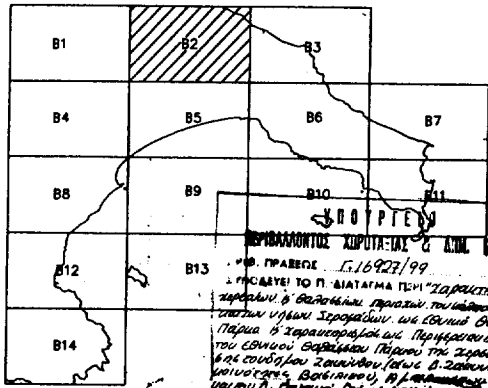






48498 AT

ΕΘΝΙΚΟ ΓΥΠΟΓΡΑΦΕΙΟ
Για τεχνικούς λόγους στο σχεδιάγραμμα
έγινε αμείωση κατά ποσοστό 40%



ΥΠΟΥΡΓΕΙΟ ΠΕΡΙΒΑΛΛΟΝΤΟΣ ΧΡΗΣΕΩΣ ΚΑΙ ΔΗΜΟΣΙΩΝ ΕΡΓΩΝ
Φ. ΓΡΑΦΕΙΟ 6.16922/99
ΠΡΟΣΑΥΧΕΙ ΤΟ Π. ΔΙΑΤΑΓΜΑ ΠΕΜ 20/1992/99
ΚΑΤΑ ΤΗΝ ΕΝΔΕΙΧΝΟΜΕΝΗ ΣΤΟ ΣΧΕΔΙΑΣΜΟ
ΑΡΧΙΤΕΚΤΟΝΙΚΗ ΚΑΙ ΠΛΑΝΟΜΕΤΡΙΚΗ ΣΧΕΔΙΑΣΗ
ΤΟΥ ΕΘΝΙΚΟΥ ΒΑΛΑΣΣΙΟΥ ΠΑΡΚΟΥ ΖΑΚΥΝΘΟΥ
ΚΑΤΑ ΤΗΝ ΕΝΔΕΙΧΝΟΜΕΝΗ ΣΤΟ ΣΧΕΔΙΑΣΜΟ
ΑΡΧΙΤΕΚΤΟΝΙΚΗ ΚΑΙ ΠΛΑΝΟΜΕΤΡΙΚΗ ΣΧΕΔΙΑΣΗ
ΑΡΧΙΤΕΚΤΟΝΙΚΗ ΚΑΙ ΠΛΑΝΟΜΕΤΡΙΚΗ ΣΧΕΔΙΑΣΗ
ΑΡΧΙΤΕΚΤΟΝΙΚΗ ΚΑΙ ΠΛΑΝΟΜΕΤΡΙΚΗ ΣΧΕΔΙΑΣΗ

ΠΛΗΡΟΦΟΡΙΑ	
	Διεύθυνση έργου του ΕΠΤΣ Προϋπολογισμός έργου Σύμφωνα με τον Αεροφωτογράφο Υπολογισμός Κερών Όρια ζώνης ειδικού καθεστώτος
	ΟΡΙΟΘΕΤΗΣΗ ΕΘΝΙΚΗΣ ΚΑΙ ΠΕΡΙΦΕΡΕΙΑΚΗΣ ΖΩΝΗΣ ΑΥΤΟΥ
	ΦΑΛΑΣΣΙΑ ΖΩΝΗ ΕΘΝΙΚΗΣ Όρια θαλάσσιων περιοχών Θαλάσσια Ζώνη Κόλλης Ακρωτίου Θαλάσσια Ζώνη Νήσου Στραβοβίου
	ΧΕΡΣΙΑΣ ΠΕΡΙΟΧΗΣ ΕΘΝΙΚΗΣ Απολύτως προστασία Ξεκάνων Φυσικά κατασκευάσματα Μορφολογικού και Πελαγικού Προστασία της εναέρας - Βασική Προστασία της εναέρας - Γερασίου Προστασία της εναέρας - Κολωνίου Φυσικού τοπίου όρους Ξεκάνων Βασιλικού Φυσικού τοπίου Όρους Ξεκάνων Βασιλικού Προστασία της εναέρας Κερνού Φυσικού τοπίου Κερνού
	ΠΕΡΙΦΕΡΕΙΑΚΗ ΖΩΝΗ ΤΟΥ ΕΘΝΙΚΗΣ ΧΕΡΣΙΑΣ ΠΕΡΙΟΧΗΣ Περιοχή οικοσυστήματος Αιθίας, Παντοκράτορα, Μουζαίου Μουζαίου, Αμπελοστόν, Παντοκράτορα Δυτικά οικόπεδο Κολωνίου Βασιλικού Περιοχή ελεγχόμενου τουρισμού Κολωνίου - Αρραχίου Περιοχή ελεγχόμενου τουρισμού Κατι και Άνω Βασιλικού Περιοχή ελεγχόμενου τουρισμού Αιθίας και υψίτης Αγ.Σωτήρα

ΥΠΟΥΡΓΕΙΟ ΠΕΡΙΒΑΛΛΟΝΤΟΣ ΧΡΗΣΕΩΣ ΚΑΙ ΔΗΜΟΣΙΩΝ ΕΡΓΩΝ
ΓΕΝΙΚΗ ΔΙΕΥΘΥΝΣΗ ΠΕΡΙΒΑΛΛΟΝΤΟΣ
ΔΙΕΥΘΥΝΣΗ ΠΕΡΙΒΑΛΛΟΝΤΙΚΟΥ ΣΧΕΔΙΑΣΜΟΥ
ΤΜΗΜΑ ΔΙΑΧΕΙΡΙΣΗΣ ΦΥΣΙΚΟΥ ΠΕΡΙΒΑΛΛΟΝΤΟΣ

ΕΘΝΙΚΟ ΒΑΛΑΣΣΙΟ ΠΑΡΚΟ ΖΑΚΥΝΘΟΥ
ΚΑΙ ΠΕΡΙΦΕΡΕΙΑΚΗ ΖΩΝΗ ΑΥΤΟΥ

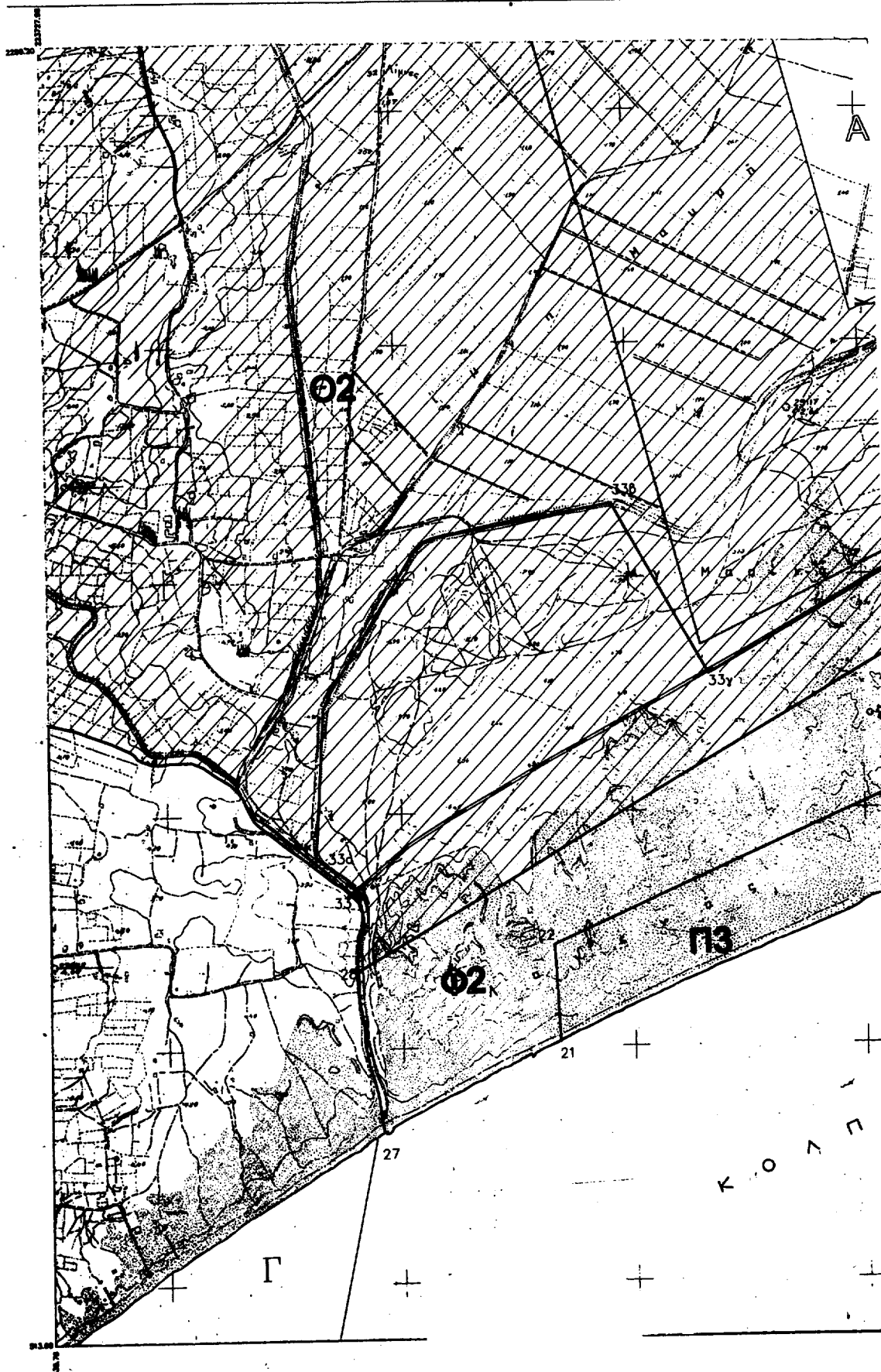
ΘΕΜΑ : ΟΡΙΟΘΕΤΗΣΗ ΖΩΝΩΝ ΚΑΙ ΠΕΡΙΟΧΩΝ


ΑΡΙΘΜΟΣ ΣΧΕΔΙΟΥ : Β2

ΚΑΤΑΣΚΑ : 1:5.000

Αθήνα 20/12/97

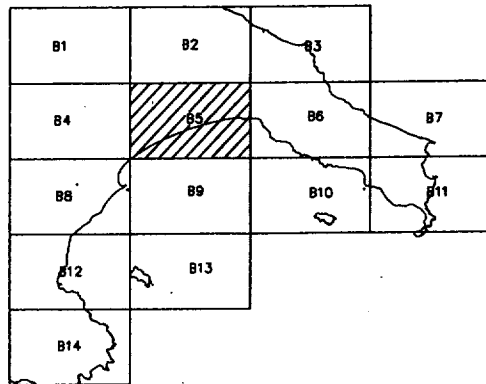
ΑΘΗΝΑ ΔΕΚΕΜΒΡΙΟΣ 1997







4179367.45



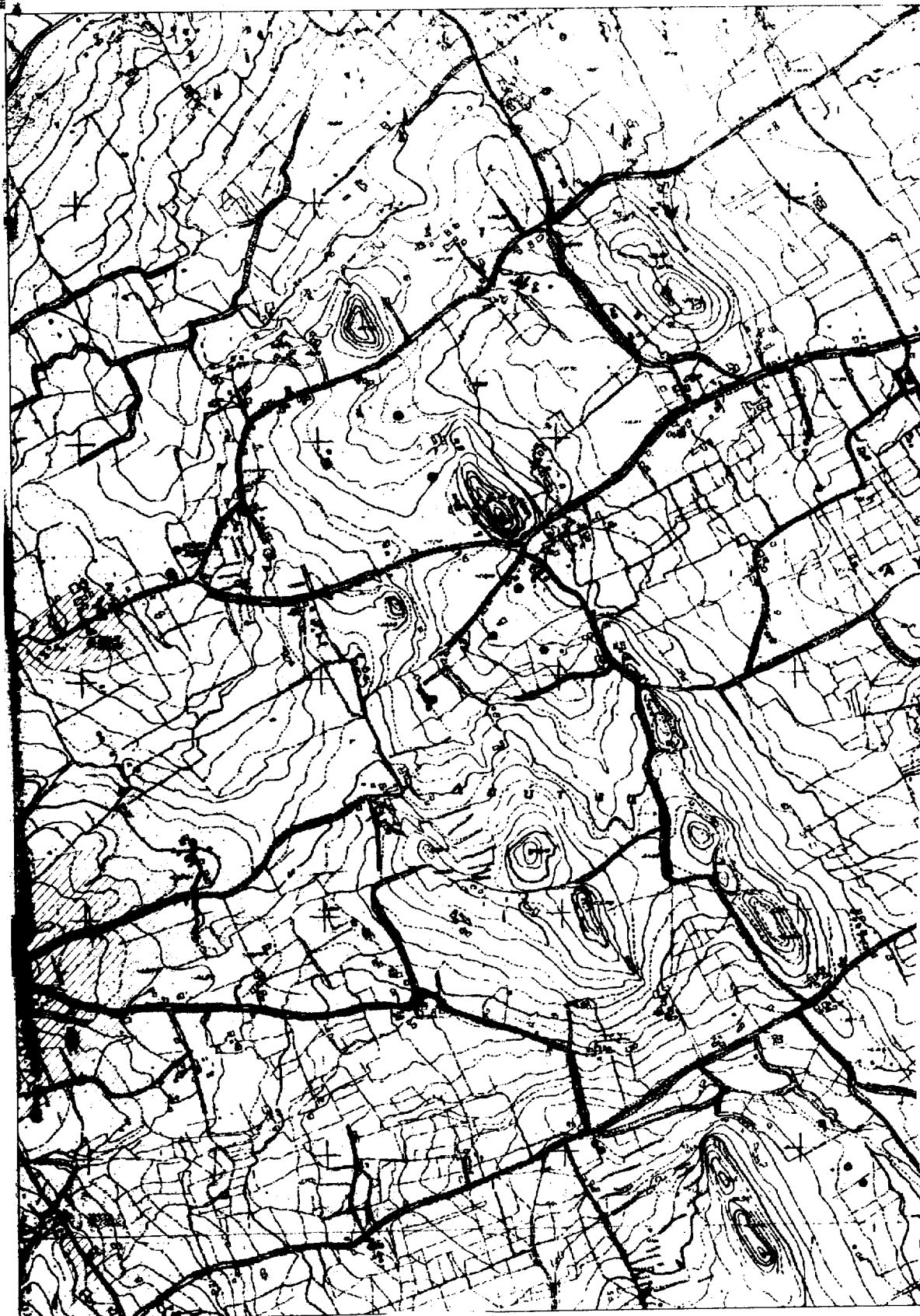
ΤΙΤΛΟΣ	
	<p>ΤΙΤΛΟΣ Διοίκηση ορίων του ΕΠΖΚ Περιοριστικής οριοτόπου Ζώνης ειδικών υφιστάμενων (Αεροδρομίου Ζακύνθου) Υποβιότοπος Κερκίου Όρια ζώνης ειδικού υφιστάμενου</p>
	<p>ΟΡΙΟΘΕΤΗΣΗ ΕΠΖΚ ΚΑΙ ΠΕΡΙΦΕΡΕΙΑΚΗΣ ΖΩΝΗΣ ΑΥΤΟΥ</p>
	<p>ΘΑΛΑΣΣΙΑ ΖΩΝΗ ΕΘΝΟΣ όρια θαλασσιών περιοχών</p> <p> Θάλασσα Ζώνη Κόλπου Λαγανά Θάλασσα Ζώνη Μήρων Στραοφόρων</p>
	<p>ΧΕΡΣΙΑΣ ΠΕΡΙΟΧΗΣ ΕΘΝΟΣ Ανελλιπής προστασία Ισπανικών θύλακα καταφυγία υψώνων Μαραθωνίου και Πελοπούλου θύλακα καταφυγία υψώνων Στραοφόρων Προστασία της υψώσεως - Δάφνης Προστασία της υψώσεως - Γεωργίου Προστασία της υψώσεως - Καλαμάκη θύλακου τοποθ. ορίου Ισπανικού θύλακου θύλακου τοποθ. ορίου Ισπανικού θύλακου θύλακου τοποθ. Καλαμάκης Προστασία της υψώσεως Κερκίου θύλακου τοποθ. Κερκίου</p>
	<p>ΠΕΡΙΦΕΡΕΙΑΚΗ ΖΩΝΗ ΤΟΥ ΕΘΝΟΣ ΧΕΡΣΙΑΣ ΠΕΡΙΟΧΗΣ</p> <p> Περιοχές οικογενειακής Αλιείας, Παντοκράτορα, Μουζαίου Μουζαίου, Αμπελοκήπων, Παντοκράτορα Δυτικά κτήματα Καλαμάκης Βορηνίου</p> <p> Περιοχή σκληρυντικού τοποθ. Καλαμάκης - Αρσένου Περιοχή σκληρυντικού τοποθ. Καλαμάκης - Αρσένου Περιοχή σκληρυντικού τοποθ. Αλιείας με υψώσεως Αρσένου</p>

A

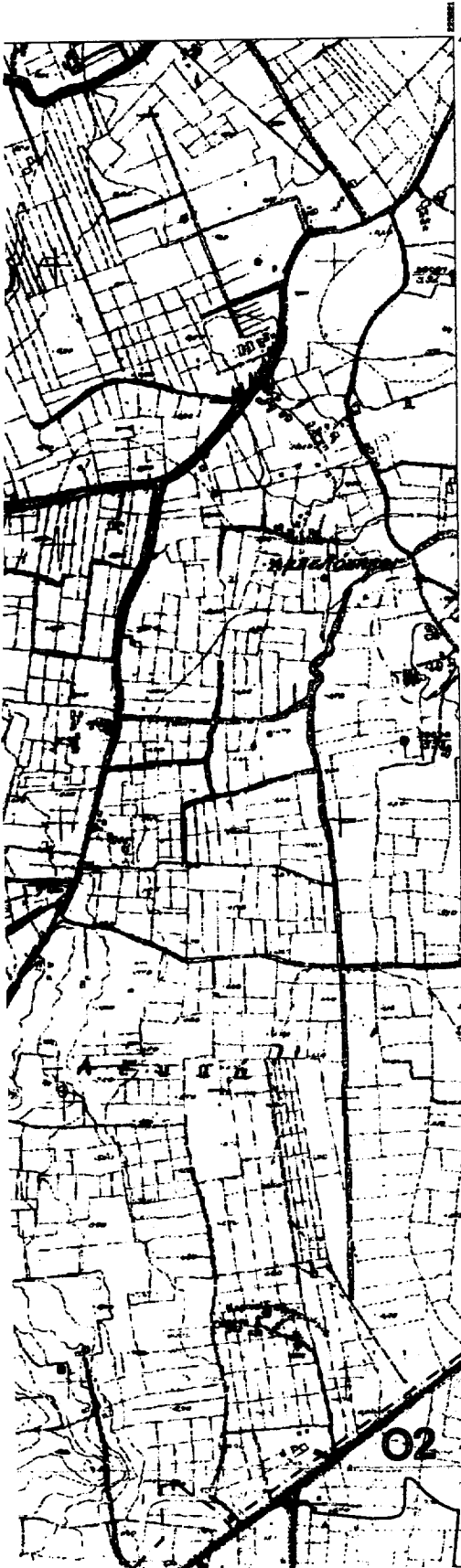
ΥΠΟΥΡΓΕΙΟ ΠΕΡΙΒΑΛΛΟΝΤΟΣ ΧΡΗΣΕΩΣ & ΕΠΙΧΕΙΡΗΣΕΩΣ
 ΕΠΙΧΕΙΡΗΣΕΩΣ ΕΡΓΩΝ
 ΑΡ. ΠΡ. 16923/99
 ΣΤΑΘ. 2.13 ΤΩ ΕΠ. ΣΥΣΤΗΜΑ Π.Μ. "Χαράκων Ζώνης χερσίων και θαλασσιών περιοχών συνολικού Πάρκου ε' των υψώνων Στραοφόρων και Εθνικού Θαλασσιού Πάρκου ο χαρακων θύλακα με περιεχόμενα ζώνης του ειδικού υφιστάμενου θύλακα της χαράκων ε' υψώσεως του ορίου Ζακύνθου (εθν. & θαλασσιών) ο υψώσεως Βορηνίου, Αμπελοκήπων & Αρσένου" & του ορίου Πάρκου (εθν. υψώσεως Καλαμάκης, Μουζαίου, Κερκίου, Παντοκράτορα και Αρσένου) Ν. Ζακύνθου.
 Αθήνα 14 Οκτωβρίου 1999
 Ο ΒΙΒΛΙΟΤΗΤΗΣ
 Γ.Π. ΑΠΟΒΟΛΑΤΟΥ
 ΑΡ. 604 208
 62 14

<p>ΥΠΟΥΡΓΕΙΟ ΠΕΡΙΒΑΛΛΟΝΤΟΣ ΧΡΗΣΕΩΣ ΚΑΙ ΔΗΜΟΣΙΩΝ ΕΡΓΩΝ ΓΕΝΙΚΗ ΔΙΕΥΘΥΝΣΗ ΠΕΡΙΒΑΛΛΟΝΤΟΣ ΔΙΕΥΘΥΝΣΗ ΠΕΡΙΒΑΛΛΟΝΤΙΚΟΥ ΣΧΕΔΙΑΣΜΟΥ ΤΜΗΜΑ ΔΙΑΧΕΙΡΙΣΗΣ ΦΥΣΙΚΟΥ ΠΕΡΙΒΑΛΛΟΝΤΟΣ</p>
<p>ΕΘΝΙΚΟ ΘΑΛΑΣΣΙΟ ΠΑΡΚΟ ΖΑΚΥΝΘΟΥ ΚΑΙ ΠΕΡΙΦΕΡΕΙΑΚΗ ΖΩΝΗ ΑΥΤΟΥ</p>
<p>ΘΕΜΑ : ΟΡΙΟΘΕΤΗΣΗ ΖΩΝΩΝ ΚΑΙ ΠΕΡΙΟΧΩΝ</p>
<p>ΑΡΙΘΜΟΣ ΣΧΕΔΙΟΥ : 65</p>
<p>ΚΑΛΩΣΚΑ : 15.000</p>
<p>ΕΘΝΙΚΟ ΓΥΠΟΓΡΑΦΕΙΟ ΓΙΑ ΤΕΧΝΙΚΟΥΣ ΛΟΓΟΥΣ ΣΤΟ ΣΧΕΔΙΑΣΜΟ ΤΥΠΗ ΔΙΑΚΟΝΙΑ ΚΑΤΑ ΠΟΣΟΣΤΟ 40%</p>
<p>ΑΘΗΝΑ ΔΕΚΕΜΒΡΙΟΣ 1997</p>

4179367.42







B1	B2	B3	
B4	B5	B6	B7
B8	B9	B10	B11
B12	B13		
B14			

ΕΣΩΤΕΡΟ ΤΥΠΟΓΡΑΦΕΙΟ
Για τα τεχνικά έργα στα οποία απαιτείται
έχει ολοκληρωθεί κατά ποσοστό 47%

ΠΛΟΜΗΜΑ

Διευκρινιστικά όρια του ΕΠΖ
Θεωρητικές οδοί
Ζώνη ειδικών χρόσεων (Αεροδρόμιο Ζακύνθου)
Υποβιοτόπος Κερκίου
Όρια ζωνών ειδικών Καθεστώτων

ΟΡΙΟΘΕΤΗΝ ΕΠΖ ΚΑΙ ΠΕΡΙΦΕΡΕΙΑΚΗΣ ΖΩΝΗΣ ΑΥΤΟΥ

ΘΑΛΑΣΣΙΑ ΖΩΝΗ ΕΠΖ
οριο θαλασσιών περιοχών

Θαλάσσια Ζώνη Κόλπου Λαγών
Θαλάσσια Ζώνη Νέων Στρατώνων

ΧΕΡΣΙΑΙΕΣ ΠΕΡΙΟΧΕΣ ΕΠΖ
Απολύτως προστασίας Ίσκιερών
Φυσικά κατασκευαζόμενων Στρατώνων
Προστασίας της υψους - Δασική
Προστασίας της υψους - Γερασικά
Φυσικού τοπίου οφούς Στενού Βοσάλκου
Φυσικού τοπίου Οφούς Στενού Βοσάλκου
Φυσικού τοπίου Καλαμάκιου
Προστασίας της υψους Κερκίου
Φυσικού τοπίου Κερκίου

ΠΕΡΙΦΕΡΕΙΑΚΗ ΖΩΝΗ ΤΟΥ ΕΠΖ
ΧΕΡΣΙΑΙΕΣ ΠΕΡΙΟΧΕΣ
Περιοχές οικιστικού τύπου
Λιβάδικας, Παντοκράτορα, Μουζακίου
Μουζακίου, Λιμνολιμνών, Παντοκράτορα
Δασικά οικοτόπου Καλαμάκιου
Βοσάλκου

Περιοχή ελεγχόμενου τουρισμού Καλαμάκιου - Αρσίου
Περιοχή ελεγχόμενου τουρισμού Κατά και Άνω Βοσάλκου
Περιοχή ελεγχόμενου τουρισμού Λιβάδικας και υψους Αγ.Σωτήρα

ΥΠΟΥΡΓΕΙΟ ΠΕΡΙΒΑΛΛΟΝΤΟΣ ΧΡΟΤΑΣΙΑΣ ΚΑΙ ΔΗΜΟΣΙΩΝ ΕΡΓΩΝ
ΓΕΝΙΚΗ ΔΙΕΥΘΥΝΣΗ ΠΕΡΙΒΑΛΛΟΝΤΟΣ
ΔΙΕΥΘΥΝΣΗ ΠΕΡΙΒΑΛΛΟΝΤΙΚΟΥ ΣΧΕΔΙΑΣΜΟΥ
ΤΜΗΜΑ ΔΙΑΧΕΙΡΙΣΗΣ ΦΥΣΙΚΟΥ ΠΕΡΙΒΑΛΛΟΝΤΟΣ

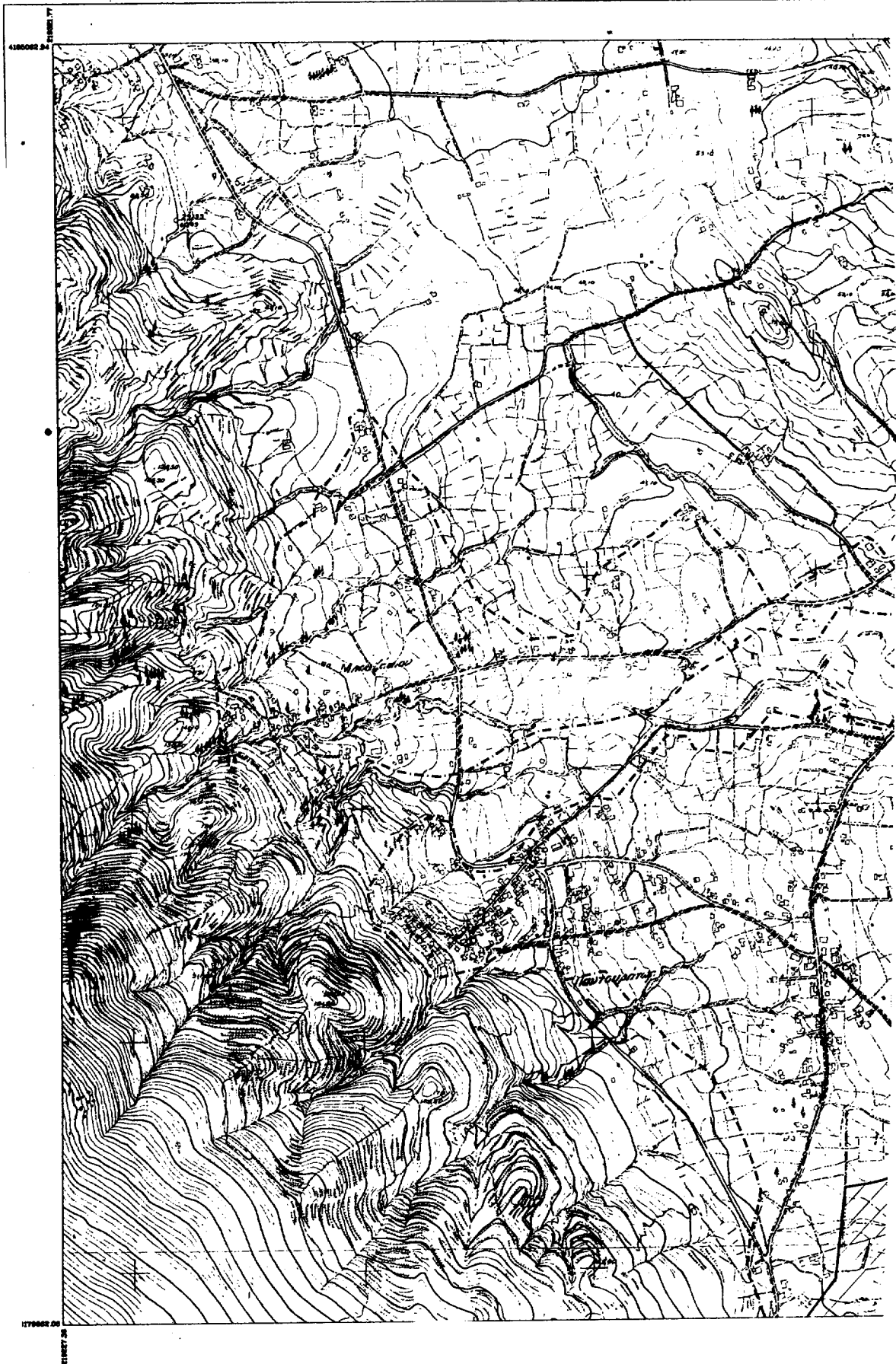
**ΕΘΝΙΚΟ ΘΑΛΑΣΣΙΟ ΠΑΡΚΟ ΖΑΚΥΝΘΟΥ
ΚΑΙ ΠΕΡΙΦΕΡΕΙΑΚΗ ΖΩΝΗ ΑΥΤΟΥ**

ΘΕΜΑ : ΟΡΙΟΘΕΤΗΣΗ ΖΩΝΩΝ ΚΑΙ ΠΕΡΙΟΧΩΝ

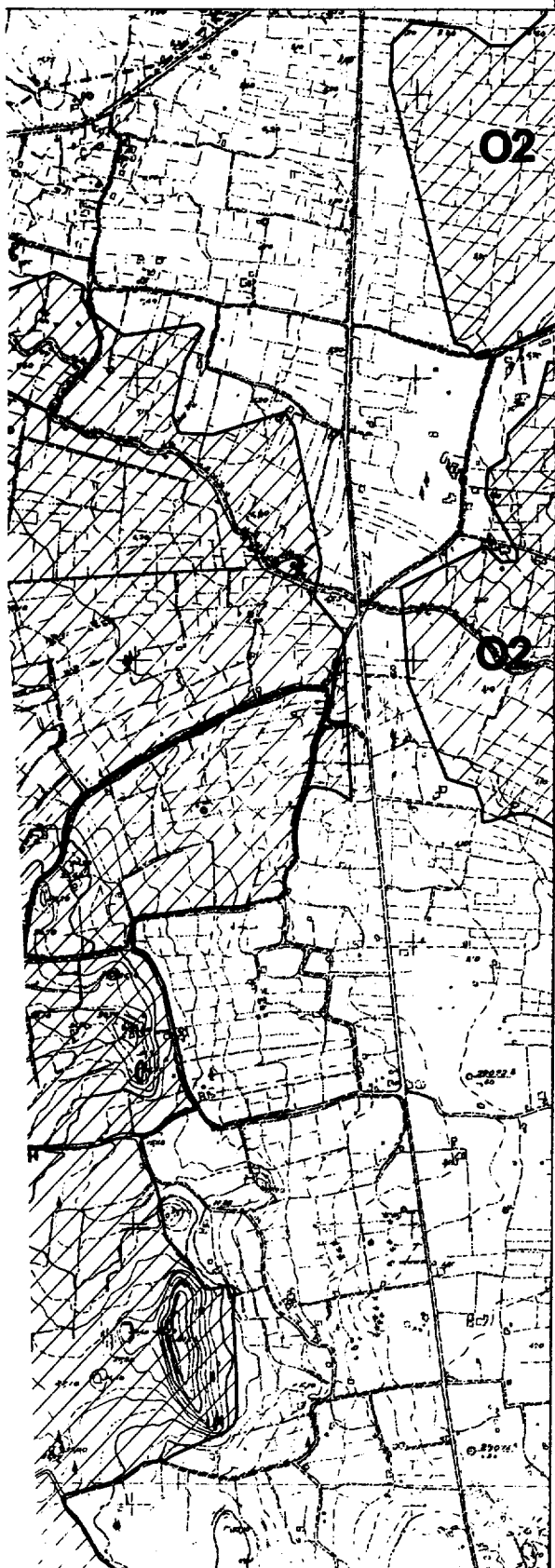
ΑΡΙΘΜΟΣ ΣΧΕΔΙΟΥ : ΒΙ
ΚΑΤΑΜΕΤΡ : 15.000

ΥΠΟΥΡΓΕΙΟ
ΠΕΡΙΒΑΛΛΟΝΤΟΣ ΧΡΟΤΑΣΙΑΣ ΚΑΙ ΔΗΜΟΣΙΩΝ ΕΡΓΩΝ
ΑΔΕΙΑ ΑΡΙΘΜΟΣ Γ.16927/99
ΑΝΕΙΤΟ ΤΗ 14
Αθήνα 14 Σεπτεμβρίου 1999
Γ.Π. ΑΠΟΚΟΡΑΦΑΔΟΣ

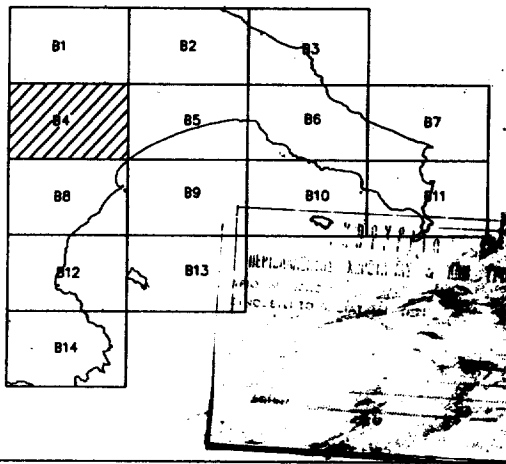
Σημειώνεται ότι η παρούσα ΑΔΕΙΑ αφορά στην οριοθέτηση των ζωνών και περιοχών του ΕΠΖ και της Περιφερειακής Ζώνης του ΕΠΖ του Εθνικού Θαλασσιού Πάρκου Ζακύνθου και της Περιφερειακής Ζώνης του ΕΠΖ του Εθνικού Θαλασσιού Πάρκου Ζακύνθου. Η ΑΔΕΙΑ αυτή αφορά στην οριοθέτηση των ζωνών και περιοχών του ΕΠΖ και της Περιφερειακής Ζώνης του ΕΠΖ του Εθνικού Θαλασσιού Πάρκου Ζακύνθου και της Περιφερειακής Ζώνης του ΕΠΖ του Εθνικού Θαλασσιού Πάρκου Ζακύνθου.







ΕΘΝΙΚΟ ΤΥΠΟΓΡΑΦΕΙΟ
Για τεχνικούς λόγους στο σχεδιαστικό
είναι διευκρινισμένο κατά ημερομηνία 14/02/1999



ΤΥΠΟΜΗΝΑ

Διακρίνει οριο του ΕΘΙΣ -
Βασισμένη στην οριο
Ζώνη ειδικών χρήσεων (Αρ. 10/1987) -
Υποβληθείσες Κερκυ
Οριο ζώνων ειδικού καθεστώτος

ΟΡΙΘΜΗΤΗ ΕΘΙΣ ΚΑΙ ΠΕΡΙΦΕΡΕΙΑΚΗ ΖΩΝΗ ΑΥΤΟΥ

ΘΑΛΑΣΣΙΑ ΖΩΝΗ ΕΘΙΣ
οριο θαλασσιών περιοχών
Θαλασσια Ζώνη Κόλλου Λαγών
Θαλασσια Ζώνη Ήπειρου Ζακύνθου

ΧΕΡΣΙΑΣ ΠΕΡΙΟΧΗΣ ΕΘΙΣ
Αναλυτικά προτάσεις Σχεδίου
Φυλάκις κατασκευών υψών 10 μέτρων
Προστασία της φύσης - Δασική
Προστασία της φύσης - Καλλιέργειες
Φυλάκις τουρισμού ορεινού Καλλιέργειες
Φυλάκις τουρισμού ορεινού Καλλιέργειες
Προστασία της φύσης Κερκυ
Φυλάκις τουρισμού Κερκυ

ΠΕΡΙΦΕΡΕΙΑΚΗ ΖΩΝΗ ΤΟΥ ΕΘΙΣ
ΧΕΡΣΙΑΣ ΠΕΡΙΟΧΗΣ

Περιοχές αναψυχής
Αθλητικές, Παντοκράτορα, Μουσικού
Μουσικού, Αμφοτέρων, Παντοκράτορα
Άλλες ειδικών Καλλιέργειες
Βαθύτητας

Περιοχή ελεγχόμενου τουρισμού Καλλιέργειες - Αρτοποιία
Περιοχή ελεγχόμενου τουρισμού Καλλιέργειες ή άλλων Αρτοποιία
Περιοχή ελεγχόμενου τουρισμού Αθλητικές ή άλλων Αρτοποιία

ΥΠΟΥΡΓΕΙΟ ΠΕΡΙΒΑΛΛΟΝΤΟΣ ΧΩΡΟΤΑΞΙΑΣ ΚΑΙ ΔΗΜΟΣΙΩΝ ΕΡΓΩΝ
ΓΕΝΙΚΗ ΔΙΕΥΘΥΝΣΗ ΠΕΡΙΒΑΛΛΟΝΤΟΣ
ΔΙΕΥΘΥΝΣΗ ΠΕΡΙΒΑΛΛΟΝΤΙΚΟΥ ΣΧΕΔΙΑΣΜΟΥ
ΤΜΗΜΑ ΔΙΑΧΕΙΡΙΣΗΣ ΘΥΣΙΚΟΥ ΠΕΡΙΒΑΛΛΟΝΤΟΣ

**ΕΘΝΙΚΟ ΘΑΛΑΣΣΙΟ ΠΑΡΚΟ ΖΑΚΥΝΘΟΥ
ΚΑΙ ΠΕΡΙΦΕΡΕΙΑΚΗ ΖΩΝΗ ΑΥΤΟΥ**

ΘΕΜΑ : ΟΡΙΘΜΗΤΗ ΖΩΝΩΝ ΚΑΙ ΠΕΡΙΟΧΩΝ

ΑΡΙΘΜΟΣ ΣΧΕΔΙΟΥ : Β4

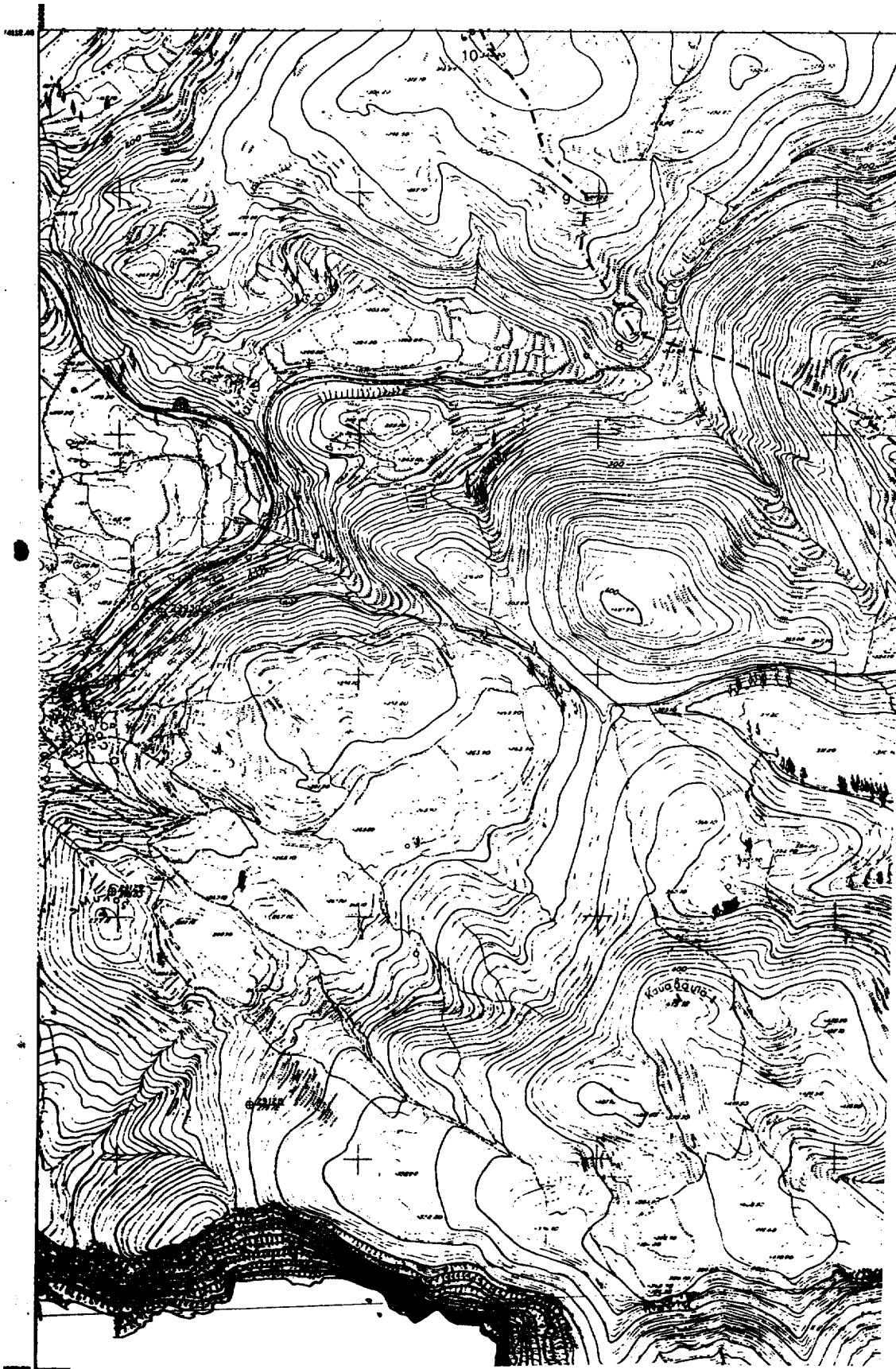
ΚΑΙΜΑΚΑ : 1:5.000

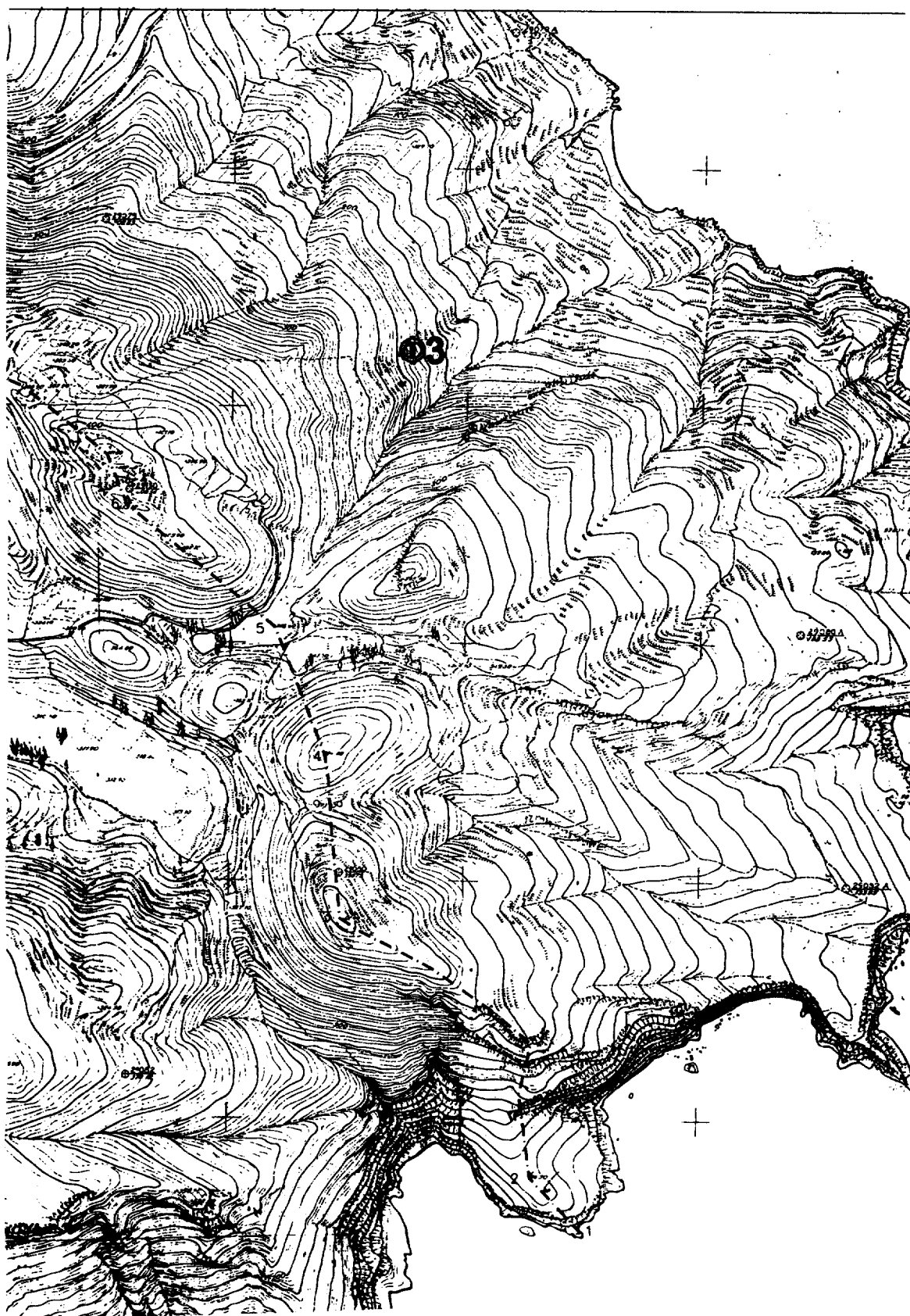
ΥΠΟΥΡΓΕΙΟ ΠΕΡΙΒΑΛΛΟΝΤΟΣ ΧΩΡΟΤΑΞΙΑΣ ΚΑΙ ΔΗΜΟΣΙΩΝ ΕΡΓΩΝ
ΑΡΧΗ ΠΡΑΞΕΩΣ 17/16927/99
ΣΥΝΕΛΕΓΕΙ ΤΟ Π. ΣΥΣΤΗΜΑ

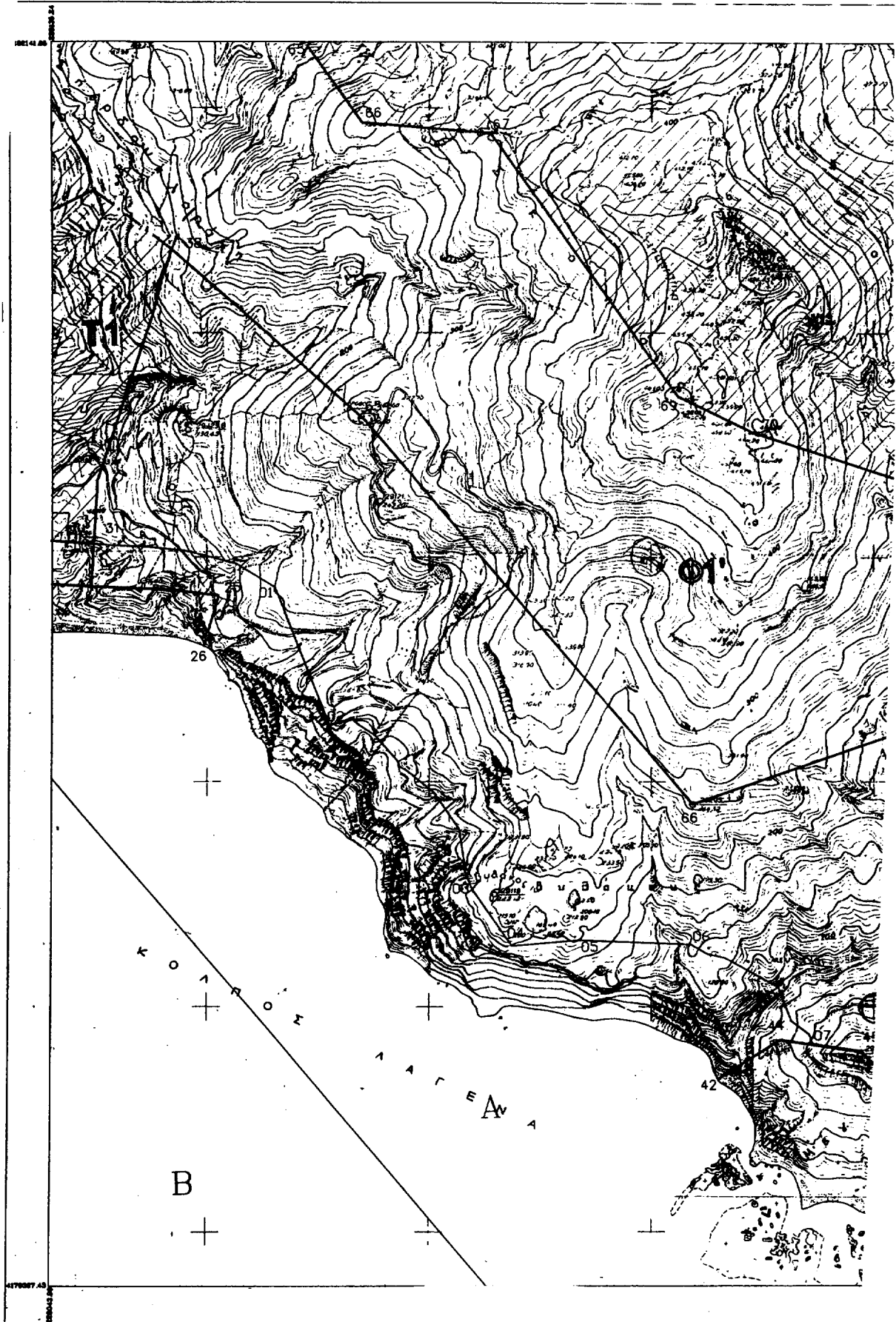
Στα πλαίσια της μελέτης του παρόντος Π.Σ. για την υλοποίηση της προτεινόμενης
ως Εθνικού Θαλασσιού Πάρκου η Χ.Α.Α.Ο.Ε. προέβλεψε την προτεινόμενη
ζώνη του Εθνικού Θαλασσιού Πάρκου της Ζακύνθου, σύμφωνα με το
Π.Σ. της 22/10/1997 (Σ.Δ. Ζακύνθου) η οποία αφορά στην προστασία της
βιότοπου και του β. Παράκτου (εξ. βιοτόπου) Καταβόλωνης Ηφαίστου
β. Αρτοποιίας και Παντοκράτορα και Παντοκράτορα (Σ.Δ. Ζακύνθου) 17/16927/99

14/02/1999
Ο ΔΙΥΤΗΣ

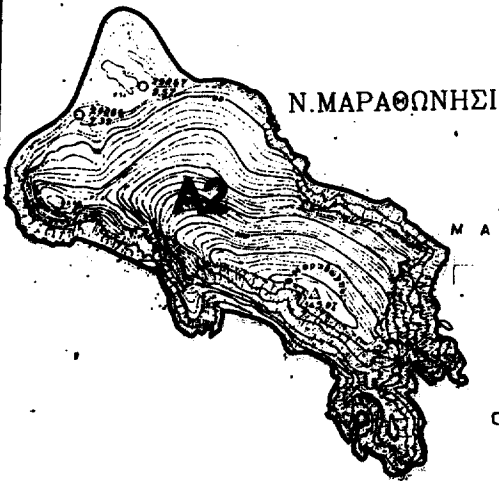
ΓΕΡ ΑΠΟΒΟΡΑ 704







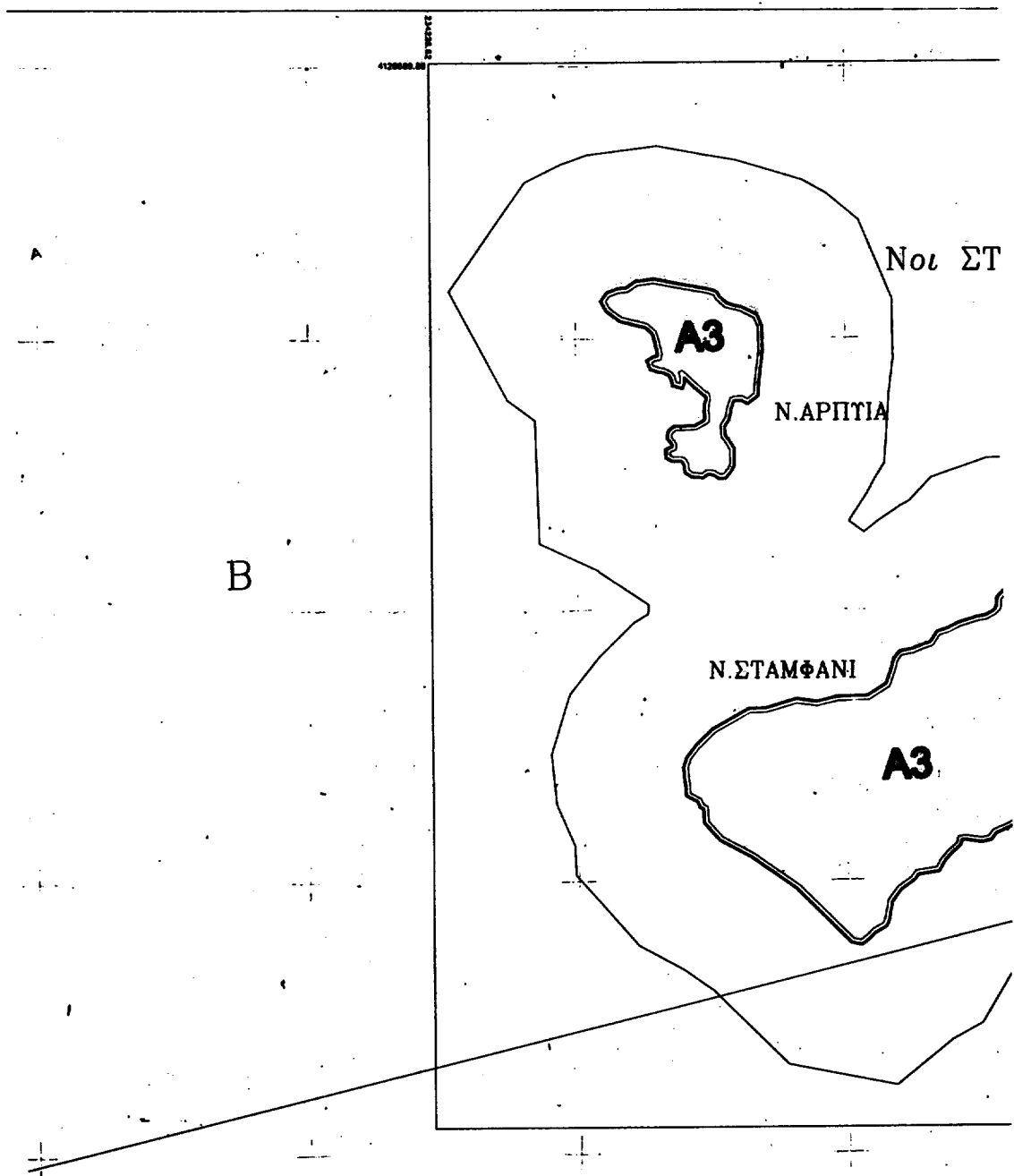


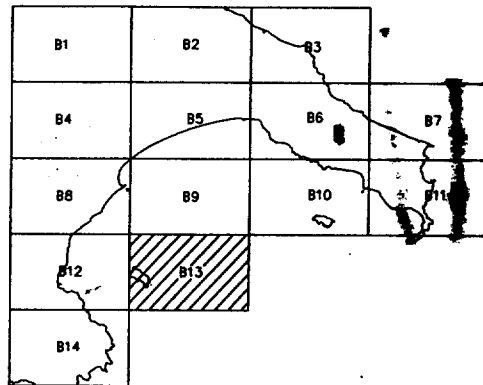
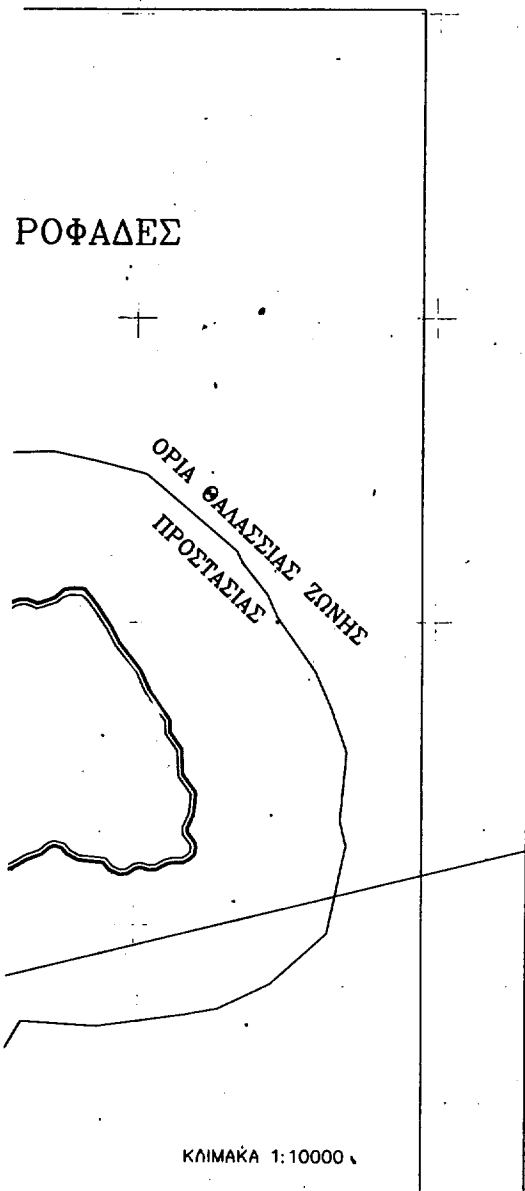


Ν. ΜΑΡΑΘΩΝΗΣΙ

Μ Α Ρ Α Θ Ω Ν Η Σ Ι

ΕΘΝΙΚΟ ΓΕΩΓΡΑΦΙΚΟ
ΓΙΑ ΤΕΧΝΙΚΟΥΣ ΛΟΓΟΥΣ ΣΤΟ ΣΧΕΔΙΟΔΙΑΣΤΗ
ΕΥΝΕ ΣΗΜΑΝΣΗ ΚΑΤΑ ΚΟΙΝΩΝΙΑ 490





ΥΠΟΜΝΗΜΑ	
	Διοικητικά όρια του ΕΒΠΖ Φυλακιστηρίου ορίων Ζώνη ειρήνης ζακύνθου (Αεροδρομίο Ζακύνθου) Υποβρύχιας Κερρού Όρια ζώνης ειδικού καθαρισμού
	ΟΡΙΟΘΕΤΗΘΕΝ ΕΘΠΖ ΚΑΙ ΠΕΡΙΦΕΡΕΙΑΚΗΣ ΖΩΝΗΣ ΑΤΤΟΥ
ΘΑΛΑΣΣΙΑ ΕΣΤΗΝ ΕΘΠΖ	
	οριο θαλασσιών περιοχών
	Θαλάσσια Ζώνη Κόλλου Λαγυμίου Θαλάσσια Ζώνη Νήσων Στροφάδων
ΧΕΡΣΙΑΣ ΠΕΡΙΟΧΗΣ ΕΘΠΖ	
	Αποκλιτική προστασία Ισχυρών Φυσικά κατασκήρια νησιών Μαρμαριτών και Πελαγονίων Φυσικά κατασκήρια νησιών Στροφάδων Προστασία της φύσης - Δάση Προστασία της φύσης - Γεράκια Προστασία της φύσης - Καλαμιές Φυσικού τοπίου ορεινού Ισθμού Βασιλικού Φυσικού τοπίου Ορεινού Ισθμού Βασιλικού Φυσικού τοπίου Καλαμιών Προστασία της φύσης Κερρού Φυσικού τοπίου Κερρού
	ΠΕΡΙΦΕΡΕΙΑΚΗ ΖΩΝΗ ΤΟΥ ΕΘΠΖ ΧΕΡΣΙΑΣ ΠΕΡΙΟΧΗΣ
	Περιοχές οικισμοτήτων Λιβάδια, Παντοράματα, Μουζακίου Μουζακίου, Αμφοδονίων, Παντοράματα Δυτική οχλήση Καλαμιών Βασιλικού
	Περιοχή ελεγχόμενου τουρισμού Καλαμιών - Αρσίου Περιοχή ελεγχόμενου τουρισμού Κατα και Άνω Βασιλικού Περιοχή ελεγχόμενου τουρισμού Λιβάδια και νησιών Στροφάδων

ΥΠΟΥΡΓΕΙΟ ΠΕΡΙΒΑΛΛΟΝΤΟΣ ΧΩΡΟΤΑΞΙΑΣ ΚΑΙ ΔΗΜΟΣΙΩΝ ΕΡΓΩΝ
ΠΕΡΙΒΑΛΛΟΝΤΟΣ ΧΩΡΟΤΑΞΙΑΣ ΚΑΙ ΔΗΜΟΣΙΩΝ ΕΡΓΩΝ
 ΑΡΧ. ΠΡΑΞΕΩΣ Γ. 16927/99
 ΣΥΝΚΕΛΕΤΟ ΤΟΥ ΔΙΑΤΥΜ-Π "Παρατηρητικό ζακύνθου και Βασιλικών νησιών του αόρατου Παράδεισου και των νησιών Στροφάδων με Εθνικό Θαλάσσιο Πάρκο ή παραρτήριό ως Περιφερειακή Ζώνη του Εθνικού Θαλάσσιου Πάρκου της ημετέρας Μεγαλίας Ελλάδας Ζακύνθου (εκκ. Δ. Ζακύνθου) ή ομώνυμης νησιωτικής Αρσίου ή Αρσίου ή του Δ. Παζαριού (εκκ. νησιωτικής Καλαμιών, Νησιωτικής Κερρού Παντοράματα και Νησιών, ν. Ζακύνθου".
 25.12.99 Δ. Γ. ΠΑΠΑΔΟΠΟΥΛΟΣ
 20.12.99
 ΓΕΕ ΑΡΧΙΤΕΚΤΟΝΩΝ
 24.03.00
 ΕΥ Λ

ΥΠΟΥΡΓΕΟ ΠΕΡΙΒΑΛΛΟΝΤΟΣ ΧΩΡΟΤΑΞΙΑΣ ΚΑΙ ΔΗΜΟΣΙΩΝ ΕΡΓΩΝ
 ΓΕΝΙΚΗ ΔΙΕΥΘΥΝΣΗ ΠΕΡΙΒΑΛΛΟΝΤΟΣ
 ΔΙΕΥΘΥΝΣΗ ΠΕΡΙΒΑΛΛΟΝΤΙΚΟΥ ΣΧΕΔΙΑΣΜΟΥ
 ΤΜΗΜΑ ΔΙΑΧΕΙΡΙΣΗΣ ΦΥΣΙΚΟΥ ΠΕΡΙΒΑΛΛΟΝΤΟΣ

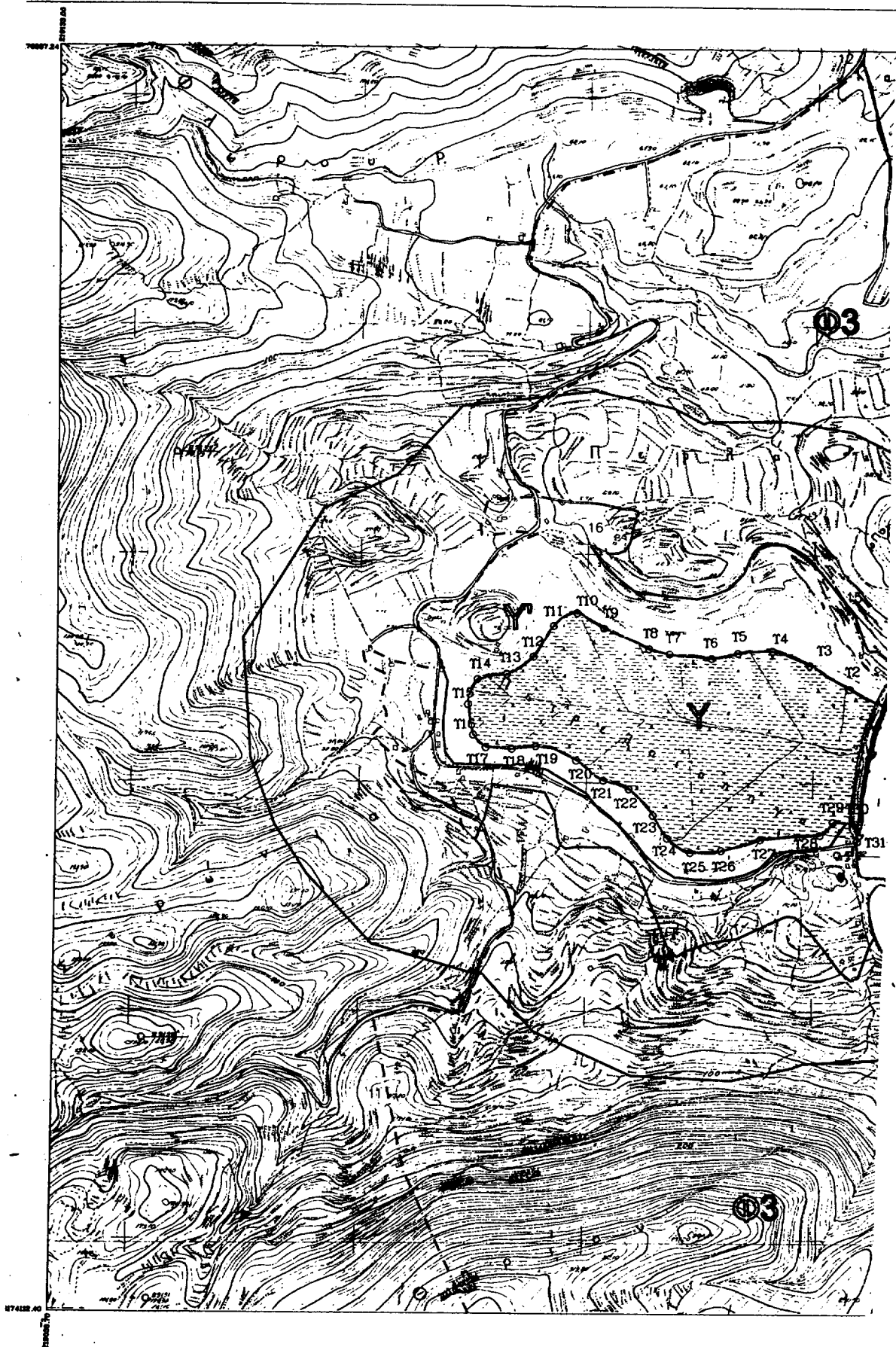
ΕΘΝΙΚΟ ΘΑΛΑΣΣΙΟ ΠΑΡΚΟ ΖΑΚΥΝΘΟΥ
 ΚΑΙ ΠΕΡΙΦΕΡΕΙΑΚΗ ΖΩΝΗ ΑΤΤΟΥ


ΘΕΜΑ : ΟΡΙΟΘΕΤΗΣΗ ΖΩΝΩΝ ΚΑΙ ΠΕΡΙΟΧΩΝ

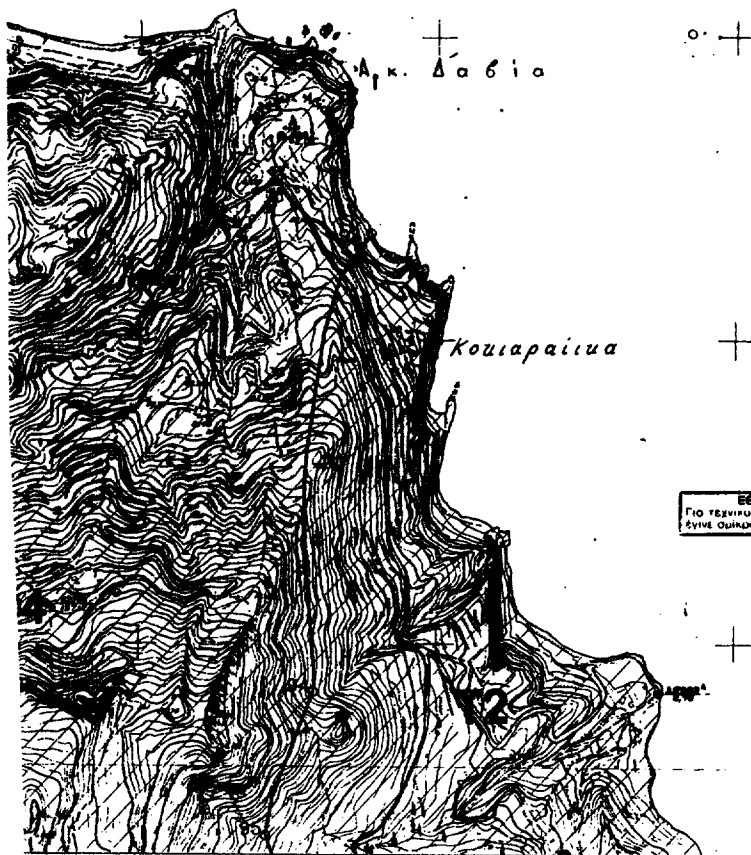
ΑΡΙΘΜΟΣ ΣΧΕΔΙΟΥ : Β13

ΚΑΙΜΑΚΑ : 15.000

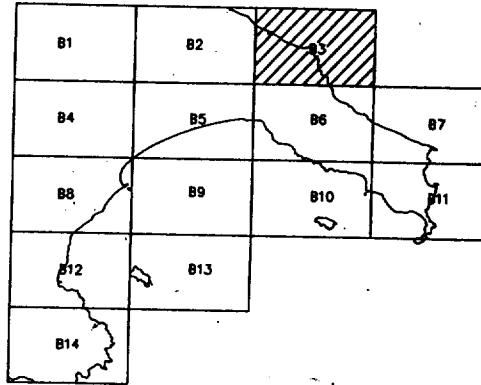
ΑΘΗΝΑ ΔΕΚΕΜΒΡΙΟΣ 1999







ΕΘΝΙΚΟ ΓΥΠΟΓΡΑΦΕΙΟ
ΓΙΑ ΤΕΧΝΙΚΑΣ ΧΡΩΜΕΣ ΣΤΟ ΔΙΑΒΙΒΑΤΙΣΜΟ
ΕΙΝΑΙ ΟΜΟΙΩΝΤΙ, ΚΑΤΑ ΠΟΣΟΣΤΟ 40%

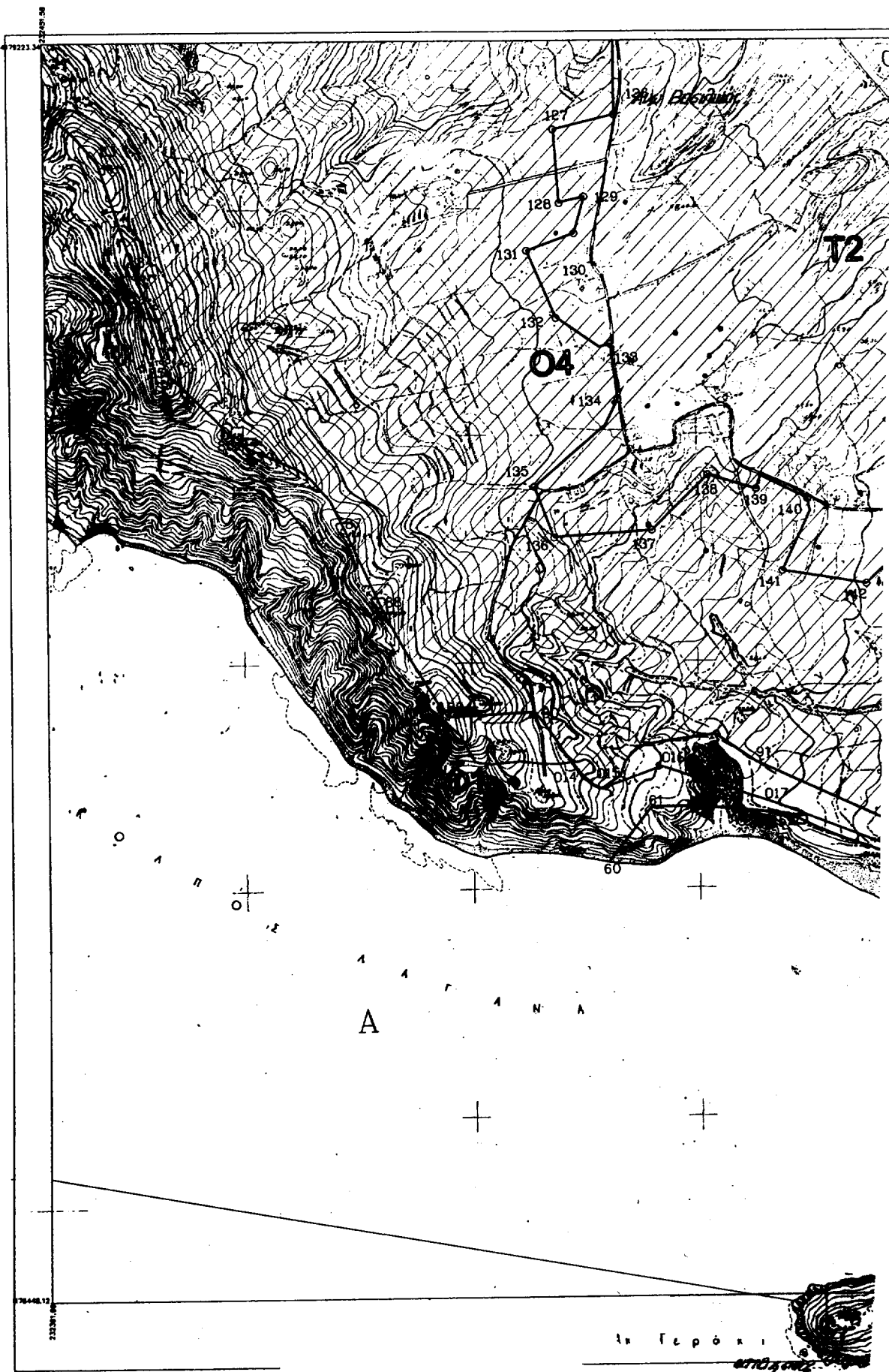


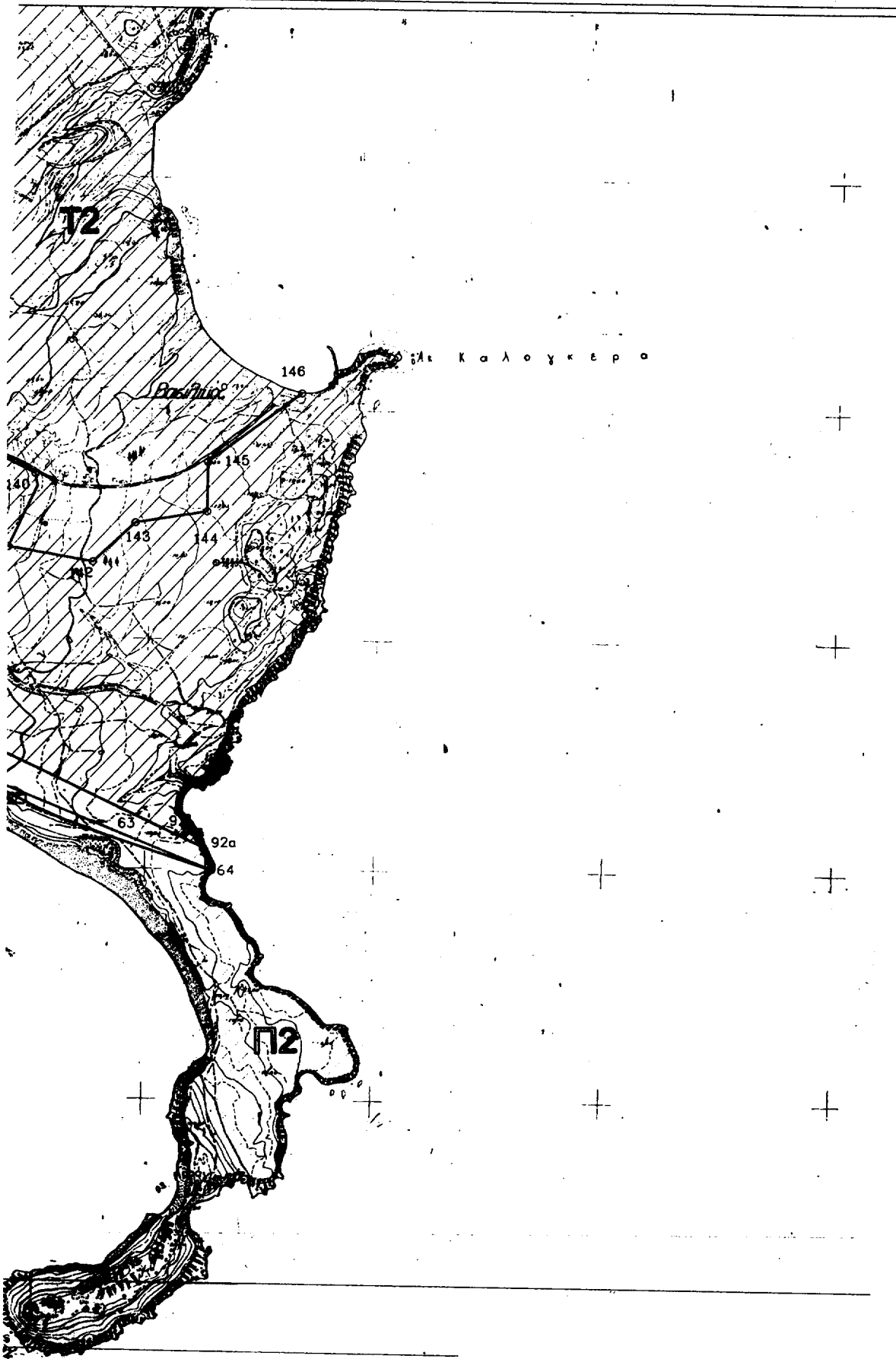
ΤΠΟΜΝΗΜΑ	
	Αρχαία όρια του ΕΜΠΖ Βιοποικιστικού διακρίτη Ζώνη ειδικών τροφών (Αεροβόριο Ζακύνθου) Υποβρύχια Κερκιά Όρια ζωνών ειδικού Κοσμοτόπου
ΟΡΙΟΘΕΤΗΘΕΝ ΕΘΝΙΣ ΚΑΙ ΠΕΡΙΦΕΡΕΙΑΚΗΣ ΖΩΝΗΣ ΑΥΤΟΥ	
ΘΑΛΑΣΣΙΑ ΖΩΝΗ ΒΟΝΗΣ όρια θαλασσίων περιοχών Εθνικός Ζώνη Κόλλου Λαγών Εθνικός Ζώνη Νηών Στραβόλων	
ΧΕΡΣΙΑΚΕΣ ΠΕΡΙΟΧΕΣ ΒΟΝΗΣ Αναλυτική προσαρμογή Σχεδίου Όμοια κατηγορία υψώνον Μορφολογικών και Πελοπόν Όμοια κατηγορία υψώνον Στραβόλων Προστασία της φύσης - Δασή Προστασία της φύσης - Γεωργία Προστασία της φύσης - Καλλιέργειες Όμοια του τοπίου όμοια Ισπανία Βαλκανίων Όμοια του τοπίου όμοια Ισπανία Βαλκανίων Όμοια του τοπίου Καλαμάτας Προστασία της φύσης Κερκιά Όμοια του τοπίου Κερκιά	
ΠΕΡΙΦΕΡΕΙΑΚΗ ΒΟΝΗ ΤΟΥ ΒΟΝΗΣ ΧΕΡΣΙΑΚΕΣ ΠΕΡΙΟΧΕΣ Περιοχή ανατολική Λιβάδια, Παντοκράτορα, Μονή Μονή, Αλεξάνδρα, Παντοκράτορα Δυτικά ακτών Καλαμάτας Βαλκανίων Περιοχή ελεγχόμενου τοπίου Καλαμάτας - Αργονόοι Περιοχή ελεγχόμενου τοπίου Κεφαλονή και Άνω Βαλκανίων Περιοχή ελεγχόμενου τοπίου Λιβάδια και υψώνον Αρ.	

Γ. 16923/99
 "Τοπογραφική κτηματολόγηση
 ή Βαθυμετρική Πύλη του Εθνικού Πάρκου ή των υψώνον Στραβόλων και Εθνικού Βαθυμετρικού Πάρκου και υψώνον Στραβόλων
 Περιφερειακή ζώνη του Εθνικού Βαθυμετρικού Πάρκου ή των υψώνον Στραβόλων του Δ. Ζακύνθου (Εως Δ. Ζακύνθου) ή υψώνον Στραβόλων
 Βαθυμετρική, Αεροβόριο ή Αεροβόριο ή του Δ. Ζακύνθου (Εως υψώνον Στραβόλων) ή υψώνον Στραβόλων Κερκιάς
 και (Πλάγια) ή Ζακύνθου.
 Αθήνα 14 Οκτωβρίου 1999
 Ο Δ/ΤΣ
 Γ.Ε.Ρ. Αθηνών

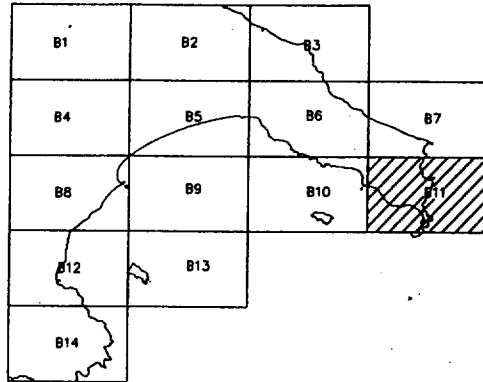
ΥΠΟΥΡΓΕΙΟ ΠΕΡΙΒΑΛΛΟΝΤΟΣ ΧΩΡΟΤΑΞΙΑΣ ΚΑΙ ΔΗΜΟΣΙΩΝ ΕΡΓΩΝ ΓΕΝΙΚΗ ΔΙΕΥΘΥΝΣΗ ΠΕΡΙΒΑΛΛΟΝΤΟΣ ΔΙΕΥΘΥΝΣΗ ΠΕΡΙΒΑΛΛΟΝΤΙΚΟΥ ΣΧΕΔΙΑΣΜΟΥ ΤΜΗΜΑ ΔΙΑΧΕΙΡΙΣΗΣ ΦΥΣΙΚΟΥ ΠΕΡΙΒΑΛΛΟΝΤΟΣ	
ΕΘΝΙΚΟ ΘΑΛΑΣΣΙΟ ΠΑΡΚΟ ΖΑΚΥΝΘΟΥ ΚΑΙ ΠΕΡΙΦΕΡΕΙΑΚΗ ΖΩΝΗ ΑΥΤΟΥ	
ΘΕΜΑ :	ΟΡΙΟΘΕΤΗΣΗ ΖΩΝΩΝ ΚΑΙ ΠΕΡΙΟΧΩΝ
ΑΡΙΘΜΟΣ ΣΧΕΔΙΟΥ :	ΕΣ
ΚΑΤΑΚΑ :	15.000
ΑΘΗΝΑ ΔΕΚΕΜΒΡΙΟΣ 1997	

Σε Σελ. 208
 62.14





4179078.82



ΤΠΟΜΗΝΗΜΑ	
	Διευκρινιστικά όρια του ΕΠΖ Βιομηχανική ζώνη Ζώνη ειδικών υδατικών (Αεροδρομίο Ζακύνθου) Υδροβιολογικός Κερκυού Όρια ζωνών ειδικών Καταστάσεων
ΟΡΙΘΜΗΤΗΝ ΕΠΖ ΚΑΙ ΠΕΡΙΦΕΡΕΙΑΚΗΣ ΖΩΝΗΣ ΑΥΤΟΥ	
ΘΑΛΑΣΣΙΑ ΖΩΝΗ ΕΠΖΣ όριο θαλάσσιων περιοχών Θαλάσσια Ζώνη Κόλπου Λαγυράς Θαλάσσια Ζώνη Μήλων Στραφιδίων	
ΧΕΡΣΙΑΣ ΠΕΡΙΟΧΗΣ ΕΠΖΣ Απολύτως προστασία Ίσκιων Φυσικά καταφύγια υλοβίων Μερουλινοπού και Πελουζίου Φυσικά καταφύγια υλοβίων Στραφιδίων Προστασία της φύσης - Βοσκή Προστασία της φύσης - Καλύμνη Φυσικού τοπίου ορεινής Σκαίου Βασιλικού Φυσικού τοπίου Πύλου Σκαίου Βασιλικού Φυσικού τοπίου Καλύμνης Προστασία της φύσης Κερκυού Φυσικού τοπίου Κερκυού	
ΠΕΡΙΦΕΡΕΙΑΚΗ ΖΩΝΗ ΤΟΥ ΕΠΖΣ ΧΕΡΣΙΑΣ ΠΕΡΙΟΧΗΣ Περιοχές αναπαυτικής Λιβαδικές, Παντοκράτορα, Μουζακίου Μουζακίου, Άγιος Δοκίμων, Παντοκράτορα Δυτικά ορεινά Καλύμνης Βασιλικού Περιοχή ελεγχόμενου τουρισμού Καλύμνης - Αργαίου Περιοχή ελεγχόμενου τουρισμού Κάτω και Άνω Βασιλικού Περιοχή ελεγχόμενου τουρισμού Λιβαδικές και υπήληθα Αρ.Σταύρου	

ΥΠΟΥΡΓΕΙΟ ΠΕΡΙΒΑΛΛΟΝΤΟΣ, ΧΩΡΟΤΑΞΙΑΣ ΚΑΙ ΔΗΜΟΣΙΩΝ ΕΡΓΩΝ
 ΑΡΙΘΜΟΣ ΠΡΑΞΕΩΣ Γ. 16929/99
 ΣΥΝΔΕΣΗ ΤΩΝ ΕΠΖΣ
 "Στατιστική επίθεση
 η θαλάσσια περιοχή του κόλπου Παγώνος ή των υψών
 Στραφιδίων με όριο Βασιλικού Παγώνος ή χαρμολιμνίου
 ως περιφερειακή ζώνη του ΕΠΖΣ θαλάσσιου Παγώνος
 της Στερεάς, ύψους του Β. Ζακύνθου, όρους Β. Ζακύνθου και
 και Λιβαδικές, Βασιλικού, Αρκαδίου, Στ. Αρκαδίου και του
 Β. Παγώνος (όπως είναι για Καλύμνη, Μουζακίου, Αρ.Σταύρου,
 Παντοκράτορα και Πύλου)." *95/99 14 02/12/99 999*
C.A. 1999
 ΓΕΩ. Π. ΠΕΡΙΒΑΛΛΟΝΤΟΣ

ΕΘΝΙΚΟ ΤΥΠΟΓΡΑΦΕΙΟ
 Για τεχνικά λόγους στο ηλεκτρονικό
 σύστημα της ΕΦ.Κ.Κ.Α. από ποσότητα 100 *

ΥΠΟΥΡΓΕΙΟ ΠΕΡΙΒΑΛΛΟΝΤΟΣ ΧΩΡΟΤΑΞΙΑΣ ΚΑΙ ΔΗΜΟΣΙΩΝ ΕΡΓΩΝ
ΓΕΝΙΚΗ ΔΙΕΥΘΥΝΣΗ ΠΕΡΙΒΑΛΛΟΝΤΟΣ
ΔΙΕΥΘΥΝΣΗ ΠΕΡΙΒΑΛΛΟΝΤΙΚΟΥ ΣΧΕΔΙΑΣΜΟΥ
ΤΜΗΜΑ ΔΙΑΧΕΙΡΙΣΗΣ ΟΥΣΙΚΟΥ ΠΕΡΙΒΑΛΛΟΝΤΟΣ

ΕΘΝΙΚΟ ΘΑΛΑΣΣΙΟ ΠΑΡΚΟ ΖΑΚΥΝΘΟΥ
ΚΑΙ ΠΕΡΙΦΕΡΕΙΑΚΗ ΖΩΝΗ ΑΥΤΟΥ

ΘΕΜΑ : ΟΡΙΘΜΗΤΗΝ ΖΩΝΩΝ ΚΑΙ ΠΕΡΙΟΧΩΝ


ΑΡΙΘΜΟΣ ΣΧΕΔΙΑΣΜΟΥ : ΕΠ1


ΚΑΤΑΚΑ : 15.000

FL 224 208
52-14

ΑΘΗΝΑ ΔΕΚΕΜΒΡΙΟΣ 1997

4179304.08





ΕΘΝΙΚΟ ΤΥΠΟΓΡΑΦΕΙΟ**ΕΦΗΜΕΡΙΔΑ ΤΗΣ ΚΥΒΕΡΝΗΣΕΩΣ**

ΚΑΠΟΔΙΣΤΡΙΟΥ 34 * ΑΘΗΝΑ 104 32 * TELEX 223211 ΥΡΕΤ GR * FAX 52 34 312

ΗΛΕΚΤΡΟΝΙΚΗ ΔΙΕΥΘΥΝΣΗ: <http://www.et.gr>e-mail: webmaster@et.gr**ΥΠΗΡΕΣΙΕΣ ΕΞΥΠΗΡΕΤΗΣΗΣ ΠΟΛΙΤΩΝ**

ΚΕΝΤΡΙΚΗ ΥΠΗΡΕΣΙΑ Σολωμού 51		ΠΕΡΙΦΕΡΕΙΑΚΑ ΓΡΑΦΕΙΑ ΠΩΛΗΣΗΣ Φ.Ε.Κ.	
Πληροφορίες δημοσιευμάτων Α.Ε. - Ε.Π.Ε.	5225 761	ΘΕΣΣΑΛΟΝΙΚΗ	
	5230 841	Βασ. Όλγας 227 - Τ.Κ. 54100	(031) 423 956
Πληροφορίες δημοσιευμάτων λοιπών Φ.Ε.Κ.	5225 713	ΠΕΙΡΑΙΑΣ	
	5249 547	Νικήτα 6-8 Τ.Κ. 185 31	4135 228
Πώληση Φ.Ε.Κ.	5239 762	ΠΑΤΡΑ	
Φωτοαντίγραφα παλαιών Φ.Ε.Κ.	5248 141	Κορίνθου 327 - Τ.Κ. 262 23	(061) 6381 100
Βιβλιοθήκη παλαιών Φ.Ε.Κ.	5248 188	ΙΩΑΝΝΙΝΑ	
Οδηγίες για δημοσιεύματα Α.Ε. - Ε.Π.Ε.	5248 785	Διοικητήριο Τ.Κ. 450 44	(0651) 87215
Εγγραφή Συνδρομητών Φ.Ε.Κ. και αποστολή Φ.Ε.Κ.	5248 320	ΚΟΜΟΤΗΝΗ	
		Δημοκρατίας 1 Τ.Κ. 691 00	(0531) 22 858
		ΛΑΡΙΣΑ	
		Διοικητήριο Τ.Κ. 411 10	(041) 597449
		ΚΕΡΚΥΡΑ	
		Σαμαρά 13 Τ.Κ. 491 00	(0661) 89 127 / 89 120
		ΗΡΑΚΛΕΙΟ	
		Πλ. Ελευθερίας 1, Τ.Κ. 711 10	(081) 396 223
		ΛΕΣΒΟΣ	
		Πλ. Κωνσταντινουπόλεως Τ.Κ. 811 00 Μυτιλήνη	(0251) 46 888 / 47 533

ΤΙΜΗ ΦΥΛΛΩΝ

- Μέχρι 8 σελίδες 200 δρχ.

ΕΦΗΜΕΡΙΔΟΣ ΤΗΣ ΚΥΒΕΡΝΗΣΕΩΣ

- Από 8 σελίδες και άνω προσαύξηση 100 δρχ. ανά 8σέλιδο ή μέρος αυτού

ΕΤΗΣΙΕΣ ΣΥΝΔΡΟΜΕΣ Φ.Ε.Κ.

Τεύχος	Κ.Α.Ε. Προϋπολογισμού 2531	Κ.Α.Ε. εσόδου υπέρ ΤΑΠΕΤ 3512
Α' (Νόμοι, Π.Δ., Συμβάσεις κ.λπ.)	60.000 δρχ.	3.000 δρχ.
Β' (Υπουργικές αποφάσεις κ.λπ.)	70.000 "	3.500 "
Γ' (Διορισμοί, απολύσεις κ.λπ. Δημ. Υπαλλήλων)	15.000 "	750 "
Δ' (Απαλλοτριώσεις, πολεοδομία κ.λπ.)	70.000 "	3.500 "
Αναπτυξιακών Πράξεων (Τ.Α.Π.Σ.)	30.000 "	1.500 "
Ν.Π.Δ.Δ. (Διορισμοί κ.λπ. προσωπικού Ν.Π.Δ.Δ.)	15.000 "	750 "
Παράρτημα (Προκηρύξεις θέσεων ΔΕΠ κ.τ.λ.)	5.000 "	250 "
Δελτίο Βιομηχανικής Ιδιοκτησίας (Δ.Ε.Β.Ι.)	10.000 "	500 "
Ανωτάτου Ειδικού Δικαστηρίου (Α.Ε.Δ.)	3.000 "	150 "
Προκηρύξεων Α.Σ.Ε.Π.	10.000 "	500 "
Ανωνύμων Εταιρειών & Ε.Π.Ε.	250.000 "	12.500 "
ΓΙΑ ΟΛΑ ΤΑ ΤΕΥΧΗ ΕΚΤΟΣ Α.Ε. & Ε.Π.Ε.	250.000 "	12.500 "

* Οι συνδρομές του εσωτερικού προπληρώνονται στα Δημόσια Ταμεία που δίνουν αποδεικτικό είσπραξης (διπλότυπο) το οποίο με τη φροντίδα του ενδιαφερομένου πρέπει να στέλνεται στην Υπηρεσία του Εθνικού Τυπογραφείου.

* Οι συνδρομές του εξωτερικού επιβαρύνονται, πέραν των ανωτέρω αναφερομένων ποσών, με τα ταχυδρομικά τέλη και μπορεί να στέλνονται με επιταγή και σε ανάλογο συνάλλαγμα στο Διευθυντή Διαχείρισης του Εθνικού Τυπογραφείου.

* Η πληρωμή του υπέρ ΤΑΠΕΤ ποσοστού που αντιστοιχεί σε συνδρομές, εισπράττεται από τα Δημόσια Ταμεία.

* Οι συνδρομητές του εξωτερικού μπορούν να στέλνουν το ποσό του ΤΑΠΕΤ μαζί με το ποσό της συνδρομής.

* Οι Νομαρχιακές Αυτοδιοικήσεις, οι Δήμοι, οι Κοινότητες ως και οι επιχειρήσεις αυτών πληρώνουν το μισό χρηματικό ποσό της συνδρομής και ολόκληρο το ποσό υπέρ του ΤΑΠΕΤ.

* Η συνδρομή ισχύει για ένα χρόνο, που αρχίζει την 1η Ιανουαρίου και λήγει την 31η Δεκεμβρίου του ίδιου χρόνου. Δεν εγγράφονται συνδρομητές για μικρότερο χρονικό διάστημα.

* Η εγγραφή ή ανανέωση της συνδρομής πραγματοποιείται το αργότερο μέχρι τον Μάρτιο κάθε έτους.

* Αντίγραφα διπλοτύπων, ταχυδρομικές επιταγές και χρηματικά γραμμάτια δεν γίνονται δεκτά.

Οι υπηρεσίες εξυπηρέτησης των πολιτών λειτουργούν καθημερινά από 08.00' έως 13.00'

ΑΠΟ ΤΟ ΕΘΝΙΚΟ ΤΥΠΟΓΡΑΦΕΙΟ