



ΕΦΗΜΕΡΙΔΑ ΤΗΣ ΚΥΒΕΡΝΗΣΕΩΣ ΤΗΣ ΕΛΛΗΝΙΚΗΣ ΔΗΜΟΚΡΑΤΙΑΣ

8 Ιουλίου 2026

ΤΕΥΧΟΣ ΤΕΤΑΡΤΟ

Αρ. Φύλλου 554

ΠΕΡΙΕΧΟΜΕΝΑ

ΑΠΟΦΑΣΕΙΣ

- | | | |
|---|--|------|
| 1 | Κήρυξη έκτασης δάσους ως αναδασωτέας, εμβαδού E=1.466,41τ.μ. στη θέση «Καλό Χωράφι - Στίγκα» της κτηματικής περιφέρειας κοινότητας Νέου Ροεινού, Δ.Ε. Νέας Τίρυνθας του Δήμου Ναυπλιέων, Π.Ε. Αργολίδας, που καταστράφηκε λόγω πυρκαγιάς. | 6277 |
| 2 | Μερική ανάκληση της υπ' αρ. 3616/16-12-2010 απόφασης «Κήρυξη έκτασης ως αναδασωτέας» (Δ' 733), ως προς την έκταση εμβαδού 271,07 τετρ. μέτρων στη θέση «Μπεσκάκι» Δ.Κ. Αγίων Θεοδώρων, Δ.Ε. Αγίων Θεοδώρων, Δήμου Λουτρακίου - Περαχώρας - Αγ. Θεοδώρων, Π.Ε. Κορινθίας. | 6280 |

ΑΠΟΦΑΣΕΙΣ

Αριθμ. 259594

(1)

Κήρυξη έκτασης δάσους ως αναδασωτέας, εμβαδού E=1.466,41τ.μ. στη θέση «Καλό Χωράφι - Στίγκα» της κτηματικής περιφέρειας κοινότητας Νέου Ροεινού, Δ.Ε. Νέας Τίρυνθας του Δήμου Ναυπλιέων, Π.Ε. Αργολίδας, που καταστράφηκε λόγω πυρκαγιάς.

Ο ΓΕΝΙΚΟΣ ΓΡΑΜΜΑΤΕΑΣ ΔΑΣΩΝ ΤΟΥ ΥΠΟΥΡΓΕΙΟΥ ΠΕΡΙΒΑΛΛΟΝΤΟΣ ΚΑΙ ΕΝΕΡΓΕΙΑΣ

Έχοντας υπόψη:

1. Το π.δ. 29/2022 «Τροποποίηση του π.δ. 132/2017 Οργανισμός Υπουργείου Περιβάλλοντος και Ενέργειας (Υ.Π.ΕΝ.)» (Α' 160)» (Α' 77).

2. Το π.δ. 6/2022 «Σύσταση και μετονομασία Γενικών Γραμματειών, σύσταση Ειδικής Γραμματείας, μεταφορά υπηρεσιών και αρμοδιοτήτων» (Α' 17).

3. Τα άρθρα 47-55 του Μέρους Β' «Διατάξεις για την ολοκλήρωση της μεταφοράς των Δασικών Υπηρεσιών στο Υπουργείο Περιβάλλοντος και Ενέργειας» του ν. 4915/2022 (Α' 63).

4. Την υπό στοιχεία ΥΠΕΝ/ΔΔΥ/48478/3594/16-5-2022 κοινή υπουργική απόφαση «Καθορισμός των διοικητικών λεπτομερειών μεταφοράς των δασικών υπηρεσιών, του αντίστοιχου προσωπικού και λοιπών θεμάτων της παρ. 5 άρθρου τρίτου της από 13-8-2021 Πράξης Νομοθετικού Περιεχομένου (Α' 143), η οποία κυρώθηκε με το άρθρο 2 του ν. 4824/2021 (Α' 156)» (Β' 2415).

5. Την υπό στοιχεία ΥΠΕΝ/ΔΔΥ/50878/3749/20-5-2022 (ΑΔΑ: ΨΓΒΩ4653Π8-ΩΧ6) εγκύκλιο του ΥΠΕΝ.

6. Την υπό στοιχεία ΥΠΕΝ/ΔΔΥ/70401/5167/6-7-2022 απόφαση του Υπουργού Περιβάλλοντος και Ενέργειας «Τοποθέτηση Προϊσταμένων σε θέσεις ευθύνης επιπέδου Γενικής Διεύθυνσης στις Επιθεωρήσεις Εφαρμογής Δασικής Πολιτικής του Υπουργείου Περιβάλλοντος και Ενέργειας» (ΑΔΑ: Ω8ΔΡ4653Π8-7ΨΡ).

7. Την υπό στοιχεία ΥΠΕΝ/ΔΝΕΠ/83988/25-8-2022 (Β' 4528) κοινή απόφαση του Υπουργού και του Υφυπουργού Περιβάλλοντος και Ενέργειας και Γενικού Γραμματέα Δασών του Υπουργείου Περιβάλλοντος και Ενέργειας, περί εξουσιοδότησης υπογραφής «Με εντολή Υπουργού» του Υπουργού Περιβάλλοντος και Ενέργειας, «Με εντολή Υφυπουργού» του Υφυπουργού Περιβάλλοντος και Ενέργειας και «Με εντολή Γενικού Γραμματέα Δασών» του Γενικού Γραμματέα Δασών του Υπουργείου Περιβάλλοντος και Ενέργειας, κατά λόγο αρμοδιότητας,



στον Προϊστάμενο της Γενικής Διεύθυνσης Δασών και Δασικού Περιβάλλοντος της Γενικής Γραμματείας Δασών του Υ.Π.Ε.Ν, στους Προϊσταμένους των Επιθεωρήσεων Εφαρμογής Δασικής Πολιτικής και στους Προϊσταμένους των Διευθύνσεων, Δασαρχείων και Τμημάτων που υπάγονται σε αυτές.

8. Την υπό στοιχεία οικ.ΥΠΕΝ/ΥΠΡΓ/79859/5910/25-7-2023 κοινή απόφαση του Πρωθυπουργού και του Υπουργού Περιβάλλοντος και Ενέργειας «Διορισμός Γενικού Γραμματέα Δασών του Υπουργείου Περιβάλλοντος και Ενέργειας» (Υ.Ο.Δ.Δ. 745).

9. Τα άρθρα 24 παρ. 1 και 117 παρ. 3 του Συντάγματος.

10. Τα άρθρα 38 παρ. 1 και 41 παρ. 1 του ν. 998/1979 «Περί προστασίας των δασών και των δασικών εν γένει εκτάσεων της Χώρας» (Α' 289).

11. Τις διατάξεις του ν. 3208/2003 (Α' 303).

12. Τις σχετικές με την κήρυξη εκτάσεων ως αναδασωτέων εγκύκλιες διαταγές του Υπουργείου Γεωργίας υπ' αρ. α)160417/1180/8-7-1980 β)182447/3049/24-9-1980 γ)168692/3318/5-10-1981 δ)85144/1468/9-9-1992 και ε)60284/365/26-1-1994.

13. Την υπ' αρ. 12485/22-1-2021 απόφαση του Αναπληρωτή Προϊσταμένου της Διεύθυνσης Δασών Αργολίδας «Ανάρτηση δασικού χάρτη περιοχής Π.Ε. Αργολίδας και πρόσκληση υποβολής αντιρρήσεων κατά του περιεχομένου του» (ΑΔΑ: 9ΞΙΧΟΡ1Φ-ΟΔΣ).

14. Την υπ' αρ. 416373/15-11-2022 απόφαση του Γενικού Γραμματέα Δασών του Υπουργείου Περιβάλλοντος και Ενέργειας «Μερική Κύρωση δασικού χάρτη Περιφερειακής Ενότητας Αργολίδας» (Δ' 906).

15. Την υπ' αρ. 110839/21-3-2025 (ΑΔΑ: 91284653Π8-ΟΞ2) απόφαση του Γενικού Γραμματέα Δασών του Υπουργείου Περιβάλλοντος και Ενέργειας «1η Αναμόρφωση μερικώς κυρωμένου δασικού χάρτη Περιφερειακής Ενότητας Αργολίδας» (Δ' 164).

16. Την υπ' αρ. 576921/17-12-2025 απόφαση του Γενικού Γραμματέα Δασών του Υπουργείου Περιβάλλοντος και Ενέργειας «2η Αναμόρφωση μερικώς κυρωμένου δασικού χάρτη Περιφερειακής Ενότητας Αργολίδας» (Δ' 1100).

17. Την υπό στοιχεία Δ.Υ./16-6-2026 πρόταση της Δασοπόνου Θ. Τσόλη-Αντωνοπούλου.

18. Την υπ' αρ. 230957/16-6-2026 πρόταση της Διεύθυνσης Δασών Αργολίδας.

19. Το γεγονός ότι με την παρούσα απόφαση δεν προκαλείται δαπάνη σε βάρος του κρατικού προϋπολογισμού, αποφασίζουμε:

Κηρύσσουμε ως αναδασωτέα, με σκοπό την με φυσική ή τεχνητή αναγέννηση της δασικής βλάστησης που καταστράφηκε λόγω πυρκαγιάς, την έκταση Δάσους όπως εμφανίζεται στον Αναρτημένο Δασικό Χάρτη και χαρακτηρίζεται με τα στοιχεία ΔΔ, κατά την έννοια της παρ. 1 του άρθρου 3 του ν. 998/1979, εμβαδού Ε=1.466,41τ.μ. που βρίσκεται στη θέση «Καλό Χωράφι - Στίγκα» της κτηματικής περιφέρειας κοινότητας Νέου Ροεινού, Δ.Ε.Νέας Τίρυνθας του Δήμου Ναυπλιέων, Π.Ε.Αργολίδας, και απεικονίζεται δε στο από 16-6-2026 τοπογραφικό διάγραμμα με κλίμακα 1:500 και γεωγραφικές συντεταγμένες σε ΕΓΣΑ'87, που συνέταξε η Δασοπόνος Θεοφανώ Τσόλη-Αντωνοπούλου της Διεύθυνσης Δασών Αργολίδας και ορίζεται από τα περιμετρικά στοιχεία (0,1,2,3,4, 5,6,7,8,9,10,11,12,13,0), θεωρημένο από τον Προϊστάμενο της Διεύθυνσης Δασών Αργολίδας και συνοδεύει την παρούσα απόφαση.

Η έκταση των 1.466,41τ.μ. εμφανίζεται και χαρακτηρίζεται στον Αναρτημένο Δασικό Χάρτη με τα στοιχεία ΔΔ (Δάση και Δασικές Εκτάσεις στις Α/Φ Παλαιότερης Λήψης. Ή Προϋφιστάμενα Στοιχεία και Δάση και Δασικές Εκτάσεις στις Α/Φ Πρόσφατης Λήψης και στις Αυτοψίες) και συνορεύει:

- Ανατολικά: Με εκτάσεις Διεπόμενες (ΔΔ) από τις διατάξεις της Δασικής νομοθεσίας.

- Δυτικά: Με εκτάσεις Μη Διεπόμενες (ΑΑ) από τις διατάξεις της Δασικής νομοθεσίας.

- Βόρεια: Με εκτάσεις Μη Διεπόμενες (ΑΑ) & (ΠΑ) από τις διατάξεις της Δασικής νομοθεσίας.

- Νότια: Με εκτάσεις Διεπόμενες (ΔΔ) και Μη Διεπόμενες (ΑΑ) από τις διατάξεις της Δασικής νομοθεσίας.


Σκοπός της κήρυξης της ανωτέρω έκτασης Δάσους ως αναδασωτέας είναι η διατήρηση του χαρακτήρα αυτής ως Δάσους, ο αποκλεισμός διάθεσής της για άλλη χρήση και η αποκατάσταση της καταστραφείσης δασικής βλάστησης, κυρίως από τα δασοπονικά είδη: Αγριελιές, Πουρνάρια, Σχίνα, Αφάνες και Ασπάλαθα.

Η πυκνότητα της άγριας ξυλώδους βλάστησης, δενδρώδους και θαμνώδους μορφής που καταστράφηκε από την πυρκαγιά ανέρχονταν σε ποσοστό από 65% έως 75%.

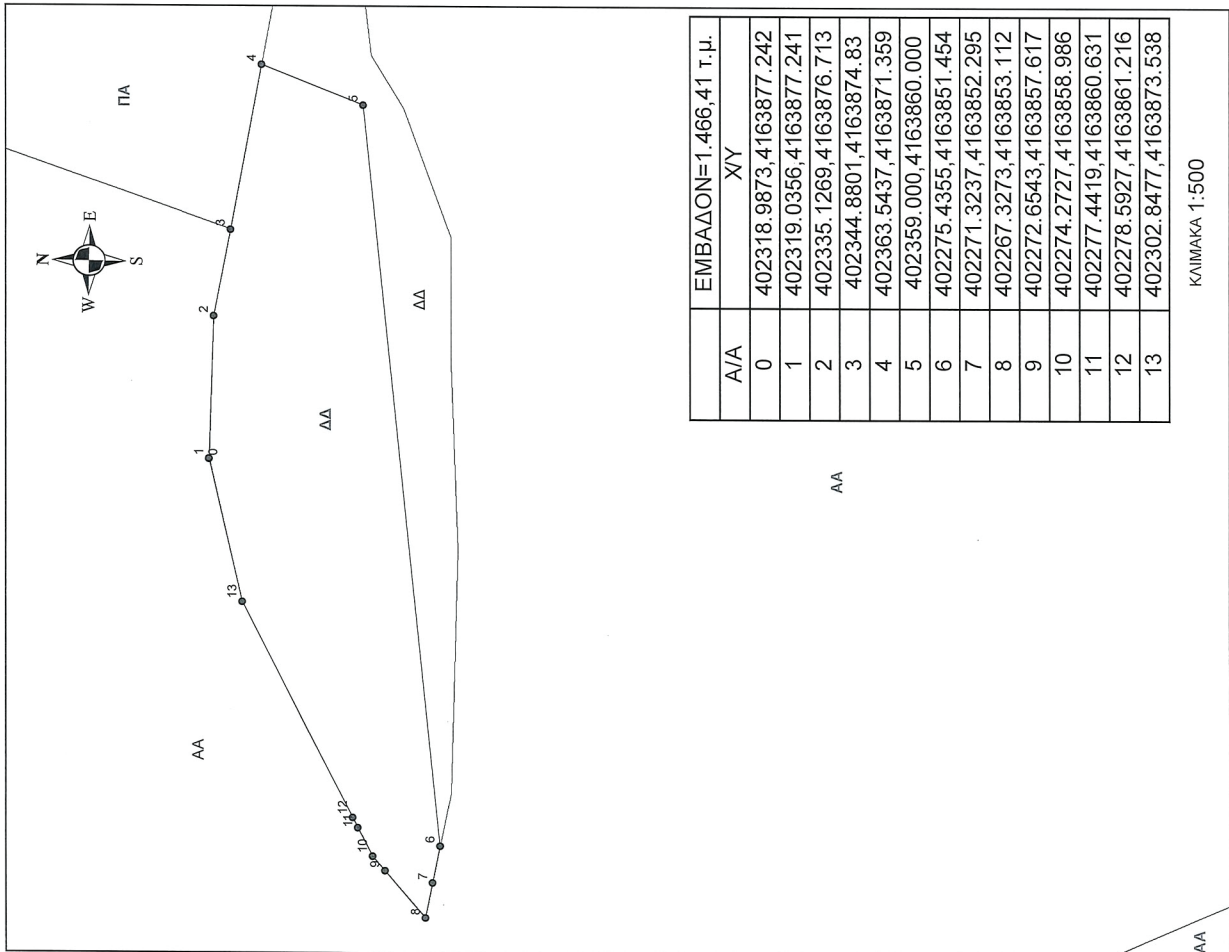
Κατά της ανωτέρω απόφασης μπορεί να ασκηθεί αίτηση ακύρωσης, ενώπιον του Διοικητικού Εφετείου Τρίπολης, από κάθε φυσικό ή νομικό πρόσωπο που έχει έννομο συμφέρον, σύμφωνα με το άρθρο 46 του π.δ. 18/1989 (Α' 8).

Από τις διατάξεις της απόφασης αυτής δεν προκαλείται δαπάνη σε βάρος του κρατικού προϋπολογισμού.



 <p>ΕΛΛΗΝΙΚΗ ΔΗΜΟΚΡΑΤΙΑ ΥΠΟΥΡΓΕΙΟ ΠΕΡΙΒΑΛΛΟΝΤΟΣ ΚΑΙ ΕΝΕΡΓΕΙΑΣ ΕΠΙΧΕΙΡΗΣΗ ΦΑΡΜΑΚΩΝ ΚΑΙ ΕΛΕΓΧΟΣ ΠΟΙΟΤΗΤΗΣ ΠΕΛΑΓΟΝΗΘΙΟΥ, ΔΥΤΙΚΗΣ ΕΛΛΑΔΑΣ & ΙΟΝΙΟΥ ΔΙΕΥΘΥΝΣΗ ΔΑΣΩΝ ΑΡΤΟΙΔΙΑΣ</p>	
<p>ΤΟΠΟΓΡΑΦΙΚΟ ΔΙΑΓΡΑΜΜΑ</p>	
<p>Θέμα: «Αποτύπωση έκτασης Δάσους για την κήρυξη της ως αναδασοτέας, που καταστράφηκε λόγω πυρκαγιάς»</p>	
<p>Θέση: «Καλό Χοράφι - Στέγκα» κοινότητας Νέου Ροσινού, Δ.Ε. Νέας Τριωνίας του Δήμου Ναυπλίου, Περιφερειακής Ενότητας Αργολίδας.</p>	
Κλίμακα 1:500	Εμβαδόν E=1.466,41τ.μ. Περιμετρικό Στοιχείο: (0,1,2,3,4,5,6,7,8,9,10,11,12,13,0)
Ναύπλιο 16-6-2026	Η Συντάκτης Θεοφανώ Τσούλη-Αντωνοπούλου Δασολόγος
Ναύπλιο 16-6-2026	Φωτοβήθηκε Ο Αναπληρωτής Περιφερειάρχης της Μεθώνης Δασών Αργολίδας Χαράλαμπος Κουτσορόπουλος Δασολόγος
Πάτρα	ΦΕΛΣΡΗΘΗΚΕ Με εντολή Γενικού Γραμματέα Δασών Ο Προϊστάμενος της Επιτελεστικής Εφορητής Δασικής Πολιτικής Πελοποννήσου, Δυτικής Ελλάδας και Ιονίου ΝΙΚΗΤΑΣ ΜΑΖΗΣ 01/07/2026 11:27 ΝΙΚΗΤΑΣ ΜΑΖΗΣ Δασολόγος - Περιβαλλοντολόγος M.Sc.

ΕΘΝΙΚΟ ΤΥΠΟΓΡΑΦΕΙΟ
Για τεχνικούς λόγους στο σχεδιάγραμμα, από το ηλεκτρονικό αρχείο, έγινε σμίκρυνση κατά ποσοστό **59%**





Η απόφαση αυτή να δημοσιευθεί στην Εφημερίδα της Κυβερνήσεως.

Ναύπλιο, 1 Ιουλίου 2026

Με εντολή Γενικού Γραμματέα Δασών
Ο Προϊστάμενος της Επιθεώρησης Εφαρμογής Δασικής Πολιτικής
Πελοποννήσου, Δυτικής Ελλάδας και Ιονίου

ΝΙΚΗΤΑΣ ΜΑΖΗΣ

Αριθμ. 261027

(2)

Μερική ανάκληση της υπ' αρ. 3616/16-12-2010 απόφασης «Κήρυξη έκτασης ως αναδασωτέας» (Δ' 733), ως προς την έκταση εμβαδού 271,07 τετρ. μέτρων στη θέση «Μπεσκάκι» Δ.Κ. Αγίων Θεοδώρων, Δ.Ε. Αγίων Θεοδώρων, Δήμου Λουτρακίου - Περαχώρας - Αγ. Θεοδώρων, Π.Ε. Κορινθίας.

Ο ΓΕΝΙΚΟΣ ΓΡΑΜΜΑΤΕΑΣ ΔΑΣΩΝ ΤΟΥ ΥΠΟΥΡΓΕΙΟΥ ΠΕΡΙΒΑΛΛΟΝΤΟΣ ΚΑΙ ΕΝΕΡΓΕΙΑΣ

Έχοντας υπόψη:

1. Την παρ. 1 του άρθρου 24 και την παρ. 3 του άρθρου 117 του Συντάγματος.
2. Το άρθρο 44 του ν. 998/1979 «Περί προστασίας των δασών και των δασικών εν γένει εκτάσεων της Χώρας» (Α' 289).
3. Τον ν. 4727/2020 «Ψηφιακή Διακυβέρνηση (Ενσωμάτωση στην Ελληνική Νομοθεσία της Οδηγίας (ΕΕ) 2016/2102 και της Οδηγίας (ΕΕ) 2019/1024) - Ηλεκτρονικές Επικοινωνίες (Ενσωμάτωση στο Ελληνικό Δίκαιο της Οδηγίας (ΕΕ) 2018/1972) και άλλες διατάξεις» (Α' 184).
4. Την από 13.8.2021 Πράξη Νομοθετικού Περιεχομένου «Έκτακτα μέτρα για την αποτελεσματική προστασία και την ταχεία αποκατάσταση του φυσικού περιβάλλοντος, την άμεση στήριξη των πληγέντων από τις πυρκαγιές του Ιουλίου/Αυγούστου 2021 και συναφείς διατάξεις» (Α' 143), η οποία κυρώθηκε με το άρθρο 2 του ν. 4824/2021 (Α' 156).
5. Τα άρθρα 47 έως 55 του ν. 4915/2022 «Εθνικό Στρατηγικό Σχέδιο Καταπολέμησης της Διαφθοράς, διατάξεις για θέματα ανθρώπινου δυναμικού και Οργανισμών Τοπικής Αυτοδιοίκησης, νομοθετικό πλαίσιο εκπαίδευσης των σπουδαστών/σπουδαστριών της Εθνικής Σχολής Δημόσιας Διοίκησης και Αυτοδιοίκησης για την ένταξη στον κλάδο Π.Ε. Επιτελικών Στελεχών, διατάξεις για την ολοκλήρωση της μεταφοράς των δασικών υπηρεσιών στο Υπουργείο Περιβάλλοντος και Ενέργειας, διατάξεις για την εφαρμογή του Εθνικού Σχεδίου Ανάκαμψης και Ανθεκτικότητας «Ελλάδα 2.0», Εθνική Σύμβαση Ομογενών και άλλες επείγουσες διατάξεις» (Α' 63).
6. Το π.δ. 6/2022 «Σύσταση και μετονομασία Γενικών Γραμματειών, σύσταση Ειδικής Γραμματείας, μεταφορά υπηρεσιών και αρμοδιοτήτων» (Α' 17).
7. Το π.δ. 132/2017 «Οργανισμός Υπουργείου Περιβάλλοντος και Ενέργειας (Υ.Π.Ε.Ν.)» (Α' 160), όπως τροποποιήθηκε με το π.δ. 29/2022 (Α' 77).
8. Την υπό στοιχεία οικ. ΥΠΕΝ/ΥΠΡΓ/79859/5910/25-7-2023 κοινή απόφαση του Πρωθυπουργού και του Υπουργού Περιβάλλοντος και Ενέργειας «Διορισμός Γενικού Γραμματέα Δασών του Υπουργείου Περιβάλλοντος και Ενέργειας» (Υ.Ο.Δ.Δ. 745).
9. Την υπό στοιχεία ΥΠΕΝ/ΔΔΥ/48478/3594/16.05.2022 κοινή υπουργική απόφαση «Καθορισμός των διοικητικών λεπτομερειών μεταφοράς των δασικών υπηρεσιών, του αντίστοιχου προσωπικού και λοιπών θεμάτων της παρ. 5 του άρθρου τρίτου της από 13.8.2021 Πράξης Νομοθετικού Περιεχομένου (Α' 143), η οποία κυρώθηκε με το άρθρο 2 του ν. 4824/2021 (Α' 156)» (Β' 2415).
10. Την υπό στοιχεία ΥΠΕΝ/ΔΔΥ/62511/4542/17-6-2022 απόφαση του Υπουργού Περιβάλλοντος και Ενέργειας «Διαπιστωτική πράξη κατάταξης και τοποθέτησης του προσωπικού των Περιφερειακών Δασικών Υπηρεσιών του Υπουργείου Περιβάλλοντος και Ενέργειας» (Β' 3145).
11. Την υπό στοιχεία ΥΠΕΝ/ΔΔΥ/70401/5167/6-7-2022 απόφαση του Υπουργού Περιβάλλοντος και Ενέργειας «Τοποθέτηση Προϊσταμένων σε θέσεις ευθύνης επιπέδου Γενικής Διεύθυνσης στις Επιθεωρήσεις Εφαρμογής Δασικής Πολιτικής του Υπουργείου Περιβάλλοντος και Ενέργειας» (ΑΔΑ: Ω8ΔΡ4653Π8-7ΨΡ).
12. Την υπό στοιχεία ΥΠΕΝ/ΔΝΕΠ/83988/2740/25-8-2022 κοινή απόφαση του Υπουργού και του Υφυπουργού Περιβάλλοντος και Ενέργειας και του Γενικού Γραμματέα Δασών του Υπουργείου Περιβάλλοντος και Ενέργειας «Εξουσιοδότηση υπογραφής "Με εντολή Υπουργού" του Υπουργού Περιβάλλοντος και Ενέργειας, "Με εντολή Υφυπουργού" του Υφυπουργού Περιβάλλοντος και Ενέργειας και με "Με εντολή Γενικού Γραμματέα



Δασών” του Γενικού Γραμματέα Δασών του Υπουργείου Περιβάλλοντος και Ενέργειας, κατά λόγο αρμοδιότητας, στον Προϊστάμενο της Γενικής Διεύθυνσης Δασών και Δασικού Περιβάλλοντος της Γενικής Γραμματείας Δασών του Υ.Π.ΕΝ., στους Προϊσταμένους των Επιθεωρήσεων Εφαρμογής Δασικής Πολιτικής και στους Προϊσταμένους των Διευθύνσεων, Δασαρχείων και Τμημάτων που υπάγονται σε αυτές» (Β' 4528).

13. Την υπ' αρ. 153373/441/22-02-2017 εγκύκλιο του Υπουργείου Περιβάλλοντος και Ενέργειας «Περιοχές κηρυγμένων αναδασωτέων εκτάσεων στους αναρτημένους δασικούς χάρτες» (ΑΔΑ: 61ΤΗ4653Π8-Ω7Θ).

14. Την υπό στοιχεία οικ. ΥΠΕΝ/ΔΠΔ/95099/5160/12-10-2021 εγκύκλιο διαταγή της Γενικής Διεύθυνσης Δασών και Δασικού Περιβάλλοντος του Υπουργείου Περιβάλλοντος και Ενέργειας «Περί ανάκλησης αποφάσεων αναδασωτέων, εκτάσεων μη υπαγομένων στις προστατευτικές διατάξεις της δασικής νομοθεσίας, λόγω συμπερίληψής τους στους δασικούς χάρτες ως τμήματα ευρύτερης αναδασωτέας» (ΑΔΑ: ΨΠΙΨ4653Π8-50Χ).

15. Το περιεχόμενο του δασικού χάρτη του συνόλου της Περιφερειακής Ενότητας Κορινθίας, που αναρτήθηκε με την υπ' αρ. 11984/22-01-2021 (ΑΔΑ: 6ΥΣ4ΟΡ1Φ-ΕΡΑ) απόφαση της Διεύθυνσης Δασών Ν. Κορινθίας, στον οποίο η έκταση που αναφέρεται στο θέμα εμφανίζεται ως ΔΑ/ΑΝ.

16. Το υπ' αρ. 1/15-06-2023 (ΑΔΑ: 92Ξ74653Π8-ΩΜΤ) πρακτικό της 1ης Επιτροπής Εξέτασης Αντιρρήσεων ΠΕ Κορινθίας.

17. Την υπ' αρ. 3616/16-12-2010 απόφαση του Γενικού Γραμματέα Περιφέρειας Πελοποννήσου «Κήρυξη έκτασης ως αναδασωτέας εμβαδού 324,07 τ.μ., στη θέση «Μπεσκάκι» περιφέρειας Δ. Αγ. Θεοδώρων του Ν. Κορινθίας, λόγω εκχέρσωσης» (Δ' 733).

18. Την υπ' αρ. 240283/19-06-2026 θετική εισήγηση του Δασαρχείου Κορίνθου, μετά της συνημμένης αλληλογραφίας, για τη μερική ανάκληση της υπ' αρ. 3616/16-12-2010 απόφασης «Κήρυξη έκτασης ως αναδασωτέας» (Δ' 733) στη θέση «Μπεσκάκι» Δ.Κ. Αγίων Θεοδώρων του Δήμου Λουτρακίου - Περαιχώρας - Αγ. Θεοδώρων Π.Ε. Κορινθίας, ως προς την έκταση εμβαδού 271,07 τετρ. μέτρων, επειδή κρίθηκε από την 1η Επιτροπή Εξέτασης Αντιρρήσεων Περιφερειακής Ενότητας Κορινθίας ως ΑΑ.

19. Το υπ' αρ. 247873/25-06-2026 έγγραφο της Διεύθυνσης Δασών Κορινθίας, με το οποίο εκφράζεται η σύμφωνη γνώμη της, αποφασίζουμε:

Ανακαλούμε μερικώς, την υπ' αρ. 3616/16-12-2010 απόφαση του Γενικού Γραμματέα Περιφέρειας Πελοποννήσου «Κήρυξη έκτασης ως αναδασωτέας στη θέση “Μπεσκάκι” περιφέρειας Δήμου Αγίων Θεοδώρων του Νομού Κορινθίας» (Δ' 733), για έκταση εμβαδού 271,07 τετρ. μέτρων, επειδή κρίθηκε από την 1η Επιτροπή Εξέτασης Αντιρρήσεων Περιφερειακής Ενότητας Κορινθίας ως ΑΑ.

Η παραπάνω έκταση εμβαδού 271,07 τετρ.μέτρων, απεικονίζεται στο συνημμένο από 16-06-2026 τοπογραφικό διάγραμμα, κλίμακας 1:200, με στοιχεία περιμέτρου: 1,2,3,4,5,6,7,1 το οποίο αποτελεί αναπόσπαστο μέρος της παρούσας.

Κατά τα λοιπά παραμένει σε ισχύ η υπ' αρ. 3616/16-12-2010 (Δ' 733) απόφαση του Γενικού Γραμματέα Περιφέρειας Πελοποννήσου.

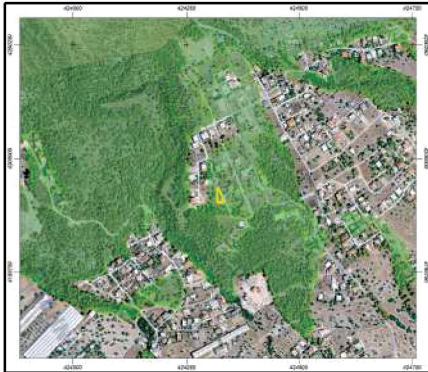
Από τις διατάξεις της απόφασης αυτής δεν προκαλείται δαπάνη σε βάρος του κρατικού προϋπολογισμού. Η ισχύς της παρούσας αρχίζει από τη δημοσίευσή της στην Εφημερίδα της Κυβερνήσεως.

Ανήκει στο υπ' αριθμ. 231871/16-06-2026 έγγραφο του Δασαρχείου Κορίνθου

ΤΟΠΟΓΡΑΦΙΚΟ ΔΙΑΓΡΑΜΜΑ ΚΛΙΜΑΚΑΣ 1:200

στο οποίο φαίνεται το τμήμα της έκτασης για το οποίο προτείνουμε την μερική ανάκληση της υπ' αριθμ. 3616/2010 (ΦΕΚ 733/2010 τ.Δ') Απόφασης κήρυξης αναδασωτέας στην θέση "ΜΠΕΣΚΑΚΙ" Δ.Κ. Αγ. Θεοδώρων του Δήμου Λουτρακίου - Περαχώρας - Αγ. Θεοδώρων.

ΑΠΟΣΠΑΣΜΑ ΔΑΣΙΚΟΥ ΧΑΡΤΗ



ΕΘΝΙΚΟ ΤΥΠΟΓΡΑΦΕΙΟ

Έχει γίνει χρήση του χάρτη από το ηλεκτρονικό αρχείο, σε φυσικό μέγεθος (100%)

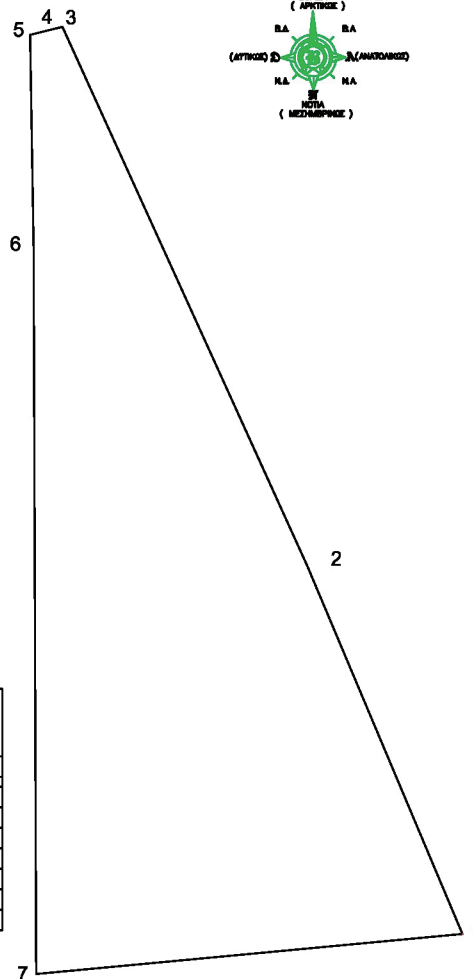
Πίνακας Συντεταγμένων των κορυφών

	X	Y
1.	424335.91	4199903.45
2.	424330.44	4199916.42
3.	424321.83	4199935.36
4.	424321.51	4199935.29
5.	424320.69	4199935.09
6.	424320.81	4199927.58
7.	424320.91	4199902.04

Εμβαδόν 1,2,3,...7,1 = 271,07 τετρ.μέτρα

ΑΠΟΣΤΑΣΕΙΣ ΣΗΜΕΙΩΝ

ΣΗΜΕΙΟ	ΜΗΚΟΣ
1	14.07
2	20.81
3	0.33
4	0.85
5	7.51
6	25.54
7	15.07



Πάτρα / /2026
Ο Επιθ/τής Εφαρμογής
Δασ.Πολιτικής Π.Δ.Ε.& Ι.

Νικήτας Μάζης
Δασολόγος

NIKITAS MAZIS
01/07/2026 14:15

Κόρινθος / /2026
Η Δ/ντρια Δασών
EVANGELIA TZIRACHI
25/06/2026 15:27

Ευαγ.Τζιράχη
Δασολόγος

Κόρινθος / /2026
Ο Δασάρχης
ALEXIOS ADAM
23/06/2026 14:03

Αλέξιος Αδάμ
Δασολόγος

Κόρινθος 16-06-2026
Η συντάξασα

THEI MAKRI
16/06/2026 12:08

Θ. Μακρή
Δασοπόνος



Η απόφαση αυτή να δημοσιευθεί στην Εφημερίδα της Κυβερνήσεως.

Κόρινθος, 1 Ιουλίου 2026

Με εντολή Γενικού Γραμματέα Δασών

Ο Προϊστάμενος της Επιθεώρησης Εφαρμογής Δασικής Πολιτικής

Πελοποννήσου, Δυτικής Ελλάδας και Ιονίου

ΝΙΚΗΤΑΣ ΜΑΖΗΣ

**ΕΘΝΙΚΟ ΤΥΠΟΓΡΑΦΕΙΟ**

Το Εθνικό Τυπογραφείο αποτελεί δημόσια υπηρεσία υπαγόμενη στην Προεδρία της Κυβέρνησης και έχει την ευθύνη τόσο για τη σύνταξη, διαχείριση, εκτύπωση και κυκλοφορία των Φύλλων της Εφημερίδας της Κυβερνήσεως (ΦΕΚ), όσο και για την κάλυψη των εκτυπωτικών - εκδοτικών αναγκών του δημοσίου και του ευρύτερου δημόσιου τομέα (ν. 3469/2006/Α' 131 και π.δ. 29/2018/Α' 58).

1. ΦΥΛΛΟ ΤΗΣ ΕΦΗΜΕΡΙΔΑΣ ΤΗΣ ΚΥΒΕΡΝΗΣΕΩΣ (ΦΕΚ)

- Τα **ΦΕΚ σε ηλεκτρονική μορφή** διατίθενται δωρεάν στο **www.et.gr**, την επίσημη ιστοσελίδα του Εθνικού Τυπογραφείου. Όσα ΦΕΚ δεν έχουν ψηφιοποιηθεί και καταχωριστεί στην ανωτέρω ιστοσελίδα, ψηφιοποιούνται και αποστέλλονται επίσης δωρεάν με την υποβολή αιτήματος στην ηλεκτρονική διεύθυνση **feksales@et.gr**.
- Τα **ΦΕΚ σε έντυπη μορφή** διατίθενται σε μεμονωμένα φύλλα είτε απευθείας από το Τμήμα Πωλήσεων και Συνδρομητών, είτε ταχυδρομικά με την αποστολή αιτήματος παραγγελίας στην ηλεκτρονική διεύθυνση **feksales@et.gr**.
 - Το κόστος ενός ασπρόμαυρου ΦΕΚ από 1 έως 16 σελίδες είναι 1,00 €, αλλά για κάθε επιπλέον οκτασέλιδο (ή μέρος αυτού) προσαυξάνεται κατά 0,20 €. Το κόστος ενός έγχρωμου ΦΕΚ από 1 έως 16 σελίδες είναι 1,50 €, αλλά για κάθε επιπλέον οκτασέλιδο (ή μέρος αυτού) προσαυξάνεται κατά 0,30 €.
 - Το τεύχος Α.Σ.Ε.Π. διατίθεται δωρεάν.
 - Υπάρχει δυνατότητα ετήσιας συνδρομής οποιουδήποτε τεύχους σε έντυπη μορφή μέσω του Τμήματος Πωλήσεων και Συνδρομητών.

• Τρόποι αποστολής κειμένων προς δημοσίευση:

- A.** Αποστολή των εγγράφων προς δημοσίευση στο ΦΕΚ στην ηλεκτρονική διεύθυνση **https://eservices.et.gr**. Σχετικές εγκύκλιοι και οδηγίες στην ηλεκτρονική διεύθυνση του Εθνικού Τυπογραφείου (**www.et.gr**) στη διαδρομή **Ανακοινώσεις → Εγκύκλιοι**.
- B.** Κατ' εξαίρεση, όσοι πολίτες δεν διαθέτουν προηγμένη ψηφιακή υπογραφή μπορούν είτε να αποστέλλουν ταχυδρομικά, είτε να καταθέτουν με εκπρόσωπό τους κείμενα προς δημοσίευση εκτυπωμένα σε χαρτί στο Τμήμα Παραλαβής και Καταχώρισης Δημοσιευμάτων.

• Πληροφορίες, σχετικά με την αποστολή/κατάθεση εγγράφων προς δημοσίευση, την ημερήσια κυκλοφορία των Φ.Ε.Κ., με την πώληση των τευχών και με τους ισχύοντες τιμοκαταλόγους για όλες τις υπηρεσίες μας, περιλαμβάνονται στον ιστότοπο (**www.et.gr**). Επίσης μέσω του ιστότοπου δίδονται πληροφορίες σχετικά με την πορεία δημοσίευσης των εγγράφων, με βάση τον Κωδικό Αριθμό Δημοσιεύματος (ΚΑΔ). Πρόκειται για τον αριθμό που εκδίδει το Εθνικό Τυπογραφείο για όλα τα κείμενα που πληρούν τις προϋποθέσεις δημοσίευσης.

2. ΕΚΤΥΠΩΤΙΚΕΣ - ΕΚΔΟΤΙΚΕΣ ΑΝΑΓΚΕΣ ΤΟΥ ΔΗΜΟΣΙΟΥ

Το Εθνικό Τυπογραφείο ανταποκρινόμενο σε αιτήματα υπηρεσιών και φορέων του δημοσίου αναλαμβάνει να σχεδιάσει και να εκτυπώσει έντυπα, φυλλάδια, βιβλία, αφίσες, μπλοκ, μηχανογραφικά έντυπα, φακέλους για κάθε χρήση, κ.ά.

Επίσης σχεδιάζει ψηφιακές εκδόσεις, λογότυπα και παράγει οπτικοακουστικό υλικό.

Ταχυδρομική Διεύθυνση: **Καποδιστρίου 34, 10432 Αθήνα**

ΤΗΛΕΦΩΝΙΚΟ ΚΕΝΤΡΟ: 210 5279000

Ιστότοπος: **www.et.gr**

Πληροφορίες σχετικά με την λειτουργία του ιστότοπου: **helpdesk.et@et.gr**

Αποστολή εγγράφων προς δημοσίευση στο ΦΕΚ στην ηλεκτρονική διεύθυνση
https://eservices.et.gr

ΕΞΥΠΗΡΕΤΗΣΗ ΚΟΙΝΟΥ

Πωλήσεις - Συνδρομές: (Ισόγειο, τηλ. 210 5279178 - 180)

Πληροφορίες: (Ισόγειο, Γραφείο 3 και τηλεφ. κέντρο 210 5279000)

Παραλαβή Δημοσιευτέας Ύλης: (Ισόγειο, τηλ. 210 5279139)

Ωράριο για το κοινό: Δευτέρα έως και Παρασκευή: 8:00 - 13:30

