



ΕΦΗΜΕΡΙΔΑ ΤΗΣ ΚΥΒΕΡΝΗΣΕΩΣ ΤΗΣ ΕΛΛΗΝΙΚΗΣ ΔΗΜΟΚΡΑΤΙΑΣ

29 Ιουνίου 2026

ΤΕΥΧΟΣ ΤΕΤΑΡΤΟ

Αρ. Φύλλου 536

ΑΠΟΦΑΣΕΙΣ

Αριθμ. 240569

8η Αναμόρφωση του δασικού χάρτη της Π.Ε. Λάρισας.

Ο ΓΕΝΙΚΟΣ ΓΡΑΜΜΑΤΕΑΣ ΔΑΣΩΝ ΤΟΥ ΥΠΟΥΡΓΕΙΟΥ ΠΕΡΙΒΑΛΛΟΝΤΟΣ ΚΑΙ ΕΝΕΡΓΕΙΑΣ

Έχοντας υπόψη:

1. Το άρθρο 20 ν. 3889/2010 «Χρηματοδότηση Περιβαλλοντικών Παρεμβάσεων, Πράσινο Ταμείο, Κύρωση Δασικών Χαρτών και άλλες διατάξεις» (Α' 182).

2. Το άρθρο 28 του ν. 2664/1998 «Εθνικό Κτηματολόγιο και άλλες διατάξεις» (Α' 275).

3. Το άρθρο 3 ν. 998/1979 «Περί προστασίας των δασών και των δασικών εν γένει εκτάσεων της Χώρας» (Α' 289).

4. Το άρθρο 48 του ν. 4685/2020 (Α' 92).

5. Το άρθρο τρίτο της από 13.8.2021 Πράξης Νομοθετικού Περιεχομένου «Εκτακτα μέτρα για την αποτελεσματική προστασία και την ταχεία αποκατάσταση του φυσικού περιβάλλοντος, την άμεση στήριξη των πληγέντων από τις πυρκαγιές του Ιουλίου/Αυγούστου 2021 και συναφείς διατάξεις» (Α' 143), η οποία κυρώθηκε με το άρθρο 2 του ν. 4824/2021 (Α' 156).

6. Τα άρθρα 47 έως 52 και 55 του ν. 4915/2022 «Εθνικό Στρατηγικό Σχέδιο Καταπολέμησης της Διαφθοράς, διατάξεις για θέματα ανθρώπινου δυναμικού και Οργανισμών Τοπικής Αυτοδιοίκησης, νομοθετικό πλαίσιο εκπαίδευσης των σπουδαστών/σπουδαστριών της Εθνικής Σχολής Δημόσιας Διοίκησης και Αυτοδιοίκησης για την ένταξη στον κλάδο Π.Ε. Επιτελικών Στελεχών, διατάξεις για την ολοκλήρωση της μεταφοράς των δασικών υπηρεσιών στο Υπουργείο Περιβάλλοντος και Ενέργειας, διατάξεις για την εφαρμογή του Εθνικού Σχεδίου Ανάκαμψης και Ανθεκτικότητας "Ελλάδα 2.0", Εθνική Σύνταξη Ομογενών και άλλες επείγουσες διατάξεις» (Α' 63).

7. Το π.δ. 132/2017 «Οργανισμός Υπουργείου Περιβάλλοντος και Ενέργειας (Υ.Π.Ε.Ν.)» (Α' 160), όπως τροποποιήθηκε με το π.δ. 29/2022 (Α' 77).

8. Το π.δ. 6/2022 «Σύσταση και μετονομασία Γενικών Γραμματειών, σύσταση Ειδικής Γραμματείας, μεταφορά υπηρεσιών και αρμοδιοτήτων» (Α' 17).

9. Την υπό στοιχεία ΥΠΕΝ/ΥΠΡΓ/79859/5910/25-7-2023 «Διορισμός Γενικού Γραμματέα Δασών του Υπουργείου Περιβάλλοντος και Ενέργειας» (Υ.Ο.Δ.Δ. 745).

10. Την υπ' αρ. 158576/1579/04.07.2017 υπουργική απόφαση «Καθορισμός τεχνικών προδιαγραφών και τιμολογίου υπολογισμού προεκτιμώμενων αμοιβών για τις εργασίες κατάρτισης δασικών χαρτών» (Β' 2373).

11. Την υπ' αρ. 146776/2459/21.10.2016 υπουργική απόφαση «Καθορισμός θεμάτων σχετικών με την παράγραφο 1 εδάφια β', γ', δ' και ε' του άρθρου 21 του ν. 3889/2010, όπως ισχύει» (Β' 3532), όπως τροποποιήθηκε με τις υπ' αρ. 162393/2678/2017 (Β' 4055), 163993/2909/2017 (Β' 4430), 176197/2814/2018 (Β' 5700) και 92364/2651/2020 (Β' 4367) υπουργική απόφαση.

12. Την υπ' αρ. 153394/919/12.4.2017 υπουργική απόφαση «Καθορισμός, προσδιορισμός, τρόπος και διαδικασία διόρθωσης πρόδηλων σφαλμάτων στην κατάρτιση και κύρωση των δασικών χαρτών» (Β' 1366).

13. Την υπ' αρ. 64663/2956/03.07.2020 υπουργική απόφαση «Καθορισμός των διοικητικών πράξεων, των λοιπών πρόσφορων στοιχείων, των τεχνικών προδιαγραφών και της διαδικασίας για την αυτεπάγγελτη αναμόρφωση και κατάρτιση των δασικών χαρτών κατά το άρθρο 48 του ν. 4685/2020 (Α' 92)» (Β' 2773).



14. Την υπ' αρ. 143792/1794/03.08.2016 (Β' 2750) απόφαση Αναπληρωτή Υπουργού Περιβάλλοντος και Ενέργειας με την οποία καθορίστηκαν θέματα σχετικά με τον ειδικό δικτυακό τόπο ανάρτησης δασικών χαρτών και υποβολής αντιρρήσεων.

15. Το περιεχόμενο του δασικού χάρτη της ΠΕ Λάρισας, που κυρώθηκε με την 355152/14-10-2022 (Δ' 706) απόφαση Γ.Γ. Δασών του Υ.Π.ΕΝ.

16. Την από 18/06/2026 εισήγηση της Υπηρεσίας κατόπιν της από 3/2023 (υπ' αρ. 161300/30-03-2023) αίτησης του Σεργιαννίδη Ελευθέριου μετά των δικαιολογητικών, για αναμόρφωση έκτασης στην Τ.Κ. Στομίου του Δήμου Αγιάς.

17. Την από 18/06/2026 εισήγηση της Υπηρεσίας κατόπιν των από 6/2022 (υπ' αρ. 207021/14-06-2022 και 207017/14-06-2022 και 207017/14-06-2022) αιτήσεων των Ζαχαράκη Ειρήνη κ.λπ. (σύν 3) και Ζαχαράκη Πηνελόπη και Ειρήνη κ.λπ. (σύν 4) μετά των δικαιολογητικών, για αναμόρφωση έκτασης στην Τ.Κ. Σκήτης του Δήμου Αγιάς.

18. Την από 18/06/2026 εισήγηση της Υπηρεσίας κατόπιν της από 8/2022 (υπ' αρ. 282496/26-08-2022) αίτησης του Σουφλιά Κωνσταντίνου μετά των δικαιολογητικών, για αναμόρφωση έκτασης στην Τ.Κ. Μύρων και Τ.Κ. Αγναντερής του Δήμου Κιλελέρ.

19. Την από 18/06/2026 εισήγηση της Υπηρεσίας κατόπιν της από 4/2026 (υπ' αρ. 148542/28-04-2026) αίτησης του Μπαντή Γεωργίου μετά των δικαιολογητικών, για αναμόρφωση έκτασης στην Τ.Κ. Μύρων του Δήμου Κιλελέρ.

20. Τις υπ' αρ. 90075/12-3-2026 και 48606/10-02-2026 αναφορές της Ε.Ε.Δ.Π.Θ.-Στ.Ε. με τη σύμφωνη γνώμη της επί των υπ' αρ. 34740/30-01-2026 και 578306/18-12-2026 εισηγήσεων της Διεύθυνσης Δασών Λάρισας για αναμορφώσεις/διορθώσεις του κυρωμένου δασικού χάρτη.

21. Τις υπό στοιχεία ΥΠΕΝ/ΔΔΕΥ/28938/1167/23-04-2026 και ΥΠΕΝ/ΔΔΕΥ/15344/609/03-06-2026 εγκρίσεις της Γενικής Διεύθυνσης Δασών επί των ανωτέρω εισηγήσεων.

22. Το γεγονός ότι οι διατάξεις της παρούσας δεν αφορούν σε διοικητική διαδικασία για την οποία υπάρχει υποχρέωση καταχώρισης στο ΕΜΔΔ - ΜΙΤΟΣ.

23. Το γεγονός ότι από την παρούσα απόφαση δεν προκαλείται δαπάνη σε βάρος του κρατικού προϋπολογισμού, αποφασίζουμε:

Αναμορφώνουμε τον δασικό χάρτη Περιφερειακής Ενότητας Λάρισας ως προς τα τμήματά του, τα οποία απεικονίζονται στα συνημμένα ψηφιακά διαγράμματα (.pdf) κλίμακας 1:400, 1:800, 1:5000, 1:500, 1:700 και 1:2500 που συνοδεύουν και αποτελούν αναπόσπαστο τμήμα της παρούσας. Στον αναμορφωμένο δασικό χάρτη αποτυπώνονται οι κάτωθι μεταβολές:

1. Η υπ' αρ. 1401/1979 Οικοδομική Άδεια της Διεύθυνσης Τεχνικών Υπηρεσιών Νομαρχίας Λάρισας.

2. Οι υπ' αρ. 212/1993 και 318/1993 και 125/1996 και 14/1997 Οικοδομικές Άδειες του Τμήματος Πολεοδομίας και Πολεοδομικών Εφαρμογών Νομαρχίας Λάρισας.

3. Η υπ' αρ. 4082/31-01-1956 απόφαση Νομάρχη Λάρισας εκδοθείσα κατ'εφαρμογή του άρθρου 2 του από 3.9.1924 νομοθετικού διατάγματος που κυρώθηκε με το άρθρο Μόνο του ν. 3250/1924 (Α' 324).

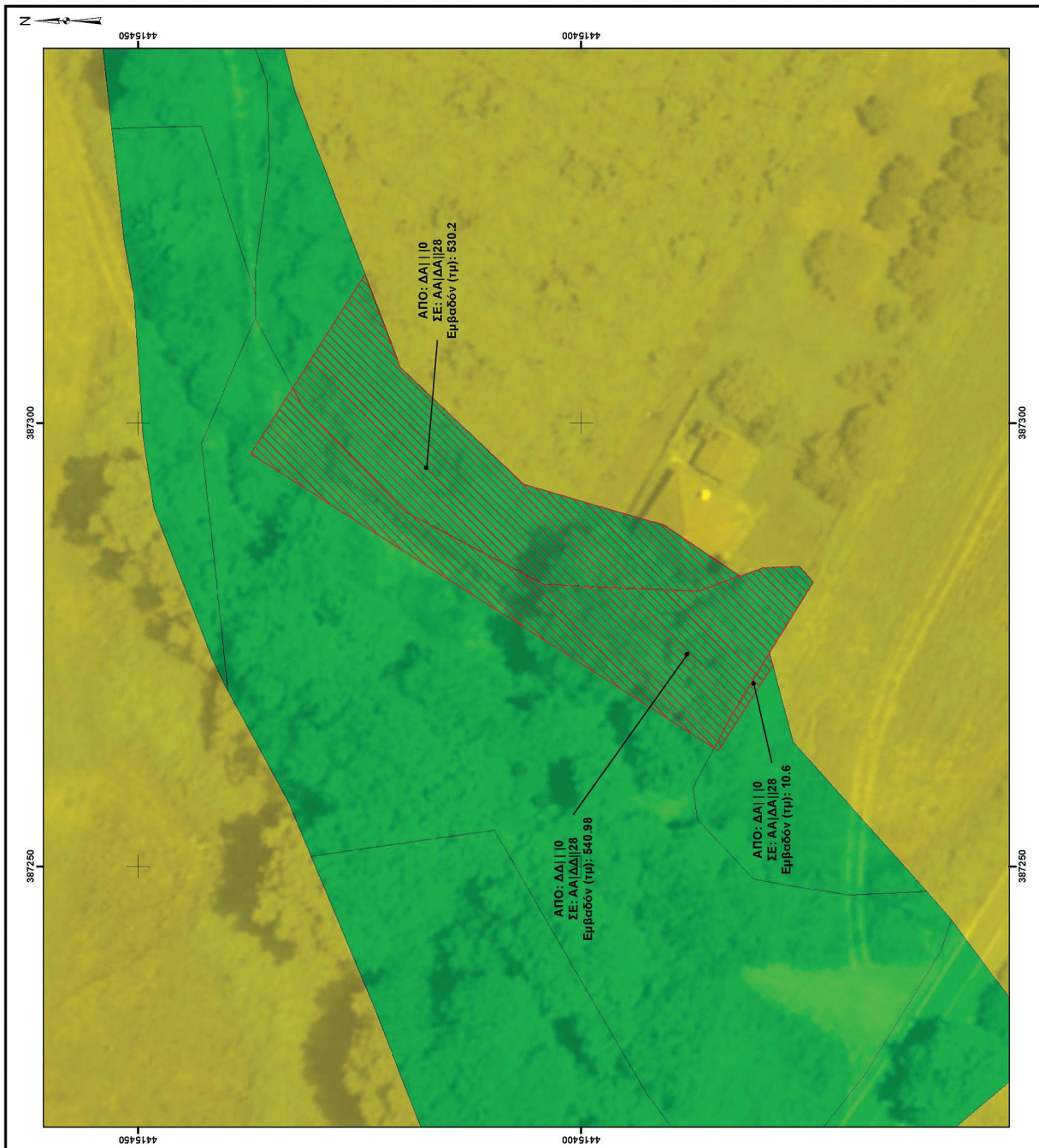
4. Το με αριθμό 353Α τεμάχιο του Αναδασμού αγροκτήματος Μύρων έτους 1997.

5. Διορθώσεις της περ. Β3 της υπ' αρ. 153394/919/21-4-2017 υπουργικής απόφασης (δύο ψηφιακά διαγράμματα).

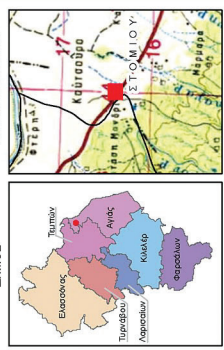
6. Διορθώσεις της περ. Β1, Β3 και Β9 της υπ' αρ. 153394/919/21-4-2017 υπουργικής απόφασης.

Κατά τα λοιπά ισχύει η υπ' αρ. 355152/14-10-2022 (Δ' 706) απόφαση Κύρωσης Δασικού Χάρτη.

Η ισχύς της παρούσας απόφασης αρχίζει από τη δημοσίευσή της στην Εφημερίδα της Κυβερνήσεως.



ΕΛΛΗΝΙΚΗ ΔΗΜΟΚΡΑΤΙΑ
 ΥΠΟΥΡΓΕΙΟ ΠΕΡΙΒΑΛΛΟΝΤΟΣ ΚΑΙ ΕΝΕΡΓΕΙΑΣ
 ΓΕΝΙΚΗ ΓΡΑΜΜΑΤΕΙΑ ΔΑΣΩΝ
 ΕΠΙΘΕΩΡΗΣΗ ΕΦΑΡΜΟΓΗΣ ΔΑΣΙΚΗΣ ΠΟΛΙΤΙΚΗΣ
 ΘΕΣΣΑΛΙΑΣ – ΣΤΕΡΕΑΣ ΕΛΛΑΔΑΣ
 ΔΙΕΥΘΥΝΣΗ ΔΑΣΩΝ ΛΑΡΙΣΑΣ
 ΤΜΗΜΑ ΔΑΣΙΚΩΝ ΧΑΡΤΟΓΡΑΦΗΣΕΩΝ



**8η ΑΝΑΜΟΡΦΩΣΗ
 ΚΥΡΩΜΕΝΟΥ ΔΑΣΙΚΟΥ ΧΑΡΤΗ**

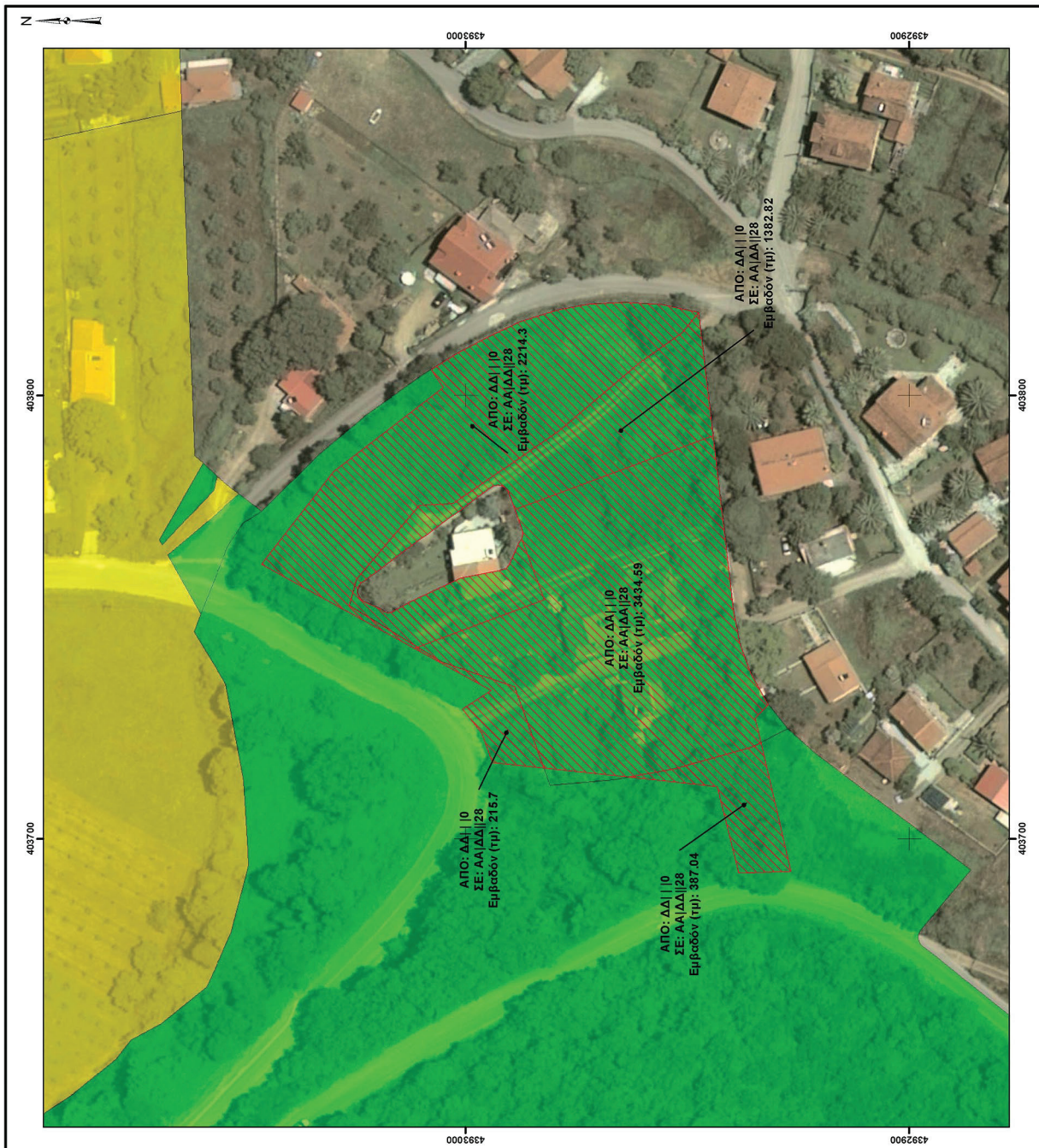
ΚΛΙΜΑΚΑ 1:400
 ΦΩΤΟΛΗΨΙΑ: 2015 - 2016

ΥΠΟΜΝΗΜΑ

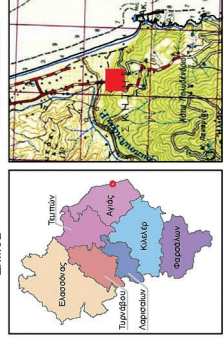
- ΔΑΣΙΚΕΣ ΕΝ ΓΕΝΙΚΕΚΤΑΣΕΙΣ ΤΩΝ ΠΑΡ. 1, 2, 3, 4 ΚΑΙ 5 ΑΡΘΡΟΥ 3 Ν998/1979
- ΕΚΤΑΣΕΙΣ ΠΟΥ ΔΕΝ ΔΙΕΠΟΝΤΑΙ ΑΠΟ ΤΙΣ ΔΙΑΤΑΞΕΙΣ ΔΑΣΙΚΗΣ ΝΟΜΟΘΕΣΙΑΣ
- ΑΝΑΜΟΡΦΩΜΕΝΗ ΕΚΤΑΣΗ

ΠΡΟΣΑΡΤΑΤΑ
 ΣΤΗΝ ΥΠ' ΑΡΙΘΜ. 240569 / 22 - 06 - 2026
 ΑΠΟΦΑΣΗ
 Ο ΓΕΝΙΚΟΣ ΓΡΑΜΜΑΤΕΑΣ ΔΑΣΩΝ
 ΕΦΣΤΑΘΙΟΣ ΣΤΑΘΟΠΟΥΛΟΣ
 22/06/2026 12:15
 ΕΥΣΤΑΘΙΟΣ ΣΤΑΘΟΠΟΥΛΟΣ

ΕΘΝΙΚΟ ΤΥΠΟΓΡΑΦΕΙΟ
 Για τεχνικούς λόγους στο σχεδιάγραμμα, από το ηλεκτρονικό αρχείο, έγινε σμίκρυνση κατά ποσοστό **55%**



ΕΛΛΗΝΙΚΗ ΔΗΜΟΚΡΑΤΙΑ
ΥΠΟΥΡΓΕΙΟ ΠΕΡΙΒΑΛΛΟΝΤΟΣ ΚΑΙ ΕΝΕΡΓΕΙΑΣ
ΓΕΝΙΚΗ ΓΡΑΜΜΑΤΕΙΑ ΔΑΣΩΝ
ΕΠΙΘΕΩΡΗΣΗ ΕΦΑΡΜΟΓΗΣ ΔΑΣΙΚΗΣ ΠΟΛΙΤΙΚΗΣ
ΦΕΣΣΑΛΙΑΣ – ΣΤΕΡΕΑΣ ΕΛΛΑΔΑΣ
ΔΙΕΥΘΥΝΣΗ ΔΑΣΩΝ ΛΑΡΙΣΑΣ
ΤΜΗΜΑ ΔΑΣΙΚΩΝ ΧΑΡΤΟΓΡΑΦΗΣΕΩΝ



**8η ΑΝΑΜΟΡΦΩΣΗ
ΚΥΡΩΜΕΝΟΥ ΔΑΣΙΚΟΥ ΧΑΡΤΗ**

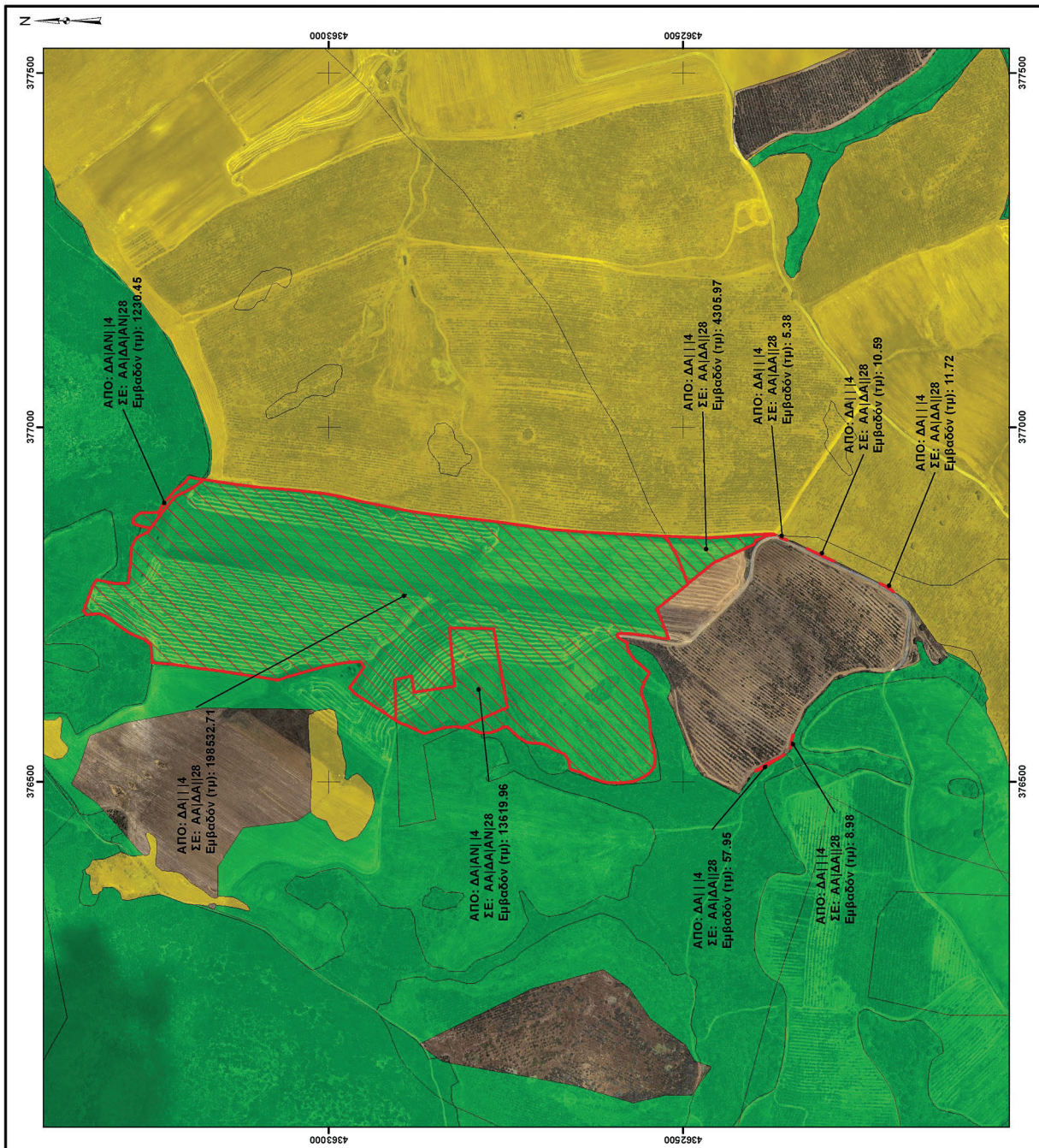
ΚΛΙΜΑΚΑ 1:800
ΦΩΤΟΛΗΨΙΑ: 2015 - 2016

ΥΠΟΜΝΗΜΑ

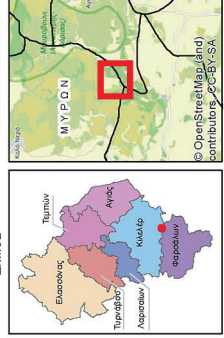
- ΔΑΣΙΚΕΣ ΕΝ ΓΕΝΕΙ ΕΚΤΑΣΕΙΣ ΤΩΝ ΠΑΡ. 1, 2, 3, 4 ΚΑΙ 5 ΑΡΘΡΟΥ 3 Ν998/1979
- ΕΚΤΑΣΕΙΣ ΠΟΥ ΔΕΝ ΔΙΕΠΟΝΤΑΙ ΑΠΟ ΤΙΣ ΔΙΑΤΑΞΕΙΣ ΔΑΣΙΚΗΣ ΝΟΜΟΘΕΣΙΑΣ
- ΑΝΑΜΟΡΦΩΜΕΝΗ ΕΚΤΑΣΗ

ΠΡΟΣΑΡΤΑΤΑ
ΣΤΗΝ ΥΠ' ΑΡΙΘΜ. 2405689 / 22 - 06 - 2026
ΑΠΟΦΑΣΗ
Ο ΓΕΝΙΚΟΣ ΓΡΑΜΜΑΤΕΑΣ ΔΑΣΩΝ
ΕΦΣΤΑΘΙΟΣ ΣΤΑΘΟΠΟΥΛΟΣ
22/06/2026 12:14
ΕΥΣΤΑΘΙΟΣ ΣΤΑΘΟΠΟΥΛΟΣ

ΕΘΝΙΚΟ ΤΥΠΟΓΡΑΦΕΙΟ
Για τεχνικούς λόγους στο σχεδιάγραμμα, από το ηλεκτρονικό αρχείο, έγινε σμίκρυνση κατά ποσοστό **55%**



ΕΛΛΗΝΙΚΗ ΔΗΜΟΚΡΑΤΙΑ
ΥΠΟΥΡΓΕΙΟ ΠΕΡΙΒΑΛΛΟΝΤΟΣ ΚΑΙ ΕΝΕΡΓΕΙΑΣ
ΓΕΝΙΚΗ ΓΡΑΜΜΑΤΕΙΑ ΔΑΣΩΝ
ΕΠΙΘΕΩΡΗΣΗ ΕΦΑΡΜΟΓΗΣ ΔΑΣΙΚΗΣ ΠΟΛΙΤΙΚΗΣ
ΘΕΣΣΑΛΙΑΣ – ΣΤΕΡΕΑΣ ΕΛΛΑΔΑΣ
ΔΙΕΥΘΥΝΣΗ ΔΑΣΩΝ ΛΑΡΙΣΑΣ
ΤΜΗΜΑ ΔΑΣΙΚΩΝ ΧΑΡΤΟΓΡΑΦΗΣΕΩΝ



**8η ΑΝΑΜΟΡΦΩΣΗ
ΚΥΡΩΜΕΝΟΥ ΔΑΣΙΚΟΥ ΧΑΡΤΗ**

ΚΛΙΜΑΚΑ 1:5.000
ΦΩΤΟΛΗΨΙΑ: 2015 - 2016

Υ Π Ο Μ Η Μ Α

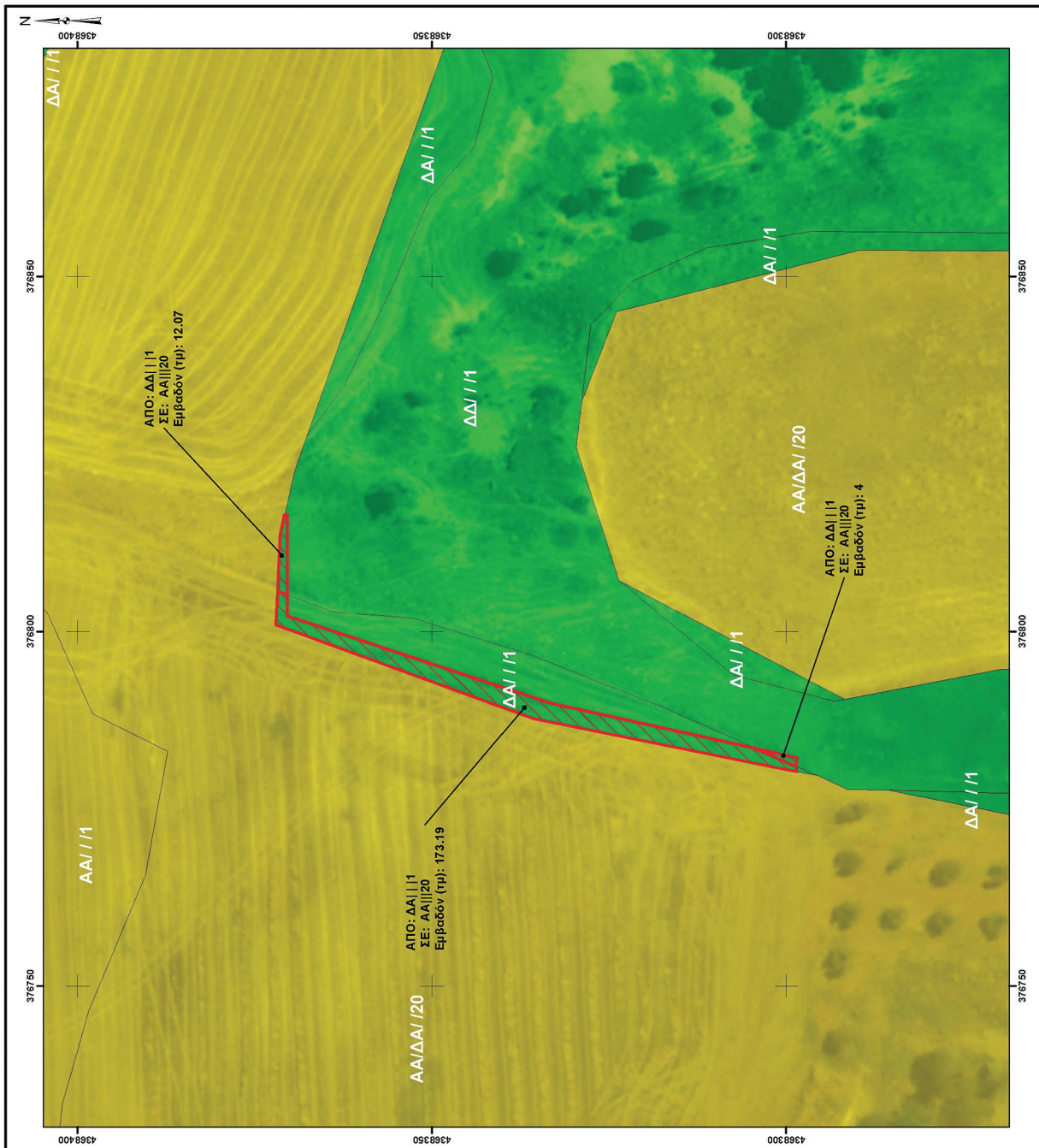
- ΔΑΣΙΚΕΣ ΕΝ ΓΕΝΕΙ ΕΚΤΑΣΕΙΣ ΤΩΝ ΠΑΡ. 1, 2, 3, 4 ΚΑΙ 5 ΑΡΘΡΟΥ 3 Ν998/1979
- ΕΚΤΑΣΕΙΣ ΠΟΥ ΔΕΝ ΔΙΕΠΟΝΤΑΙ ΑΠΟ ΤΙΣ ΔΙΑΤΑΞΕΙΣ ΔΑΣΙΚΗΣ ΝΟΜΟΘΕΣΙΑΣ
- ΑΝΑΜΟΡΦΟΥΜΕΝΗ ΕΚΤΑΣΗ

ΠΡΟΣΑΡΤΑΤΑ
ΣΤΗΝ ΥΠ' ΑΡΙΘΜ. 240569 / 22 - 06 - 2026
ΑΠΟΦΑΣΗ
Ο ΓΕΝΙΚΟΣ ΓΡΑΜΜΑΤΕΑΣ ΔΑΣΩΝ

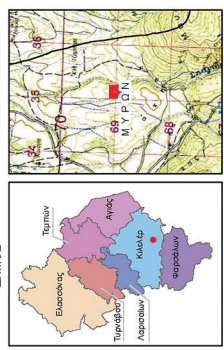
ΕΦΣΤΑΘΙΟΣ ΣΤΑΘΟΠΟΥΛΟΣ
23/06/2026 09:26

ΕΥΣΤΑΘΙΟΣ ΣΤΑΘΟΠΟΥΛΟΣ

ΕΘΝΙΚΟ ΤΥΠΟΓΡΑΦΕΙΟ
Για τεχνικούς λόγους στο σχεδιάγραμμα, από το ηλεκτρονικό αρχείο, έγινε σμίκρυνση κατά ποσοστό **55%**



ΕΛΛΗΝΙΚΗ ΔΗΜΟΚΡΑΤΙΑ
ΥΠΟΥΡΓΕΙΟ ΠΕΡΙΒΑΛΛΟΝΤΟΣ ΚΑΙ ΕΝΕΡΓΕΙΑΣ
ΓΕΝΙΚΗ ΓΡΑΜΜΑΤΕΙΑ ΔΑΣΩΝ
ΕΠΙΘΕΩΡΗΣΗ ΕΦΑΡΜΟΓΗΣ ΔΑΣΙΚΗΣ ΠΟΛΙΤΙΚΗΣ
ΦΕΣΣΑΛΙΑΣ – ΣΤΕΡΕΑΣ ΕΛΛΑΔΑΣ
ΔΙΕΥΘΥΝΣΗ ΔΑΣΩΝ ΛΑΡΙΣΑΣ
ΤΜΗΜΑ ΔΑΣΙΚΩΝ ΧΑΡΤΟΓΡΑΦΗΣΕΩΝ



**8η ΑΝΑΜΟΡΦΩΣΗ
ΚΥΡΩΜΕΝΟΥ ΔΑΣΙΚΟΥ ΧΑΡΤΗ**

ΚΑΙΜΑΚΑ 1:500
ΦΩΤΟΛΗΨΙΑ: 2015 - 2016

Υ Π Ο Μ Ν Η Μ Α

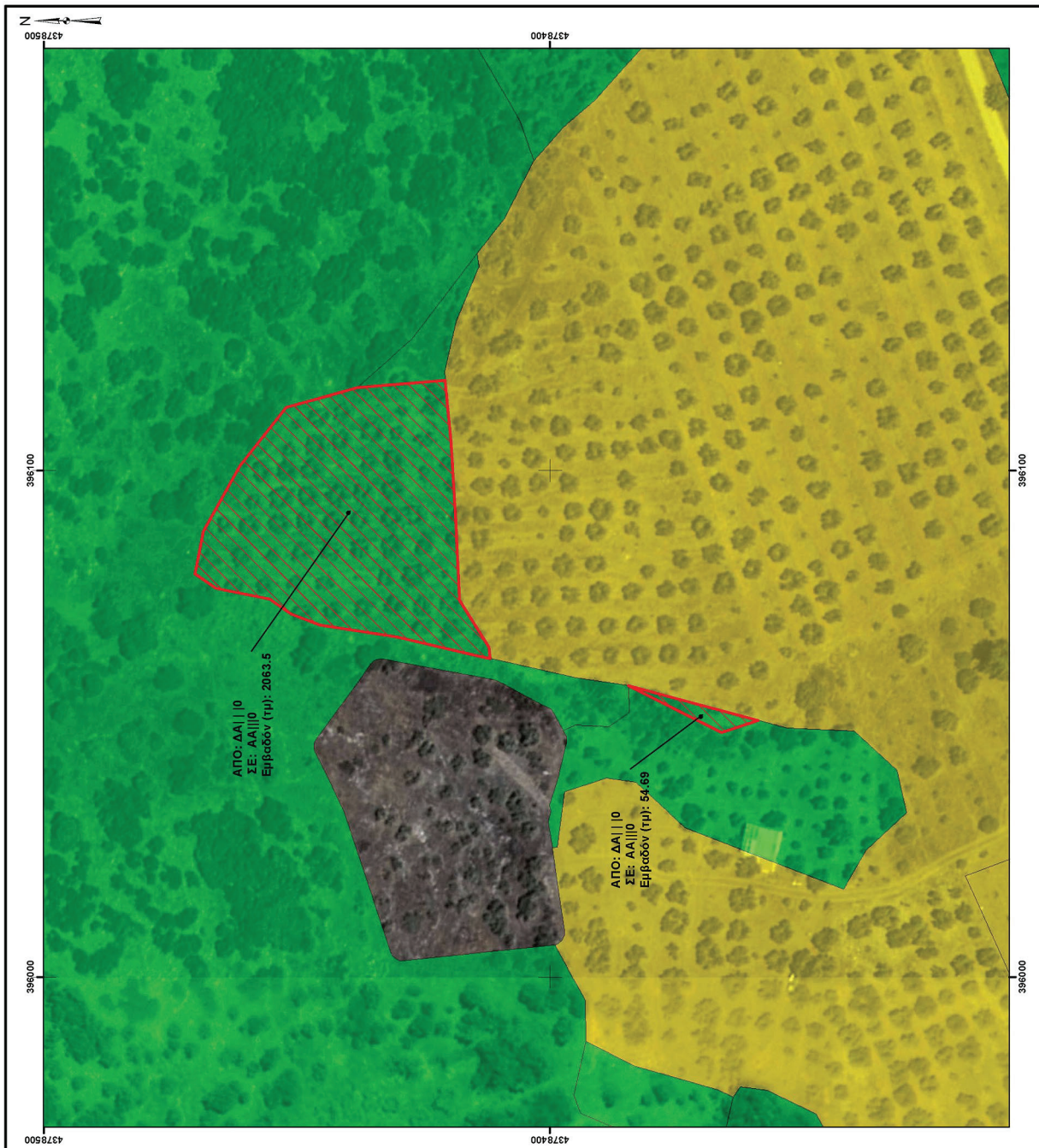
- ΔΑΣΙΚΕΣ ΕΝ ΓΕΝΕΙ ΕΚΤΑΣΕΙΣ ΤΩΝ ΠΑΡ. 1, 2, 3, 4 ΚΑΙ 5 ΑΡΘΡΟΥ 3 Ν998/1979
- ΕΚΤΑΣΕΙΣ ΠΟΥ ΔΕΝ ΔΙΕΠΟΝΤΑΙ ΑΠΟ ΤΙΣ ΔΙΑΤΑΞΕΙΣ ΔΑΣΙΚΗΣ ΝΟΜΟΘΕΣΙΑΣ
- ΑΝΑΜΟΡΦΟΥΜΕΝΗ ΕΚΤΑΣΗ

ΠΡΟΣΑΡΤΑΤΑΙ
ΣΤΗΝ ΥΠ' ΑΡΙΘΜ. 240569 / 22 - 06 - 2026
ΑΠΟΦΑΣΗ
Ο ΓΕΝΙΚΟΣ ΓΡΑΜΜΑΤΕΑΣ ΔΑΣΩΝ

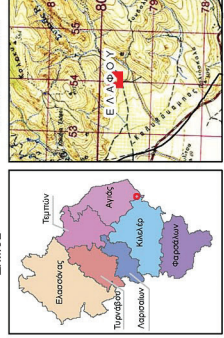
ΕΦΣΤΑΘΙΟΣ ΣΤΑΘΟΠΟΥΛΟΣ
22/06/2026 12:13

ΕΥΣΤΑΘΙΟΣ ΣΤΑΘΟΠΟΥΛΟΣ

ΕΘΝΙΚΟ ΤΥΠΟΓΡΑΦΕΙΟ
Για τεχνικούς λόγους στο σχεδιάγραμμα, από το ηλεκτρονικό αρχείο, έγινε σμίκρυνση κατά ποσοστό **55%**



ΕΛΛΗΝΙΚΗ ΔΗΜΟΚΡΑΤΙΑ
 ΥΠΟΥΡΓΕΙΟ ΠΕΡΙΒΑΛΛΟΝΤΟΣ ΚΑΙ ΕΝΕΡΓΕΙΑΣ
 ΓΕΝΙΚΗ ΓΡΑΜΜΑΤΕΙΑ ΔΑΣΩΝ
 ΕΠΙΘΕΩΡΗΣΗ ΕΦΑΡΜΟΓΗΣ ΔΑΣΙΚΗΣ ΠΟΛΙΤΙΚΗΣ
 ΘΕΣΣΑΛΙΑΣ – ΣΤΕΡΕΑΣ ΕΛΛΑΔΑΣ
 ΔΙΕΥΘΥΝΣΗ ΔΑΣΩΝ ΛΑΡΙΣΑΣ
 ΤΜΗΜΑ ΔΑΣΙΚΩΝ ΧΑΡΤΟΓΡΑΦΗΣΕΩΝ



**8η ΑΝΑΜΟΡΦΩΣΗ
 ΚΥΡΣΜΕΝΟΥ ΔΑΣΙΚΟΥ ΧΑΡΤΗ**

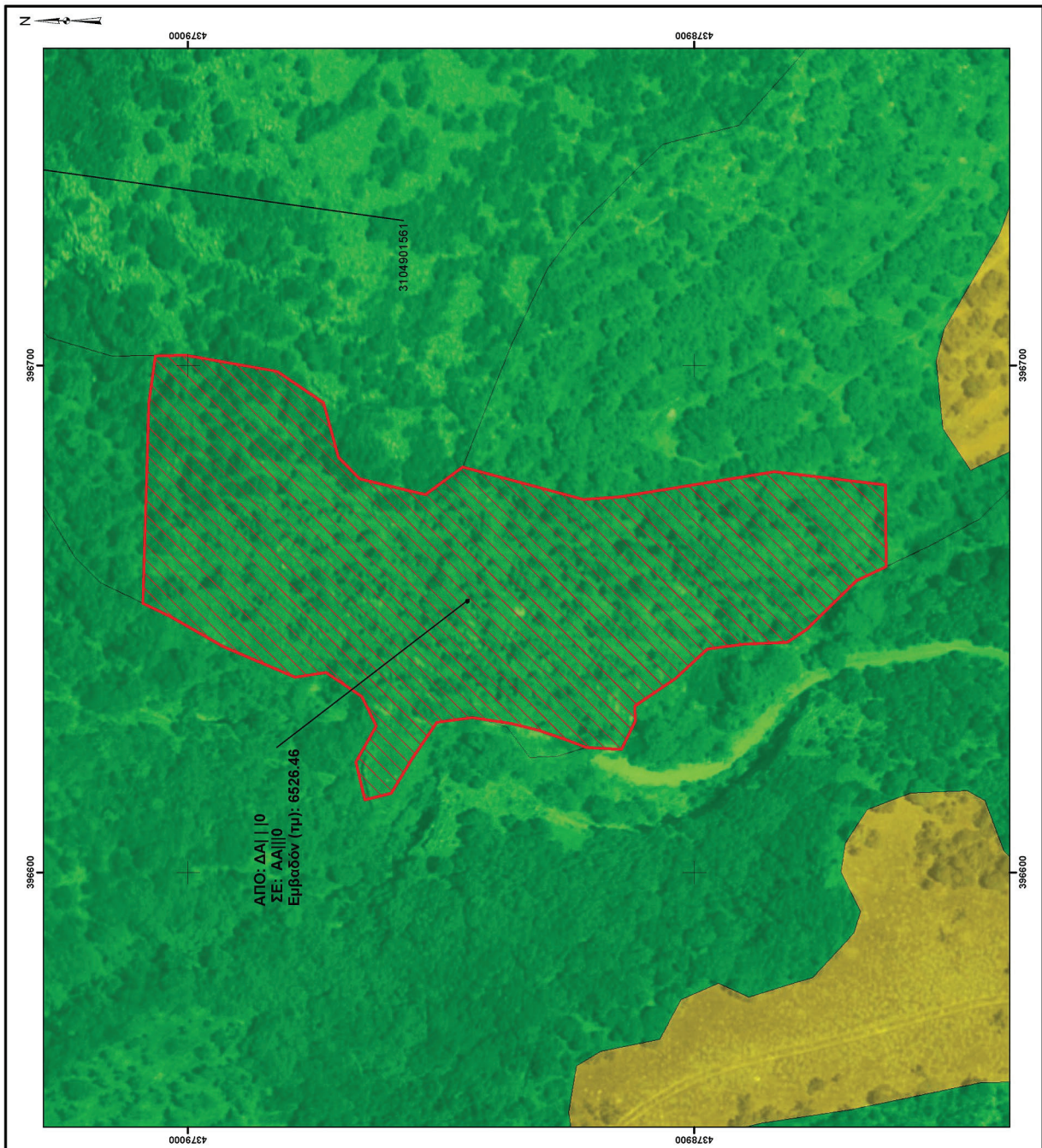
ΚΛΙΜΑΚΑ 1:700
 ΦΩΤΟΛΗΨΙΑ: 2015 - 2016

Υ Π Ο Μ Η Μ Α

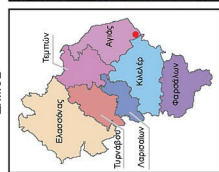
- ΔΑΣΙΚΕΣ ΕΝ ΓΕΝΕΙ ΕΚΤΑΣΕΙΣ ΤΩΝ ΠΑΡ. 1, 2, 3, 4 ΚΑΙ 5 ΑΡΘΡΟΥ 3 Ν998/1979
- ΕΚΤΑΣΕΙΣ ΠΟΥ ΔΕΝ ΔΙΕΠΟΝΤΑΙ ΑΠΟ ΤΙΣ ΔΙΑΤΑΞΕΙΣ ΔΑΣΙΚΗΣ ΝΟΜΟΘΕΣΙΑΣ
- ΑΝΑΜΟΡΦΩΜΕΝΗ ΕΚΤΑΣΗ

ΠΡΟΣΑΡΤΑΤΑ
 ΣΤΗΝ ΥΠ' ΑΡΙΘΜ. 240569 / 22 - 06 - 2026
 ΑΠΟΦΑΣΗ
 Ο ΓΕΝΙΚΟΣ ΓΡΑΜΜΑΤΕΑΣ ΔΑΣΩΝ
 ΕΦΣΤΑΘΙΟΣ ΣΤΑΘΟΠΟΥΛΟΣ
 22/06/2026 12:12
 ΕΥΣΤΑΘΙΟΣ ΣΤΑΘΟΠΟΥΛΟΣ

ΕΘΝΙΚΟ ΤΥΠΟΓΡΑΦΕΙΟ
 Για τεχνικούς λόγους στο σχεδιάγραμμα, από το ηλεκτρονικό αρχείο, έγινε σμίκρυνση κατά ποσοστό **55%**



ΕΛΛΗΝΙΚΗ ΔΗΜΟΚΡΑΤΙΑ
 ΥΠΟΥΡΓΕΙΟ ΠΕΡΙΒΑΛΛΟΝΤΟΣ ΚΑΙ ΕΝΕΡΓΕΙΑΣ
 ΓΕΝΙΚΗ ΓΡΑΜΜΑΤΕΙΑ ΔΑΣΩΝ
 ΕΠΙΘΕΩΡΗΣΗ ΕΦΑΡΜΟΓΗΣ ΔΑΣΙΚΗΣ ΠΟΛΙΤΙΚΗΣ
 ΘΕΣΣΑΛΙΑΣ – ΣΤΕΡΕΑΣ ΕΛΛΑΔΑΣ
 ΔΙΕΥΘΥΝΣΗ ΔΑΣΩΝ ΛΑΡΙΣΑΣ
 ΤΜΗΜΑ ΔΑΣΙΚΩΝ ΧΑΡΤΟΓΡΑΦΗΣΕΩΝ



**8η ΑΝΑΜΟΡΦΩΣΗ
 ΚΥΡΩΜΕΝΟΥ ΔΑΣΙΚΟΥ ΧΑΡΤΗ**

ΚΛΙΜΑΚΑ 1:700
 ΦΩΤΟΛΗΨΙΑ: 2015 - 2016

Υ Π Ο Μ Η Μ Α

-  ΔΑΣΙΚΕΣ ΕΝ ΓΕΝΕΙ ΕΚΤΑΣΕΙΣ ΤΩΝ ΠΑΡ. 1, 2, 3, 4 ΚΑΙ 5 ΑΡΘΡΟΥ 3 Ν998/1979
-  ΕΚΤΑΣΕΙΣ ΠΟΥ ΔΕΝ ΔΙΕΠΟΝΤΑΙ ΑΠΟ ΤΙΣ ΔΙΑΤΑΞΕΙΣ ΔΑΣΙΚΗΣ ΝΟΜΟΘΕΣΙΑΣ
-  ΑΝΑΜΟΡΦΩΜΕΝΗ ΕΚΤΑΣΗ

ΠΡΟΣΑΡΤΑΤΑ
 ΣΤΗΝ ΥΠ' ΑΡΙΘΜ. 240569 / 22 - 06 - 2026
 ΑΠΟΦΑΣΗ
 Ο ΓΕΝΙΚΟΣ ΓΡΑΜΜΑΤΕΑΣ ΔΑΣΩΝ
 ΕΦΣΤΑΘΙΟΣ ΣΤΑΘΟΠΟΥΛΟΣ
 22/06/2026 12:11
 ΕΥΣΤΑΘΙΟΣ ΣΤΑΘΟΠΟΥΛΟΣ

ΕΘΝΙΚΟ ΤΥΠΟΓΡΑΦΕΙΟ
 Για τεχνικούς λόγους στο σχεδιάγραμμα, από το ηλεκτρονικό αρχείο, έγινε σμίκρυνση κατά ποσοστό **55%**



Η απόφαση αυτή να δημοσιευθεί στην Εφημερίδα της Κυβερνήσεως.

Λάρισα, 22 Ιουνίου 2026

Ο Γενικός Γραμματέας Δασών

ΕΥΣΤΑΘΙΟΣ ΣΤΑΘΟΠΟΥΛΟΣ

