



ΕΦΗΜΕΡΙΔΑ ΤΗΣ ΚΥΒΕΡΝΗΣΕΩΣ ΤΗΣ ΕΛΛΗΝΙΚΗΣ ΔΗΜΟΚΡΑΤΙΑΣ

24 Ιουνίου 2026

ΤΕΥΧΟΣ ΤΕΤΑΡΤΟ

Αρ. Φύλλου 512

ΠΕΡΙΕΧΟΜΕΝΑ

ΑΠΟΦΑΣΕΙΣ

- | | | |
|---|---|------|
| 1 | Άρση και ανάκληση της υπ' αρ. 1722/21-6-1999 (Δ' 565) απόφασης του Γενικού Γραμματέα Περιφέρειας Στερεάς Ελλάδας, ως προς την έκταση συνολικού εμβαδού 10,89 στρ. και 15,75 στρ. αντίστοιχα, και άρση της υπό στοιχεία Ζ/4109/17-11-1981 (Δ' 91/1982) απόφασης του Νομάρχη Εύβοιας, στη θέση Μοναστηράκι Τ.Κ. Καλημεριανών, Δ.Ε. Κύμης, Δήμου Κύμης - Αλιβερίου, Π. Ε. Εύβοιας. | 5917 |
| 2 | Μερική ανάκληση της υπ' αρ. 2386/17-08-1998 απόφασης του Γενικού Γραμματέα Περιφέρειας Στερεάς Ελλάδας «Κήρυξη αναδασωτέας έκτασης 65.440 στρεμμάτων στις Κοινότητες Πούρνου-Θεολόγου-Φύλλων-Γυμνού, Δήμου Ερέτριας-Αφρατίου Ν. Ευβοίας» (Δ' 674), ως προς την έκταση συνολικού εμβαδού 341.525,11 τ.μ. στη θέση Μπαμπανώση ή Λιθάρια, Τ.Κ. Θεολόγου, Δήμου Διρφύων - Μεσσαπίων, Π. Ε. Εύβοιας. | 5921 |

ΑΠΟΦΑΣΕΙΣ

Αριθμ. 225581

(1)

Άρση και ανάκληση της υπ' αρ. 1722/21-6-1999 (Δ' 565) απόφασης του Γενικού Γραμματέα Περιφέρειας Στερεάς Ελλάδας, ως προς την έκταση συνολικού εμβαδού 10,89 στρ. και 15,75 στρ. αντίστοιχα, και άρση της υπό στοιχεία Ζ/4109/17-11-1981 (Δ' 91/1982) απόφασης του Νομάρχη Εύβοιας, στη θέση Μοναστηράκι Τ.Κ. Καλημεριανών, Δ.Ε. Κύμης, Δήμου Κύμης - Αλιβερίου, Π. Ε. Εύβοιας.

Ο ΓΕΝΙΚΟΣ ΓΡΑΜΜΑΤΕΑΣ ΔΑΣΩΝ ΤΟΥ ΥΠΟΥΡΓΕΙΟΥ ΠΕΡΙΒΑΛΛΟΝΤΟΣ ΚΑΙ ΕΝΕΡΓΕΙΑΣ

Έχοντας υπόψη:

- Την παρ. 1 του άρθρου 24 και την παρ. 3 του άρθρου 117 του Συντάγματος.
- Το άρθρο 44 του ν. 998/1979 «Περί προστασίας των δασών και των δασικών εν γένει εκτάσεων της Χώρας» (Α' 289)
- Την παρ. 9 του άρθρου 17 του ν. 3889/2010 «Χρηματοδότηση Περιβαλλοντικών Παρεμβάσεων, Πράσινο Ταμείο, Κύρωση Δασικών Χαρτών και άλλες διατάξεις» (Α' 182), η οποία προστέθηκε με την παρ. 3 του άρθρου δεύτερου του ν.4462/2017 (Α' 39).
- Τον ν. 4727/2020 «Ψηφιακή Διακυβέρνηση [Ενσωμάτωση στην Ελληνική Νομοθεσία της Οδηγίας (ΕΕ) 2016/2102 και της Οδηγίας (ΕΕ) 2019/1024] - Ηλεκτρονικές Επικοινωνίες [Ενσωμάτωση στο Ελληνικό Δίκαιο της Οδηγίας (ΕΕ) 2018/1972] και άλλες διατάξεις» (Α' 184).
- Την από 13.8.2021 Πράξη Νομοθετικού Περιεχομένου «Έκτακτα μέτρα για την αποτελεσματική προστασία και την ταχεία αποκατάσταση του φυσικού περιβάλλοντος, την άμεση στήριξη των πληγέντων από τις πυρκαγιές του Ιουλίου/Αυγούστου 2021 και συναφείς διατάξεις» (Α' 143), η οποία κυρώθηκε με το άρθρο 2 του ν. 4824/2021 (Α' 156).



6. Τα άρθρα 47 έως 55 του ν. 4915/2022 «Εθνικό Στρατηγικό Σχέδιο Καταπολέμησης της Διαφθοράς, διατάξεις για θέματα ανθρώπινου δυναμικού και Οργανισμών Τοπικής Αυτοδιοίκησης, νομοθετικό πλαίσιο εκπαίδευσης των σπουδαστών/σπουδαστριών της Εθνικής Σχολής Δημόσιας Διοίκησης και Αυτοδιοίκησης για την ένταξη στον κλάδο Π.Ε. Επιτελικών Στελεχών, διατάξεις για την ολοκλήρωση της μεταφοράς των δασικών υπηρεσιών στο Υπουργείο Περιβάλλοντος και Ενέργειας, διατάξεις για την εφαρμογή του Εθνικού Σχεδίου Ανάκαμψης και Ανθεκτικότητας “Ελλάδα 2.0”, Εθνική Σύνταξη Ομογενών και άλλες επείγουσες διατάξεις» (Α' 63).

7. Το π.δ. 6/2022 «Σύσταση και μετονομασία Γενικών Γραμματειών, σύσταση Ειδικής Γραμματείας, μεταφορά υπηρεσιών και αρμοδιοτήτων» (Α' 17).

8. Το π.δ. 132/2017 «Οργανισμός Υπουργείου Περιβάλλοντος και Ενέργειας (Υ.Π.ΕΝ.)» (Α' 160), όπως τροποποιήθηκε με το π.δ. 29/2022 (Α' 77).

9. Την υπό στοιχεία ΥΠΕΝ/ΥΠΡΓ/79859/5910/25-7-2023 κοινή απόφαση του Πρωθυπουργού και του Υπουργού Περιβάλλοντος και Ενέργειας «Διορισμός Γενικού Γραμματέα Δασών του Υπουργείου Περιβάλλοντος και Ενέργειας» (Υ.Ο.Δ.Δ. 745).

10. Την υπό στοιχεία ΥΠΕΝ/ΔΔΥ/48478/3594/16.05.2022 κοινή υπουργική απόφαση «Καθορισμός των διοικητικών λεπτομερειών μεταφοράς των δασικών υπηρεσιών, του αντίστοιχου προσωπικού και λοιπών θεμάτων της παρ. 5 του άρθρου τρίτου της από 13.8.2021 Πράξης Νομοθετικού Περιεχομένου (Α' 143), η οποία κυρώθηκε με το άρθρο 2 του ν. 4824/2021 (Α' 156)» (Β' 2415).

11. Την υπό στοιχεία ΥΠΕΝ/ΔΔΥ/62511/4542/17-6-2022 απόφαση του Υπουργού Περιβάλλοντος και Ενέργειας «Διαπιστωτική πράξη κατάταξης και τοποθέτησης του προσωπικού των Περιφερειακών Δασικών Υπηρεσιών του Υπουργείου Περιβάλλοντος και Ενέργειας» (Β' 3145).

12. Την υπό στοιχεία ΥΠΕΝ/ΔΔΥ/70401/5167/6-7-2022 απόφαση του Υπουργού Περιβάλλοντος και Ενέργειας «Τοποθέτηση Προϊσταμένων σε θέσεις ευθύνης επιπέδου Γενικής Διεύθυνσης στις Επιθεωρήσεις Εφαρμογής Δασικής Πολιτικής του Υπουργείου Περιβάλλοντος και Ενέργειας» (ΑΔΑ: Ω8ΔΡ4653Π8-7ΨΡ).

13. Την υπό στοιχεία ΥΠΕΝ/ΔΝΕΠ/83988/2740/25-8-2022 κοινή απόφαση του Υπουργού και του Υφυπουργού Περιβάλλοντος και Ενέργειας και του Γενικού Γραμματέα Δασών του Υπουργείου Περιβάλλοντος και Ενέργειας «Εξουσιοδότηση υπογραφής “Με εντολή Υπουργού” του Υπουργού Περιβάλλοντος και Ενέργειας, “Με εντολή Υφυπουργού” του Υφυπουργού Περιβάλλοντος και Ενέργειας και με “Με εντολή Γενικού Γραμματέα Δασών” του Γενικού Γραμματέα Δασών του Υπουργείου Περιβάλλοντος και Ενέργειας, κατά λόγο αρμοδιότητας, στον Προϊστάμενο της Γενικής Διεύθυνσης Δασών και Δασικού Περιβάλλοντος της Γενικής Γραμματείας Δασών του Υ.Π.ΕΝ., στους Προϊσταμένους των Επιθεωρήσεων Εφαρμογής Δασικής Πολιτικής και στους Προϊσταμένους των Διευθύνσεων, Δασαρχείων και Τμημάτων που υπάγονται σε αυτές» (Β' 4528).

14. Την υπ' αρ. 153373/441/22-02-2017 εγκύκλιο του Υπουργείου Περιβάλλοντος και Ενέργειας «Περιοχές κηρυγμένων αναδασωτέων εκτάσεων στους αναρτημένους δασικούς χάρτες» (ΑΔΑ: 61ΤΗ4653Π8-Ω7Θ).

15. Την υπό στοιχεία ΥΠΕΝ/ΔΠΔ/95099/5160/12-10-2021 εγκύκλιο διαταγή της Γενικής Διεύθυνσης Δασών και Δασικού Περιβάλλοντος του Υπουργείου Περιβάλλοντος και Ενέργειας «Περί ανάκλησης αποφάσεων αναδασωτέων, εκτάσεων μη υπαγομένων στις προστατευτικές διατάξεις της δασικής νομοθεσίας, λόγω συμπερίληψής τους στους δασικούς χάρτες ως τμήματα ευρύτερης αναδασωτέας» (ΑΔΑ: ΨΠΙΨ4653Π8-50Χ).

16. Το περιεχόμενο του δασικού χάρτη του συνόλου της Περιφερειακής Ενότητας Εύβοιας, που αναρτήθηκε με την υπ' αρ. 93/3054/20-01-2017 (ΑΔΑ: 7150ΟΡ10-Λ3Τ) απόφαση της Διεύθυνσης Δασών Εύβοιας στον οποίο τα τμήματα Α1 και Α2 εμφανίζονται ως ΑΑ/ΑΝ και το περιεχόμενο του δασικού χάρτη του συνόλου της Περιφερειακής Ενότητας Εύβοιας, που κυρώθηκε μερικώς με την υπ' αρ. 416206/15-11-2022 (Δ' 873) απόφαση του Γενικού Γραμματέα Δασών του Υπουργείου Περιβάλλοντος και Ενέργειας, στον οποίο τα τμήματα Δ1 και Δ2 εμφανίζονται ως ΑΔ/ΑΝ και τα τμήματα Δ3 και Δ4 εμφανίζονται ως ΔΔ/ΑΝ και ΑΔ/ΑΝ.

17. Την υπό στοιχεία Ζ/4109/17-11-1981 απόφαση του Νομάρχη Εύβοιας «Κήρυξη ως αναδασωτέας εκτάσεως 4,00 στρεμ. στη θέση Μοναστηράκι της Κοινότητας Καλημεριάνων του Νομού Ευβοίας» (Δ' 91/1982).

18. Την υπ' αρ. 1722/21-6-1999 απόφαση του Γενικού Γραμματέα Περιφέρειας Στερεάς Ελλάδας «Κήρυξη αναδασωτέας έκτασης στρεμ. 28,0 στη θέση «Μοναστηράκι» Καλημεριάνων Δήμου Κύμης Ν. Ευβοίας» (Δ' 565).

19. Την υπ' αρ. 153902/24-4-2025 θετική εισήγηση του Δασαρχείου Αλιβερίου, μετά της συνημμένης αλληλογραφίας, α) για την άρση της υπό στοιχεία Ζ/4109/17-11-1981 απόφασης του Νομάρχη Εύβοιας για έκταση συνολικού εμβαδού 4,00 στρεμ., στη θέση Μοναστηράκι Τ.Κ. Καλημεριανών, Δ.Ε. Κύμης, Δήμου Κύμης - Αλιβερίου, Π.Ε. Εύβοιας, επειδή έχει επιτευχθεί μέσω φυσικής αναδάσωσης η αποκατάσταση της δασικής βλάστησης στην έκταση, με οικολογικά χαρακτηριστικά επαρκή για την υπαγωγή της στις δασικού χαρακτήρα εκτάσεις του άρθρου 3 του ν. 998/1979, και β) την μερική ανάκληση και μερική άρση της υπ' αρ. 1722/21-6-1999 απόφαση του Γενικού Γραμματέα Περιφέρειας Στερεάς Ελλάδας, για έκταση συνολικού εμβαδού 15,75 στρεμ. και 10,89



στρεμ. αντίστοιχα τ.μ., στη θέση Μοναστηράκι Τ.Κ. Καλημεριανών, Δ.Ε. Κύμης, Δήμου Κύμης - Αλιβερίου, Π.Ε. Εύβοιας, επειδή τα τμήματα Α1 = 15,04 και Α2=0,71 στρεμ. είχαν διαχρονικά και κατά τον κρίσιμο χρόνο της πυρκαγιάς μη δασικό χαρακτήρα, ενώ στα τμήματα Δ1=4,14 στρεμ., Δ2=2,20 στρεμ. και Δ3=4,55 στρεμ. έχει επιτευχθεί μέσω φυσικής αναδάσωσης η αποκατάσταση της δασικής βλάστησης στην έκταση, με οικολογικά χαρακτηριστικά επαρκή για την υπαγωγή τους στις δασικού χαρακτήρα εκτάσεις του άρθρου 3 του ν. 998/1979.

20. Το υπ' αρ. 216631/3-6-2025 έγγραφο της Διεύθυνσης Δασών Εύβοιας, με το οποίο εκφράζεται η σύμφωνη γνώμη της, αποφασίζουμε:

Α) Ανακαλούμε μερικώς, λόγω πλάνης περί τα πραγματικά δεδομένα, την υπ' αρ. 1722/21-6-1999 απόφαση του Γενικού Γραμματέα Περιφέρειας Στερεάς Ελλάδας «Κήρυξη αναδασωτέας έκτασης στρεμ. 28,0 στη θέση «Μοναστηράκι» Καλημεριανών Δήμου Κύμης Ν. Ευβοίας» (Δ' 565), για έκταση συνολικού εμβαδού 15,75 στρεμ., αποτελούμενη από τα τμήματα Α1 και Α2, στη θέση Μοναστηράκι Τ.Κ. Καλημεριανών, Δ.Ε. Κύμης, Δήμου Κύμης - Αλιβερίου, Π.Ε. Εύβοιας, επειδή κατά τον κρίσιμο χρόνο της πυρκαγιάς και διαχρονικά είχε μη δασικό χαρακτήρα.

Β) Αίρουμε μερικώς την υπ' αρ. 1722/21-6-1999 απόφαση του Γενικού Γραμματέα Περιφέρειας Στερεάς Ελλάδας «Κήρυξη αναδασωτέας έκτασης στρεμ. 28,0 στη θέση «Μοναστηράκι» Καλημεριανών Δήμου Κύμης Ν. Ευβοίας» (Δ' 565), για έκταση συνολικού εμβαδού 10,89 στρεμ., αποτελούμενη από τα τμήματα Δ1, Δ2 και Δ3, στη θέση Μοναστηράκι Τ.Κ. Καλημεριανών, Δ.Ε. Κύμης, Δήμου Κύμης - Αλιβερίου, Π.Ε. Εύβοιας, επειδή έχει επιτευχθεί μέσω φυσικής αναδάσωσης η αποκατάσταση της δασικής βλάστησης στην έκταση, με οικολογικά χαρακτηριστικά επαρκή για την υπαγωγή της στις δασικού χαρακτήρα εκτάσεις του άρθρου 3 του ν. 998/1979.

Γ) Αίρουμε την υπ' αρ. Ζ/4109/17-11-1981 απόφαση του Νομάρχη Εύβοιας «Κήρυξη ως αναδασωτέας εκτάσεως 4,00 στρεμ. στη θέση Μοναστηράκι της Κοινότητας Καλημεριανών του Νομού Ευβοίας» (Δ' 91/1982), επειδή έχει επιτευχθεί μέσω φυσικής αναδάσωσης η αποκατάσταση της δασικής βλάστησης στην έκταση, με οικολογικά χαρακτηριστικά επαρκή για την υπαγωγή της στις δασικού χαρακτήρα εκτάσεις του άρθρου 3 του ν. 998/1979.

Οι παραπάνω εκτάσεις, απεικονίζονται στο συνημμένο από 24-4-2025 τοπογραφικό διάγραμμα, κλίμακας 1:5.000, το οποίο αποτελεί αναπόσπαστο μέρος της παρούσας, και προσδιορίζονται επακριβώς από τις αντίστοιχες συντεταγμένες σε ΕΓΣΑ '87.

Κατά τα λοιπά παραμένει σε ισχύ η υπ' αρ. 1722/21-6-1993 απόφαση του Γενικού Γραμματέα Περιφέρειας Στερεάς Ελλάδας.

Από τις διατάξεις της απόφασης αυτής δεν προκαλείται δαπάνη σε βάρος του κρατικού προϋπολογισμού. Η ισχύς της παρούσας αρχίζει από τη δημοσίευσή της στην Εφημερίδα της Κυβερνήσεως.



ΚΑΤΑΤΟΠΙΣΤΙΚΟΣ ΧΑΡΤΗΣ Γ.Υ.Σ. Νο 5488 8

ΚΛΙΜΑΚΑ 1:5000

ΚΛΙΜΑΚΑ : 1:5.000

ΤΟΠΟΓΡΑΦΙΚΟ ΔΙΑΓΡΑΜΜΑ

- Α) ΑΡΣΗΣ της αρ. Ζ4/109/17-11-1981 απόφασης Νομάρχη Εύβοιας (ΦΕΚ91/Δ/1982)
- Β) ΑΡΣΗΣ & ΑΝΑΚΛΗΣΗΣ της αρ. 1722/21-06-1999 απόφασης Δ/ντη Δασών Εύβοιας (ΦΕΚ 565 Δ)

Π.Ε.ΕΥΒΟΙΑΣ

ΔΗΜΟΣ ΚΥΜΗΣ- ΑΛΙΒΕΡΙΟΥ
Δ.Ε. ΚΥΜΗΣ
Τ.Κ. ΚΑΛΗΜΕΡΙΑΝΟΝ
ΘΕΣΗ " ΜΟΝΑΣΤΗΡΑΚΙ"

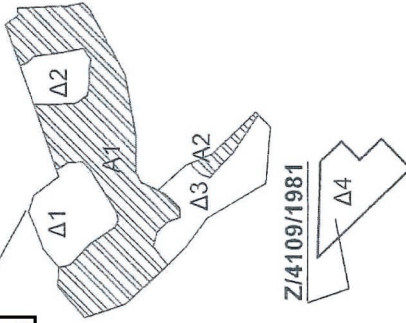
ΕΘΝΙΚΟ ΤΥΠΟΓΡΑΦΕΙΟ
Για τεχνικούς λόγους στο σχεδιάγραμμα, από το ηλεκτρονικό αρχείο, έγινε **81%** σμίκρυνση κατά ποσοστό



θέση της 1722/1999 αναδασωτέας

θέση της Ζ4/109/1981 αναδασωτέας

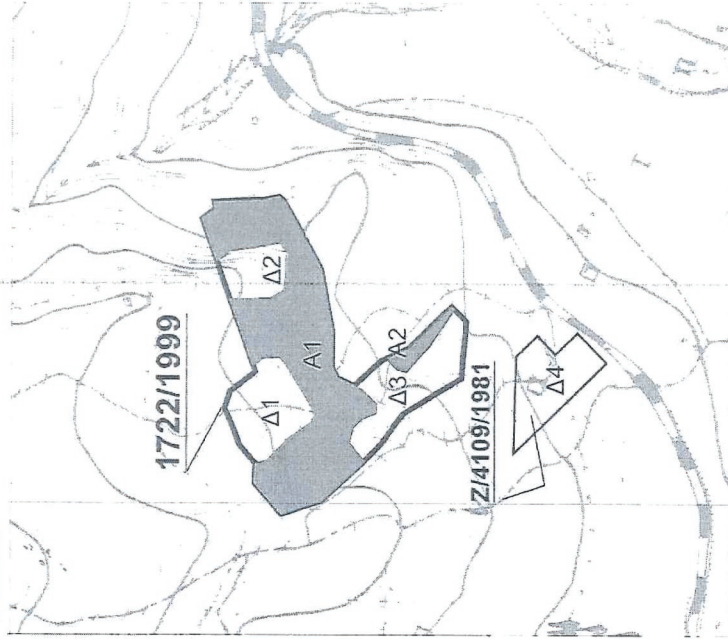
1722/1999



Α) ΕΜΒΑΔΟΝ ΑΡΣΗΣ Ζ4/109/1981 (Δ4) = 4,00 στρ.

Β.1) ΕΜΒΑΔΟΝ ΑΡΣΗΣ 1722/1999(Δ1+Δ2+Δ3)=10,88στρ

Β.2) ΕΜΒΑΔΟΝ . ΑΝΑΚΛΗΣΗΣ 1722/1999 (Α1+Α2)=15,75στρ



ΤΜΗΜΑ Α2		ΕΠΙΜΕΡΟΥΣ ΕΜΒΑΔΑ	
Χ	Υ	ΤΜΗΜΑ	ΕΜΒ(στρ)
509818.01	4272897.31	Δ1	4,14
509819.87	4272899.11	Δ2	2,20
509784.59	4272935.47	Δ3	4,55
509776.91	4272953.02	Δ4	4,00
509774.06	4272952.03	Α1	15,04
509767.35	4272945.49	Α2	0,74
509785.95	4272918.00		
509817.68	4272896.98		

ΤΜΗΜΑ Δ1		ΤΜΗΜΑ Δ3		ΤΜΗΜΑ Α1	
Χ	Υ	Χ	Υ	Χ	Υ
507695.62	4273122.62	509690.54	4272972.50	507638.04	4273087.55
507680.04	4273109.07	509695.98	4272973.45	507664.17	4273110.04
507682.45	4273099.78	509705.74	4272985.03	507680.04	4273109.07
507700.67	4273082.68	509718.06	4272981.91	507682.45	4273099.78
507714.62	4273062.33	509726.43	4272973.54	507700.67	4273082.68
507720.10	4273059.85	509730.69	4272962.39	507714.62	4273062.33
507725.43	4273060.50	509734.11	4272981.44	507720.10	4273059.85
507732.14	4273064.17	509738.64	4272962.97	507730.10	4273060.50
507763.28	4273083.56	509750.36	4272975.25	507732.14	4273064.17
507769.57	4273089.85	509753.41	4272981.44	507738.64	4273083.56
507768.76	4273102.18	509774.06	4272953.02	507763.28	4273083.56
507762.76	4273111.45	509776.91	4272931.62	507769.57	4273089.85
507757.30	4273109.54	509774.06	4272953.02	507768.76	4273102.18
507741.09	4273130.47	509787.35	4272945.49	507762.76	4273111.45
507727.01	4273135.18	509764.54	4272937.48	507818.13	4273130.89
507713.99	4273129.44	509771.28	4272931.62	507817.84	4273120.65
		509785.95	4272918.00	507818.29	4273108.66
		509817.68	4272896.98	507818.99	4273095.78
		509807.25	4272886.86	507825.65	4273085.76
		509795.79	4272890.84	507846.99	4273083.87
		509730.25	4272939.71	507847.51	4273084.33
		509705.41	4272957.97	507856.38	4273082.85
				507865.39	4273089.34
				507861.54	4273109.32
				507858.73	4273130.81
				507852.95	4273136.72
				507851.54	4273109.32
				507865.39	4273089.34
				507856.38	4273082.86
				509776.47	4272894.62
				509795.62	4272827.02
				509779.91	4272811.74
				509785.65	4273083.87
				507818.99	4273082.85
				507904.07	4273082.85
				507904.07	4273082.85

ΑΛΙΒΕΡΙ 04-04-2025
Η ΣΥΝΤΑΚΤΡΙΑ

ΠΑΡΑΣΚΕΥΗ ΣΠΥΡΟΥΛΗ
ΔΑΣΟΛΟΓΟΣ

Αλιβερί 04.04.2025
Με Φορητή Λογισμική & σα

ΠΑΡΑΣΚΕΥΗ ΣΠΥΡΟΥΛΗ
ΔΑΣΟΛΟΓΟΣ

225568/172-06-2026
και συσχετίζονται με αρ. 1722/21-06-1999
απόφαση Π.Ε.Ευβοίας
Με Φορητή Λογισμική & σα
Η Υπογραφή της Ε.Ε.Λ.Π.Σ.Ε.

ΚΑΤΑΤΟΠΙΣΤΙΚΟ



Η απόφαση αυτή να δημοσιευθεί στην Εφημερίδα της Κυβερνήσεως.

Χαλκίδα, 12 Ιουνίου 2026

Με εντολή Γενικού Γραμματέα Δασών
Η Προϊσταμένη Επιθεώρησης Εφαρμογής
Δασικής Πολιτικής Θεσσαλίας - Στερεάς Ελλάδας
ΖΩΗ ΦΤΙΚΑ

Αριθμ. 224800

(2)

Μερική ανάκληση της υπ' αρ. 2386/17-08-1998 απόφασης του Γενικού Γραμματέα Περιφέρειας Στερεάς Ελλάδας «Κήρυξη αναδασωτέας έκτασης 65.440 στρεμμάτων στις Κοινότητες Πούρνου-Θεολόγου-Φύλλων-Γυμνού, Δήμου Ερέτριας-Αφρατίου Ν. Ευβοίας» (Δ' 674), ως προς την έκταση συνολικού εμβαδού 341.525,11 τ.μ. στη θέση Μπαμπανώση ή Λιθάρια, Τ.Κ. Θεολόγου, Δήμου Διρφύων - Μεσσαπίων, Π. Ε. Εύβοιας.

Ο ΓΕΝΙΚΟΣ ΓΡΑΜΜΑΤΕΑΣ ΔΑΣΩΝ ΤΟΥ ΥΠΟΥΡΓΕΙΟΥ ΠΕΡΙΒΑΛΛΟΝΤΟΣ ΚΑΙ ΕΝΕΡΓΕΙΑΣ

Έχοντας υπόψη:

1. Την παρ. 1 του άρθρου 24 και την παρ. 3 του άρθρου 117 του Συντάγματος.
2. Το άρθρο 44 του ν. 998/1979 «Περί προστασίας των δασών και των δασικών εν γένει εκτάσεων της Χώρας» (Α' 289)
3. Την παρ. 9 του άρθρου 17 του ν. 3889/2010 «Χρηματοδότηση Περιβαλλοντικών Παρεμβάσεων, Πράσινο Ταμείο, Κύρωση Δασικών Χαρτών και άλλες διατάξεις» (Α' 182), η οποία προστέθηκε με την παρ. 3 του άρθρου δεύτερου του ν.4462/2017 (Α' 39).
4. Τον ν. 4727/2020 «Ψηφιακή Διακυβέρνηση [Ενσωμάτωση στην Ελληνική Νομοθεσία της Οδηγίας (ΕΕ) 2016/2102 και της Οδηγίας (ΕΕ) 2019/1024] - Ηλεκτρονικές Επικοινωνίες [Ενσωμάτωση στο Ελληνικό Δίκαιο της Οδηγίας (ΕΕ) 2018/1972] και άλλες διατάξεις» (Α' 184).
5. Την από 13.8.2021 Πράξη Νομοθετικού Περιεχομένου «Έκτακτα μέτρα για την αποτελεσματική προστασία και την ταχεία αποκατάσταση του φυσικού περιβάλλοντος, την άμεση στήριξη των πληγέντων από τις πυρκαγιές του Ιουλίου/Αυγούστου 2021 και συναφείς διατάξεις» (Α' 143), η οποία κυρώθηκε με το άρθρο 2 του ν. 4824/2021 (Α' 156).
6. Τα άρθρα 47 έως 55 του ν. 4915/2022 «Εθνικό Στρατηγικό Σχέδιο Καταπολέμησης της Διαφθοράς, διατάξεις για θέματα ανθρώπινου δυναμικού και Οργανισμών Τοπικής Αυτοδιοίκησης, νομοθετικό πλαίσιο εκπαίδευσης των σπουδαστών/σπουδαστριών της Εθνικής Σχολής Δημόσιας Διοίκησης και Αυτοδιοίκησης για την ένταξη στον κλάδο Π.Ε. Επιτελικών Στελεχών, διατάξεις για την ολοκλήρωση της μεταφοράς των δασικών υπηρεσιών στο Υπουργείο Περιβάλλοντος και Ενέργειας, διατάξεις για την εφαρμογή του Εθνικού Σχεδίου Ανάκαμψης και Ανθεκτικότητας «Ελλάδα 2.0», Εθνική Σύνταξη Ομογενών και άλλες επείγουσες διατάξεις» (Α' 63).
7. Το π.δ. 6/2022 «Σύσταση και μετονομασία Γενικών Γραμματειών, σύσταση Ειδικής Γραμματείας, μεταφορά υπηρεσιών και αρμοδιοτήτων» (Α' 17).
8. Το π.δ. 132/2017 «Οργανισμός Υπουργείου Περιβάλλοντος και Ενέργειας (Υ.Π.Ε.Ν.)» (Α' 160), όπως τροποποιήθηκε με το π.δ. 29/2022 (Α' 77).
9. Την υπό στοιχεία ΥΠΕΝ/ΥΠΡΓ/79859/5910/25-7-2023 κοινή απόφαση του Πρωθυπουργού και του Υπουργού Περιβάλλοντος και Ενέργειας «Διορισμός Γενικού Γραμματέα Δασών του Υπουργείου Περιβάλλοντος και Ενέργειας» (Υ.Ο.Δ.Δ. 745).
10. Την υπό στοιχεία ΥΠΕΝ/ΔΔΥ/48478/3594/16.05.2022 κοινή υπουργική απόφαση «Καθορισμός των διοικητικών λεπτομερειών μεταφοράς των δασικών υπηρεσιών, του αντίστοιχου προσωπικού και λοιπών θεμάτων της παρ. 5 του άρθρου τρίτου της από 13.8.2021 Πράξης Νομοθετικού Περιεχομένου (Α' 143), η οποία κυρώθηκε με το άρθρο 2 του ν. 4824/2021 (Α' 156)» (Β' 2415).
11. Την υπό στοιχεία ΥΠΕΝ/ΔΔΥ/62511/4542/17-6-2022 απόφαση του Υπουργού Περιβάλλοντος και Ενέργειας «Διαπιστωτική πράξη κατάταξης και τοποθέτησης του προσωπικού των Περιφερειακών Δασικών Υπηρεσιών του Υπουργείου Περιβάλλοντος και Ενέργειας» (Β' 3145).
12. Την υπό στοιχεία ΥΠΕΝ/ΔΔΥ/70401/5167/6-7-2022 απόφαση του Υπουργού Περιβάλλοντος και Ενέργειας «Τοποθέτηση Προϊσταμένων σε θέσεις ευθύνης επιπέδου Γενικής Διεύθυνσης στις Επιθεωρήσεις Εφαρμογής Δασικής Πολιτικής του Υπουργείου Περιβάλλοντος και Ενέργειας» (ΑΔΑ: Ω8ΔΡ4653Π8-7ΨΡ).



13. Την υπό στοιχεία ΥΠΕΝ/ΔΝΕΠ/83988/2740/25-8-2022 κοινή απόφαση του Υπουργού και του Υφυπουργού Περιβάλλοντος και Ενέργειας και του Γενικού Γραμματέα Δασών του Υπουργείου Περιβάλλοντος και Ενέργειας «Εξουσιοδότηση υπογραφής “Με εντολή Υπουργού” του Υπουργού Περιβάλλοντος και Ενέργειας, “Με εντολή Υφυπουργού” του Υφυπουργού Περιβάλλοντος και Ενέργειας και με “Με εντολή Γενικού Γραμματέα Δασών” του Γενικού Γραμματέα Δασών του Υπουργείου Περιβάλλοντος και Ενέργειας, κατά λόγο αρμοδιότητας, στον Προϊστάμενο της Γενικής Διεύθυνσης Δασών και Δασικού Περιβάλλοντος της Γενικής Γραμματείας Δασών του Υ.Π.Ε.Ν., στους Προϊσταμένους των Επιθεωρήσεων Εφαρμογής Δασικής Πολιτικής και στους Προϊσταμένους των Διευθύνσεων, Δασαρχείων και Τμημάτων που υπάγονται σε αυτές» (Β' 4528).

14. Την υπ' αρ. 153373/441/22-02-2017 εγκύκλιο του Υπουργείου Περιβάλλοντος και Ενέργειας «Περιοχές κηρυγμένων αναδασωτέων εκτάσεων στους αναρτημένους δασικούς χάρτες» (ΑΔΑ:61ΤΗ4653Π8-Ω7Θ).

15. Την υπό στοιχεία ΥΠΕΝ/ΔΠΔ/95099/5160/12-10-2021 εγκύκλιο διαταγή της Γενικής Διεύθυνσης Δασών και Δασικού Περιβάλλοντος του Υπουργείου Περιβάλλοντος και Ενέργειας «Περί ανάκλησης αποφάσεων αναδασωτέων, εκτάσεων μη υπαγομένων στις προστατευτικές διατάξεις της δασικής νομοθεσίας, λόγω συμπερίληψής τους στους δασικούς χάρτες ως τμήματα ευρύτερης αναδασωτέας» (ΑΔΑ: ΨΠΨ4653Π8-50Χ).

16. Το περιεχόμενο του δασικού χάρτη του συνόλου της Περιφερειακής Ενότητας Εύβοιας, που αναρτήθηκε με την υπ' αρ. 93/3054/20-01-2017 (ΑΔΑ: 7150ΟΡ10-Λ3Τ) απόφαση της Διεύθυνσης Δασών Ν. Εύβοιας, όπως τροποποιήθηκε και ισχύει, στον οποίο η έκταση που αναφέρεται στο θέμα εμφανίζεται ως ΑΑ/ΑΝ/20.

17. Την υπ' αρ. 2386/17-08-1998 απόφαση του Γενικού Γραμματέα Περιφέρειας Στερεάς Ελλάδας «Κήρυξη αναδασωτέας έκτασης 65.440 στρεμμάτων στις Κοινότητες Πούρνου-Θεολόγου-Φύλλων-Γυμνού, Δήμου Ερέτριας-Αφρατίου, Ν. Ευβοίας» (Δ' 674).

18. Την υπ' αρ. 201523/28-05-2026 θετική εισήγηση του Δασαρχείου Χαλκίδας, μετά της συνημμένης αλληλογραφίας, για τη μερική ανάκληση της υπ' αρ. 2386/17-08-1998 απόφασης του Γενικού Γραμματέα Περιφέρειας Στερεάς Ελλάδας, για έκταση συνολικού εμβαδού 341.525,11 τ.μ. στη θέση Μπαμπάνωση ή Λιθάρια, Τ.Κ. Θεολόγου, Δήμου Διρφύων – Μεσσαπίων, Π.Ε. Εύβοιας, επειδή κατά τον κρίσιμο χρόνο της πυρκαγιάς και διαχρονικά είχε μη δασικό χαρακτήρα.

19. Τη σύμφωνη γνώμη της Διεύθυνσης Δασών Εύβοιας, αποφασίζουμε:

Ανακαλούμε μερικώς, λόγω πλάνης περί τα πραγματικά δεδομένα, την υπ' αρ. 2386/17-08-1998 απόφαση του Γενικού Γραμματέα Περιφέρειας Στερεάς Ελλάδας «Κήρυξη αναδασωτέας έκτασης 65.440 στρεμμάτων στις Κοινότητες Πούρνου-Θεολόγου-Φύλλων-Γυμνού, Δήμου Ερέτριας-Αφρατίου Ν. Ευβοίας» (Δ' 674), ως προς την έκταση συνολικού εμβαδού 341.525,11 τ.μ. στη θέση Μπαμπάνωση ή Λιθάρια, Τ.Κ. Θεολόγου, Δήμου Διρφύων – Μεσσαπίων, Π.Ε. Εύβοιας, επειδή κατά τον κρίσιμο χρόνο της πυρκαγιάς και διαχρονικά είχε μη δασικό χαρακτήρα.

Η παραπάνω έκταση, απεικονίζεται στο συνημμένο από 27-2-2026 τοπογραφικό διάγραμμα, κλίμακας 1:10.000, με στοιχεία περιμέτρου (1, 2, ...218, 1), έχουν εξαιρεθεί τα τμήματα T1=4008,19 τ.μ. και T2=4337,60 τ.μ., το οποίο αποτελεί αναπόσπαστο μέρος της παρούσας, και προσδιορίζεται επακριβώς από τις αντίστοιχες συντεταγμένες σε ΕΓΣΑ '87.

Κατά τα λοιπά παραμένει σε ισχύ η υπ' αρ. 2386/17-08-1998 απόφαση του Γενικού Γραμματέα Περιφέρειας Στερεάς Ελλάδας.

Από τις διατάξεις της απόφασης αυτής δεν προκαλείται δαπάνη σε βάρος του κρατικού προϋπολογισμού.

Η ισχύς της παρούσας αρχίζει από τη δημοσίευσή της στην Εφημερίδα της Κυβερνήσεως.

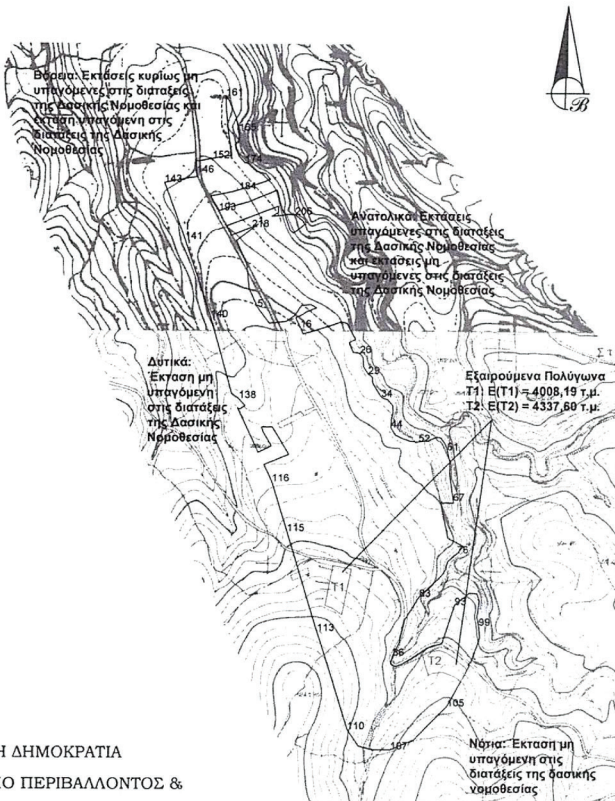


ΤΟΠΟΓΡΑΦΙΚΟ ΔΙΑΓΡΑΜΜΑ

Πρόταση Μερικής Ανάκλησης της υπ.αριθμ.2386/17-08-1998(ΦΕΚ 674/Δ/1998) Απόφασης του Γενικού Γραμματέα Περιφέρειας Στερεάς Ελλάδας περι: "Κήρυξης αναδασωτέας έκτασης συνολ. εμβαδού 65440στρ. στις κοινότητες Πούρνου- Θεολόγου-Φύλων-Γυμνού και Δήμου Ερετριας Αφρατίου Ν.Ευβοίας» κατόπιν αιτήσεως και κατ' εφαρμογή της υπ.αριθμ.153373/44122-02-2017εγκυκλίου του Υ.Π.ΕΝ,για έκταση συνολικού εμβαδού 341.525,11τ.μ. που βρίσκεται εντός της οριογραμμής της , η οποία ήταν διαχρονικά μη υπαγόμενο στις διατάξεις της δασικής Νομοθεσίας.

Απόσπασμα Χάρτη Γ.Υ.Σ. 5495_8 & 6405_2 αρχικής κλίμακας 1:5000
Η έκταση που προτείνεται να ανακληθεί.

Κλίμακα 1:10.000



ΠΙΝΑΚΑΣ ΣΥΝΤΕΤΑΓΜΕΝΩΝ ΚΟΡΥΦΩΝ ΙΔΙΟΚΤΗΣΙΑΣ ΣΕ ΕΓΣΑ 1987

Table with 5 columns: no, X, Y, no, X, Y. It lists coordinates for various points on the map.

ΕΛΛΗΝΙΚΗ ΔΗΜΟΚΡΑΤΙΑ
ΥΠΟΥΡΓΕΙΟ ΠΕΡΙΒΑΛΛΟΝΤΟΣ & ΕΝΕΡΓΕΙΑΣ
ΠΕΡΙΘΕΩΡΗΣΗ ΕΦΑΡΜΟΓΗΣ
ΔΑΣΙΚΗΣ ΠΟΛΙΤΙΚΗΣ
ΘΕΣΣΑΛΙΑΣ - ΣΤ. ΕΛΛΑΔΑΣ
Δ/ΝΣΗ ΔΑΣΩΝ ΕΥΒΟΙΑΣ
ΔΔΕΑΡΧΕΙΟ ΧΑΛΚΙΔΑΣ

ΘΕΩΡΗΘΗΚΕ
Ανήκει στην υπ.αριθμ.224800/11-06-2026
Απόφαση ...11...06...-2026
Με εντολή Γενικού Γραμματέα Δασών
Η ΠΡΟΪΣΤΑΜΕΝΗ
Επιθεωρήτρια Εφαρμογής Δασικής Πολιτικής
Θεσσαλίας - Στερεάς Ελλάδας
Ζωή Φτίκα
Δασολόγος

ΕΘΝΙΚΟ ΤΥΠΟΓΡΑΦΕΙΟ
Για τεχνικούς λόγους στο σχεδιάγραμμα, από το ηλεκτρονικό αρχείο, έγινε σμίκρυνση κατά ποσοστό 59%

ΕΛΕΓΧΘΗΚΕ
Χαλκίδα 22/05/26
Ο ΔΔΕΑΡΧΗΣ α.α
Κων/νος Φωτ. Παλαιολόγος
Δασολόγος

Χαλκίδα, 27/02/2026
Η ΣΥΝΤΑΚΤΡΙΑ
Ασημίνα Ευστ. Παπαγεωργίου
Δασολόγος



Η απόφαση αυτή να δημοσιευθεί στην Εφημερίδα της Κυβερνήσεως.

Χαλκίδα, 11 Ιουνίου 2026

Με εντολή Γενικού Γραμματέα Δασών
Η Προϊσταμένη Επιθεώρησης Εφαρμογής
Δασικής Πολιτικής Θεσσαλίας - Στερεάς Ελλάδας
ΖΩΗ ΦΤΙΚΑ

