



# ΕΦΗΜΕΡΙΔΑ ΤΗΣ ΚΥΒΕΡΝΗΣΕΩΣ ΤΗΣ ΕΛΛΗΝΙΚΗΣ ΔΗΜΟΚΡΑΤΙΑΣ

17 Ιουνίου 2026

ΤΕΥΧΟΣ ΤΕΤΑΡΤΟ

Αρ. Φύλλου 494

## ΠΕΡΙΕΧΟΜΕΝΑ

### ΑΠΟΦΑΣΕΙΣ

- |   |  |      |
|---|--|------|
| 1 | Κήρυξη εκτάσεως ως αναδασωτέας, συνολικού εμβαδού 3.768,56 τ.μ. στη θέση «Λαγγάδα ή Πουρνάρι», περιοχής Κουρλαμπά, ΤΚ Πλατανόβρυσης, ΔΕ Φαρρών, Δήμου Ερυμάνθου, Π.Ε. Αχαΐας.  | 5773 |
| 2 | Μερική ανάκληση της υπ' αρ. 3430/09-10-2003 (Δ' 1223) απόφασης κήρυξης έκτασης ως αναδασωτέας, για έκταση εμβαδού 17.645,62 τ.μ. που βρίσκεται στη θέση «Ψηλή Ράχη», Τ.Κ. Δροσάτου, ΔΕ Καλαβρύτων, Δ. Καλαβρύτων, ΠΕ Αχαΐας. | 5776 |
| 3 | Μερική ανάκληση της υπ' αρ. 3703/18-10-2005 (Δ' 1412) απόφασης κήρυξης έκτασης ως αναδασωτέας, για έκταση εμβαδού 46,44 τ.μ. που βρίσκεται στη θέση «Κραστικοί», Τ.Κ. Καλαβρύτων, ΔΕ Καλαβρύτων, Δ. Καλαβρύτων, ΠΕ Αχαΐας.   | 5779 |

### ΑΠΟΦΑΣΕΙΣ

Αριθμ. 223656

(1)

**Κήρυξη εκτάσεως ως αναδασωτέας, συνολικού εμβαδού 3.768,56 τ.μ. στη θέση «Λαγγάδα ή Πουρνάρι», περιοχής Κουρλαμπά, ΤΚ Πλατανόβρυσης, ΔΕ Φαρρών, Δήμου Ερυμάνθου, Π.Ε. Αχαΐας.**

Ο ΓΕΝΙΚΟΣ ΓΡΑΜΜΑΤΕΑΣ ΔΑΣΩΝ  
ΤΟΥ ΥΠΟΥΡΓΕΙΟΥ ΠΕΡΙΒΑΛΛΟΝΤΟΣ ΚΑΙ ΕΝΕΡΓΕΙΑΣ

Έχοντας υπόψη:

- Την παρ. 1 του άρθρου 24 και την παρ. 3 του άρθρου 117 του Συντάγματος.
- Την παρ. 1 του άρθρου 38 και τις παρ. 1 και 3 του άρθρου 41 του ν. 998/1979 «Περί προστασίας των δασών και των δασικών εν γένει εκτάσεων της Χώρας» (Α' 289).
- Τον ν. 4727/2020 «Ψηφιακή Διακυβέρνηση (Ενσωμάτωση στην Ελληνική Νομοθεσία της Οδηγίας (ΕΕ) 2016/2102 και της Οδηγίας (ΕΕ) 2019/1024) - Ηλεκτρονικές Επικοινωνίες (Ενσωμάτωση στο Ελληνικό Δίκαιο της Οδηγίας (ΕΕ) 2018/1972) και άλλες διατάξεις» (Α' 184).
- Την από 13.8.2021 Πράξη Νομοθετικού Περιεχομένου «Έκτακτα μέτρα για την αποτελεσματική προστασία και την ταχεία αποκατάσταση του φυσικού περιβάλλοντος, την άμεση στήριξη των πληγέντων από τις πυρκαγιές του Ιουλίου/Αυγούστου 2021 και συναφείς διατάξεις» (Α' 143), η οποία κυρώθηκε με το άρθρο 2 του ν. 4824/2021 (Α' 156).
- Τα άρθρα 47 έως 55 του ν. 4915/2022 «Εθνικό Στρατηγικό Σχέδιο Καταπολέμησης της Διαφθοράς, διατάξεις για θέματα ανθρώπινου δυναμικού και Οργανισμών Τοπικής Αυτοδιοίκησης, νομοθετικό πλαίσιο εκπαίδευσης των σπουδαστών/σπουδαστριών της Εθνικής Σχολής Δημόσιας Διοίκησης και Αυτοδιοίκησης για την ένταξη στον κλάδο Π.Ε. Επιτελικών Στελεχών, διατάξεις για την ολοκλήρωση της μεταφοράς των δασικών υπηρεσιών στο Υπουργείο Περιβάλλοντος και Ενέργειας, διατάξεις για την εφαρμογή του Εθνικού Σχεδίου Ανάκαμψης και Ανθεκτικότητας "Ελλάδα 2.0", Εθνική Σύμβαση Ομογενών και άλλες επείγουσες διατάξεις» (Α' 63).
- Το π.δ. 6/2022 «Σύσταση και μετονομασία Γενικών Γραμματειών, σύσταση Ειδικής Γραμματείας, μεταφορά υπηρεσιών και αρμοδιοτήτων» (Α' 17).



7. Το π.δ. 132/2017 «Οργανισμός Υπουργείου Περιβάλλοντος και Ενέργειας (Υ.Π.ΕΝ.)» (Α' 160), όπως τροποποιήθηκε με το π.δ. 29/2022 (Α' 77).

8. Την υπό στοιχεία οικ. ΥΠΕΝ/ΥΠΡΓ/79859/5910/25-7-2023 κοινή απόφαση του Πρωθυπουργού και του Υπουργού Περιβάλλοντος και Ενέργειας «Διορισμός Γενικού Γραμματέα Δασών του Υπουργείου Περιβάλλοντος και Ενέργειας» (Υ.Ο.Δ.Δ. 745).

9. Την υπό στοιχεία ΥΠΕΝ/ΔΔΥ/48478/3594/16.05.2022 κοινή υπουργική απόφαση «Καθορισμός των διοικητικών λεπτομερειών μεταφοράς των δασικών υπηρεσιών, του αντίστοιχου προσωπικού και λοιπών θεμάτων της παρ. 5 του άρθρου τρίτου της από 13.8.2021 Πράξης Νομοθετικού Περιεχομένου (Α' 143), η οποία κυρώθηκε με το άρθρο 2 του ν. 4824/2021 (Α' 156)» (Β' 2415).

10. Την υπό στοιχεία ΥΠΕΝ/ΔΔΥ/62511/4542/17-6-2022 απόφαση του Υπουργού Περιβάλλοντος και Ενέργειας «Διαπιστωτική πράξη κατάταξης και τοποθέτησης του προσωπικού των Περιφερειακών Δασικών Υπηρεσιών του Υπουργείου Περιβάλλοντος και Ενέργειας» (Β' 3145).

11. Την υπό στοιχεία ΥΠΕΝ/ΔΔΥ/70401/5167/6-7-2022 απόφαση του Υπουργού Περιβάλλοντος και Ενέργειας «Τοποθέτηση Προϊσταμένων σε θέσεις ευθύνης επιπέδου Γενικής Διεύθυνσης στις Επιθεωρήσεις Εφαρμογής Δασικής Πολιτικής του Υπουργείου Περιβάλλοντος και Ενέργειας» (ΑΔΑ: Ω8ΔΡ4653Π8-7ΨΡ).

12. Την υπό στοιχεία ΥΠΕΝ/ΔΝΕΠ/83988/2740/25-8-2022 κοινή απόφαση του Υπουργού και του Υφυπουργού Περιβάλλοντος και Ενέργειας και του Γενικού Γραμματέα Δασών του Υπουργείου Περιβάλλοντος και Ενέργειας «Εξουσιοδότηση υπογραφής "Με εντολή Υπουργού" του Υπουργού Περιβάλλοντος και Ενέργειας, "Με εντολή Υφυπουργού" του Υφυπουργού Περιβάλλοντος και Ενέργειας και με "Με εντολή Γενικού Γραμματέα Δασών" του Γενικού Γραμματέα Δασών του Υπουργείου Περιβάλλοντος και Ενέργειας, κατά λόγο αρμοδιότητας, στον Προϊστάμενο της Γενικής Διεύθυνσης Δασών και Δασικού Περιβάλλοντος της Γενικής Γραμματείας Δασών του Υ.Π.ΕΝ., στους Προϊσταμένους των Επιθεωρήσεων Εφαρμογής Δασικής Πολιτικής και στους Προϊσταμένους των Διευθύνσεων, Δασαρχείων και Τμημάτων που υπάγονται σε αυτές» (Β' 4528).

13. Τις υπ' αρ. 160417/1180/08-07-1980 και 182447/3049/24-09-1980 εγκύκλιες διαταγές του Υπουργείου Γεωργίας σχετικά με την κήρυξη εκτάσεων ως αναδασωτέων.

14. Το περιεχόμενο του δασικού χάρτη του συνόλου της Περιφερειακής Ενότητας Αχαΐας, που αναρτήθηκε με την υπ' αρ. 30653/25-02-2022 (ΑΔΑ: ΨΝ1ΟΟΡ1Φ-ΗΑ7) απόφαση, του Δ/ντη Δασών Αχαΐας, στον οποίο η έκταση που αναφέρεται στο θέμα εμφανίζεται με κωδικό ΑΝ\_ΔΑ και ΔΑ.

15. Την υπ' αρ. 205784/02-06-2026 εισήγηση του Δασαρχείου Πατρών, από την οποία προκύπτει ότι η βλάστηση της έκτασης συνολικού εμβαδού 3.768,56 τ.μ. στη θέση «Λαγγάδα ή Πουρνάρι» περιοχής Κουρλαμπά, ΤΚ Πλατανόβρυσης, ΔΕ Φαρρών, Δήμου Ερυμάνθου, Π.Ε. Αχαΐας, καταλήφθηκε παράνομα δια επέμβασης με χρήση χωματουργικών μηχανημάτων (απόρριψη μπαζών-ισοπέδωση έκτασης). Η επίδικη έκταση, πριν τον χρόνο καταστροφής της είχε μορφή δάσους, κατά την έννοια της παρ. 1 άρθρου 3 του ν. 998/1979, ως ισχύει, καλυπτόταν από αείφυλλα πλατύφυλλα (πρίνοι κ.λπ.) μορφή σε ποσοστό 50-60% και ως εκ τούτου επιβάλλεται η κήρυξή της ως αναδασωτέας, αποφασίζουμε:

Κηρύσσουμε ως αναδασωτέα έκταση δασικού χαρακτήρα της παρ. 1 του άρθρου 3 του ν. 998/1979, συνολικού εμβαδού 3.768,56 τ.μ. στη θέση «Λαγγάδα ή Πουρνάρι» περιοχής Κουρλαμπά, ΤΚ Πλατανόβρυσης, ΔΕ Φαρρών, Δήμου Ερυμάνθου, Π.Ε. Αχαΐας, που καταλήφθηκε παράνομα δια επέμβασης με χρήση χωματουργικών μηχανημάτων (απόρριψη μπαζών-ισοπέδωση έκτασης). Η επίδικη έκταση, πριν τον χρόνο καταστροφής της είχε μορφή δάσους, κατά την έννοια της παρ. 1 άρθρου 3 του ν. 998/1979, ως ισχύει, καλυπτόταν από αείφυλλα πλατύφυλλα (πρίνοι κ.λπ.) μορφή σε ποσοστό 50-60%, όπως απεικονίζεται στο συνημμένο από Απρίλιος 2026 τοπογραφικό διάγραμμα, κλίμακας 1:1000 με σημεία 1-2-3-4-5-6-7-8-9-10-11-12-13-14-15-16-17-18-19-20-21-22-1 και αποτελεί αναπόσπαστο μέρος της παρούσας και προσδιορίζεται επακριβώς από τις αντίστοιχες συντεταγμένες σε ΕΓΣΑ '87.

Η ανωτέρω έκταση συνορεύει:

Ανατολικά: με μη δασικές εκτάσεις

Δυτικά: με δασικές εκτάσεις

Βόρεια: με δασικές και μη δασικές εκτάσεις

Νότια: με δασικές και μη δασικές εκτάσεις

Σκοποί της κήρυξης της ανωτέρω έκτασης ως αναδασωτέας είναι η διατήρηση του δασικού χαρακτήρα αυτής, ο αποκλεισμός διάθεσής της για άλλη χρήση και η αποκατάσταση της δασικής βλάστησης. Η αποκατάσταση της βλάστησης θα γίνει με φυσική αναγέννηση ή με πρόγραμμα τεχνητής αναγέννησης.

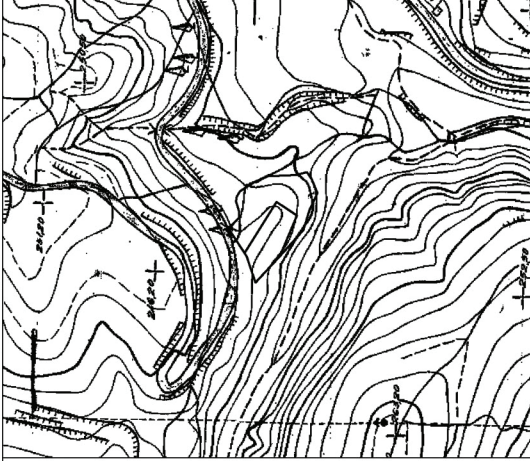
Από τις διατάξεις της απόφασης αυτής δεν προκαλείται δαπάνη σε βάρος του κρατικού προϋπολογισμού.

Η ισχύς της παρούσας αρχίζει από τη δημοσίευσή της στην Εφημερίδα της Κυβερνήσεως.

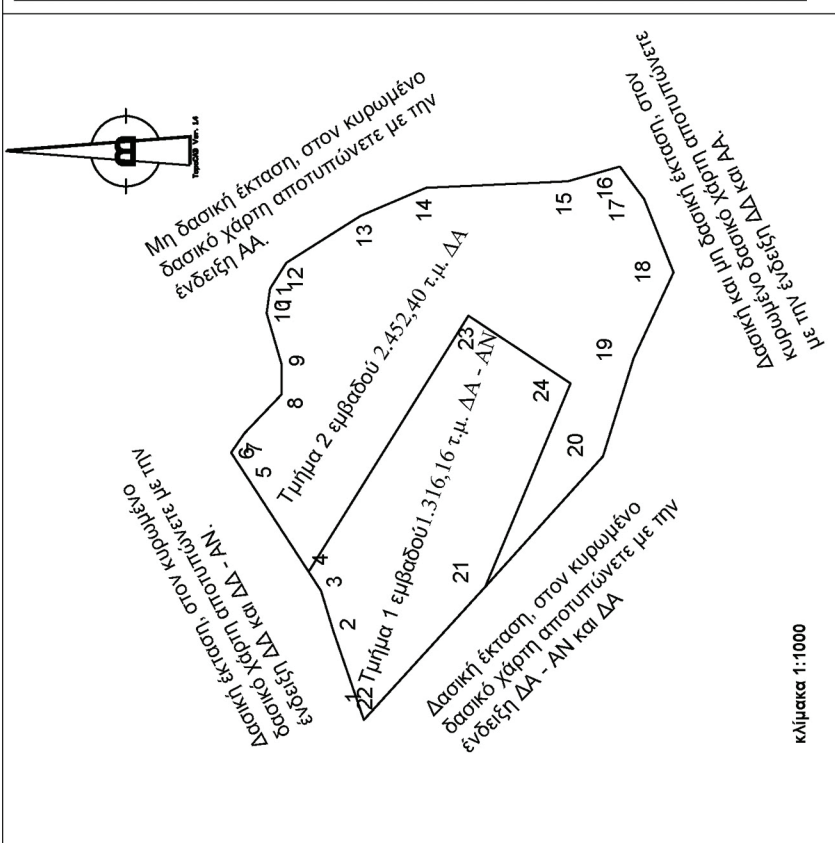
**ΤΟΠΟΓΡΑΦΙΚΟ ΔΙΑΓΡΑΜΜΑ**

δημόσιας δασικής έκτασης, εμβαδού 3.768,56 τ.μ., με στοιχεία 1,2,3,...,21,22,1, στη θέση «Λαγιάδα ή Πουρνάρι», περιοχή «Κουρλαμπά, περιφέρειας τ.κ Πλατανόβρυσης, δ.ε. Φαρφρό δήμου Ερυμάνθου που καταλήφθηκε δια επέμβασης με χρήση χωματοσυγκοινωνικών μηχανημάτων (απόρριψη μπαζών, ισοπέδωση), από τον κ. Παναγιώτη Ανδροντσόπουλο του Αναστασίου.

Συντεταγμένες Σημείων ΕΓΣΑ87' Απόσταση Χάρτη 1:5000 Αριθ. φύλου 6235/Ε



α/α	X	Y
1	301120.50	4222688.50
2	301135.00	4222693.50
3	301141.50	4222695.50
4	301144.64	4222697.54
5	301158.83	4222706.77
6	301164.08	4222710.18
7	301167.19	4222708.08
8	301173.57	4222701.97
9	301178.61	4222701.97
10	301186.85	4222704.36
11	301190.83	4222703.83
12	301195.08	4222701.18
13	301202.78	4222688.96
14	301207.30	4222678.35
15	301208.36	4222655.25
16	301210.75	4222646.75
17	301205.44	4222642.77
18	301193.50	4222638.00
19	301179.50	4222644.50
20	301163.50	4222649.50
21	301142.20	4222668.70
22	301120.50	4222688.50
23	301186.42	4222671.44
24	301175.36	4222654.78



**ΕΘΝΙΚΟ ΤΥΠΟΓΡΑΦΕΙΟ**  
Για τεχνικούς λόγους στο σχεδιάγραμμα, από το ηλεκτρονικό αρχείο, έγινε σμίκρυνση κατά ποσοστό **81%**

**ΘΕΩΡΗΘΗΚΕ**  
Ο Προϊστάμενος Επιθεώρησης  
Εφαρμογής Δασικής Πολιτικής Π.Δ.Ε.&Ι.

ΝΙΚΙΤΑΣ ΜΑΖΙΣ  
09/06/2026 10:54

Νικήτας Μάζης  
Δασολόγος-Περιβαλλοντολόγος ΜSc

Με εντολή ΥΠΕΝ  
Ο Δασάρχης Πατρών

STAVROS VARVATSOULIS  
29/05/2026 14:58

Σταύρος Βαρβατσούλης  
Δασολόγος

Ο Συντάκτης

CHARALAMPOS AVRAMIS  
03/04/2026 10:43

Χαράλαμπος Αβράμης  
Δασπόνος



Η απόφαση αυτή να δημοσιευθεί στην Εφημερίδα της Κυβερνήσεως.

Πάτρα, 9 Ιουνίου 2026

Με εντολή Γενικού Γραμματέα Δασών  
Ο Προϊστάμενος της Επιθεώρησης Εφαρμογής Δασικής Πολιτικής  
Πελοποννήσου, Δυτικής Ελλάδας και Ιονίου

ΝΙΚΗΤΑΣ ΜΑΖΗΣ

Αριθμ. 223646

(2)

**Μερική ανάκληση της υπ' αρ. 3430/09-10-2003 (Δ' 1223) απόφασης κήρυξης έκτασης ως αναδασωτέας, για έκταση εμβαδού 17.645,62 τ.μ. που βρίσκεται στη θέση «Ψηλή Ράχη», Τ.Κ. Δροσάτου, ΔΕ Καλαβρύτων, Δ. Καλαβρύτων, ΠΕ Αχαΐας.**

Ο ΓΕΝΙΚΟΣ ΓΡΑΜΜΑΤΕΑΣ ΔΑΣΩΝ  
ΤΟΥ ΥΠΟΥΡΓΕΙΟΥ ΠΕΡΙΒΑΛΛΟΝΤΟΣ ΚΑΙ ΕΝΕΡΓΕΙΑΣ

Έχοντας υπόψη:

1. Την παρ. 1 του άρθρου 24 και την παρ. 3 του άρθρου 117 του Συντάγματος.
2. Το άρθρο 44 του ν. 998/1979 «Περί προστασίας των δασών και των δασικών εν γένει εκτάσεων της Χώρας» (Α' 289).
3. Τον ν. 4727/2020 «Ψηφιακή Διακυβέρνηση (Ενσωμάτωση στην Ελληνική Νομοθεσία της Οδηγίας (ΕΕ) 2016/2102 και της Οδηγίας (ΕΕ) 2019/1024) - Ηλεκτρονικές Επικοινωνίες (Ενσωμάτωση στο Ελληνικό Δίκαιο της Οδηγίας (ΕΕ) 2018/1972) και άλλες διατάξεις» (Α' 184).
4. Την από 13.8.2021 Πράξη Νομοθετικού Περιεχομένου «Έκτακτα μέτρα για την αποτελεσματική προστασία και την ταχεία αποκατάσταση του φυσικού περιβάλλοντος, την άμεση στήριξη των πληγέντων από τις πυρκαγιές του Ιουλίου/Αυγούστου 2021 και συναφείς διατάξεις» (Α' 143), η οποία κυρώθηκε με το άρθρο 2 του ν. 4824/2021 (Α' 156).
5. Τα άρθρα 47 έως 55 του ν. 4915/2022 «Εθνικό Στρατηγικό Σχέδιο Καταπολέμησης της Διαφθοράς, διατάξεις για θέματα ανθρώπινου δυναμικού και Οργανισμών Τοπικής Αυτοδιοίκησης, νομοθετικό πλαίσιο εκπαίδευσης των σπουδαστών/σπουδαστριών της Εθνικής Σχολής Δημόσιας Διοίκησης και Αυτοδιοίκησης για την ένταξη στον κλάδο Π.Ε. Επιτελικών Στελεχών, διατάξεις για την ολοκλήρωση της μεταφοράς των δασικών υπηρεσιών στο Υπουργείο Περιβάλλοντος και Ενέργειας, διατάξεις για την εφαρμογή του Εθνικού Σχεδίου Ανάκαμψης και Ανθεκτικότητας «Ελλάδα 2.0», Εθνική Σύμβαση Ομογενών και άλλες επείγουσες διατάξεις» (Α' 63).
6. Το π.δ. 6/2022 «Σύσταση και μετονομασία Γενικών Γραμματειών, σύσταση Ειδικής Γραμματείας, μεταφορά υπηρεσιών και αρμοδιοτήτων» (Α' 17).
7. Το π.δ. 132/2017 «Οργανισμός Υπουργείου Περιβάλλοντος και Ενέργειας (Υ.Π.ΕΝ.)» (Α' 160), όπως τροποποιήθηκε με το π.δ. 29/2022 (Α' 77).
8. Την υπό στοιχεία οικ. ΥΠΕΝ/ΥΠΡΓ/79859/5910/25-7-2023 κοινή απόφαση του Πρωθυπουργού και του Υπουργού Περιβάλλοντος και Ενέργειας «Διορισμός Γενικού Γραμματέα Δασών του Υπουργείου Περιβάλλοντος και Ενέργειας» (Υ.Ο.Δ.Δ. 745).
9. Την υπό στοιχεία ΥΠΕΝ/ΔΔΥ/48478/3594/16.05.2022 κοινή υπουργική απόφαση «Καθορισμός των διοικητικών λεπτομερειών μεταφοράς των δασικών υπηρεσιών, του αντίστοιχου προσωπικού και λοιπών θεμάτων της παρ. 5 του άρθρου τρίτου της από 13.8.2021 Πράξης Νομοθετικού Περιεχομένου (Α' 143), η οποία κυρώθηκε με το άρθρο 2 του ν. 4824/2021 (Α' 156)» (Β' 2415).
10. Την υπό στοιχεία ΥΠΕΝ/ΔΔΥ/62511/4542/17-6-2022 απόφαση του Υπουργού Περιβάλλοντος και Ενέργειας «Διαπιστωτική πράξη κατάταξης και τοποθέτησης του προσωπικού των Περιφερειακών Δασικών Υπηρεσιών του Υπουργείου Περιβάλλοντος και Ενέργειας» (Β' 3145).
11. Την υπό στοιχεία ΥΠΕΝ/ΔΔΥ/70401/5167/6-7-2022 απόφαση του Υπουργού Περιβάλλοντος και Ενέργειας «Τοποθέτηση Προϊσταμένων σε θέσεις ευθύνης επιπέδου Γενικής Διεύθυνσης στις Επιθεωρήσεις Εφαρμογής Δασικής Πολιτικής του Υπουργείου Περιβάλλοντος και Ενέργειας» (ΑΔΑ: Ω8ΔΡ4653Π8-7ΨΡ).
12. Την υπό στοιχεία ΥΠΕΝ/ΔΝΕΠ/83988/2740/25-8-2022 κοινή απόφαση του Υπουργού και του Υφυπουργού Περιβάλλοντος και Ενέργειας και του Γενικού Γραμματέα Δασών του Υπουργείου Περιβάλλοντος και Ενέργειας «Εξουσιοδότηση υπογραφής "Με εντολή Υπουργού" του Υπουργού Περιβάλλοντος και Ενέργειας, "Με εντολή Υφυπουργού" του Υφυπουργού Περιβάλλοντος και Ενέργειας και με "Με εντολή Γενικού Γραμματέα



Δασών" του Γενικού Γραμματέα Δασών του Υπουργείου Περιβάλλοντος και Ενέργειας, κατά λόγο αρμοδιότητας, στον Προϊστάμενο της Γενικής Διεύθυνσης Δασών και Δασικού Περιβάλλοντος της Γενικής Γραμματείας Δασών του Υ.Π.ΕΝ., στους Προϊσταμένους των Επιθεωρήσεων Εφαρμογής Δασικής Πολιτικής και στους Προϊσταμένους των Διευθύνσεων, Δασαρχείων και Τμημάτων που υπάγονται σε αυτές» (Β' 4528).

13. Την υπ' αρ. 153373/441/22-02-2017 εγκύκλιο του Υπουργείου Περιβάλλοντος και Ενέργειας «Περιοχές κηρυγμένων αναδασωτέων εκτάσεων στους αναρτημένους δασικούς χάρτες» (ΑΔΑ: 61ΤΗ4653Π8-Ω7Θ).

14. Την υπό στοιχεία οικ. ΥΠΕΝ/ΔΠΔ/95099/5160/12-10-2021 εγκύκλιο διαταγή της Γενικής Διεύθυνσης Δασών και Δασικού Περιβάλλοντος του Υπουργείου Περιβάλλοντος και Ενέργειας «Περί ανάκλησης αποφάσεων αναδασωτέων, εκτάσεων μη υπαγομένων στις προστατευτικές διατάξεις της δασικής νομοθεσίας, λόγω συμπερίληψής τους στους δασικούς χάρτες ως τμήματα ευρύτερης αναδασωτέας» (ΑΔΑ: ΨΠΙΨ4653Π8-50Χ).

15. Την υπό στοιχεία ΥΠΕΝ/ΔΠΔ/105293/6510/13-10-2023 διαταγή του Γενικού Γραμματέα Δασών του ΥΠΕΝ «Οδηγίες εφαρμογής των διατάξεων της παρ. 2 του άρθρου 18 του ν. 3889/2010 σε συνδυασμό με την παρ. 4 του άρθρου 44 του ν. 998/1979» (ΑΔΑ: 6ΗΑΝ4653Π8-6ΑΣ).

16. Την υπ' αρ. 3430/09-10-2003 (Δ' 1223) απόφαση κήρυξη έκτασης ως αναδασωτέας, για έκταση εμβαδού 70 στρεμμάτων στη θέση Ψηλή Ράχη», Τ.Κ. Δροσάτου, Δήμου Καλαβρύτων Ν. Αχαΐας, λόγω πυρκαγιάς.

17. Το περιεχόμενο του δασικού χάρτη του συνόλου της Περιφερειακής Ενότητας Αχαΐας, που αναρτήθηκε με την υπ' αρ. 30653/25-02-2022 (ΑΔΑ: ΨΝ1ΟΟΡ1Φ-ΗΑ7) απόφαση, του Διευθυντή Δασών Αχαΐας, στον οποίο η έκταση που αναφέρεται στο θέμα εμφανίζεται με κωδικό ΑΝ-ΑΑ.

18. Την υπ' αρ. 328597/11-08-2025 φωτοερμηνεία του Δασολόγου της Διεύθυνσης Δασών Αχαΐας

19. Την υπ' αρ. 47044/09-02-2026 αναφορά - θετική εισήγηση του Δασαρχείου Καλαβρύτων μετά της συνημμένης αλληλογραφίας, για τη μερική ανάκληση της υπ' αρ. 3430/09-10-2003 (Δ' 1223) απόφασης κήρυξης έκτασης ως αναδασωτέας, για έκταση εμβαδού 17.645,62 τ.μ. που βρίσκεται στη θέση «Ψηλή Ράχη», Τ.Κ. Δροσάτου, ΔΕ Καλαβρύτων, Δ. Καλαβρύτων, ΠΕ Αχαΐας, επειδή για την εν λόγω έκταση, σύμφωνα με την ανωτέρω, στα έχοντας υπόψη Νο 18, φωτοερμηνεία του Δασολόγου της Διεύθυνσης Δασών Αχαΐας, διαπιστώθηκε η διαχρονική μη δασική μορφή της

20. Τη σύμφωνη γνώμη της Υπηρεσίας μας, αποφασίζουμε:

Ανακαλούμε μερικώς, λόγω πλάνης περί τα πραγματικά δεδομένα, την υπ' αρ. 3430/09-10-2003 (Δ' 122) απόφαση κήρυξης έκτασης ως αναδασωτέας, για έκταση εμβαδού 17.645,62 τ.μ. που βρίσκεται στη θέση «Ψηλή Ράχη», Τ.Κ. Δροσάτου, ΔΕ Καλαβρύτων, Δ. Καλαβρύτων, ΠΕ Αχαΐας, επειδή για την εν λόγω έκταση, σύμφωνα με την ανωτέρω, στα έχοντας υπόψη Νο 18, φωτοερμηνεία του Δασολόγου της Διεύθυνσης Δασών Αχαΐας, διαπιστώθηκε η διαχρονική μη δασική μορφή της.

Η παραπάνω έκταση απεικονίζεται στο συνημμένο τοπογραφικό διάγραμμα, κλίμακας 1:3000, από τα τμήματα Ε1=16.093,71τ.μ. και Ε2=1,551,91τ.μ., με κίτρινη διαγράμμιση, το οποίο αποτελεί αναπόσπαστο μέρος της παρούσας και προσδιορίζεται επακριβώς από τις αντίστοιχες συντεταγμένες ΕΓΣΑ '87.

Κατά τα λοιπά ισχύει η υπ' αρ. 3430/09-10-2003 (Δ' 1223) απόφαση.

Από τις διατάξεις της απόφασης αυτής δεν προκαλείται δαπάνη σε βάρος του κρατικού προϋπολογισμού.





Η απόφαση αυτή να δημοσιευθεί στην Εφημερίδα της Κυβερνήσεως.

Πάτρα, 9 Ιουνίου 2026

Με εντολή Γενικού Γραμματέα Δασών

Ο Προϊστάμενος της Επιθεώρησης Εφαρμογής

Δασικής Πολιτικής Πελοποννήσου Δυτικής Ελλάδας και Ιονίου

ΝΙΚΗΤΑΣ ΜΑΖΗΣ

Αριθμ. 223640

(3)

**Μερική ανάκληση της υπ' αρ. 3703/18-10-2005 (Δ' 1412) απόφασης κήρυξης έκτασης ως αναδασωτέας, για έκταση εμβαδού 46,44 τ.μ. που βρίσκεται στη θέση «Κραστικοί», Τ.Κ. Καλαβρύτων, ΔΕ Καλαβρύτων, Δ. Καλαβρύτων, ΠΕ Αχαΐας.**

Ο ΓΕΝΙΚΟΣ ΓΡΑΜΜΑΤΕΑΣ ΔΑΣΩΝ

ΤΟΥ ΥΠΟΥΡΓΕΙΟΥ ΠΕΡΙΒΑΛΛΟΝΤΟΣ ΚΑΙ ΕΝΕΡΓΕΙΑΣ

Έχοντας υπόψη:

1. Την παρ. 1 του άρθρου 24 και την παρ. 3 του άρθρου 117 του Συντάγματος.
2. Το άρθρο 44 του ν. 998/1979 «Περί προστασίας των δασών και των δασικών εν γένει εκτάσεων της Χώρας» (Α' 289)
3. Τον ν. 4727/2020 «Ψηφιακή Διακυβέρνηση [Ενσωμάτωση στην Ελληνική Νομοθεσία της Οδηγίας (ΕΕ) 2016/2102 και της Οδηγίας (ΕΕ) 2019/1024] - Ηλεκτρονικές Επικοινωνίες [Ενσωμάτωση στο Ελληνικό Δίκαιο της Οδηγίας (ΕΕ) 2018/1972] και άλλες διατάξεις» (Α' 184).
4. Την από 13.8.2021 Πράξη Νομοθετικού Περιεχομένου «Έκτακτα μέτρα για την αποτελεσματική προστασία και την ταχεία αποκατάσταση του φυσικού περιβάλλοντος, την άμεση στήριξη των πληγέντων από τις πυρκαγιές του Ιουλίου/Αυγούστου 2021 και συναφείς διατάξεις» (Α' 143), η οποία κυρώθηκε με το άρθρο 2 του ν. 4824/2021 (Α' 156).
5. Τα άρθρα 47 έως 55 του ν. 4915/2022 «Εθνικό Στρατηγικό Σχέδιο Καταπολέμησης της Διαφθοράς, διατάξεις για θέματα ανθρώπινου δυναμικού και Οργανισμών Τοπικής Αυτοδιοίκησης, νομοθετικό πλαίσιο εκπαίδευσης των σπουδαστών/σπουδαστριών της Εθνικής Σχολής Δημόσιας Διοίκησης και Αυτοδιοίκησης για την ένταξη στον κλάδο Π.Ε. Επιτελικών Στελεχών, διατάξεις για την ολοκλήρωση της μεταφοράς των δασικών υπηρεσιών στο Υπουργείο Περιβάλλοντος και Ενέργειας, διατάξεις για την εφαρμογή του Εθνικού Σχεδίου Ανάκαμψης και Ανθεκτικότητας "Ελλάδα 2.0", Εθνική Σύμβαση Ομογενών και άλλες επείγουσες διατάξεις» (Α' 63).
6. Το π.δ. 6/2022 «Σύσταση και μετονομασία Γενικών Γραμματειών, σύσταση Ειδικής Γραμματείας, μεταφορά υπηρεσιών και αρμοδιοτήτων» (Α' 17).
7. Το π.δ. 132/2017 «Οργανισμός Υπουργείου Περιβάλλοντος και Ενέργειας (Υ.Π.ΕΝ.)» (Α' 160), όπως τροποποιήθηκε με το π.δ. 29/2022 (Α' 77).
8. Την υπό στοιχεία οικ. ΥΠΕΝ/ΥΠΡΓ/79859/5910/25-7-2023 κοινή απόφαση του Πρωθυπουργού και του Υπουργού Περιβάλλοντος και Ενέργειας «Διορισμός Γενικού Γραμματέα Δασών του Υπουργείου Περιβάλλοντος και Ενέργειας» (Υ.Ο.Δ.Δ. 745).
9. Την υπό στοιχεία ΥΠΕΝ/ΔΔΥ/48478/3594/16.05.2022 κοινή υπουργική απόφαση «Καθορισμός των διοικητικών λεπτομερειών μεταφοράς των δασικών υπηρεσιών, του αντίστοιχου προσωπικού και λοιπών θεμάτων της παρ. 5 του άρθρου τρίτου της από 13.8.2021 Πράξης Νομοθετικού Περιεχομένου (Α' 143), η οποία κυρώθηκε με το άρθρο 2 του ν. 4824/2021 (Α' 156)» (Β' 2415).
10. Την υπό στοιχεία ΥΠΕΝ/ΔΔΥ/62511/4542/17-6-2022 απόφαση του Υπουργού Περιβάλλοντος και Ενέργειας «Διαπιστωτική πράξη κατάταξης και τοποθέτησης του προσωπικού των Περιφερειακών Δασικών Υπηρεσιών του Υπουργείου Περιβάλλοντος και Ενέργειας» (Β' 3145).
11. Την υπό στοιχεία ΥΠΕΝ/ΔΔΥ/70401/5167/6-7-2022 απόφαση του Υπουργού Περιβάλλοντος και Ενέργειας «Τοποθέτηση Προϊσταμένων σε θέσεις ευθύνης επιπέδου Γενικής Διεύθυνσης στις Επιθεωρήσεις Εφαρμογής Δασικής Πολιτικής του Υπουργείου Περιβάλλοντος και Ενέργειας» (ΑΔΑ: Ω8ΔΡ4653Π8-7ΨΡ).
12. Την υπό στοιχεία ΥΠΕΝ/ΔΝΕΠ/83988/2740/25-8-2022 κοινή απόφαση του Υπουργού και του Υφυπουργού Περιβάλλοντος και Ενέργειας και του Γενικού Γραμματέα Δασών του Υπουργείου Περιβάλλοντος και Ενέργειας «Εξουσιοδότηση υπογραφής "Με εντολή Υπουργού" του Υπουργού Περιβάλλοντος και Ενέργειας, "Με εντολή Υφυπουργού" του Υφυπουργού Περιβάλλοντος και Ενέργειας και με "Με εντολή Γενικού Γραμματέα



Δασών” του Γενικού Γραμματέα Δασών του Υπουργείου Περιβάλλοντος και Ενέργειας, κατά λόγο αρμοδιότητας, στον Προϊστάμενο της Γενικής Διεύθυνσης Δασών και Δασικού Περιβάλλοντος της Γενικής Γραμματείας Δασών του Υ.Π.ΕΝ., στους Προϊσταμένους των Επιθεωρήσεων Εφαρμογής Δασικής Πολιτικής και στους Προϊσταμένους των Διευθύνσεων, Δασαρχείων και Τμημάτων που υπάγονται σε αυτές» (Β' 4528).

13. Την υπ' αρ. 153373/441/22-02-2017 εγκύκλιο του Υπουργείου Περιβάλλοντος και Ενέργειας «Περιοχές κηρυγμένων αναδασωτέων εκτάσεων στους αναρτημένους δασικούς χάρτες» (ΑΔΑ: 61ΤΗ4653Π8-Ω7Θ).

14. Την υπό στοιχεία οικ. ΥΠΕΝ/ΔΠΔ/95099/5160/12-10-2021 εγκύκλιο διαταγή της Γενικής Διεύθυνσης Δασών και Δασικού Περιβάλλοντος του Υπουργείου Περιβάλλοντος και Ενέργειας «Περί ανάκλησης αποφάσεων αναδασωτέων, εκτάσεων μη υπαγομένων στις προστατευτικές διατάξεις της δασικής νομοθεσίας, λόγω συμπερίληψής τους στους δασικούς χάρτες ως τμήματα ευρύτερης αναδασωτέας» (ΑΔΑ: ΨΠΙΨ4653Π8-50Χ).

15. Την υπό στοιχεία ΥΠΕΝ/ΔΠΔ/105293/6510/13-10-2023 διαταγή του Γενικού Γραμματέα Δασών του ΥΠΕΝ «Οδηγίες εφαρμογής των διατάξεων της παρ. 2 του άρθρου 18 του ν. 3889/2010 σε συνδυασμό με την παρ. 4 του άρθρου 44 του ν. 998/1979» (ΑΔΑ: 6ΗΑΝ4653Π8-6ΑΣ).

16. Την υπ' αρ. 3703/18-10-2005 (Δ' 1412) απόφαση κήρυξης έκτασης ως αναδασωτέας, για έκταση εμβαδού 10 στρεμμάτων στη θέση «Κραστικοί» ΔΔ Καλαβρύτων, Ν. Αχαΐας, λόγω πυρκαγιάς.

17. Το περιεχόμενο του δασικού χάρτη του συνόλου της Περιφερειακής Ενότητας Αχαΐας, που αναρτήθηκε με την υπ' αρ. 30653/25-02-2022 (ΑΔΑ: ΨΝ1ΟΟΡ1Φ-ΗΑ7) απόφαση, του Διευθυντή Δασών Αχαΐας, στον οποίο η έκταση που αναφέρεται στο θέμα εμφανίζεται με κωδικό ΑΝ-ΑΑ.

18. Την υπ' αρ. 338960/18-08-2025 φωτοερμηνεία του Δασολόγου της Διεύθυνσης Δασών Αχαΐας.

19. Την υπ' αρ. 43673/06-02-2026 αναφορά - θετική εισήγηση του Δασαρχείου Καλαβρύτων μετά της συνημμένης αλληλογραφίας, για τη μερική ανάκληση της υπ' αρ. 3703/18-10-2005 (Δ' 1412) απόφασης κήρυξης έκτασης ως αναδασωτέας, για έκταση εμβαδού 46,44 τ.μ. που βρίσκεται στη θέση «Κραστικοί», Τ.Κ. Καλαβρύτων, ΔΕ Καλαβρύτων, Δ. Καλαβρύτων, ΠΕ Αχαΐας, επειδή για την εν λόγω έκταση, σύμφωνα με την ανωτέρω, στα έχοντας υπόψη Νο 18, φωτοερμηνεία του Δασολόγου της Διεύθυνσης Δασών Αχαΐας, διαπιστώθηκε η διαχρονική μη δασική μορφή της.

20. Τη σύμφωνη γνώμη της Υπηρεσίας μας, αποφασίζουμε:

Ανακαλούμε μερικώς, λόγω πλάνης περί τα πραγματικά δεδομένα, την υπ' αρ. 3703/18-10-2005 (Δ' 1412) απόφαση κήρυξης έκτασης ως αναδασωτέας, για έκταση εμβαδού 46,44 τ.μ. που βρίσκεται στη θέση «Κραστικοί», Τ.Κ. Καλαβρύτων, ΔΕ Καλαβρύτων, Δ. Καλαβρύτων, ΠΕ Αχαΐας, επειδή για την εν λόγω έκταση, σύμφωνα με την ανωτέρω, στα έχοντας υπόψη Νο 18, φωτοερμηνεία του Δασολόγου της Διεύθυνσης Δασών Αχαΐας, διαπιστώθηκε η διαχρονική μη δασική μορφή της.

Η παραπάνω έκταση απεικονίζεται στο συνημμένο τοπογραφικό διάγραμμα, κλίμακας 1:2000, από το τμήμα με κίτρινη διαγράμμιση, το οποίο αποτελεί αναπόσπαστο μέρος της παρούσας και προσδιορίζεται επακριβώς από τις αντίστοιχες συντεταγμένες ΕΓΣΑ '87.

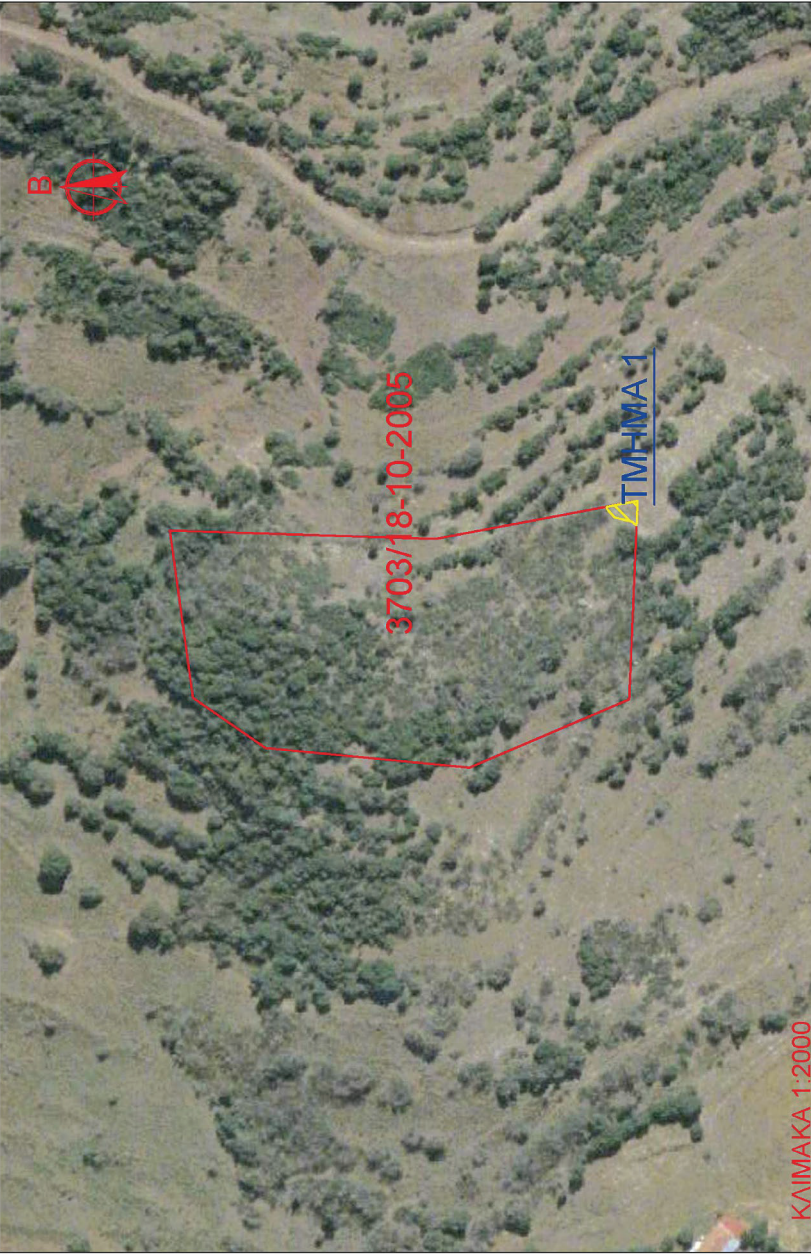
Κατά τα λοιπά ισχύει η υπ' αρ. 3703/18-10-2005 (Δ' 1412) απόφαση.

Από τις διατάξεις της απόφασης αυτής δεν προκαλείται δαπάνη σε βάρος του Κρατικού Προϋπολογισμού.



# ΤΟΠΟΓΡΑΦΙΚΟ ΔΙΑΓΡΑΜΜΑ

Προτεινόμενη προς ανάκληση έκταση (Τμήμα 1), εμβαδού 46,44 τ.μ., της περιοχής του αναρτημένου δασικού χάρτη Π.Ε.Αχλαίας, που βρίσκεται στη θέση «Κραστικοί», στα κτηματογραφικά όρια του προκαταδασιακού ΟΤΑ Καλαβρύτων, η οποία συμπεριλήφθηκε στην με αριθ. 3703/18-10-2005 (ΦΕΚ 1412 / Δ') Απόφαση κήρυξης ως αναδασωτέας λόγω πυρκαγιάς του Γ.Γ.Π.Δ.Ε



**ΠΙΝΑΚΑΣ ΣΥΝΤΕΤΑΓΜΕΝΩΝ (Ε.Γ.Σ.Α. 87)**

**ΤΜΗΜΑ 1, εμβδ: 46,44 τ.μ.**

X=329753.18	Y=4206483.20
X=329755.07	Y=4206473.17
X=329747.24	Y=4206473.51
X=329748.44	Y=4206475.04
X=329749.75	Y=4206480.65
X=329752.27	Y=4206482.98

**ΕΘΝΙΚΟ ΤΥΠΟΓΡΑΦΕΙΟ**  
Για τεχνικούς λόγους στο σχεδιάγραμμα, από το ηλεκτρονικό αρχείο, έγινε σμίκρυνση κατά ποσοστό **82%**

**ΥΠΟΜΝΗΜΑ**

—	ΟΡΙΑ ΑΝΑΡΤΗΣΗΣ ΔΑΣΙΚΟΥ ΧΑΡΤΗ
—	ΟΡΙΑ ΟΤΑ
—	ΟΡΙΑ ΑΠΟΦΑΣΗΣ ΑΝΑΔΑΣΙΤΕΙΑΣ
—	ΜΗ ΔΑΣΙΚΕΣ ΕΚΤΑΣΕΙΣ

Η συντάκτης	Ηκκατερίνη Κολλΰρου	Δασολόγος ΠΕ
Με εντολή Υπουργού Π.Ε.Ν.	Αικατερίνη Κολλΰρου	Δασολόγος ΠΕ
Η Προϊσταμένη Δασαρχείου Καλαβρύτων	Αικατερίνη Κολλΰρου	Δασολόγος ΠΕ

Ο Επιθεωρητής Εφαρμογής Δασικής Πολιτικής	ΝΙΚΙΤΑΣ ΜΑΖΙΣ	Δασολόγος - Περιβαλλοντολόγος Misc
Πελονησου-Δυτ. Ελλάδας και Ιονίου	09/06/2026 11:31	
	Νικήτας Μάζης	

ΚΛΙΜΑΚΑ 1:2000



Η απόφαση αυτή να δημοσιευθεί στην Εφημερίδα της Κυβερνήσεως.

Πάτρα, 9 Ιουνίου 2026

Με εντολή Γενικού Γραμματέα Δασών

Ο Προϊστάμενος της Επιθεώρησης Εφαρμογής

Δασικής Πολιτικής Πελοποννήσου, Δυτικής Ελλάδας και Ιονίου

ΝΙΚΗΤΑΣ ΜΑΖΗΣ

