



ΕΦΗΜΕΡΙΔΑ ΤΗΣ ΚΥΒΕΡΝΗΣΕΩΣ ΤΗΣ ΕΛΛΗΝΙΚΗΣ ΔΗΜΟΚΡΑΤΙΑΣ

5 Ιουνίου 2026

ΤΕΥΧΟΣ ΤΕΤΑΡΤΟ

Αρ. Φύλλου 462

ΠΕΡΙΕΧΟΜΕΝΑ

ΑΠΟΦΑΣΕΙΣ

- | | | |
|---|--|------|
| 1 | Ολική ανάκληση της υπ' αρ. 2656/20-04-2006 (Δ' 448) απόφασης του Γενικού Γραμματέα Περιφέρειας Α.Μ.Θ., περί κήρυξης ως αναδασωτέας έκτασης εμβαδού 1351,50 τ.μ., μετά από εκχέρωση, με την οποία της αποδόθηκε η αναδασωτέα ιδιότητα, στη θέση «Καρατζά Γιούρτ», της κτηματικής περιοχής Δρανιάς, του Δήμου Αρριανών της Π.Ε. Ροδόπης. | 5497 |
| 2 | Μερική ανάκληση της υπ' αρ. 5415/05.10.1994 απόφασης του Διευθυντή Δασών Λέσβου «Κήρυξη ως αναδασωτέας έκτασης λόγω πυρκαγιάς, εμβαδού 3.356.579 τ.μ.» (Δ' 1098) ως προς την έκταση συνολικού εμβαδού 23.258,29 τ.μ. στη θέση «Κούκος» τ.κ. Μεγαλοχωρίου, της Δ.Ε. Πλωμαρίου του Δήμου Μυτιλήνης, Π.Ε. Λέσβου. | 5502 |

ΑΠΟΦΑΣΕΙΣ

Αριθμ. 203517

(1)

Ολική ανάκληση της υπ' αρ. 2656/20-04-2006 (Δ' 448) απόφασης του Γενικού Γραμματέα Περιφέρειας Α.Μ.Θ., περί κήρυξης ως αναδασωτέας έκτασης εμβαδού 1351,50 τ.μ., μετά από εκχέρωση, με την οποία της αποδόθηκε η αναδασωτέα ιδιότητα, στη θέση «Καρατζά Γιούρτ», της κτηματικής περιοχής Δρανιάς, του Δήμου Αρριανών της Π.Ε. Ροδόπης.

Ο ΓΕΝΙΚΟΣ ΓΡΑΜΜΑΤΕΑΣ ΔΑΣΩΝ
ΤΟΥ ΥΠΟΥΡΓΕΙΟΥ ΠΕΡΙΒΑΛΛΟΝΤΟΣ ΚΑΙ ΕΝΕΡΓΕΙΑΣ

Έχοντας υπόψη:

1. Την παρ. 1 του άρθρου 24 και την παρ. 3 του άρθρου 117 του Συντάγματος.
2. Τον ν. 998/1979 «Περί προστασίας των δασών και δασικών εν γένει εκτάσεων της Χώρας» (Α' 289), και ιδίως, την παρ. 2 του άρθρου 38 και την παρ. 4 του άρθρου 44.
3. Το άρθρο 9 του ν. 3469/2006 «Εθνικό Τυπογραφείο, Εφημερίς της Κυβερνήσεως και λοιπές διατάξεις» (Α' 131).
4. Τον ν. 4727/2020 «Ψηφιακή Διακυβέρνηση (Ενσωμάτωση στην Ελληνική Νομοθεσία της Οδηγίας (ΕΕ) 2016/2102 και της Οδηγίας (ΕΕ) 2019/1024) Ηλεκτρονικές Επικοινωνίες (Ενσωμάτωση στο Ελληνικό Δίκαιο της Οδηγίας (ΕΕ) 2018/1972) και άλλες διατάξεις» (Α' 184).
5. Της από 13.8.2021 Πράξης Νομοθετικού Περιεχομένου «Εκτακτα μέτρα για την αποτελεσματική προστασία και την ταχεία αποκατάσταση του φυσικού περιβάλλοντος, την άμεση στήριξη των πληγέντων από τις πυρκαγιές του Ιουλίου/Αυγούστου 2021 και συναφείς διατάξεις» (Α' 143), η οποία κυρώθηκε με το άρθρο 2 του ν. 4824/2021 (Α' 156).
6. Τον ν. 4915/2022 «Εθνικό Στρατηγικό Σχέδιο Καταπολέμησης της Διαφθοράς, [...] διατάξεις για την ολοκλήρωση της μεταφοράς των δασικών υπηρεσιών στο Υπουργείο Περιβάλλοντος και Ενέργειας, [...] και άλλες επείγουσες διατάξεις» (Α' 63).



7. Τον ν. 3889/2010 «Χρηματοδότηση Περιβαλλοντικών Παρεμβάσεων, Πράσινο Ταμείο, Κύρωση Δασικών Χαρτών και άλλες διατάξεις» (Α'182), και ειδικότερα την παρ. 9 του άρθρου 17.

8. Το π.δ. 132/2017 «Οργανισμός Υπουργείου Περιβάλλοντος και Ενέργειας (Υ.Π.ΕΝ.)» (Α' 160).

9. Το π.δ. 6/2022 «Σύσταση και μετονομασία Γενικών Γραμματειών, σύσταση Ειδικής Γραμματείας, μεταφορά υπηρεσιών και αρμοδιοτήτων» (Α'17).

10. Την υπό στοιχεία ΥΠΕΝ/ΥΠΡΓ/79859/5910/25-07-2023 κοινή απόφαση του Πρωθυπουργού και του Υπουργού Περιβάλλοντος και Ενέργειας «Διορισμός Γενικού Γραμματέα Δασών του Υπουργείου Περιβάλλοντος και Ενέργειας» (Υ.Ο.Δ.Δ. 745).

11. Την υπό στοιχεία ΥΠΕΝ/ΔΔΥ/48478/3594/2022 κοινή υπουργική απόφαση «Καθορισμός των διοικητικών λεπτομερειών μεταφοράς των δασικών υπηρεσιών, του αντίστοιχου προσωπικού και λοιπών θεμάτων της παρ. 5 του άρθρου τρίτου της από 13-08-2021 Πράξης Νομοθετικού Περιεχομένου (Α' 143), η οποία κυρώθηκε με το άρθρο 2 του ν. 4824/2021 (Α' 156)» (Β' 2415).

12. Την υπό στοιχεία ΥΠΕΝ/ΔΔΥ/62511/4542/17-06-2022 απόφαση του Υπουργού Περιβάλλοντος και Ενέργειας «Διαπιστωτική πράξη κατάταξης και τοποθέτησης του προσωπικού των Περιφερειακών Δασικών Υπηρεσιών του Υπουργείου Περιβάλλοντος και Ενέργειας» (Β' 3145).

13. Την υπό στοιχεία ΥΠΕΝ/ΔΔΥ/35791/3437/19-04-2023 (ΑΔΑ: 99Θ94653Π8-ΡΒΙ) απόφαση ΥΠΕΝ, περί τοποθέτησης Προϊσταμένων στις Διευθύνσεις Δασών και τα Δασαρχεία της Επιθεώρησης Εφαρμογής Δασικής Πολιτικής Μακεδονίας - Θράκης.

14. Την υπό στοιχεία ΥΠΕΝ/ΔΔΥ/70401/5167/6-7-2022 απόφαση του Υπουργού Περιβάλλοντος και Ενέργειας «Τοποθέτηση Προϊσταμένων σε θέσεις ευθύνης επιπέδου Γενικής Διεύθυνσης στις Επιθεωρήσεις Εφαρμογής Δασικής Πολιτικής του Υπουργείου Περιβάλλοντος και Ενέργειας» (ΑΔΑ: Ω8ΔΡ4653Π8-7ΨΡ).

15. Την υπό στοιχεία ΥΠΕΝ/ΔΝΕΠ/83988/2740/25-8-2022 κοινή απόφαση του Υπουργού και του Υφυπουργού Περιβάλλοντος και Ενέργειας και του Γενικού Γραμματέα Δασών του Υπουργείου Περιβάλλοντος και Ενέργειας «Εξουσιοδότηση υπογραφής "Με εντολή Υπουργού" του Υπουργού Περιβάλλοντος και Ενέργειας, "Με εντολή Υφυπουργού" του Υφυπουργού Περιβάλλοντος και Ενέργειας και με "Με εντολή Γενικού Γραμματέα Δασών" του Γενικού Γραμματέα Δασών του Υπουργείου Περιβάλλοντος και Ενέργειας, κατά λόγο αρμοδιότητας, στον Προϊστάμενο της Γενικής Διεύθυνσης Δασών και Δασικού Περιβάλλοντος της Γενικής Γραμματείας Δασών του Υ.Π.ΕΝ., στους Προϊσταμένους των Επιθεωρήσεων Εφαρμογής Δασικής Πολιτικής και στους Προϊσταμένους των Διευθύνσεων, Δασαρχείων και Τμημάτων που υπάγονται σε αυτές» (Β' 4528).

16. Την υπ' αρ. 367908/18-10-2022 (ΑΔΑ: ΩΖΜ04653Π8-ΤΞΔ και Δ' 885) απόφαση του Γενικού Γραμματέα Δασών, με την οποία κυρώθηκε μερικώς ο δασικός χάρτης περιοχών των Δημοτικών και Τοπικών Κοινοτήτων των Δήμων Κομοτηνής, Ιάσμου, Μαρωνείας - Σαπών και Αρριανών της Π.Ε. Ροδόπης, όπως αναμορφώθηκε και ισχύει.

17. Την υπ' αρ. 1197/29-01-2021 (ΑΔΑ: Ω2ΩΝΟΡ1Υ-ΚΝ7) απόφαση της Διεύθυνσης Δασών Ροδόπης, με την οποία αναρτήθηκε, στον ειδικό διαδικτυακό τόπο ανάρτησης δασικών χαρτών και υποβολής αντιρρήσεων της ιστοσελίδας του Ν.Π.Δ.Δ. «Ελληνικό Κτηματολόγιο», ο Δασικός Χάρτης περιοχών των Δημοτικών και Τοπικών Κοινοτήτων των Δήμων Κομοτηνής, Ιάσμου, Μαρωνείας - Σαπών και Αρριανών της Περιφερειακής Ενότητας Ροδόπης, όπως τροποποιήθηκε.

18. Την υπ' αρ. 2656/20-04-2006 (Δ' 448) απόφαση του Γενικού Γραμματέα Περιφέρειας Α.Μ.Θ., περί κήρυξης ως αναδασωτέας έκτασης εμβαδού 1351,50 τ.μ., στη θέση «Καρατζά Γιούρτ», της κτηματικής περιοχής Δρασιάς, του Δήμου Αρριανών της Π.Ε. Ροδόπης, λόγω εκχερσώσεως.

19. Τις υπ' αρ. 160417/1180/8-7-1980, 182447/3049/24-9-1980, 154659/24-5-1982 εγκυκλίου διαταγές του Υπουργείου Γεωργίας.

20. Τις υπ' αρ. 117080/6353/13-11-2014 (ΑΔΑ: 77ΣΕ0-ΙΒ3), 116477/6078/11-11-2014 και 124581/2774/26-05-2015 εγκυκλίου διαταγές του ΥΠΕΚΑ και τις υπ' αρ. 153373/441/22-02-2017 (ΑΔΑ: 61ΤΗ46 53Π8-Ω7Θ), 158577/1580/04-07-2017 (ΑΔΑ: Ψ1Ρ74653Π8-Ω1Ω), 95099/5160/12-10-2021 (ΑΔΑ: ΨΠΙΨ4653Π8-50Χ) και 105293/6510/13-10-2023 (ΑΔΑ: 6ΗΑΝ4653Π8-6ΑΣ) εγκυκλίου του ΥΠΕΝ, οι οποίες αφορούν τη διαδικασία άρσης ή ανάκλησης αποφάσεων αναδάσωσης.

21. Τις υπ' αρ. 13197/17-02-2015, 58255/04-09-2017, 21638/11-04-2018 και 20522/13-03-2015 εγκυκλίου διαταγές της Γενικής Διεύθυνσης Δασών και Αγροτικών Υποθέσεων Α.Δ.Μ.-Θ.

22. Το υπ' αρ. 130990/4-4-2025 έγγραφο της Επιθεώρησης Εφαρμογής Δασικής Πολιτικής Μακεδονίας-Θράκης, με το οποίο μας διαβιβάστηκαν πρότυπα απόφασης κήρυξης αναδασωτέων εκτάσεων, ανακλήσεων κ.λπ.

23. Το τοπογραφικό διάγραμμα κλίμακας 1:500, το οποίο συντάχθηκε από τη Διεύθυνση Δασών Ροδόπης και συνοδεύει την παρούσα, και σε αυτό αποτυπώνεται (σε σύστημα συντεταγμένων ΕΓΣΑ'87) η προαναφερόμενη



έκταση εμβαδού 1351,50 τ.μ., στη θέση «Καρατζά Γιούρτ», της κτηματικής περιοχής Δρασιάς, του Δήμου Αρριανών της Π.Ε. Ροδόπης, ως έκταση Ε1, με στοιχεία κορυφών (Α, Β, Γ, Δ, Α).

24. Το γεγονός του ότι, οι διατάξεις της παρούσας δεν αφορούν σε διοικητική διαδικασία για την οποία υπάρχει υποχρέωση καταχώρισης στο ΕΜΔΔ-ΜΙΤΟΣ.

25. Το υπό στοιχεία Δ.Υ./21-05-2026 έγγραφο της Διεύθυνσης Δασών Ροδόπης, με το οποίο, η εν λόγω Υπηρεσία λαμβάνοντας υπόψη το γεγονός του ότι, η εν θέματι έκταση 1351,50 τ.μ., στη θέση «Καρατζά Γιούρτ», της κτηματικής περιοχής Δρασιάς, του Δήμου Αρριανών της Π.Ε. Ροδόπης, κηρύχθηκε ως αναδασωτέα, λόγω εκχερσώσεως, με την προαναφερόμενη υπ' αρ. 2656/20-04-2006 (Δ' 448) απόφαση του Γενικού Γραμματέα Περιφέρειας Α.Μ.Θ., εμφανίζεται στον θεωρημένο και αναρτημένο, με την υπ' αρ. 1197/29-01-2021 (ΑΔΑ: Ω2Ω-ΝΟΡ1Υ-ΚΝ7) απόφαση της Διεύθυνσης Δασών Ροδόπης, δασικό χάρτη των τοπικών και δημοτικών κοινοτήτων των Δήμων Κομοτηνής, Ιάσμου, Μαρωνίας - Σαπών και Αρριανών της Π.Ε. Ροδόπης, με τον χαρακτηρισμό ΑΑ, δηλαδή ως άλλης μορφής/κάλυψης έκταση, τόσο στις α/φ παλαιότερης λήψης, όσο και στις α/φ πρόσφατης λήψης και στις αυτοψίες, και επιπλέον πληροφορία ΑΝ (αναδασωτέες ή δασωτέες εκτάσεις), και επιπροσθέτως συμπεριλαμβάνεται στον μερικώς κυρωμένο, με την υπ' αρ. 367908/18-10-2022 (ΑΔΑ: ΩΖΜ0 4653Π8-ΤΞΔ και Δ' 885) απόφαση του Γενικού Γραμματέα Δασών, ως ισχύει, δηλαδή από την, κατά τα οριζόμενα στην παρ. 2 του άρθρου 13 του ν. 3889/2010, φωτοερμηνεία, προκύπτει ότι η συγκεκριμένη έκταση εμβαδού 1351,50 τ.μ., στη θέση «Καρατζά Γιούρτ», της κτηματικής περιοχής Δρασιάς, του Δήμου Αρριανών, δεν αποτέλεσε και δεν αποτελεί δάσος ή δασική έκταση, εισηγείται την ολική ανάκληση της υπ' αρ. 2656/20-04-2006 (Δ'/448) απόφασης του Γενικού Γραμματέα Περιφέρειας Α.Μ.Θ., περί κήρυξης ως αναδασωτέας λόγω εκχερσώσεως, έκτασης εμβαδού 1351,50 τ.μ., στη θέση «Καρατζά Γιούρτ», της κτηματικής περιοχής Δρασιάς, του Δήμου Αρριανών της Π.Ε. Ροδόπης, όπως αυτή αποτυπώνεται, ως έκταση Ε1 με στοιχεία κορυφών (Α, Β, Γ, Δ, Α), στο τοπογραφικό διάγραμμα κλίμακας 1:500, το οποίο συντάχθηκε από την εν λόγω Υπηρεσία και συνοδεύει την προαναφερόμενη εισήγηση, για πραγματική αιτία, ήτοι λόγω έκδοσης αυτής κατά πλάνη περί τα πράγματα, ως προς το δασικό χαρακτήρα της υπόψη έκτασης, αποφασίζουμε:

Ανακαλούμε ολικώς την υπ' αρ. 2656/20-04-2006 (Δ' 448) απόφαση του Γενικού Γραμματέα Περιφέρειας Α.Μ.Θ., περί κήρυξης ως αναδασωτέας έκτασης, εμβαδού 1351,50 τ.μ. (χιλίων τριακοσίων πενήντα ενός τετραγωνικών μέτρων και πενήντα τετραγωνικών εκατοστών), στη θέση «Καρατζά Γιούρτ», της κτηματικής περιοχής Δρασιάς, του Δήμου Αρριανών της Π.Ε. Ροδόπης, για πραγματική αιτία, ήτοι λόγω έκδοσης αυτής κατά πλάνη περί τα πράγματα ως προς το δασικό χαρακτήρα της υπόψη έκτασης.

Κατά της παρούσας, επιτρέπεται η υποβολή αίτησης ακύρωσης στο Τριμελές Διοικητικό Εφετείο Θεσσαλονίκης, μέσα σε προθεσμία εξήντα (60) ημερών, η οποία αρχίζει από την επομένη της δημοσίευσής της [άρθρο 1 του ν. 702/1977 (Α' 268), παρ. 1 του άρθρου 47 του ν. 3900/2010 (Α' 213) και άρθρο 46 του π.δ. 18/1989 (Α' 8)].

Επίσης, κατά της παρούσας απόφασης, επιτρέπεται η υποβολή αίτησης ανάκλησης ή τροποποίησης της παρούσας, προς τον Γενικό Γραμματέα Δασών, από οποιονδήποτε έχει έννομο συμφέρον, σύμφωνα με την παρ. 4 του άρθρου 44 του ν. 998/1979, .

Με την παρούσα απόφασή μας δεν προκαλείται δαπάνη σε βάρος του κρατικού προϋπολογισμού.

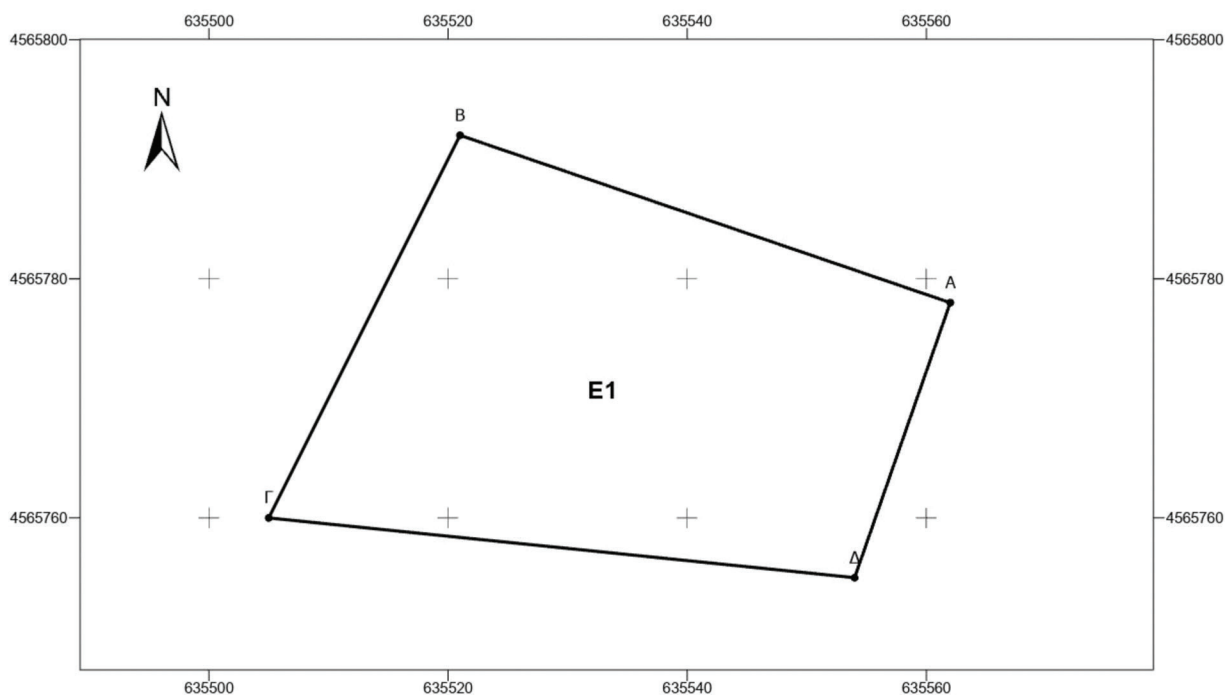


ΕΛΛΗΝΙΚΗ ΔΗΜΟΚΡΑΤΙΑ
ΥΠΟΥΡΓΕΙΟ ΠΕΡΙΒΑΛΛΟΝΤΟΣ ΚΑΙ ΕΝΕΡΓΕΙΑΣ
ΕΠΙΘΕΩΡΗΣΗ ΕΦΑΡΜΟΓΗΣ ΔΑΣΙΚΗΣ ΠΟΛΙΤΙΚΗΣ
ΜΑΚΕΔΟΝΙΑΣ - ΘΡΑΚΗΣ
ΔΙΕΥΘΥΝΣΗ ΔΑΣΩΝ ΡΟΔΟΠΗΣ

Συνοδεύει και αποτελεί αναπόσπαστο μέρος
της υπ' αριθ. ...203517.../...28...05...2026
Απόφασης του Γενικού Γραμματέα Δασών

ΤΟΠΟΓΡΑΦΙΚΟ ΔΙΑΓΡΑΜΜΑ ΕΚΤΑΣΗΣ ΕΜΒΑΔΟΥ 1351,50 τ.μ.
ΣΤΗ ΘΕΣΗ «ΚΑΡΑΤΖΑ ΓΙΟΥΡΤ», ΠΕΡΙΟΧΗΣ ΔΡΑΝΙΑΣ, ΔΗΜΟΥ ΑΡΡΙΑΝΩΝ, Π.Ε. ΡΟΔΟΠΗΣ
ΤΗΣ ΟΠΟΙΑΣ ΑΙΡΕΤΑΙ Η ΑΝΑΔΑΣΩΤΕΑ ΙΔΙΟΤΗΤΑ, ΑΠΟΔΟΘΕΙΣΑ ΒΑΣΕΙ ΤΗΣ ΥΠ' ΑΡΙΘ. 2656/20-4-2006
(ΦΕΚ Δ' 448/24-05-2006) ΑΠΟΦΑΣΗΣ ΚΗΡΥΞΗΣ ΑΝΑΔΑΣΩΤΕΑΣ ΕΚΤΑΣΗΣ

ΚΛΙΜΑΚΑ 1:500



ΠΙΝΑΚΕΣ ΣΥΝΤΕΤΑΓΜΕΝΩΝ ΣΥΣΤΗΜΑ ΑΝΑΦΟΡΑΣ ΕΓΣΑ '87		
Εμβαδό έκτασης της οποίας αίρεται η αναδασωτέα ιδιότητα		
E1 (1-5) = 1.351,50 τ.μ.		
ΚΟΡΥΦΗ	X	Y
A	635562,00	4565778,00
B	635521,00	4565792,00
Γ	635505,00	4565760,00
Δ	635554,00	4565755,00
A	635562,00	4565778,00

ΕΘΝΙΚΟ ΤΥΠΟΓΡΑΦΕΙΟ
Για τεχνικούς λόγους στο σχεδιάγραμμα,
από το ηλεκτρονικό αρχείο, έγινε
σμίκρυνση κατά ποσοστό **79%**

Κομοτηνή - - 2026
Η συντάκτρια

Τύρου Χάρης
Γεωτεχνικός Δασολόγος

Κομοτηνή - - 2026
Η Προϊσταμένη
της Δ/σης Δασών Ροδόπης

MARINA GKOTZARIDOU
29/05/2026 13:23

Γκοτζαρίδου Μαρίνα
MSc Δασολόγος

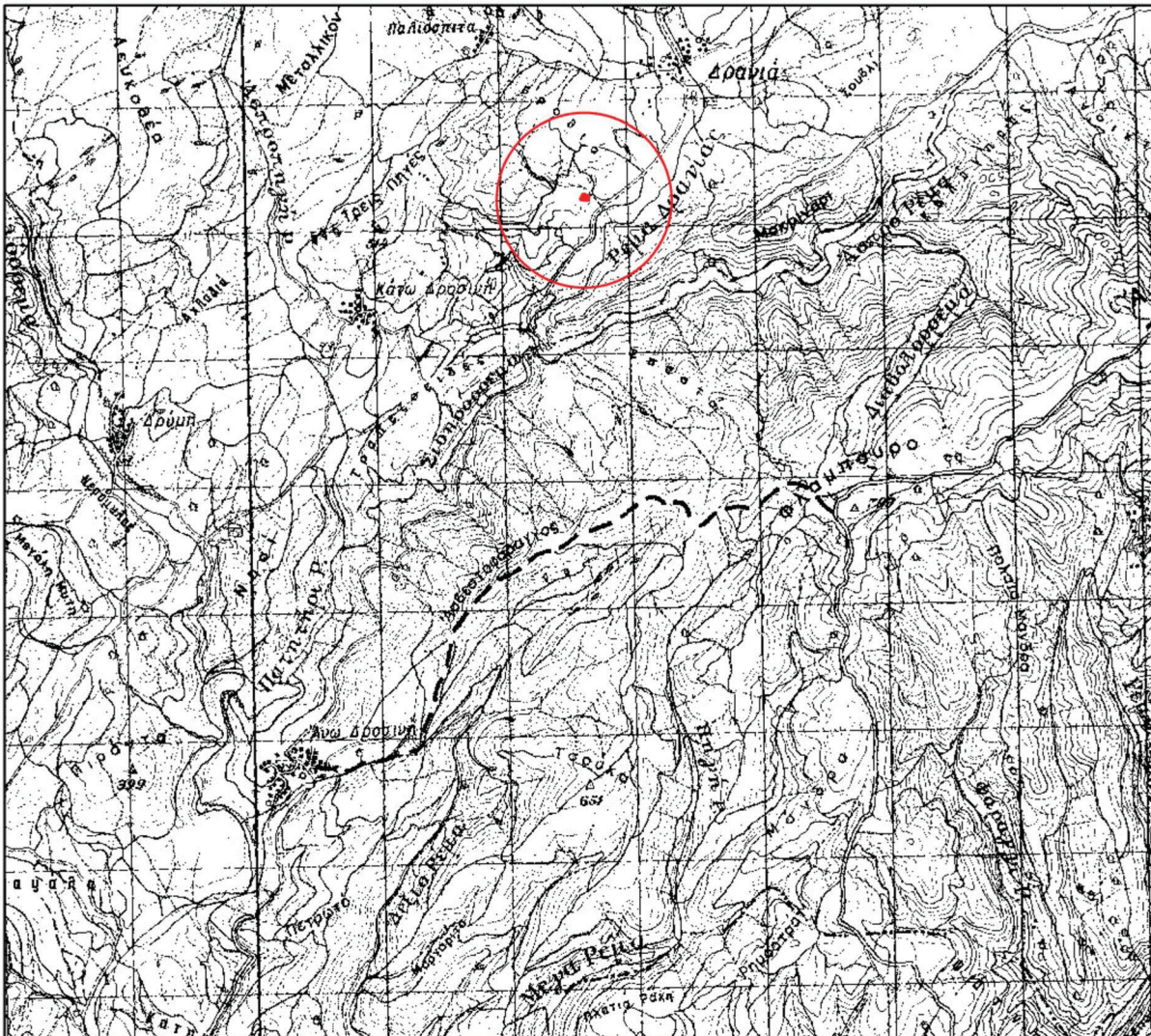
Θεσσαλονίκη - - 2026
Μ.Ε.Γ.Γ.Δ.
Ο Προϊστάμενος
Επιθεώρησης Εφαρμογής
Δασικής Πολιτικής
Μακεδονίας - Θράκης

Δρ. Νικήτας Φραγκισκάκης
Δασολόγος

ΕΛΛΗΝΙΚΗ ΔΗΜΟΚΡΑΤΙΑ
ΥΠΟΥΡΓΕΙΟ ΠΕΡΙΒΑΛΛΟΝΤΟΣ & ΕΝΕΡΓΕΙΑΣ
ΕΠΙΘΕΩΡΗΣΗ ΕΦΑΡΜΟΓΗΣ ΔΑΣΙΚΗΣ
ΠΟΛΙΤΙΚΗΣ ΜΑΚΕΔΟΝΙΑΣ - ΘΡΑΚΗΣ
ΔΙΕΥΘΥΝΣΗ ΔΑΣΩΝ ΡΟΔΟΠΗΣ

Συνοδεύει και αποτελεί αναπόσπαστο μέρος
της υπ' αριθ. ...203517.../28-05-2026
Απόφασης του Γενικού Γραμματέα Δασών

ΑΠΟΣΠΑΣΜΑ ΧΑΡΤΗ Γ.Υ.Σ. ΟΠΟΥ ΕΜΦΑΝΙΖΕΤΑΙ ΜΕ ΚΥΚΛΟ Η ΕΥΡΥΤΕΡΗ ΠΕΡΙΟΧΗ
ΤΗΣ ΕΚΤΑΣΗΣ ΤΗΣ ΟΠΟΙΑΣ ΑΙΡΕΤΑΙ Η ΑΝΑΔΑΣΩΤΕΑ ΙΔΙΟΤΗΤΑ
ΚΛΙΜΑΚΑ 1:50.000



ΕΘΝΙΚΟ ΤΥΠΟΓΡΑΦΕΙΟ

Για τεχνικούς λόγους στο σχεδιάγραμμα,
από το ηλεκτρονικό αρχείο, έγινε
σμίκρυνση κατά ποσοστό **87%**

Κομοτηνή - - 2026
Η συντάκτρια

Τύρου Χάρης
Γεωτεχνικός Δασολόγος

Κομοτηνή - - 2026
Η Προϊσταμένη
της Δ/σης Δασών Ροδόπης

MARINA GKOTZARIDOU
29/05/2026 13:39

Γκοτζαρίδου Μαρίνα
MSc Δασολόγος

Θεσσαλονίκη - - 2026
Μ.Ε.Γ.Γ.Δ.

Ο Προϊστάμενος
Επιθεώρησης Εφαρμογής
Δασικής Πολιτικής
Μακεδονίας - Θράκης

Δρ. Νικήτας Φραγκισκάκης
Δασολόγος



Η απόφαση αυτή να δημοσιευθεί στην Εφημερίδα της Κυβερνήσεως.

Κομοτηνή, 28 Μαΐου 2026

Με εντολή Γενικού Γραμματέα Δασών

Ο Προϊστάμενος της Επιθεώρησης Εφαρμογής Δασικής Πολιτικής

Μακεδονίας - Θράκης

ΝΙΚΗΤΑΣ ΦΑΓΚΙΣΚΑΚΗΣ

Αριθμ. 205131

(2)

Μερική ανάκληση της υπ' αρ. 5415/05.10.1994 απόφασης του Διευθυντή Δασών Λέσβου «Κήρυξη ως αναδασωτέας έκτασης λόγω πυρκαγιάς, εμβαδού 3.356.579 τ.μ.» (Δ' 1098) ως προς την έκταση συνολικού εμβαδού 23.258,29 τ.μ. στη θέση «Κούκος» τ.κ. Μεγαλοχωρίου, της Δ.Ε. Πλωμαρίου του Δήμου Μυτιλήνης, Π.Ε. Λέσβου.

Ο ΓΕΝΙΚΟΣ ΓΡΑΜΜΑΤΕΑΣ ΔΑΣΩΝ ΤΟΥ ΥΠΟΥΡΓΕΙΟΥ ΠΕΡΙΒΑΛΛΟΝΤΟΣ ΚΑΙ ΕΝΕΡΓΕΙΑΣ

Έχοντας υπόψη:

1. Την παρ. 1 του άρθρου 24 και την παρ. 3 του άρθρου 117 του Συντάγματος.
2. Το άρθρο 44 του ν. 998/1979 «Περί προστασίας των δασών και των δασικών εν γένει εκτάσεων της Χώρας» (Α' 289)
3. Τον ν. 4727/2020 «Ψηφιακή Διακυβέρνηση (Ενσωμάτωση στην Ελληνική Νομοθεσία της Οδηγίας (ΕΕ) 2016/2102 και της Οδηγίας (ΕΕ) 2019/1024) - Ηλεκτρονικές Επικοινωνίες (Ενσωμάτωση στο Ελληνικό Δίκαιο της Οδηγίας (ΕΕ) 2018/1972) και άλλες διατάξεις» (Α' 184).
4. Την από 13.8.2021 Πράξη Νομοθετικού Περιεχομένου «Έκτακτα μέτρα για την αποτελεσματική προστασία και την ταχεία αποκατάσταση του φυσικού περιβάλλοντος, την άμεση στήριξη των πληγέντων από τις πυρκαγιές του Ιουλίου/Αυγούστου 2021 και συναφείς διατάξεις» (Α' 143), η οποία κυρώθηκε με το άρθρο 2 του ν. 4824/2021 (Α' 156).
5. Τα άρθρα 47 έως 55 του ν. 4915/2022 «Εθνικό Στρατηγικό Σχέδιο Καταπολέμησης της Διαφθοράς, διατάξεις για θέματα ανθρώπινου δυναμικού και Οργανισμών Τοπικής Αυτοδιοίκησης, νομοθετικό πλαίσιο εκπαίδευσης των σπουδαστών/σπουδαστριών της Εθνικής Σχολής Δημόσιας Διοίκησης και Αυτοδιοίκησης για την ένταξη στον κλάδο Π.Ε. Επιτελικών Στελεχών, διατάξεις για την ολοκλήρωση της μεταφοράς των δασικών υπηρεσιών στο Υπουργείο Περιβάλλοντος και Ενέργειας, διατάξεις για την εφαρμογή του Εθνικού Σχεδίου Ανάκαμψης και Ανθεκτικότητας «Ελλάδα 2.0», Εθνική Σύμβαση Ομογενών και άλλες επείγουσες διατάξεις» (Α' 63).
6. Το π.δ. 6/2022 «Σύσταση και μετονομασία Γενικών Γραμματειών, σύσταση Ειδικής Γραμματείας, μεταφορά υπηρεσιών και αρμοδιοτήτων» (Α' 17).
7. Το π.δ. 132/2017 «Οργανισμός Υπουργείου Περιβάλλοντος και Ενέργειας (Υ.Π.Ε.Ν.)» (Α' 160), όπως τροποποιήθηκε με το π.δ. 29/2022 (Α' 77).
8. Την υπό στοιχεία οικ. ΥΠΕΝ/ΥΠΡΓ/79859/5910/25-7-2023 κοινή απόφαση του Πρωθυπουργού και του Υπουργού Περιβάλλοντος και Ενέργειας «Διορισμός Γενικού Γραμματέα Δασών του Υπουργείου Περιβάλλοντος και Ενέργειας» (Υ.Ο.Δ.Δ. 745).
9. Την υπό στοιχεία ΥΠΕΝ/ΔΔΥ/48478/3594/16.05.2022 κοινή υπουργική απόφαση «Καθορισμός των διοικητικών λεπτομερειών μεταφοράς των δασικών υπηρεσιών, του αντίστοιχου προσωπικού και λοιπών θεμάτων της παρ. 5 του άρθρου τρίτου της από 13.8.2021 Πράξης Νομοθετικού Περιεχομένου (Α' 143), η οποία κυρώθηκε με το άρθρο 2 του ν. 4824/2021 (Α' 156)» (Β' 2415).
10. Την υπό στοιχεία ΥΠΕΝ/ΔΔΥ/62511/4542/17-6-2022 απόφαση του Υπουργού Περιβάλλοντος και Ενέργειας «Διαπιστωτική πράξη κατάταξης και τοποθέτησης του προσωπικού των Περιφερειακών Δασικών Υπηρεσιών του Υπουργείου Περιβάλλοντος και Ενέργειας» (Β' 3145).
11. Την υπό στοιχεία ΥΠΕΝ/ΔΔΥ/70401/5167/6-7-2022 απόφαση του Υπουργού Περιβάλλοντος και Ενέργειας «Τοποθέτηση Προϊσταμένων σε θέσεις ευθύνης επιπέδου Γενικής Διεύθυνσης στις Επιθεωρήσεις Εφαρμογής Δασικής Πολιτικής του Υπουργείου Περιβάλλοντος και Ενέργειας» (ΑΔΑ: Ω8ΔΡ4653Π8-7ΨΡ).
12. Την υπό στοιχεία ΥΠΕΝ/ΔΝΕΠ/83988/2740/25-8-2022 κοινή απόφαση του Υπουργού και του Υφυπουργού Περιβάλλοντος και Ενέργειας και του Γενικού Γραμματέα Δασών του Υπουργείου Περιβάλλοντος και Ενέργειας «Εξουσιοδότηση υπογραφής "Με εντολή Υπουργού" του Υπουργού Περιβάλλοντος και Ενέργειας,



“Με εντολή Υφυπουργού” του Υφυπουργού Περιβάλλοντος και Ενέργειας και με “Με εντολή Γενικού Γραμματέα Δασών” του Γενικού Γραμματέα Δασών του Υπουργείου Περιβάλλοντος και Ενέργειας, κατά λόγο αρμοδιότητας, στον Προϊστάμενο της Γενικής Διεύθυνσης Δασών και Δασικού Περιβάλλοντος της Γενικής Γραμματείας Δασών του Υπουργείου Περιβάλλοντος και Ενέργειας, στους Προϊσταμένους των Επιθεωρήσεων Εφαρμογής Δασικής Πολιτικής και στους Προϊσταμένους των Διευθύνσεων, Δασαρχείων και Τμημάτων που υπάγονται σε αυτές» (Β' 4528).

13. Την υπ' αρ. 153373/441/22-02-2017 εγκύκλιο του Υπουργείου Περιβάλλοντος και Ενέργειας «Περιοχές κηρυγμένων αναδασωτέων εκτάσεων στους αναρτημένους δασικούς χάρτες» (ΑΔΑ:61ΤΗ4653Π8-Ω7Θ).

14. Την υπό στοιχεία οικ. ΥΠΕΝ/ΔΠΔ/95099/5160/12-10-2021 εγκύκλιο διαταγή της Γενικής Διεύθυνσης Δασών και Δασικού Περιβάλλοντος του Υπουργείου Περιβάλλοντος και Ενέργειας «Περί ανάκλησης αποφάσεων αναδασωτέων, εκτάσεων μη υπαγομένων στις προστατευτικές διατάξεις της δασικής νομοθεσίας, λόγω συμπερίληψής τους στους δασικούς χάρτες ως τμήματα ευρύτερης αναδασωτέας» (ΑΔΑ: ΨΠΙΨ4653Π8-50Χ).

15. Η αριθμ. ΥΠΕΝ/ΔΠΔ/10816/625/30.01.2026 (ΑΔΑ: Ψ5ΠΛ4653Π8-Ρ5Τ) εγκύκλιος διαταγή του ΥΠΕΝ.

16. Η υπ' αρ. 4692/29-01-2021 (ΑΔΑ: Ω1ΙΩΟΡ11-ΨΡ3) απόφαση ανάρτησης δασικού χάρτη του Διευθυντή Δασών Λέσβου, όπως αυτή τροποποιήθηκε με την υπ' αρ. 3842/31.01.2022 (ΑΔΑ: ΨΛΧΣΟΡ11-12Χ) Πράξη τροποποίησης αναρτημένου/κυρωμένου δασικού χάρτη.

17. Οι αριθμ. 368, 375, και 381/11-09-2025 (ΑΔΑ:ΨΤ1Θ4653Π8-1ΚΑ) αποφάσεις, του Πρακτικού 13/2025 της ΕΠΕΑ κατά του αναρτηθέντος δασικού χάρτη που αφορά στα πολύγωνα 1000 της 368/11-09-2025 απόφασης, 1000 της 375/11-09-2025 απόφασης και 1007 της 381/11-09-2025 απόφασης

18. Την υπ' αρ. 5415/05.10.1994 απόφασης του Διευθυντή Δασών Λέσβου «Κήρυξη ως αναδασωτέας έκτασης λόγω πυρκαγιάς, εμβαδού 3.356.579 τ.μ.» (Δ' 1098) στη θέση «Ροδίτης» τ.κ. Μεγαλοχωρίου, Δ.Ε. Πλωμαρίου, Δήμου Μυτιλήνης, Π. Ε. Λέσβου

19. Το υπ' αρ 164524/07-05-2026 έγγραφο της Διεύθυνσης Δασών Λέσβου, με το οποίο εκφράζεται η σύμφωνη γνώμη της ως προς τη μερική ανάκληση έκτασης συνολικού εμβαδού 23.258,29 τ.μ. στη θέση «Κούκος» τ.κ. Μεγαλοχωρίου, της Δ.Ε. Πλωμαρίου του Δήμου Μυτιλήνης, Π.Ε. Λέσβου, αποφασίζουμε:

Ανακαλούμε μερικώς, λόγω πλάνης περί τα πραγματικά δεδομένα, την υπ' αρ. 5415/05.10.1994 απόφαση του Διευθυντή Δασών Λέσβου «Κήρυξη ως αναδασωτέας έκτασης λόγω πυρκαγιάς, εμβαδού 3.356.579 τ.μ.» (Δ' 1098), ως προ την έκταση συνολικού εμβαδού 23.258,29 τ.μ. με περιμετρικά στοιχεία (1,2,3, [...] ,61, 62-1) που βρίσκεται στη θέση «Κούκος» τ.κ. Μεγαλοχωρίου, της Δ.Ε. Πλωμαρίου του Δήμου Μυτιλήνης, Π.Ε. Λέσβου, επειδή στην εν λόγω έκταση αποδόθηκε η κατηγορία μορφής κάλυψης ΑΑ (17 σχετ.), και ως εκ τούτου δεν υπάγεται στις διατάξεις της δασικής νομοθεσίας.

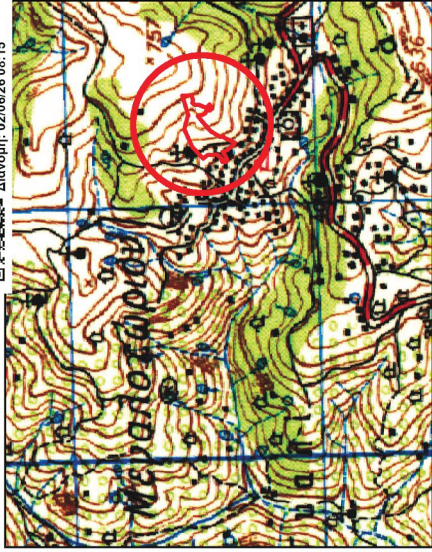
Η παραπάνω έκταση, απεικονίζεται στο συνημμένο από 07.05.2026 τοπογραφικό διάγραμμα, κλίμακας 1:2500 με στοιχεία περιμέτρου (1, 2, 3, [...] 61, 62-1), που συντάχθηκε από την Δασοπόνο Π. Ελευθερίου και τη Δασολόγο Λ. Γρημπυλάκου της Υπηρεσίας μας, ελέγχθηκε από τον Διευθυντή Δασών Ν. Λέσβου και το οποίο αποτελεί αναπόσπαστο μέρος της παρούσας, και προσδιορίζεται επακριβώς από τις αντίστοιχες συντεταγμένες σε ΕΓΣΑ '87.

Κατά τα λοιπά παραμένει σε ισχύ η υπ' αρ. 5415/05.10.1994 (Δ' 1098) απόφασης κήρυξης αναδασωτέας έκτασης του Διευθυντή Δασών Λέσβου.

Από τις διατάξεις της απόφασης αυτής δεν προκαλείται δαπάνη σε βάρος του κρατικού προϋπολογισμού. Η ισχύς της παρούσας αρχίζει από τη δημοσίευσή της στην Εφημερίδα της Κυβερνήσεως.



ΤΟΠΟΓΡΑΦΙΚΟ ΔΙΑΓΡΑΜΜΑ
Μερική ανάκληση της αριθ. 5415/05-10-1994 (Δ' 1098) απόφασης κήρυξης ως αναδάσωιτας,
για έκταση συνολικού εμβαδού 23.258,29 τ.μ.
στη θέση "Κούκος" τ.κ. Μεγαλοχωρίου, της δ.ε. Πλωμαρίου του Δήμου Μυτιλήνης



Χάρτης Προσανατολισμού Αποσπασμα χάρτη 1:50.000 σε μέγεθος

Υπόμνημα
Όσο μερικής ανάκλησης
ανάσασωιτας

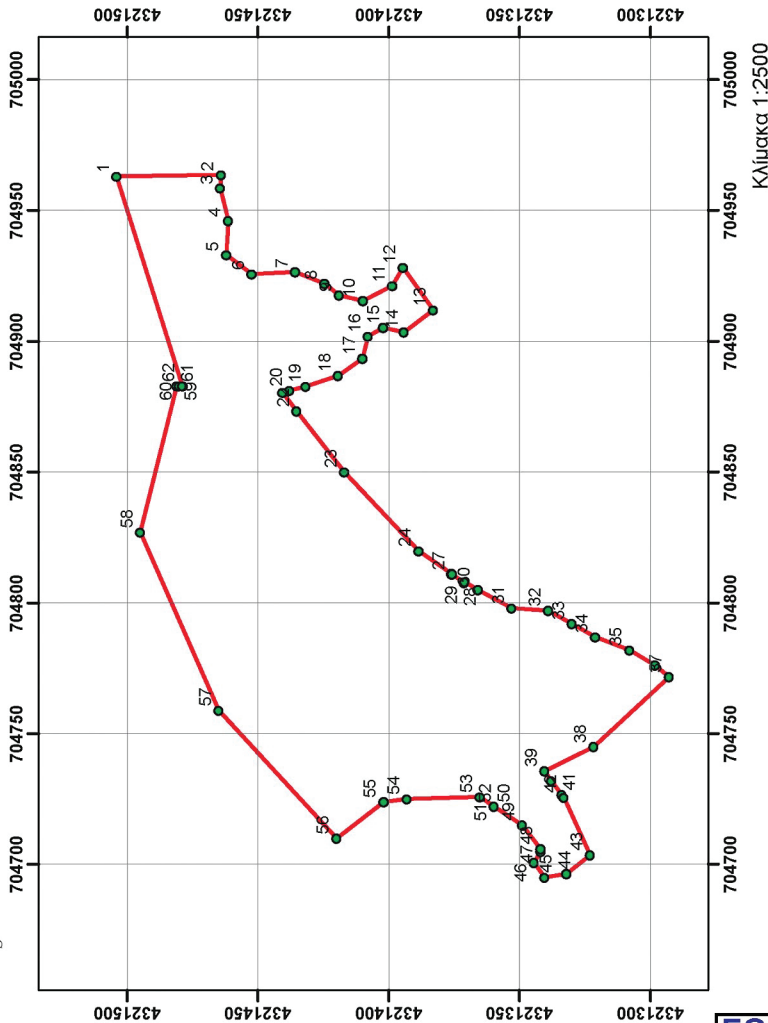
PANTELIA ELEFTHERIOY
02/06/2026 09:17

ΘΕΩΡΗΘΗΚΕ
Ανήκει στην αρμόδιότητα
Απόφαση Μερικής Ανάκλησης Αναδάσωιτας
Με εντολή Συντονιστή Α.Δ.Αγαίου
Η.Αν. Προσταγμένη της Γεν. Δ/νσης
Δασών και Αγροτικών Υποθέσεων

ΕΛΕΓΧΘΗΚΕ
Ο Δ/ΝΤΗΣ ΔΑΣΩΝ ΛΕΣΒΟΥ
Μυτιλήνη 26.05.2026

ΦΩΣΚΟΛΟΥ ΜΑΡΙΑ
ΔΑΣΟΛΟΓΟΣ

ΦΩΤΙΟΣ ΚΡΑΛΗΣ
ΔΑΣΟΛΟΓΟΣ, ΜSc



Κλίμακα 1:2500

Οι συντάκτες
Μυτιλήνη 26.05.2026

PANTELIA ELEFTHERIOY
ΔΑΣΟΠΟΝΟΣ

ΛΙΝΑ ΓΡΗΜΠΥΛΑΚΟΥ
ΔΑΣΟΛΟΓΟΣ

Πίνακας συντεταγμένων σε ΕΓΣΑ 97 έκτασης συνολικού εμβαδού 23.258,29 τ.μ. στη θέση "Κούκος" τ.κ. Μεγαλοχωρίου, της δ.ε. Πλωμαρίου του Δήμου Μυτιλήνης

α/α	X	Y	α/α	X	Y	α/α	X	Y
1	704963,00	4321504,00	17	704689,33	4321409,99	33	704792,00	4321330,00
2	704963,48	4321464,10	18	704886,72	4321419,25	34	704787,00	4321321,00
3	704955,45	4321464,40	19	704882,75	4321431,69	35	704782,00	4321309,00
4	704945,89	4321461,36	20	704881,13	4321437,83	36	704776,20	4321298,33
5	704932,92	4321462,15	21	704880,37	4321440,69	37	704771,63	4321292,76
6	704925,64	4321452,36	22	704873,25	4321435,13	38	704744,90	4321260,60
7	704922,07	4321424,59	23	704850,01	4321416,98	39	704732,12	4321337,81
8	704917,44	4321409,50	24	704819,85	4321388,67	40	704726,67	4321333,83
9	704915,46	4321418,89	25	704811,05	4321376,05	41	704725,69	4321333,04
10	704915,46	4321409,50	26	704811,00	4321376,00	42	704725,69	4321332,02
11	704921,15	4321398,65	27	704810,90	4321375,83	43	704703,66	4321332,02
12	704928,16	4321394,50	28	704807,68	4321371,21	44	704696,39	4321332,02
13	704912,00	4321383,00	29	704807,98	4321370,94	45	704693,16	4321340,38
14	704903,43	4321384,21	30	704805,00	4321366,00	46	704700,79	4321344,41
15	704905,24	4321402,06	31	704798,00	4321353,00	47	704705,00	4321342,00
16	704901,80	4321407,88	32	704797,00	4321339,00	48	704706,00	4321342,00

ΕΘΝΙΚΟ ΤΥΠΟΓΡΑΦΕΙΟ
Για τεχνικούς λόγους στο σχεδιάγραμμα,
από το ηλεκτρονικό αρχείο, έγινε
σμίκρυνση κατά ποσοστό **79%**



Η απόφαση αυτή να δημοσιευθεί στην Εφημερίδα της Κυβερνήσεως.

Μυτιλήνη, 30 Μαΐου 2026

Με εντολή Γενικού Γραμματέα Δασών
Η Αναπληρώτρια Προϊσταμένη της Επιθεώρησης
Εφαρμογής Δασικής Πολιτικής Αιγαίου
ΜΑΡΙΑ ΦΩΣΚΟΛΟΥ

**ΕΘΝΙΚΟ ΤΥΠΟΓΡΑΦΕΙΟ**

Το Εθνικό Τυπογραφείο αποτελεί δημόσια υπηρεσία υπαγόμενη στην Προεδρία της Κυβέρνησης και έχει την ευθύνη τόσο για τη σύνταξη, διαχείριση, εκτύπωση και κυκλοφορία των Φύλλων της Εφημερίδας της Κυβερνήσεως (ΦΕΚ), όσο και για την κάλυψη των εκτυπωτικών - εκδοτικών αναγκών του δημοσίου και του ευρύτερου δημόσιου τομέα (ν. 3469/2006/Α' 131 και π.δ. 29/2018/Α' 58).

1. ΦΥΛΛΟ ΤΗΣ ΕΦΗΜΕΡΙΔΑΣ ΤΗΣ ΚΥΒΕΡΝΗΣΕΩΣ (ΦΕΚ)

- Τα **ΦΕΚ σε ηλεκτρονική μορφή** διατίθενται δωρεάν στο **www.et.gr**, την επίσημη ιστοσελίδα του Εθνικού Τυπογραφείου. Όσα ΦΕΚ δεν έχουν ψηφιοποιηθεί και καταχωριστεί στην ανωτέρω ιστοσελίδα, ψηφιοποιούνται και αποστέλλονται επίσης δωρεάν με την υποβολή αιτήματος στην ηλεκτρονική διεύθυνση **feksales@et.gr**.
- Τα **ΦΕΚ σε έντυπη μορφή** διατίθενται σε μεμονωμένα φύλλα είτε απευθείας από το Τμήμα Πωλήσεων και Συνδρομητών, είτε ταχυδρομικά με την αποστολή αιτήματος παραγγελίας στην ηλεκτρονική διεύθυνση **feksales@et.gr**.
 - Το κόστος ενός ασπρόμαυρου ΦΕΚ από 1 έως 16 σελίδες είναι 1,00 €, αλλά για κάθε επιπλέον οκτασέλιδο (ή μέρος αυτού) προσαυξάνεται κατά 0,20 €. Το κόστος ενός έγχρωμου ΦΕΚ από 1 έως 16 σελίδες είναι 1,50 €, αλλά για κάθε επιπλέον οκτασέλιδο (ή μέρος αυτού) προσαυξάνεται κατά 0,30 €.
 - Το τεύχος Α.Σ.Ε.Π. διατίθεται δωρεάν.
 - Υπάρχει δυνατότητα ετήσιας συνδρομής οποιουδήποτε τεύχους σε έντυπη μορφή μέσω του Τμήματος Πωλήσεων και Συνδρομητών.

• Τρόποι αποστολής κειμένων προς δημοσίευση:

- A.** Αποστολή των εγγράφων προς δημοσίευση στο ΦΕΚ στην ηλεκτρονική διεύθυνση **https://eservices.et.gr**. Σχετικές εγκύκλιοι και οδηγίες στην ηλεκτρονική διεύθυνση του Εθνικού Τυπογραφείου (**www.et.gr**) στη διαδρομή **Ανακοινώσεις → Εγκύκλιοι**.
- B.** Κατ' εξαίρεση, όσοι πολίτες δεν διαθέτουν προηγμένη ψηφιακή υπογραφή μπορούν είτε να αποστέλλουν ταχυδρομικά, είτε να καταθέτουν με εκπρόσωπό τους κείμενα προς δημοσίευση εκτυπωμένα σε χαρτί στο Τμήμα Παραλαβής και Καταχώρισης Δημοσιευμάτων.

• Πληροφορίες, σχετικά με την αποστολή/κατάθεση εγγράφων προς δημοσίευση, την ημερήσια κυκλοφορία των Φ.Ε.Κ., με την πώληση των τευχών και με τους ισχύοντες τιμοκαταλόγους για όλες τις υπηρεσίες μας, περιλαμβάνονται στον ιστότοπο (**www.et.gr**). Επίσης μέσω του ιστότοπου δίδονται πληροφορίες σχετικά με την πορεία δημοσίευσης των εγγράφων, με βάση τον Κωδικό Αριθμό Δημοσιεύματος (ΚΑΔ). Πρόκειται για τον αριθμό που εκδίδει το Εθνικό Τυπογραφείο για όλα τα κείμενα που πληρούν τις προϋποθέσεις δημοσίευσης.

2. ΕΚΤΥΠΩΤΙΚΕΣ - ΕΚΔΟΤΙΚΕΣ ΑΝΑΓΚΕΣ ΤΟΥ ΔΗΜΟΣΙΟΥ

Το Εθνικό Τυπογραφείο ανταποκρινόμενο σε αιτήματα υπηρεσιών και φορέων του δημοσίου αναλαμβάνει να σχεδιάσει και να εκτυπώσει έντυπα, φυλλάδια, βιβλία, αφίσες, μπλοκ, μηχανογραφικά έντυπα, φακέλους για κάθε χρήση, κ.ά.

Επίσης σχεδιάζει ψηφιακές εκδόσεις, λογότυπα και παράγει οπτικοακουστικό υλικό.

Ταχυδρομική Διεύθυνση: **Καποδιστρίου 34, 10432 Αθήνα**

ΤΗΛΕΦΩΝΙΚΟ ΚΕΝΤΡΟ: 210 5279000

Ιστότοπος: **www.et.gr**

Πληροφορίες σχετικά με την λειτουργία του ιστότοπου: **helpdesk.et@et.gr**

Αποστολή εγγράφων προς δημοσίευση στο ΦΕΚ στην ηλεκτρονική διεύθυνση

https://eservices.et.gr

ΕΞΥΠΗΡΕΤΗΣΗ ΚΟΙΝΟΥ

Πωλήσεις - Συνδρομές: (Ισόγειο, τηλ. 210 5279178 - 180)

Πληροφορίες: (Ισόγειο, Γραφείο 3 και τηλεφ. κέντρο 210 5279000)

Παραλαβή Δημοσιευτέας Ύλης: (Ισόγειο, τηλ. 210 5279139)

Ωράριο για το κοινό: Δευτέρα έως και Παρασκευή: 8:00 - 13:30

