



ΕΦΗΜΕΡΙΔΑ ΤΗΣ ΚΥΒΕΡΝΗΣΕΩΣ ΤΗΣ ΕΛΛΗΝΙΚΗΣ ΔΗΜΟΚΡΑΤΙΑΣ

28 Μαΐου 2026

ΤΕΥΧΟΣ ΤΕΤΑΡΤΟ

Αρ. Φύλλου 432

ΑΠΟΦΑΣΕΙΣ

Αριθμ. 182553

Συμπληρωματική κύρωση και 1η αναμόρφωση του δασικού χάρτη της Περιφερειακής Ενότητας Αχαΐας.

Ο ΓΕΝΙΚΟΣ ΓΡΑΜΜΑΤΕΑΣ ΔΑΣΩΝ ΤΟΥ ΥΠΟΥΡΓΕΙΟΥ ΠΕΡΙΒΑΛΛΟΝΤΟΣ ΚΑΙ ΕΝΕΡΓΕΙΑΣ

Έχοντας υπόψη:

1. Τα άρθρα 17 και 20, του ν. 3889/2010 «Χρηματοδότηση Περιβαλλοντικών Παρεμβάσεων, Πράσινο Ταμείο, Κύρωση Δασικών Χαρτών και άλλες διατάξεις» (Α' 182).

2. Το άρθρο 28 του ν. 2664/1998 «Εθνικό Κτηματολόγιο και άλλες διατάξεις» (Α' 275).

3. Το άρθρο 3 του ν. 998/1979 «Περί προστασίας των δασών και των δασικών εν γένει εκτάσεων της Χώρας» (Α' 289).

4. Το άρθρο 48 του ν. 4685/2020 (Α' 92).

5. Τα άρθρα 47 έως 52 και 55 του ν. 4915/2022 «Εθνικό Στρατηγικό Σχέδιο Καταπολέμησης της Διαφθοράς, διατάξεις για θέματα ανθρώπινου δυναμικού και Οργανισμών Τοπικής Αυτοδιοίκησης, νομοθετικό πλαίσιο εκπαίδευσης των σπουδαστών/σπουδαστριών της Εθνικής Σχολής Δημόσιας Διοίκησης και Αυτοδιοίκησης για την ένταξη στον κλάδο Π.Ε. Επιτελικών Στελεχών, διατάξεις για την ολοκλήρωση της μεταφοράς των δασικών υπηρεσιών στο Υπουργείο Περιβάλλοντος και Ενέργειας, διατάξεις για την εφαρμογή του Εθνικού Σχεδίου Ανάκαμψης και Ανθεκτικότητας «Ελλάδα 2.0», Εθνική Σύμβαση Ομογενών και άλλες επείγουσες διατάξεις» (Α' 63).

6. Το π.δ. 132/2017 «Οργανισμός Υπουργείου Περιβάλλοντος και Ενέργειας (Υ.Π.ΕΝ.)» (Α' 160), όπως τροποποιήθηκε με το π.δ. 29/2022 (Α' 77).

7. Το π.δ. 6/2022 «Σύσταση και μετονομασία Γενικών Γραμματειών, σύσταση Ειδικής Γραμματείας, μεταφορά υπηρεσιών και αρμοδιοτήτων» (Α' 17).

8. Την υπό στοιχεία ΥΠΕΝ/ΥΠΡΓ/79859/5910/25.7.2023 απόφαση του Πρωθυπουργού και Υπουργού Περιβάλλοντος και Ενέργειας «Διορισμός Γενικού Γραμματέα Δασών του Υπουργείου Περιβάλλοντος και Ενέργειας» (Υ.Ο.Δ.Δ. 745).

9. Την υπ' αρ. 143792/1794/03.08.2016 (Β' 2750) απόφαση του Αναπληρωτή Υπουργού Περιβάλλοντος και Ενέργειας με την οποία καθορίστηκαν θέματα σχετικά με τον ειδικό δικτυακό τόπο ανάρτησης δασικών χαρτών και υποβολής αντιρρήσεων.

10. Την υπ' αρ. 146776/2459/21.10.2016 απόφαση Υπουργείου Περιβάλλοντος και Ενέργειας «Καθορισμός θεμάτων σχετικών με την παρ. 1 εδάφια β', γ', δ' και ε' του άρθρου 21 του ν. 3889/2010 όπως ισχύει» (Β' 3532), όπως τροποποιήθηκε με τις υπ' αρ. 162393/2678/2017 (Β' 4055), 163993/2909/2017 (Β' 4430), 176197/2814/2018 (Β' 5700), 92364/2651/2020 (Β' 4367) και 144390/5970/04-02-2026 (Β' 994) υπουργικές αποφάσεις.

11. Την υπ' αρ. 153394/919/12.4.2017 απόφαση του Αναπληρωτή Υπουργού του Υπουργείου Περιβάλλοντος και Ενέργειας «Καθορισμός, προσδιορισμός, τρόπος και διαδικασία διόρθωσης πρόδηλων σφαλμάτων στην κατάρτιση και κύρωση των δασικών χαρτών» (Β' 1366).

12. Την υπ' αρ. 158576/1579/04.07.2017 απόφαση του Υπουργείου Περιβάλλοντος και Ενέργειας «Καθορισμός τεχνικών προδιαγραφών και τιμολογίου υπολογισμού προεκτιμώμενων αμοιβών για τις εργασίες κατάρτισης δασικών χαρτών» (Β' 2373).



13. Την υπ' αρ. 64663/2956/03.07.2020 απόφαση του Υπουργείου Περιβάλλοντος και Ενέργειας «Καθορισμός των διοικητικών πράξεων, των λοιπών πρόσφορων στοιχείων, των τεχνικών προδιαγραφών και της διαδικασίας για την αυτεπάγγελτη αναμόρφωση και κατάρτιση των δασικών χαρτών κατά το άρθρο 48 του ν. 4685/2020 (Α' 92)» (Β' 2773).

14. Την υπό στοιχεία ΥΠΕΝ/ΔΠΔ/92828/4471/28.09.2020 (Α.Δ.Α.: ΩΑΦΥ4653Π8-64Φ) εγκύκλιο της Γενικής Γραμματείας Δασών.

15. Την υπό στοιχεία ΥΠΕΝ/ΔΔΕΥ/34066/1025/29.3.2023 εγκύκλιο της Γενικής Γραμματείας Δασών «Οδηγίες μετά την κύρωση δασικών χαρτών» (Α.Δ.Α.: 63664653Π8-ΒΨΖ).

16. Το περιεχόμενο του δασικού χάρτη της Π.Ε. Αχαΐας, που αναρτήθηκε με τις υπ' αρ. 35623/26-02-2021 (ΑΔΑ: 69ΧΡΟΡ1Φ-1ΜΘ), 99463/10-06-2021 (ΑΔΑ: 6ΛΚ5ΟΡ1Φ-Κ7Ξ), 195672/26-10-2021 (ΑΔΑ: 67ΦΧΟΡ1Φ-Ν3Τ), 50636/31-03-2022 (ΑΔΑ: ΨΡΩΙΟΡ1Φ-7ΑΙ), 95515/15-06-2022 (ΑΔΑ: ΨΙΕΟΟΡ1Φ-Θ66) και 117437/21-07-2022 (ΑΔΑ: 630Τ4653Π8-ΟΜΝ) αποφάσεις της Διεύθυνσης Δασών Αχαΐας, και τροποποιήθηκε με την υπ' αρ. 30653/25-02-2022 (ΑΔΑ: ΨΝ1ΟΟΡ1Φ-ΗΑ7) πράξη Τροποποίησης Αναρτημένου Δασικού Χάρτη Π.Ε. Αχαΐας, λόγω ενσωμάτωσης αυτεπάγγελτων και λοιπών διορθώσεων πρόδηλων σφαλμάτων.

17. Την υπ' αρ. 349420/11.10.2022 απόφαση της Γενικής Γραμματείας Δασών του Υ.Π.Ε.Ν. «Μερική Κύρωση του δασικού χάρτη του συνόλου των προ-Καποδιστριακών Ο.Τ.Α. περιοχής Καλλικρατικών Δήμων Πατρών, Καλαβρύτων, Αιγιαλείας, Ερυμάνθου και Δυτικής Αχαΐας της Περιφερειακής Ενότητας Αχαΐας» (Δ' 717).

18. Τις αποφάσεις ανάκλησης αναδασωτέων υπ' αρ.: 1796/08-05-2007 (Δ' 281), 53384/2028/16-05-2013 (Δ' 279), 331923/03-10-2022 (Δ' 1008), 331952/03-10-2022 (Δ' 677), 332015/03-10-2022 (Δ' 690), 332031/03-10-2022 (Δ' 690), 332057/03-10-2022 (Δ' 690), 332079/03-10-2022 (Δ' 663), 332175/03-10-2022 (Δ' 665), 332205/03-10-2022 (Δ' 665), 33223/03-10-2022 (Δ' 672), 332240/03-10-2022 (Δ' 665), 332259/03-10-2022 (Δ' 663), 332279/03-10-2022 (Δ' 665), 332307/03-10-2022 (Δ' 669), 332322/03-10-2022 (Δ' 665), 332339/03-10-2022 (Δ' 1008), 34856/03-03-2022 (Δ' 201), 34857/03-03-2022 (Δ' 202), 362242/18-10-2022 (Δ' 743), 373687/24-10-2022 (Δ' 766), 57090/08-04-2022 (Δ' 306), 118745/10-03-2023 (Δ' 211), 131669/16-03-2023 (Δ' 238), 131780/16-03-2023 (Δ' 238), 189465/12-04-2023 (Δ' 345), 189468/12-04-2023 (Δ' 328), 190839/18-04-2023 (Δ' 346), 190848/18-04-2023 (Δ' 346), 190853/18-04-2023 (Δ' 346), 195017/20-04-2023 (Δ' 347), 195099/20-04-2023 (Δ' 330), 195123/20-04-2023 (Δ' 347), 195193/20-04-2023 (Δ' 348), 195258/20-04-2023 (Δ' 336), 197387/24-04-2023 (Δ' 350), 246588/18-05-2023 (Δ' 450), 370972/18-07-2023 (Δ' 615), 376849/25-10-2022 (Δ' 30), 450516/28-09-2023 (Δ' 710), 498000/19-09-2023 (Δ' 751), 524391/28-09-2023 (Δ' 779), 54549/03-02-2022 (Δ' 107), 54769/03-02-2022 (Δ' 107), 54831/03-02-2023 (Δ' 121), 54883/03-02-2023 (Δ' 121), 54909/03-02-2023 (Δ' 113), 54950/03-02-2023 (Δ' 113), 55007/03-02-2022 (Δ' 107), 55071/03-02-2023 (Δ' 121), 561469/13-10-2023 (Δ' 835), 58967/07-02-2023 (Δ' 116), 59042/07-02-2023 (Δ' 139), 59081/07-02-2023 (Δ' 122), 59139/07-02-2023 (Δ' 109), 59253/07-02-2023 (Δ' 122), 59452/07-02-2023 (Δ' 122), 596206/30-10-2023 (Δ' 886), 596273/30-10-2023 (Δ' 886), 59738/07-02-2023 (Δ' 125), 61433/07-02-2023 (Δ' 123), 618415/06-11-2023 (Δ' 902), 61963/07-02-2023 (Δ' 123), 62125/07-02-2023 (Δ' 125), 62125/07-02-2023 (Δ' 125), 626145/08-11-2023 (Δ' 905), 62777/07-02-2023 (Δ' 127), 62851/07-02-2023 (Δ' 125), 62899/07-02-2023 (Δ' 127), 66658/09-02-2023 (Δ' 128), 66817/09-02-2023 (Δ' 140), 66863/09-02-2023 (Δ' 128), 66888/09-02-2023 (Δ' 117), 209195/29-04-2024 (Δ' 283), 214388/01-05-2024 (Δ' 292), 302266/27-06-2024 (Δ' 459), 302317/27-06-2024 (Δ' 455), 302338/27-06-2024 (Δ' 487), 302355/27-06-2024 (Δ' 459), 302380/27-06-2024 (Δ' 459), 304383/01-07-2024 (Δ' 459), 409082/30-08-2024 (Δ' 575), 474569/02-10-2024 (Δ' 693), 481780/04-10-2024 (Δ' 687), 116634/27-03-2025 (Δ' 207), 116844/27-03-2025 (Δ' 206), 116887/27-03-2025 (Δ' 207), 134400/08-04-2025 (Δ' 253), 134498/08-04-2025 (Δ' 253), 310843/30-07-2025 (Δ' 617), 310927/30-07-2025 (Δ' 618), 310960/30-07-2025 (Δ' 618), 310998/30-07-2025 (Δ' 618), 314487/01-08-2025 (Δ' 696), 314591/01-08-2025 (Δ' 622), 365247/02-09-2025 (Δ' 691), 370177/04-09-2025 (Δ' 735), 370232/04-09-2025 (Δ' 711), 554984/05-12-2025 (Δ' 995), 555174/05-12-2025 (Δ' 1017), 557412/05-12-2025 (Δ' 1050), 557489/05-12-2025 (Δ' 1004), 557568/05-12-2025 (Δ' 1004), 62633/14-02-2025 (Δ' 175).

19. Την υπ' αρ. 137374/12-5-2026 (ΑΔΑ: 9ΙΨ34653Π8-Ο4Ω) απόφαση θεώρησης προς συμπληρωματική κύρωση δασικού χάρτη της Διεύθυνσης Δασών Αχαΐας, με την οποία εγκρίθηκε το θεματικό περιεχόμενο και η βάση γεωχωρικών δεδομένων του δασικού χάρτη.

20. Τις υπό στοιχεία ΥΠΕΝ/ΔΔΕΥ/98528/3207/13-10-2023, ΥΠΕΝ/ΔΔΕΥ/20492/618/24-03-2023, ΥΠΕΝ/ΔΔΕΥ/32958/985/10-04-2023, ΥΠΕΝ/ΔΔΕΥ/82905/2558/12-12-2023, ΥΠΕΝ/ΔΔΕΥ/32944/984/24-04-2023, ΥΠΕΝ/ΔΔΕΥ/21574/646/24-03-2023, ΥΠΕΝ/ΔΔΕΥ/31031/920/30-03-2023, ΥΠΕΝ/ΔΔΕΥ/62473/1807/27-09-2023, ΥΠΕΝ/ΔΔΕΥ/92352/2971/15-01-2024, ΥΠΕΝ/ΔΔΕΥ/96310/3115/23-01-2024, ΥΠΕΝ/ΔΔΕΥ/96606/3127/23-01-2024, ΥΠΕΝ/ΔΔΕΥ/91272/2922/15-01-2024, ΥΠΕΝ/ΔΔΕΥ/92347/2969/23-01-2024, ΥΠΕΝ/ΔΔΕΥ/7661/223/09-04-2024, ΥΠΕΝ/ΔΔΕΥ/21928/755/25-07-2024, ΥΠΕΝ/ΔΔΕΥ/29291/1043/08-8-2024, ΥΠΕΝ/



ΔΔΕΥ/18345/642/18-05-2024, ΥΠΕΝ/ΔΔΕΥ/9343/308/22-05-2024, ΥΠΕΝ/ΔΔΕΥ/27882/1028/16-10-2025, ΥΠΕΝ/ΔΔΕΥ/31208/1162/31-10-2025, ΥΠΕΝ/ΔΔΕΥ/8770/327/02-12-2025, ΥΠΕΝ/ΔΔΕΥ/121911/4727/08-12-2025, ΥΠΕΝ/ΔΔΕΥ/8581/345/20-02-2026, ΥΠΕΝ/ΔΔΕΥ/18730/663/09-03-2026, ΥΠΕΝ/ΔΔΕΥ/29268/1078/16-03-2026 και ΥΠΕΝ/ΔΔΕΥ/35834/1354/02-04-2026 εγκρίσεις αναμόρφωσης της Γενικής Διεύθυνσης Δασών και Δασικού Περιβάλλοντος.

21. Τα υπ' αρ. 249906/19-05-2023, 293095/25-06-2024, 532872/30-10-2024, 316575/08-07-2024, 635949/20-12-2024, 486712/31-10-2025, έγγραφα - σύμφωνη γνώμη της Διεύθυνσης Συντονισμού και Επιθεώρησης Δασών Πελοποννήσου, Δυτικής Ελλάδας και Ιονίου, ως προς τις μεταβολές που αφορούν διοικητικές πράξεις τρίτου φορέα.

22. Το γεγονός ότι από την παρούσα απόφαση δεν προκαλείται δαπάνη σε βάρος του κρατικού προϋπολογισμού, αποφασίζουμε:

Α. Κυρώνουμε συμπληρωματικά τον δασικό χάρτη της Περιφερειακής Ενότητας Αχαΐας, ως προς τα τμήματά του, όπως θεωρήθηκαν με την υπ' αρ. 137374/12-5-2026 απόφαση της Διεύθυνσης Δασών Αχαΐας, και εμφανίζονται στα συνημμένα ψηφιακά διαγράμματα (.pdf) κλίμακας 1:20.000, που συνοδεύουν και αποτελούν αναπόσπαστο τμήμα της παρούσας, στα οποία αποτυπώνονται με κίτρινο περίγραμμα και κίτρινη διαγράμμιση, τα τμήματα που αποτελούν εκτάσεις που δεν διέπονται από τις διατάξεις της δασικής νομοθεσίας.

Β. Αναμορφώνουμε τον δασικό χάρτη της Περιφερειακής Ενότητας Αχαΐας, ως προς τα τμήματά του, που εμφανίζονται στα συνημμένα ψηφιακά διαγράμματα (.pdf), υπ' αρ. σχεδίου 1 έως 32, που συνοδεύουν και αποτελούν αναπόσπαστο τμήμα της παρούσας. Στον αναμορφωμένο δασικό χάρτη αποτυπώνονται μεταβολές που αφορούν:

1. Διοικητικές πράξεις τρίτων φορέων.

α. Οι υπ' αρ. 92/1980, 162/1985, 73/1987, 74/1996, 193/2003 οικοδομικές άδειες (αριθ. σχεδίου 1, 2, 3, 4, 32)

β. Το υπ' αρ. 180 κληροτεμάχιο της Διανομής Μονής Γηροκομείου Πατρών, έτους 1931 και Συμπληρωματικής έτους 1940, του Υπουργείου Γεωργίας (αριθ. σχεδίου 5).

2. Διοικητικές πράξεις σε εφαρμογή των διατάξεων της δασικής νομοθεσίας.

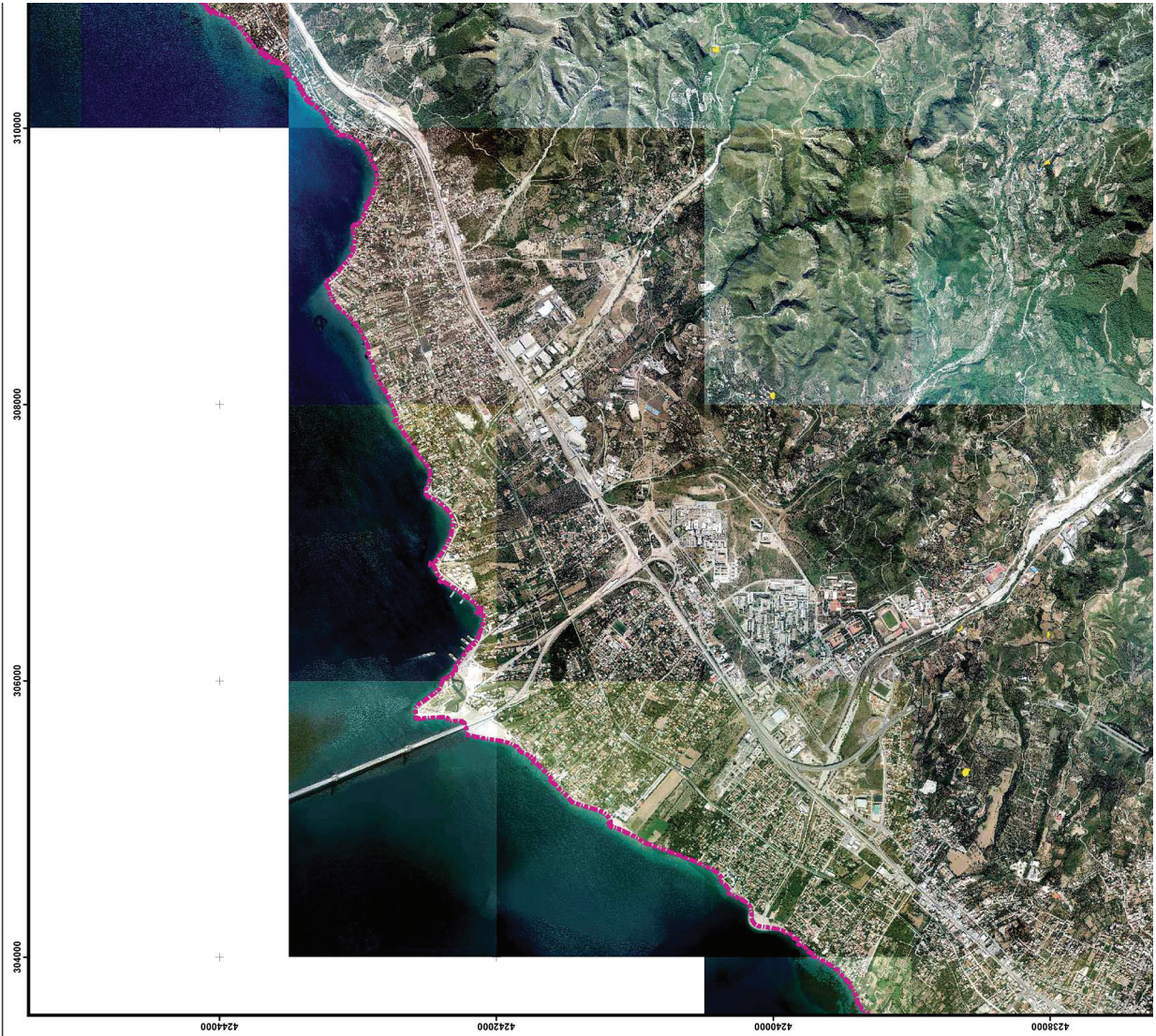
α. Τελεσίδικες πράξεις και αποφάσεις της διαδικασίας του άρθρου 14 του ν. 998/1979, και πληροφοριακά έγγραφα τελεσίδικου χαρακτηρισμού της παρ. 10 του άρθρου 14 του ν. 998/1979, και ειδικότερα τα υπ' αρ.: 5810/13-08-1977 έγγραφο και 55827/9109/28.07.2008 πράξη (αριθ. σχεδίου 6), 6551/19-11-1980 έγγραφο (αριθ. σχεδίου 7), 1996/28-04-1988 πράξη (αριθ. σχεδίου 8), 2301/13-04-1999 πράξη (αριθ. σχεδίου 9), 10/1997 απόφαση Δευτεροβάθμιας Ε.Ε.Δ.Α. (αριθ. σχεδίου 10), 5494/09-09-1999 πράξη (αριθ. σχεδίου 11), 543/23-1-2002 πράξη (αριθ. σχεδίου 12), 9315/04-11-2002 πράξη (αριθ. σχεδίου 13), 6217/22-07-2002 πράξη και 07/2003 απόφαση Πρωτοβάθμιας Ε.Ε.Δ.Α. (αριθ. σχεδίου 14), 11974/14-11-2007 πράξη (αριθ. σχεδίου 15), 44149/11763/06-08-2009 πράξη (αριθ. σχεδίου 16), 55948/15019/08-10-2009 πράξη (αριθ. σχεδίου 17).

β. Η υπό στοιχεία Ζα/567/14-03-1978 (Δ' 236) απόφαση της Νομαρχίας Αχαΐας, κήρυξης έκτασης ως αναδασωτέας (αριθ. σχεδίου 18).

3. Διορθώσεις πρόδηλων σφαλμάτων των λοιπών περιπτώσεων (Β1, Β2, Β3 και Β4) της υπ' αρ. 153394/919/21.04.2017 υπουργικής απόφασης (αριθ. σχεδίου 19 έως 31).

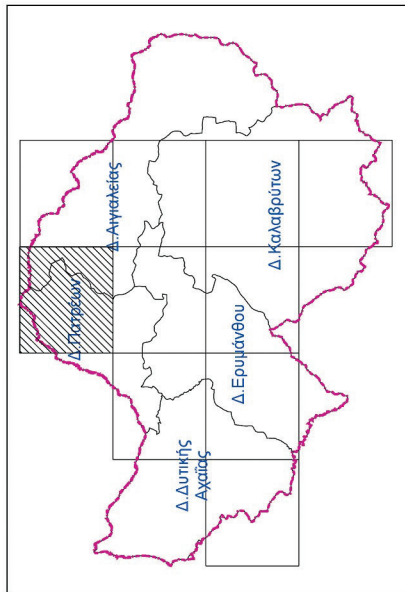
Κατά τα λοιπά ισχύει η υπ' αρ. 349420/11.10.2022 (Δ' 717) απόφαση Μερικής Κύρωσης Δασικού Χάρτη.

Η ισχύς της παρούσας απόφασης αρχίζει από τη δημοσίευσή της στην Εφημερίδα της Κυβερνήσεως.



ΥΠΟΥΡΓΕΙΟ ΠΕΡΙΒΑΛΛΟΝΤΟΣ ΚΑΙ ΕΝΕΡΓΕΙΑΣ
 ΓΕΝΙΚΗ ΓΡΑΜΜΑΤΕΙΑ ΔΑΣΩΝ
 ΕΠΙΘΕΩΡΗΤΗ ΕΦΑΡΜΟΤΗΣ ΔΑΣΙΚΗΣ ΠΟΛΙΤΙΚΗΣ
 ΠΕΛΟΠΟΝΝΗΣΟΥ, ΔΥΤΙΚΗΣ ΕΛΛΑΔΑΣ & ΙΟΝΙΟΥ
 ΔΙΕΥΘΥΝΗ ΔΑΣΩΝ ΑΧΑΪΑΣ
 ΤΜΗΜΑ ΔΑΣΙΚΩΝ ΧΑΡΤΟΓΡΑΦΗΣΕΩΝ

ΠΕΡΙΦΕΡΕΙΑΚΗ ΕΝΟΤΗΤΑ ΑΧΑΪΑΣ



ΕΘΝΙΚΟ ΤΥΠΟΓΡΑΦΕΙΟ
 Για τεχνικούς λόγους στο σχεδιάγραμμα,
 από το ηλεκτρονικό αρχείο, έγινε
 σμίκρυνση κατά ποσοστό **39%**

ΚΛΙΜΑΚΑ 1:20 000

ΦΩΤΟΛΗΨΙΑ: 2015-2016

ΥΠΟΜΝΗΜΑ

ΕΚΤΑΣΕΙΣ ΠΟΥ ΔΕΝ ΔΙΕΠΟΝΤΑΙ ΑΠΟ ΤΙΣ ΔΙΑΤΑΞΕΙΣ
 ΤΗΣ ΔΑΣΙΚΗΣ ΝΟΜΟΘΕΣΙΑΣ







ΔΑΣΙΚΕΣ ΕΝ ΤΕΛΕΙ ΕΚΤΑΣΕΙΣ ΤΩΝ ΠΑΡ. 1,2,3,4 & 5
ΑΡΘΡΟΥ 3 Ν. 968/1979




VASILEIOS PARATHANASIOU
18/05/2026 15:31

ΘΕΩΡΗΘΗΚΕ ΜΕ ΤΗΝ ΑΡΙΘ. 173374172-5-2026 ΑΠΟΦΑΣΗ
ΤΗΣ ΔΙΕΥΘΥΝΣΗΣ ΔΑΣΩΝ ΑΧΑΪΑΣ (ΑΔΔΑ 91934653ΠΕ-Ο.40)

ΠΡΟΣΑΡΤΑΤΑΙ
ΣΤΗΝ ΥΠ ΑΡΙΘΜ. 182553/18-5-2026 ΑΠΟΦΑΣΗ
Ο ΓΕΝΙΚΟΣ ΓΡΑΜΜΑΤΕΑΣ ΔΑΣΩΝ

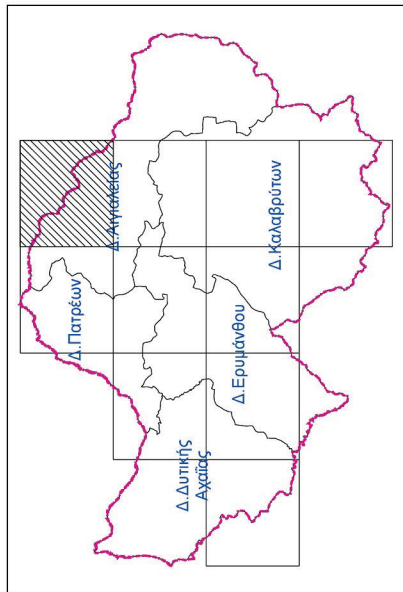
ΕΥΣΤΑΘΙΟΣ ΣΤΑΘΟΠΟΥΛΟΣ





ΥΠΟΥΡΓΕΙΟ ΠΕΡΙΒΑΛΛΟΝΤΟΣ ΚΑΙ ΕΝΕΡΓΕΙΑΣ
 ΕΝΙΚΗ ΓΡΑΜΜΑΤΕΙΑ ΔΑΣΩΝ
 ΕΠΙΘΕΩΡΗΣΗ ΔΑΣΩΝ ΚΑΙ ΠΡΟΣΤΑΣΙΑ
 ΠΕΡΙΟΠΟΝΗΣΟΥ ΔΥΤΙΚΗΣ ΕΛΛΑΔΑΣ & ΙΟΝΙΟΥ
 ΑΙΓΕΟΥΝΗΣ ΔΑΣΩΝ ΑΧΑΪΑΣ
 ΤΜΗΜΑ ΔΑΣΙΚΩΝ ΧΑΡΤΟΓΡΑΦΗΣΕΩΝ

ΠΕΡΙΦΕΡΕΙΑΚΗ ΕΝΟΤΗΤΑ ΑΧΑΪΑΣ




ΕΘΝΙΚΟ ΤΥΠΟΓΡΑΦΕΙΟ
 Για τεχνικούς λόγους στο σχεδιάγραμμα,
 από το ηλεκτρονικό αρχείο, έγινε
 σμίκρυνση κατά ποσοστό **39%**

ΚΛΙΜΑΚΑ 1:20 000
 ΦΩΤΟΛΗΨΙΑ: 2015-2016

ΥΠΟΜΝΗΜΑ

ΕΥΧΑΡΙΣΤΙΕΣ ΠΡΟΣ ΔΕΛΤΑΕΠΙΧΕΙΡΗΣΗ ΤΙΣ ΔΙΑΤΡΕΪΣ
 ΤΗΣ ΔΑΣΙΚΗΣ ΝΟΜΟΦΡΑΣΙΑΣ







- ΕΚΤΑΣΕΙΣ ΠΟΥ ΔΕΝ ΔΙΕΠΟΝΤΑΙ ΑΠΟ ΤΙΣ ΔΙΑΤΑΞΕΙΣ ΤΗΣ ΔΑΣΙΚΗΣ ΝΟΜΟΘΕΣΙΑΣ
- ΔΑΣΙΚΕΣ ΕΝ ΓΕΝΕΙ ΕΚΤΑΣΕΙΣ ΤΩΝ ΠΑΡ. 1, 2, 3, 4 & 5 ΑΡΘΡΟΥ 3 Ν. 988/1979

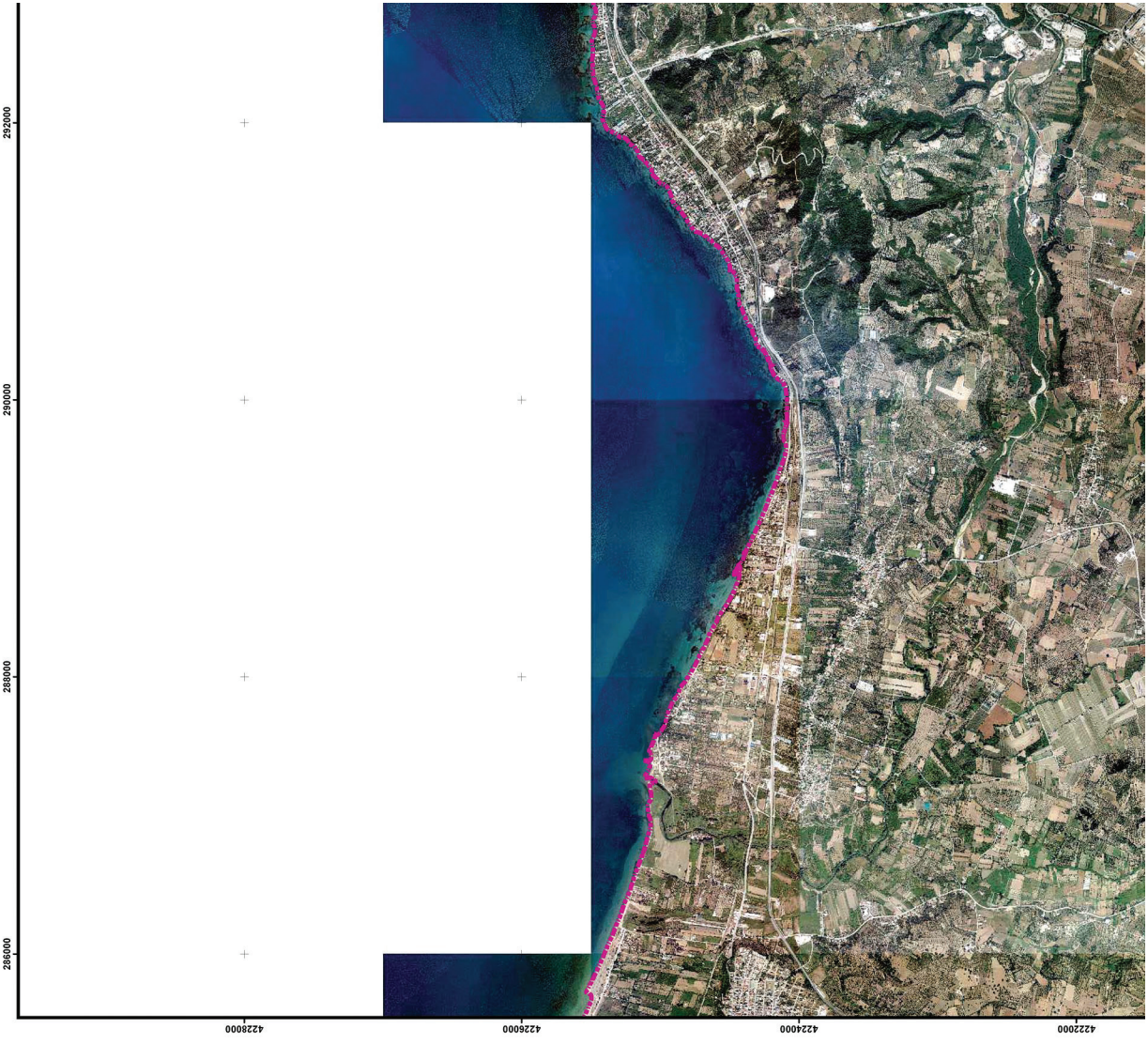
VASILEIOS PAPAETHANASIOU
18/05/2026 15:31

ΘΕΩΡΗΘΗΚΕ ΜΕ ΤΗΝ ΑΡΙΘ. 17337/12-5-2026 ΑΠΟΦΑΣΗ ΤΗΣ ΔΙΕΥΘΥΝΣΗΣ ΔΑΣΩΝ ΑΧΑΪΑΣ (ΑΔΑ 91Ψ34653ΠΡ-Ο40)

ΠΡΟΣΕΡΓΑΤΑΙ
ΣΤΗΝ ΥΠ ΑΡΙΘΜ. 182553/18-5-2026 ΑΠΟΦΑΣΗ
Ο ΓΕΝΙΚΟΣ ΓΡΑΜΜΑΤΕΑΣ ΔΑΣΩΝ

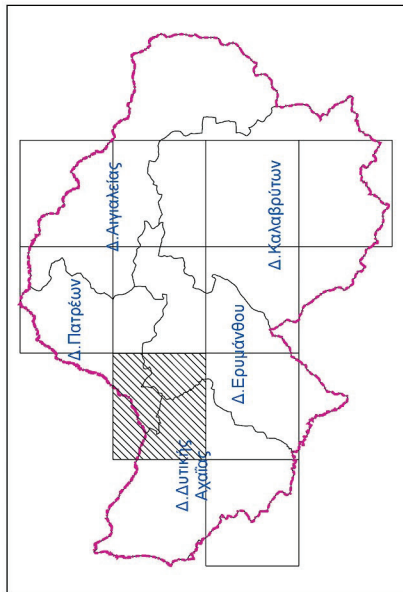
ΕΥΣΤΑΘΙΟΣ ΣΤΑΘΟΠΟΥΛΟΣ





ΥΠΟΥΡΓΕΙΟ ΠΕΡΙΒΑΛΛΟΝΤΟΣ ΚΑΙ ΕΝΕΡΓΕΙΑΣ
 ΓΕΝΙΚΗ ΓΡΑΜΜΑΤΕΙΑ ΔΑΣΩΝ
 ΕΠΙΘΕΩΡΗΣΗ ΕΦΑΡΜΟΓΗΣ ΔΑΣΙΚΗΣ ΠΟΛΙΤΙΚΗΣ
 ΠΕΛΟΠΟΝΝΗΣΟΥ, ΔΥΤΙΚΗΣ ΕΛΛΑΔΑΣ & ΙΟΝΙΟΥ
 ΔΙΕΥΘΥΝΣΗ ΔΑΣΩΝ ΑΧΑΪΑΣ
 ΤΜΗΜΑ ΔΑΣΙΚΩΝ ΧΑΡΤΟΓΡΑΦΗΣΕΩΝ

ΠΕΡΙΦΕΡΕΙΑΚΗ ΕΝΟΤΗΤΑ ΑΧΑΪΑΣ



ΕΘΝΙΚΟ ΤΥΠΟΓΡΑΦΕΙΟ
 Για τεχνικούς λόγους στο σχεδιάγραμμα,
 από το ηλεκτρονικό αρχείο, έγινε
 σμίκρυνση κατά ποσοστό **39%**


ΚΛΙΜΑΚΑ 1:20 000

ΦΩΤΟΛΗΨΙΑ: 2015-2016

ΥΠΟΜΝΗΜΑ

ΕΚΤΑΣΕΙΣ ΠΟΥ ΔΕΝ ΔΙΑΓΕΙΝΟΝΤΑΙ ΙΣΟΤΙΣ ΔΙΑΤΑΞΕΙΣ
 ΤΗΣ ΔΑΣΙΚΗΣ ΝΟΜΟΘΕΣΙΑΣ







ΔΑΣΙΚΕΣ ΕΝΤΕΛΕΚΤΑΣΕΙΣ ΤΩΝ ΠΑΡ. 1,2,3,4 & 5
 ΑΡΘΡΟΥ 3 Ν. 988/1979


VASILEIOS PAPAETHANASIOU
18/05/2026 15:31

ΘΕΩΡΗΘΗΚΕ ΜΕ ΤΗΝ ΑΡΙΘ. 17337412-5-2026 ΑΠΟΦΑΣΗ
 ΤΗΣ ΔΙΕΥΘΥΝΣΗΣ ΔΑΣΩΝ ΑΧΑΪΑΣ (ΑΔΑ:9ΙΛ94653ΠΕ-Ο4Δ)

ΠΡΟΣΑΡΤΑΙ
 ΣΤΗΝ ΥΠ' ΑΡΙΘΜ. 182553/18-5-2026 ΑΠΟΦΑΣΗ
 Ο ΓΕΝΙΚΟΣ ΓΡΑΜΜΑΤΕΑΣ ΔΑΣΩΝ

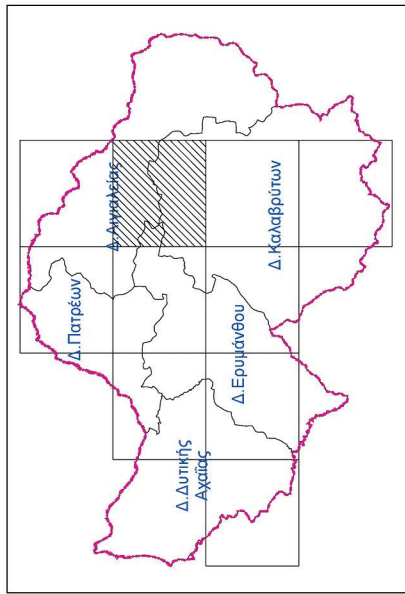
ΕΥΣΤΑΘΙΟΣ ΣΤΑΘΟΠΟΥΛΟΣ





ΥΠΟΥΡΓΕΙΟ ΠΕΡΙΒΑΛΛΟΝΤΟΣ ΚΑΙ ΕΝΕΡΓΕΙΑΣ
 ΓΕΝΙΚΗ ΓΡΑΜΜΑΤΕΙΑ ΔΑΣΩΝ
 ΕΠΙΘΕΩΡΗΣΗ ΕΦΑΡΜΟΓΗΣ ΔΑΣΙΚΗΣ ΠΟΛΙΤΙΚΗΣ
 ΠΕΛΟΠΟΝΝΗΣΟΥ, ΔΥΤΙΚΗΣ ΕΛΛΑΔΑΣ & ΙΟΝΙΟΥ
 ΔΙΕΥΘΥΝΣΗ ΔΑΣΩΝ ΑΧΑΪΑΣ
 ΤΜΗΜΑ ΔΑΣΙΚΩΝ ΧΑΡΤΟΓΡΑΦΗΣΕΩΝ

ΠΕΡΙΦΕΡΕΙΑΚΗ ΕΝΟΤΗΤΑ ΑΧΑΪΑΣ



ΕΘΝΙΚΟ ΤΥΠΟΓΡΑΦΕΙΟ
 Για τεχνικούς λόγους στο σχεδιάγραμμα,
 από το ηλεκτρονικό αρχείο, έγινε
 σμίκρυνση κατά ποσοστό **39%**


ΚΛΙΜΑΚΑ 1:20 000


ΦΩΤΟΛΗΨΙΑ: 2015-2016

ΥΠΟΜΝΗΜΑ

ΕΚΤΑΣΕΙΣ ΠΟΥ ΔΕΝ ΔΙΕΠΟΝΤΑΙ ΑΠΟ ΤΙΣ ΔΙΑΤΑΞΕΙΣ
 ΤΗΣ ΔΑΣΙΚΗΣ ΝΟΜΟΘΕΣΙΑΣ








ΔΑΣΙΚΕΣ ΕΝΤΕΙΛΕΚΤΑΞΕΙΣ ΤΩΝ ΠΑΡ. 1,2,3,4 & 5
ΑΡΘΡΟΥ 3 Ν. 988/1979

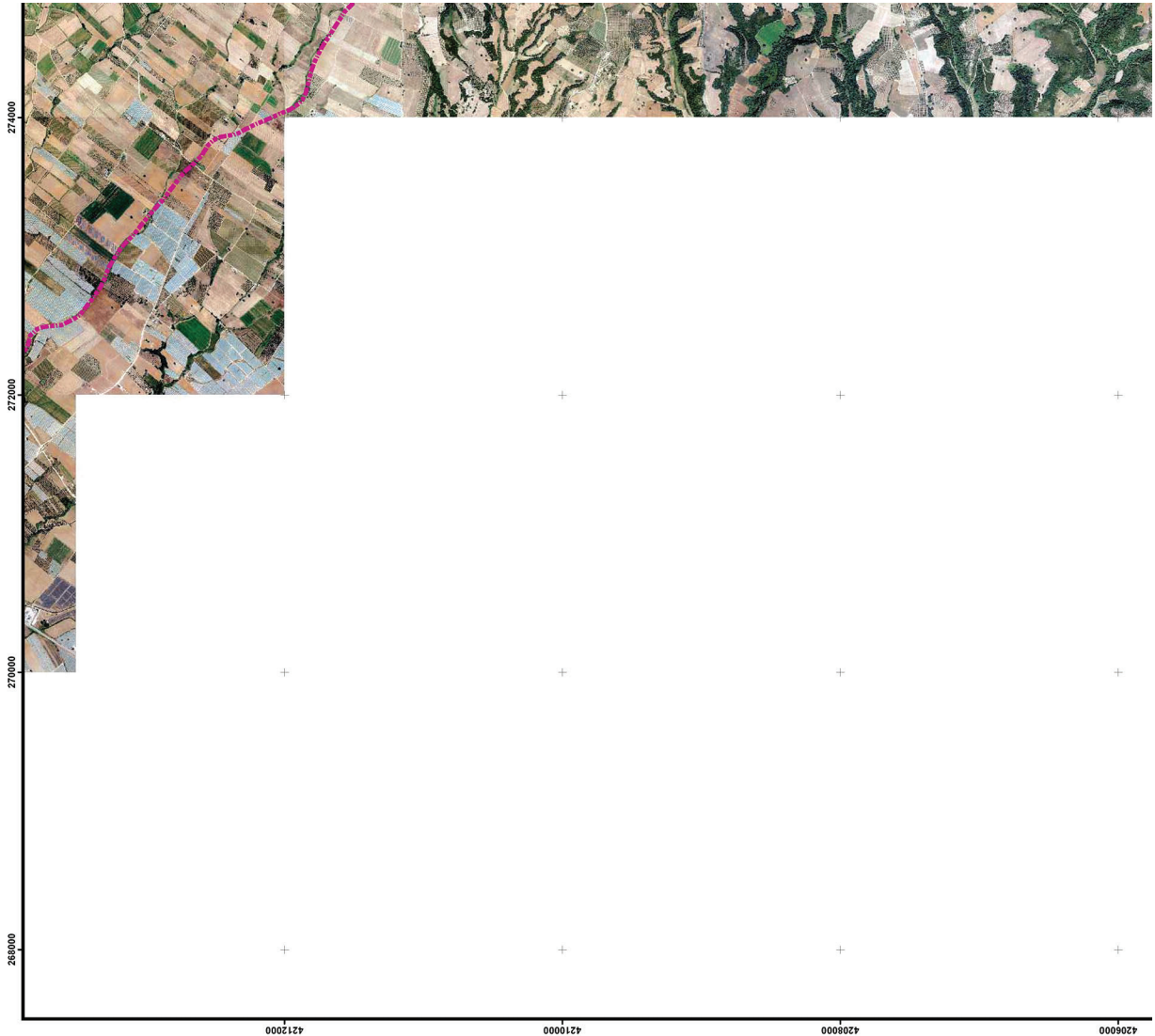
VASILEIOS PAPAETHANASIOU
18/05/2026 15:31

ΘΕΩΡΗΘΗΚΕ ΜΕ ΤΗΝ ΑΡΙΘ. 17337/17.5.2026 ΑΠΟΦΑΣΗ
ΤΗΣ ΔΙΕΥΘΥΝΣΗΣ ΔΑΣΩΝ ΑΧΑΪΑΣ (ΑΔΑ 91ΝΩ4653ΠΒ-Ο40)

ΠΡΟΣΕΡΓΑΤΑΙ
ΣΤΗΝ ΥΠ ΑΡΙΘΜ. 182553/18-5-2026 ΑΠΟΦΑΣΗ
Ο ΓΕΝΙΚΟΣ ΓΡΑΜΜΑΤΕΑΣ ΔΑΣΩΝ

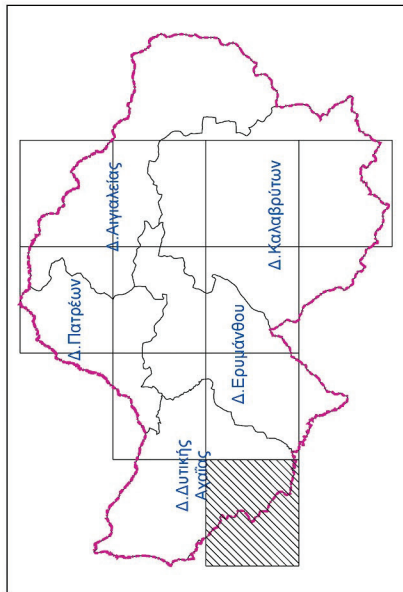
ΕΥΣΤΑΘΙΟΣ ΣΤΑΘΟΠΟΥΛΟΣ





ΥΠΟΥΡΓΕΙΟ ΠΕΡΙΒΑΛΛΟΝΤΟΣ ΚΑΙ ΕΝΕΡΓΕΙΑΣ
 ΓΕΝΙΚΗ ΓΡΑΜΜΑΤΕΙΑ ΔΑΣΩΝ
 ΕΠΙΘΕΩΡΗΣΗ ΕΦΑΡΜΟΓΗΣ ΔΑΣΙΚΗΣ ΠΟΛΙΤΙΚΗΣ
 ΠΕΛΟΠΟΝΝΗΣΟΥ, ΔΥΤΙΚΗΣ ΕΛΛΑΔΑΣ & ΙΟΝΙΟΥ
 ΔΙΕΥΘΥΝΣΗ ΔΑΣΩΝ ΑΧΑΪΑΣ
 ΤΜΗΜΑ ΔΑΣΙΚΩΝ ΧΑΡΤΟΓΡΑΦΗΣΕΩΝ

ΠΕΡΙΦΕΡΕΙΑΚΗ ΕΝΟΤΗΤΑ ΑΧΑΪΑΣ



ΕΘΝΙΚΟ ΤΥΠΟΓΡΑΦΕΙΟ
 Για τεχνικούς λόγους στο σχεδιάγραμμα,
 από το ηλεκτρονικό αρχείο, έγινε σμίκρυνση κατά ποσοστό **39%**

ΚΛΙΜΑΚΑ 1:20 000


ΦΩΤΟΛΗΨΙΑ: 2015-2016

ΥΠΟΜΝΗΜΑ

ΕΚΤΑΣΕΙΣ ΠΟΥ ΔΕΝ ΔΙΕΠΟΝΤΑΙ ΑΠΟ ΤΙΣ ΔΙΑΤΑΞΕΙΣ
 ΤΗΣ ΔΑΣΙΚΗΣ ΝΟΜΟΘΕΣΙΑΣ







2740000

2720000

2700000

2680000



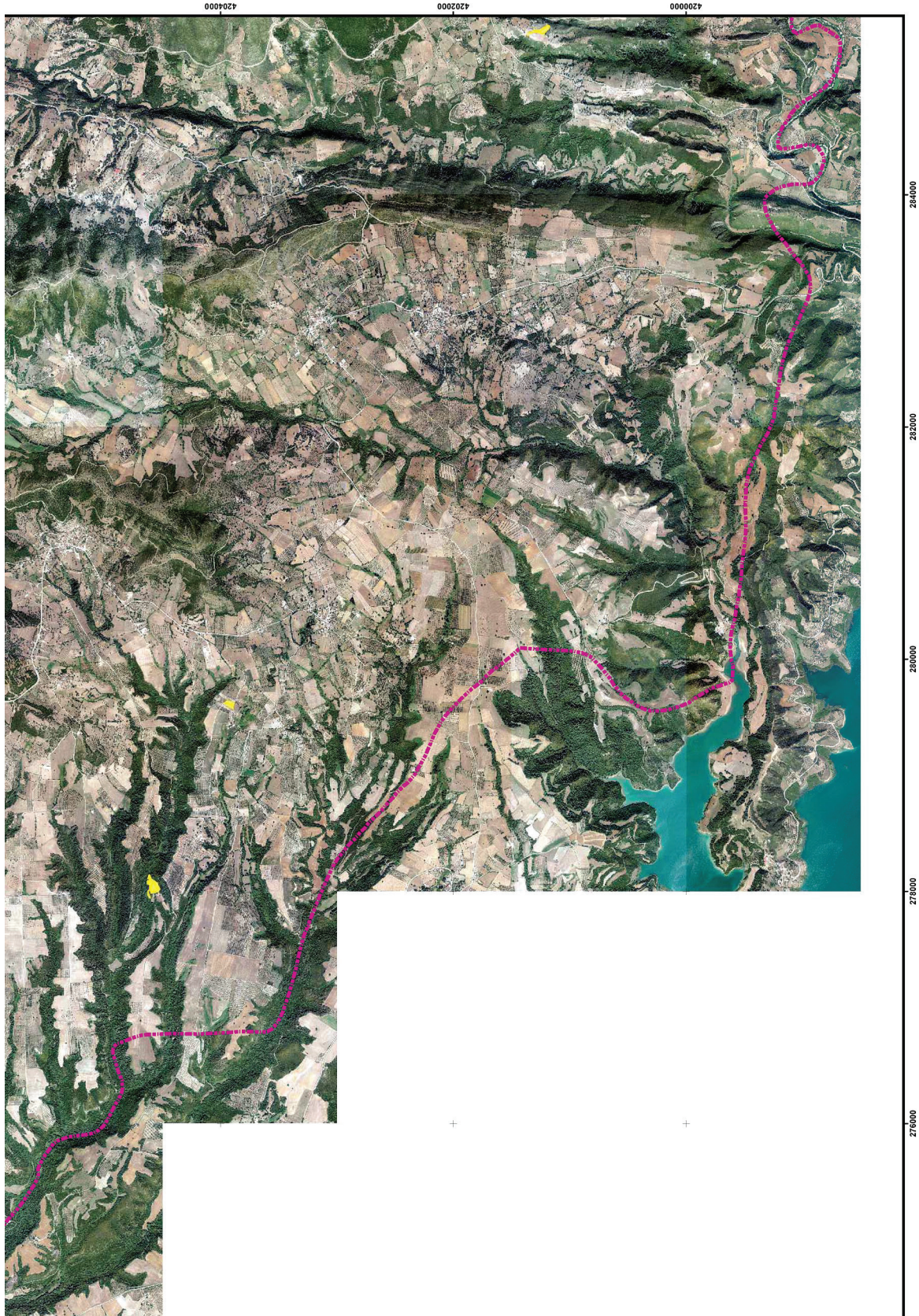

 ΔΑΣΙΚΕΣ ΕΝ ΓΕΝΕΙ ΕΚΤΑΣΕΙΣ ΤΩΝ ΠΑΡ. 1,2,3,4 & 5
 ΑΡΘΡΟΥ 3 Ν. 968/1979

VASILEIOS PARATHANASIOU
 18/05/2026 15:31

ΘΕΩΡΗΘΗΚΕ ΜΕ ΤΗΝ ΑΡΙΘ. 17337/4172-5-2026 ΑΠΟΦΑΣΗ
 ΤΗΣ ΔΙΕΥΘΥΝΣΗΣ ΔΑΣΩΝ ΑΧΑΪΑΣ (ΑΔΔΑ.919/94653/ΠΕ-Ο.40)

ΠΡΟΣΑΡΤΑΤΑΙ
 ΣΤΗΝ ΥΠ ΑΡΙΘΜ. 182553/18-5-2026 ΑΠΟΦΑΣΗ
 Ο ΓΕΝΙΚΟΣ ΓΡΑΜΜΑΤΕΑΣ ΔΑΣΩΝ

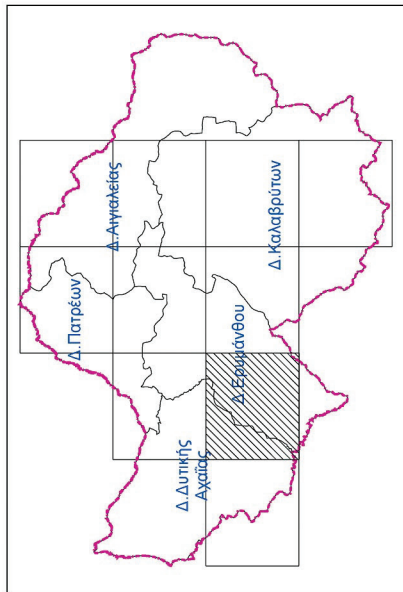
ΕΥΣΤΑΘΙΟΣ ΣΤΑΘΟΠΟΥΛΟΣ





ΥΠΟΥΡΓΕΙΟ ΠΕΡΙΒΑΛΛΟΝΤΟΣ ΚΑΙ ΕΝΕΡΓΕΙΑΣ
ΓΕΝΙΚΗ ΓΡΑΜΜΑΤΕΙΑ ΔΑΣΩΝ
ΕΠΙΘΕΩΡΗΣΗ ΕΦΑΡΜΟΓΗΣ ΔΑΣΙΚΗΣ ΠΟΛΙΤΙΚΗΣ
ΠΕΛΟΠΟΝΝΗΣΟΥ, ΔΥΤΙΚΗΣ ΕΛΛΑΔΑΣ & ΙΟΝΙΟΥ
ΔΙΕΥΘΥΝΣΗ ΔΑΣΩΝ ΑΧΑΪΑΣ
ΤΜΗΜΑ ΔΑΣΙΚΩΝ ΧΑΡΤΟΓΡΑΦΗΣΕΩΝ

ΠΕΡΙΦΕΡΕΙΑΚΗ ΕΝΟΤΗΤΑ ΑΧΑΪΑΣ



ΕΘΝΙΚΟ ΤΥΠΟΓΡΑΦΕΙΟ
Για τεχνικούς λόγους στο σχεδιάγραμμα,
από το ηλεκτρονικό αρχείο, έγινε
σμίκρυνση κατά ποσοστό **39%**

ΚΛΙΜΑΚΑ 1:20 000

ΦΩΤΟΛΗΨΙΑ: 2015-2016

ΥΠΟΜΝΗΜΑ

ΕΚΤΑΣΕΙΣ ΠΟΥ ΔΕΝ ΔΙΕΠΟΝΤΑΙ ΑΠΟ ΤΙΣ ΔΙΑΤΑΞΕΙΣ
ΤΗΣ ΔΑΣΙΚΗΣ ΝΟΜΟΘΕΣΙΑΣ







ΔΑΣΙΚΕΣ ΕΝ ΤΕΛΕΙ ΕΚΤΑΣΕΙΣ ΤΩΝ ΠΑΡ. 1,2,3,4 & 5
ΑΡΘΡΟΥ 3 Ν. 968/1979





VASILEIOS PARATHANASIOU
18/05/2026 15:31

ΘΕΩΡΗΘΗΚΕ ΜΕ ΤΗΝ ΑΡΙΘ. 173374172-5-2026 ΑΠΟΦΑΣΗ
ΤΗΣ ΔΙΕΥΘΥΝΣΗΣ ΔΑΣΩΝ ΑΧΑΪΑΣ (ΑΔΑ:91Ψ94653ΠΕ-Ο40)

ΠΡΟΣΔΕΥΟΜΕΝΗ
ΣΤΗΝ ΥΠ ΑΡΙΘΜ. 182553/18-5-2026 ΑΠΟΦΑΣΗ
Ο ΓΕΝΙΚΟΣ ΓΡΑΜΜΑΤΕΑΣ ΔΑΣΩΝ

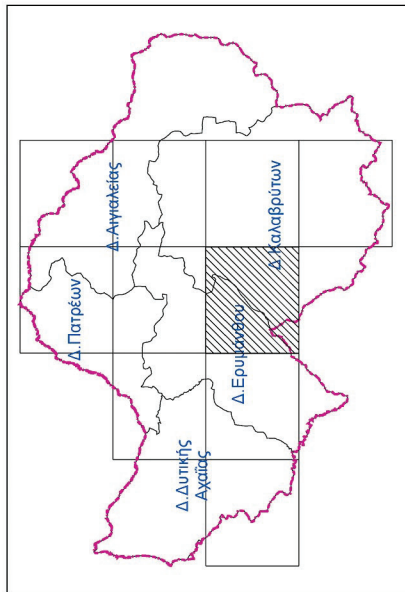
ΕΥΣΤΑΘΙΟΣ ΣΤΑΘΟΠΟΥΛΟΣ





ΥΠΟΥΡΓΕΙΟ ΠΕΡΙΒΑΛΛΟΝΤΟΣ ΚΑΙ ΕΝΕΡΓΕΙΑΣ
 ΓΕΝΙΚΗ ΓΡΑΜΜΑΤΕΙΑ ΔΑΣΩΝ
 ΕΠΙΘΕΩΡΗΣΗ ΕΦΑΡΜΟΓΗΣ ΔΑΣΙΚΗΣ ΠΟΛΙΤΙΚΗΣ
 ΠΕΛΟΠΟΝΝΗΣΟΥ, ΔΥΤΙΚΗΣ ΕΛΛΑΔΑΣ & ΙΟΝΙΟΥ
 ΔΙΕΥΘΥΝΣΗ ΔΑΣΩΝ ΑΧΑΪΑΣ
 ΤΜΗΜΑ ΔΑΣΙΚΩΝ ΧΑΡΤΟΓΡΑΦΗΣΕΩΝ

ΠΕΡΙΦΕΡΕΙΑΚΗ ΕΝΟΤΗΤΑ ΑΧΑΪΑΣ



ΕΘΝΙΚΟ ΤΥΠΟΓΡΑΦΕΙΟ
 Για τεχνικούς λόγους στο σχεδιάγραμμα,
 από το ηλεκτρονικό αρχείο, έγινε **39%**
 σμίκρυνση κατά ποσοστό

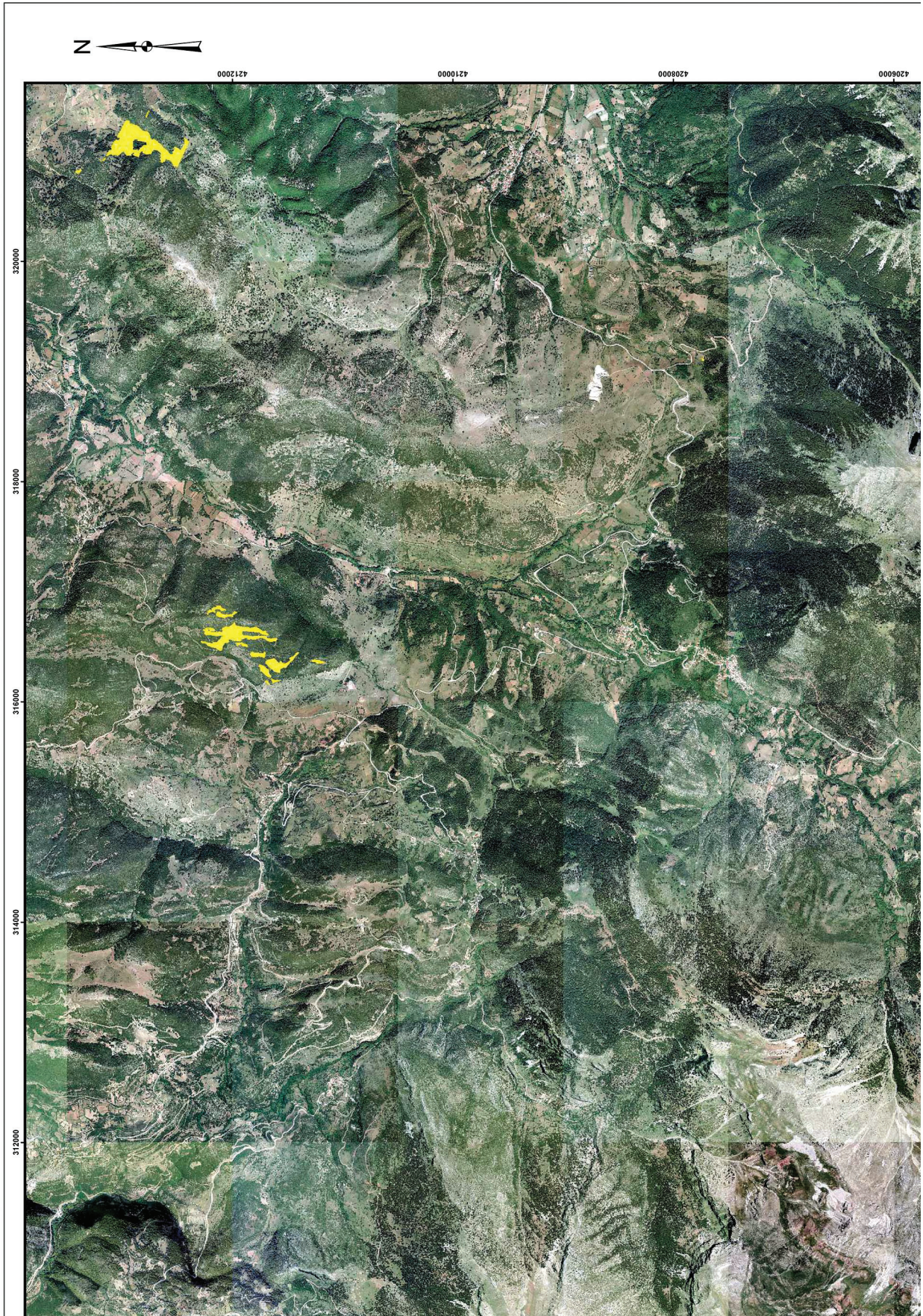
ΚΛΙΜΑΚΑ 1:20 000

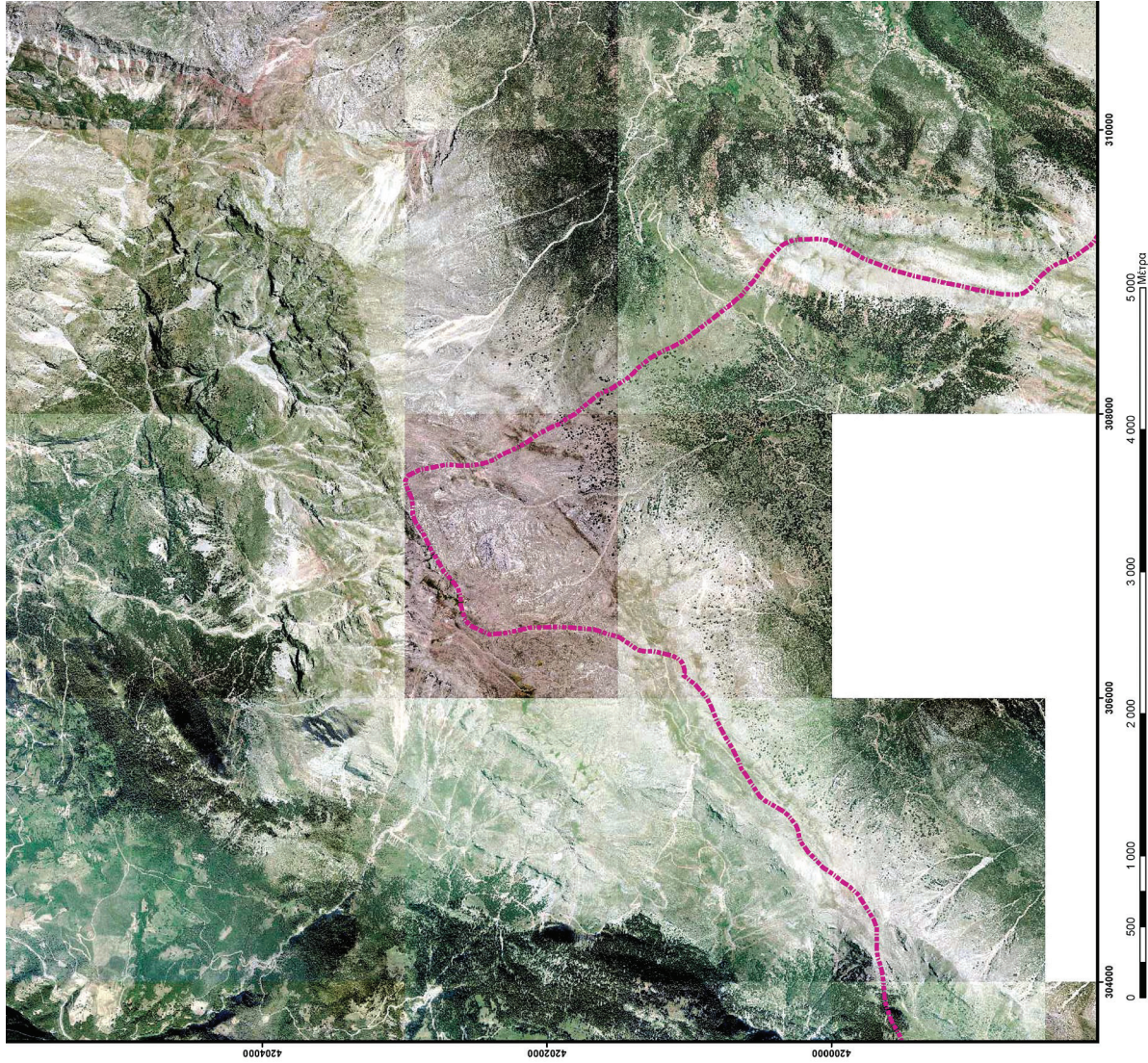
ΦΩΤΟΛΗΨΙΑ: 2015-2016

ΥΠΟΜΝΗΜΑ

ΕΚΤΑΣΕΙΣ ΠΟΥ ΔΕΝ ΔΙΕΠΟΝΤΑΙ ΑΠΟ ΤΙΣ ΔΙΑΤΑΞΕΙΣ
 ΤΗΣ ΔΑΣΙΚΗΣ ΝΟΜΟΘΕΣΙΑΣ








 ΔΑΣΙΚΕΣ ΕΝ ΓΕΝΕΙ ΕΚΤΑΣΕΙΣ ΤΩΝ ΠΑΡ. 1,2,3,4 & 5
 ΑΡΘΡΟΥ 3 Ν. 968/1979

VASILEIOS PARATHANASIOU
 18/05/2026 15:31

ΘΕΩΡΗΘΗΚΕ ΜΕ ΤΗΝ ΑΡΙΘ. 173374172-5-2026 ΑΠΟΦΑΣΗ
 ΤΗΣ ΔΙΕΥΘΥΝΣΗΣ ΔΑΣΩΝ ΑΧΑΪΑΣ (ΑΔΔ Α/Ν/934653ΠΕ-Ο.40)

ΠΡΟΣΑΡΤΑΤΑΙ
 ΣΤΗΝ ΥΠ ΑΡΙΘΜ. 182553/18-5-2026 ΑΠΟΦΑΣΗ
 Ο ΓΕΝΙΚΟΣ ΓΡΑΜΜΑΤΕΑΣ ΔΑΣΩΝ

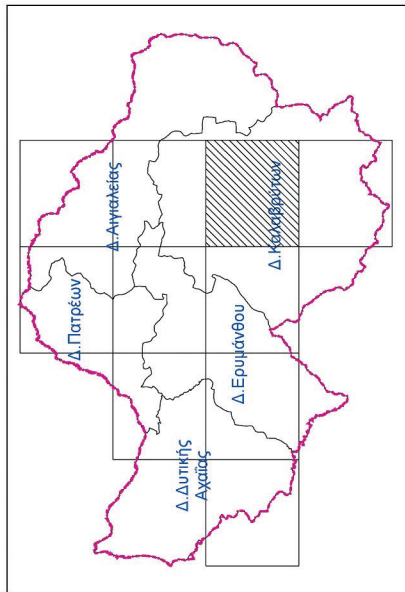
ΕΥΣΤΑΘΙΟΣ ΣΤΑΘΟΠΟΥΛΟΣ





ΥΠΟΥΡΓΕΙΟ ΠΕΡΙΒΑΛΛΟΝΤΟΣ ΚΑΙ ΕΝΕΡΓΕΙΑΣ
ΓΕΝΙΚΗ ΓΡΑΜΜΑΤΕΙΑ ΔΑΣΩΝ
ΕΠΙΘΕΩΡΗΣΗ ΕΦΑΡΜΟΓΗΣ ΔΑΣΙΚΗΣ ΠΟΛΙΤΙΚΗΣ
ΠΕΛΟΠΟΝΝΗΣΟΥ, ΔΥΤΙΚΗΣ ΕΛΛΑΔΑΣ & ΙΟΝΙΟΥ
ΔΙΕΥΘΥΝΣΗ ΔΑΣΩΝ ΑΧΑΪΑΣ
ΤΜΗΜΑ ΔΑΣΙΚΩΝ ΧΑΡΤΟΓΡΑΦΗΣΕΩΝ

ΠΕΡΙΦΕΡΕΙΑΚΗ ΕΝΟΤΗΤΑ ΑΧΑΪΑΣ



ΕΘΝΙΚΟ ΤΥΠΟΓΡΑΦΕΙΟ
Για τεχνικούς λόγους στο σχεδιάγραμμα,
από το ηλεκτρονικό αρχείο, έγινε
σμίκρυνση κατά ποσοστό **39%**


ΚΛΙΜΑΚΑ 1:20 000

ΦΩΤΟΛΗΨΙΑ: 2015-2016

ΥΠΟΜΝΗΜΑ

ΕΚΤΑΣΕΙΣ ΠΟΥ ΔΕΝ ΔΙΕΠΟΝΤΑΙ ΑΠΟ ΤΙΣ ΔΙΑΤΑΞΕΙΣ
ΤΗΣ ΔΑΣΙΚΗΣ ΝΟΜΟΘΕΣΙΑΣ







ΔΑΣΙΚΕΣ ΕΝ ΤΕΛΕΙ ΕΚΤΑΣΕΙΣ ΤΩΝ ΠΑΡ. 1,2,3,4 & 5
ΑΡΘΡΟΥ 3 Ν. 968/1979




VASILEIOS PARATHANASIOU
18/05/2026 15:31

ΘΕΩΡΗΘΗΚΕ ΜΕ ΤΗΝ ΑΡΙΘ. 173374172-5-2026 ΑΠΟΦΑΣΗ
ΤΗΣ ΔΙΕΥΘΥΝΣΗΣ ΔΑΣΩΝ ΑΧΑΪΑΣ (ΑΔΑ:91Ψ94653ΠΕ-Ο40)

ΠΡΟΣΑΡΤΑΤΑΙ
ΣΤΗΝ ΥΠ ΑΡΙΘΜ. 182553/18-5-2026 ΑΠΟΦΑΣΗ
Ο ΓΕΝΙΚΟΣ ΓΡΑΜΜΑΤΕΑΣ ΔΑΣΩΝ

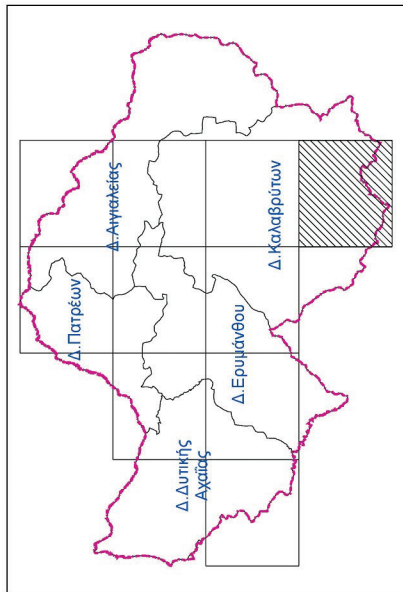
ΕΥΣΤΑΘΙΟΣ ΣΤΑΘΟΠΟΥΛΟΣ





ΥΠΟΥΡΓΕΙΟ ΠΕΡΙΒΑΛΛΟΝΤΟΣ ΚΑΙ ΕΝΕΡΓΕΙΑΣ
 ΓΕΝΙΚΗ ΓΡΑΜΜΑΤΕΙΑ ΔΑΣΩΝ
 ΕΠΙΘΕΩΡΗΣΗ ΕΦΑΡΜΟΓΗΣ ΔΑΣΙΚΗΣ ΠΟΛΙΤΙΚΗΣ
 ΠΕΛΟΠΟΝΝΗΣΟΥ, ΔΥΤΙΚΗΣ ΕΛΛΑΔΑΣ & ΙΟΝΙΟΥ
 ΔΙΕΥΘΥΝΣΗ ΔΑΣΩΝ ΑΧΑΪΑΣ
 ΤΜΗΜΑ ΔΑΣΙΚΩΝ ΧΑΡΤΟΓΡΑΦΗΣΕΩΝ

ΠΕΡΙΦΕΡΕΙΑΚΗ ΕΝΟΤΗΤΑ ΑΧΑΪΑΣ



ΕΘΝΙΚΟ ΤΥΠΟΓΡΑΦΕΙΟ
 Για τεχνικούς λόγους στο σχεδιάγραμμα,
 από το ηλεκτρονικό αρχείο, έγινε
 σμίκρυνση κατά ποσοστό **39%**


ΚΛΙΜΑΚΑ 1:20 000

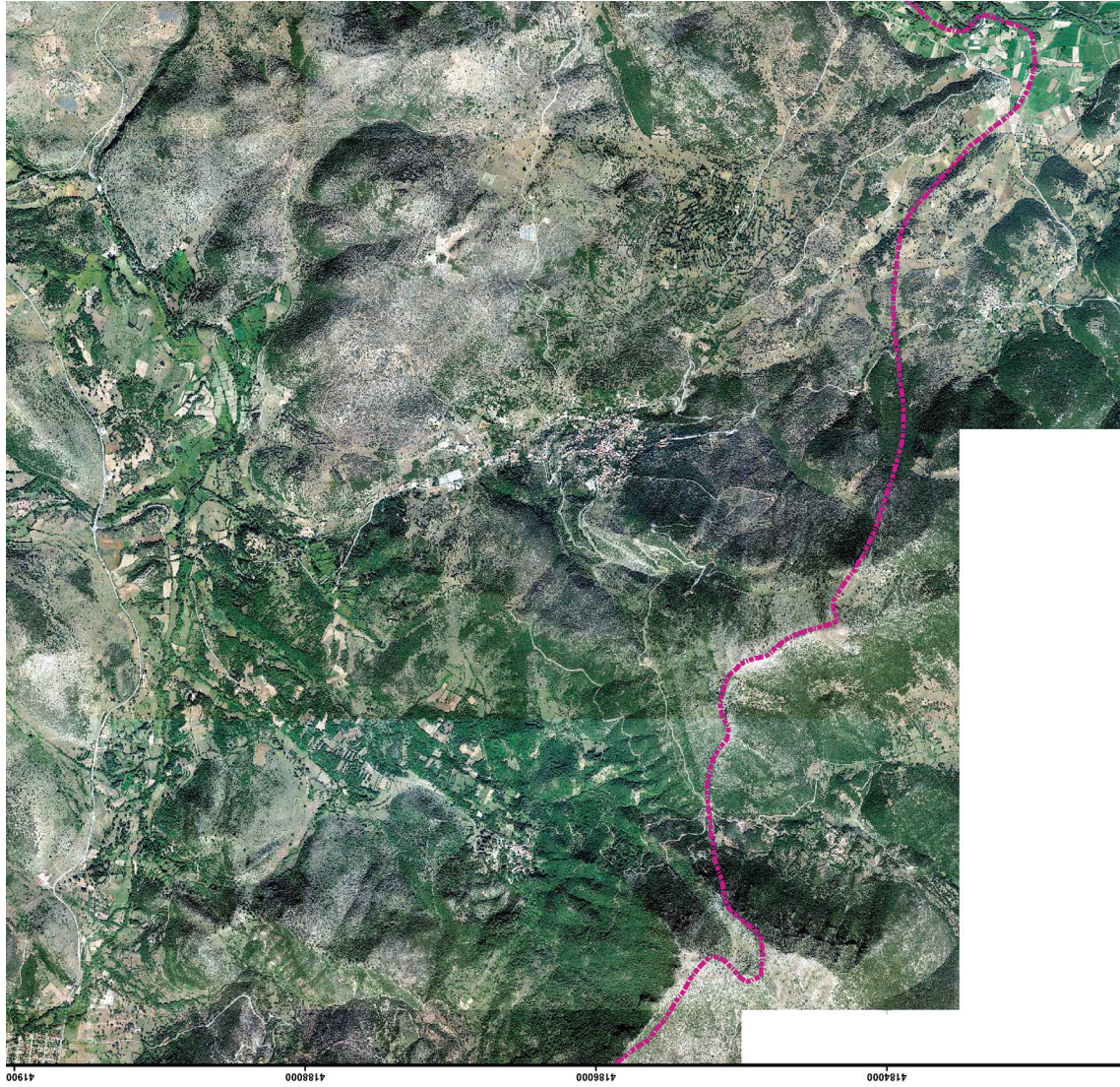
ΦΩΤΟΛΗΨΙΑ: 2015-2016

ΥΠΟΜΝΗΜΑ

ΕΚΤΑΣΕΙΣ ΠΟΥ ΔΕΝ ΔΙΕΠΟΝΤΑΙ ΑΠΟ ΤΙΣ ΔΙΑΤΑΞΕΙΣ
 ΤΗΣ ΔΑΣΙΚΗΣ ΝΟΜΟΘΕΣΙΑΣ







ΔΑΣΙΚΕΣ ΕΝ ΓΕΝΕΙ ΕΚΤΑΣΕΙΣ ΤΩΝ ΠΑΡ. 1,2,3,4 & 5
ΑΡΘΡΟΥ 3 Ν. 988/1979

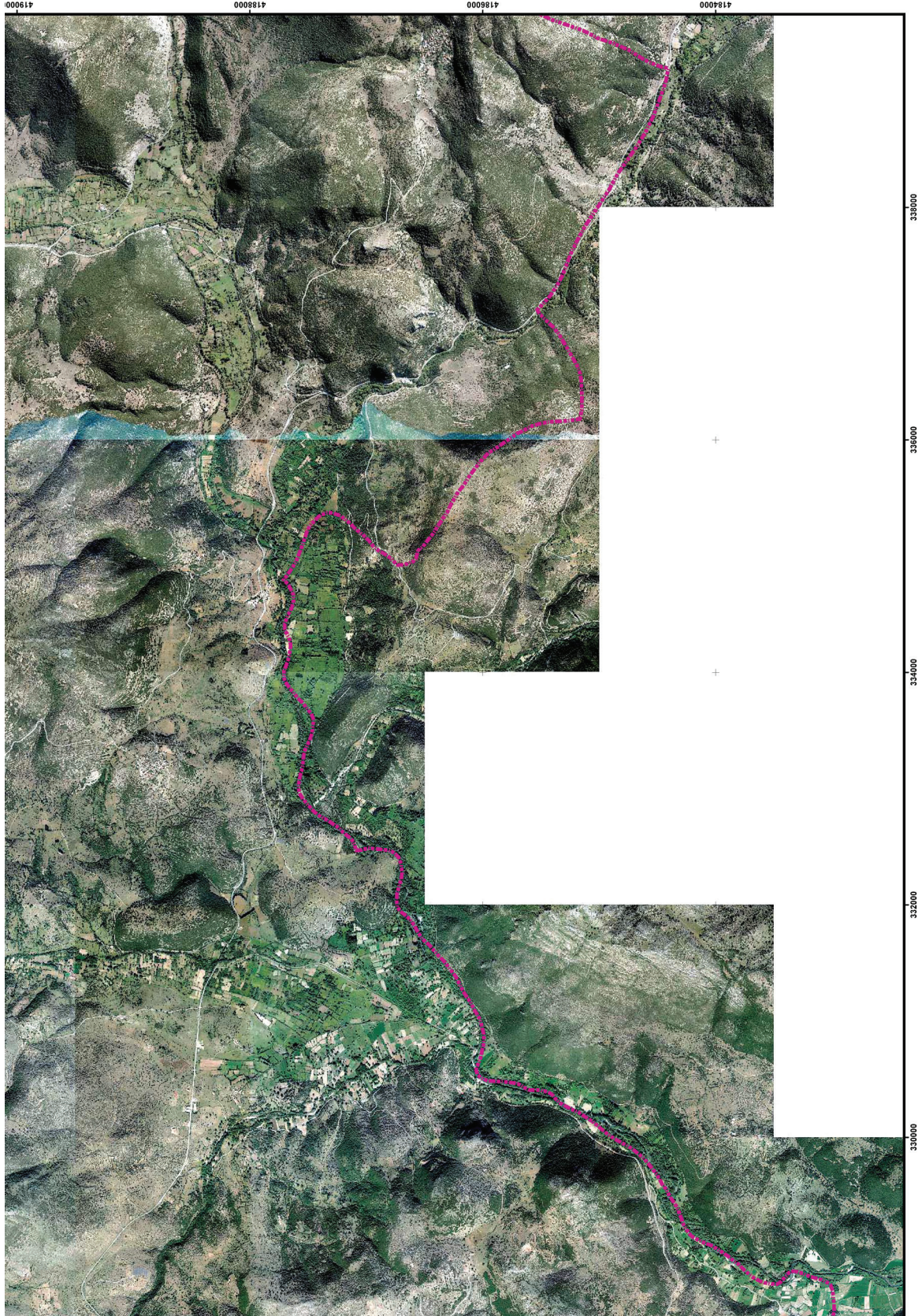


VASILEIOS PAPAETHANASIOU
18/05/2026 15:31

ΘΕΩΡΗΘΗΚΕ ΜΕ ΤΗΝ ΑΡΙΘ. 173374/17-5-2026 ΑΠΟΦΑΣΗ
ΤΗΣ ΔΙΕΥΘΥΝΣΗΣ ΔΑΣΩΝ ΑΧΑΪΑΣ (ΔΔΑ ΑΙΝ/34653ΠΕ-Ο40)

ΠΡΟΣΑΡΤΑΤΑΙ
ΣΤΗΝ ΥΠ ΑΡΙΘΜ. **182553/18-5-2026** ΑΠΟΦΑΣΗ
Ο ΓΕΝΙΚΟΣ ΓΡΑΜΜΑΤΕΑΣ ΔΑΣΩΝ


ΕΥΣΤΑΘΙΟΣ ΣΤΑΘΟΠΟΥΛΟΣ





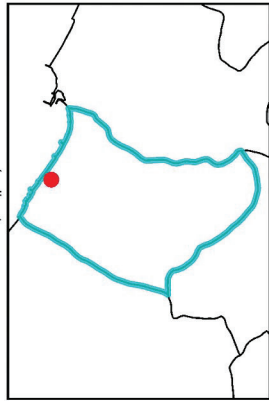
VASILEIOS PAPAETHANASIOU
18/05/2026 15:27

ΣΧΕΔΙΟ 1



ΥΠΟΥΡΓΕΙΟ ΠΕΡΙΒΑΛΛΟΝΤΟΣ ΚΑΙ ΕΝΕΡΓΕΙΑΣ
ΓΕΝΙΚΗ ΓΡΑΜΜΑΤΕΙΑ ΔΑΣΩΝ
ΕΠΙΘΕΩΡΗΣΗ ΕΦΑΡΜΟΓΗΣ ΔΑΣΙΚΗΣ ΠΟΛΙΤΙΚΗΣ
ΠΕΛΟΠΟΝΗΣΟΥ, ΔΥΤ. ΕΛΛΑΔΑΣ & ΙΟΝΙΟΥ
ΔΙΕΥΘΥΝΣΗ ΔΑΣΩΝ ΑΧΑΪΑΣ
ΤΜΗΜΑ ΔΑΣΙΚΩΝ ΧΑΡΤΟΓΡΑΦΗΣΕΩΝ

ΟΤΑ : ΝΙΦΟΡΑΪΚΩΝ, Δήμος: ΔΥΤΙΚΗΣ ΑΧΑΪΑΣ



ΦΩΤΟΛΗΨΙΑ 2015-2016

	ΥΠΟΜΗΜΑ
	ΑΝΑΜΟΡΦΩΣΗ
	ΚΥΡΩΜΕΝΟΣ ΔΑΣΙΚΟΣ ΧΑΡΤΗΣ Π.Ε. ΑΧΑΪΑΣ
	ΕΚΤΑΣΕΙΣ ΠΟΥ ΔΕΝ ΔΙΕΠΟΝΤΑΙ ΑΠΟ ΤΙΣ ΔΙΑΤΑΞΕΙΣ ΤΗΣ ΔΑΣΙΚΗΣ ΝΟΜΟΘΕΣΙΑΣ
	ΔΑΣΙΚΕΣ ΕΝ ΓΕΝΕΙ ΕΚΤΑΣΕΙΣ ΤΩΝ ΠΑΡ.1, 2, 3, 4 ΚΑΙ 5 ΑΡΘΡΟΥ 3 Ν.998/1979

ΑΝΑΜΟΡΦΩΣΗ ΛΟΓΩ ΕΚΚΛΟΘΕΙΣΑΣ ΔΙΟΙΚΗΤΙΚΗΣ ΠΡΑΞΗΣ ΤΡΙΤΟΥ ΦΟΡΕΑ (ΟΙΚΟΔΟΜΙΚΗ ΑΔΕΙΑ)

ΠΡΟΣΑΡΤΑΤΑ ΣΤΗΝ ΥΠ'ΑΡΙΘΜ. **182553/18-5-2026** ΑΠΟΦΑΣΗ

Ο ΓΕΝΙΚΟΣ ΓΡΑΜΜΑΤΕΑΣ ΔΑΣΩΝ

ΕΥΣΤΑΘΙΟΣ ΣΤΑΘΟΠΟΥΛΟΣ

Α/Α	ΕΜΒΑΔΟΝ (Τ.Μ.)	ΣΥΝΤΕΤΑΓΜΕΝΕΣ ΚΟΡΥΦΕΣ ΠΟΛΥΓΩΝΟΥ (ΕΓΣΛ 87)	ΑΝΑΜΟΡΦΩΣΗ - ΝΕΑ ΚΑΤΗΓΟΡΙΑ ΜΟΡΦΗΣ / ΚΑΛΥΨΗΣ ΔΑΣΙΚΟΥ ΧΑΡΤΗ (NEW ΚΑΤΗΓΟΡΙΑ)
1	1.423,96	X=282840.38 Y=4225983.84 X=282823.33 Y=4225954.40 X=282808.29 Y=4225944.42 X=282808.03 Y=4225944.22 X=282807.79 Y=4225943.98 X=282807.59 Y=4225943.72 X=282768.17 Y=4225969.66 X=282771.69 Y=4225974.12 X=282772.24 Y=4225974.36 X=282776.33 Y=4225974.54 X=282783.26 Y=4225973.07 X=282790.18 Y=4225971.44 X=282793.20 Y=4225971.01 X=282797.22 Y=4225971.23 X=282800.10 Y=4225971.84 X=282802.64 Y=4225973.41 X=282810.92 Y=4225979.30 X=282813.59 Y=4225980.83 X=282817.09 Y=4225982.44 X=282819.92 Y=4225983.67 X=282823.57 Y=4225984.81 X=282826.57 Y=4225985.43 X=282830.38 Y=4225985.01 X=282833.44 Y=4225985.99 X=282837.33 Y=4225985.09 X=282839.58 Y=4225984.17	από ΧΑ σε ΑΑ.28

ΕΘΝΙΚΟ ΤΥΠΟΓΡΑΦΕΙΟ
Για τεχνικούς λόγους στο σχεδιάγραμμα, από το ηλεκτρονικό αρχείο, έγινε σμίκρυνση κατά ποσοστό **82%**





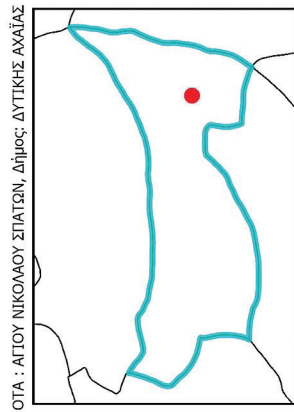
VASILEIOS PAPAETHANASIOU
18/05/2026 15:27

ΣΧΕΔΙΟ 2

A/A	ΕΜΒΛΩΝ (τ.μ.)	ΣΥΝΤΕΤΑΓΜΕΝΕΣ ΚΟΡΥΦΩΝ ΠΟΛΥΓΩΝΟΥ (ΕΓ.Σ.Α. 87)	ΑΝΑΜΟΡΦΩΣΗ - ΝΕΑ ΚΑΤΗΓΟΡΙΑ ΜΟΡΦΗΣ/ΚΑΛΩΝΗΣ ΔΑΣΙΚΟΥ ΧΑΡΤΗ (NEW CATEGORY)
1	1.250,30	X=282281.53 Y=4208737.28 X=282278.35 Y=4208748.78 X=282277.08 Y=4208750.76 X=282276.64 Y=4208751.25 X=282267.08 Y=4208739.87 X=282261.14 Y=4208736.95 X=282256.35 Y=4208732.35 X=282246.62 Y=4208718.18 X=282238.17 Y=4208712.99 X=282226.89 Y=4208710.79 X=282275.37 Y=4208707.39 X=282278.34 Y=4208701.45 X=282276.64 Y=4208692.95 X=282275.37 Y=4208686.16 X=282278.76 Y=4208681.49 X=282283.27 Y=4208676.27 X=282290.21 Y=4208680.16 X=282286.33 Y=4208699.85 X=282285.17 Y=4208708.27	από ΔΑ σε ΑΑ.28
2	99,92	X=282224.37 Y=4208689.98 X=282222.04 Y=4208694.25 X=282214.20 Y=4208687.51 X=282219.80 Y=4208676.10 X=282220.97 Y=4208676.82 X=282223.10 Y=4208682.76	από ΔΑ σε ΑΑ.28



ΥΠΟΥΡΓΕΙΟ ΠΕΡΙΒΑΛΛΟΝΤΟΣ ΚΑΙ ΕΝΕΡΓΕΙΑΣ
ΓΕΝΙΚΗ ΓΡΑΜΜΑΤΕΙΑ ΔΑΣΩΝ
ΕΠΙΘΕΩΡΗΣΗ ΕΦΑΡΜΟΓΗΣ ΔΑΣΙΚΗΣ ΠΟΛΙΤΙΚΗΣ
ΠΕΛΟΠΟΝΝΗΣΟΥ, ΔΥΤ. ΕΛΛΑΔΑΣ & ΙΟΝΙΟΥ
ΔΙΕΥΘΥΝΣΗ ΔΑΣΩΝ ΑΧΑΪΑΣ
ΤΜΗΜΑ ΔΑΣΙΚΩΝ ΧΑΡΤΟΓΡΑΦΗΣΕΩΝ



ΥΠΟΜΗΝΗΜΑ

- ΑΝΑΜΟΡΦΩΣΗ ΚΥΡΩΜΕΝΟΣ ΔΑΣΙΚΟΣ ΧΑΡΤΗΣ Π.Ε. ΑΧΑΪΑΣ
- ΕΚΤΑΣΕΙΣ ΠΟΥ ΔΕΝ ΔΙΕΠΟΝΤΑΙ ΑΠΟ ΤΙΣ ΔΙΑΤΑΞΕΙΣ ΤΗΣ ΔΑΣΙΚΗΣ ΝΟΜΟΘΕΣΙΑΣ
- ΔΑΣΙΚΕΣ ΕΝ ΓΕΝΕΙ ΕΚΤΑΣΕΙΣ ΤΩΝ ΠΑΡ.1, 2, 3, 4 ΚΑΙ 5 ΑΡΘΡΟΥ 3 Ν.998/1979

ΑΝΑΜΟΡΦΩΣΗ ΛΟΓΩ ΕΚΔΟΣΕΙΣ ΔΙΟΙΚΗΤΙΚΗΣ ΠΡΑΞΗΣ ΤΡΙΤΟΥ ΦΟΡΕΑ (ΟΙΚΟΔΟΜΙΚΗ ΑΔΕΙΑ)

ΠΡΟΣΑΡΤΑΤΑ ΣΤΗΝ ΥΠ'ΑΡΙΘΜ. **182553/18-5-2026** ΑΠΟΦΑΣΗ

Ο ΓΕΝΙΚΟΣ ΓΡΑΜΜΑΤΕΑΣ ΔΑΣΩΝ

ΕΥΣΤΑΘΙΟΣ ΣΤΑΘΟΠΟΥΛΟΣ

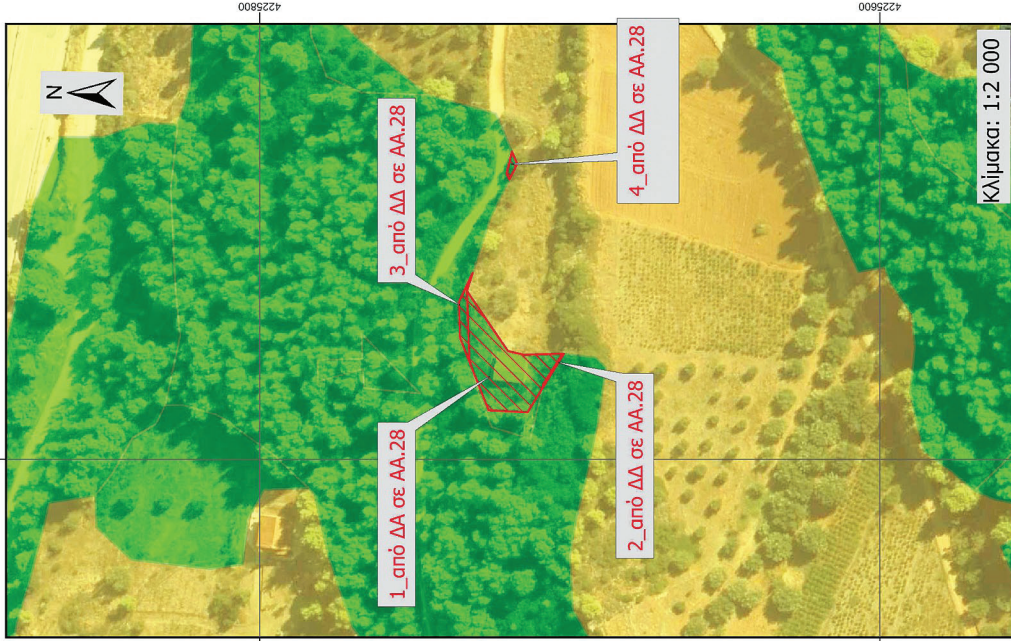
ΕΘΝΙΚΟ ΤΥΠΟΓΡΑΦΕΙΟ
Για τεχνικούς λόγους στο σχεδιάγραμμα, από το ηλεκτρονικό αρχείο, έγινε σμίκρυνση κατά ποσοστό **82%**





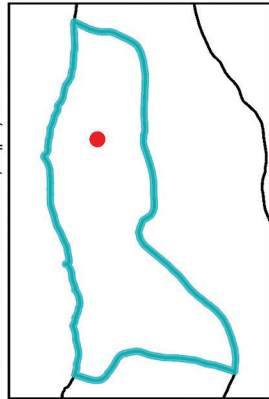
VASILEIOS PAPAETHANASIOU
18/05/2026 15:27

ΣΧΕΔΙΟ 3



ΥΠΟΥΡΓΕΙΟ ΠΕΡΙΒΑΛΛΟΝΤΟΣ ΚΑΙ ΕΝΕΡΓΕΙΑΣ
ΓΕΝΙΚΗ ΓΡΑΜΜΑΤΕΙΑ ΔΑΣΩΝ
ΕΠΙΘΕΩΡΗΣΗ ΕΦΑΡΜΟΓΗΣ ΔΑΣΙΚΗΣ ΠΟΛΙΤΙΚΗΣ
ΠΕΛΟΠΟΝΝΗΣΟΥ, ΔΥΤ. ΕΛΛΑΔΑΣ & ΙΟΝΙΟΥ
ΔΙΕΥΘΥΝΣΗ ΔΑΣΩΝ ΑΧΑΪΑΣ
ΤΜΗΜΑ ΔΑΣΙΚΩΝ ΧΑΡΤΟΓΡΑΦΗΣΕΩΝ

ΟΤΑ : ΠΑΡΑΛΙΑΣ ΠΛΑΤΑΝΟΥ, Δήμος: ΑΙΓΙΝΑΙΩΣ



ΦΩΤΟΛΗΨΙΑ 2015-2016

ΥΠΟΜΗΜΑ

- ΑΝΑΜΟΡΦΩΣΗ ΚΥΡΩΜΕΝΟΣ ΔΑΣΙΚΟΣ ΧΑΡΤΗΣ Π.Ε. ΑΧΑΪΑΣ
- ΕΚΤΑΣΕΙΣ ΠΟΥ ΔΕΝ ΔΙΕΠΟΝΤΑΙ ΑΠΟ ΤΙΣ ΔΙΑΤΑΞΕΙΣ ΤΗΣ ΔΑΣΙΚΗΣ ΝΟΜΟΘΕΣΙΑΣ
- ΔΑΣΙΚΕΣ ΕΝ ΓΕΝΕΙ ΕΚΤΑΣΕΙΣ ΤΩΝ ΠΑΡ. 1, 2, 3, 4 ΚΑΙ 5 ΑΡΘΡΟΥ 3 Ν.998/1979

ΑΝΑΜΟΡΦΩΣΗ ΛΟΓΩ ΕΚΔΟΘΕΙΣΑΣ ΔΙΟΙΚΗΤΙΚΗΣ ΠΡΑΞΗΣ ΤΡΙΤΟΥ ΦΟΡΕΑ (ΟΙΚΟΔΟΜΙΚΗ ΑΔΕΙΑ)

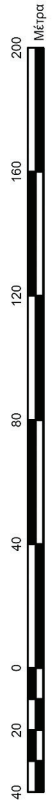
ΠΡΟΣΑΡΤΑΤΑ ΣΤΗΝ ΥΠΑΡΧΟΜ. **182553/18-5-2026**
ΑΠΟΦΑΣΗ

Ο ΓΕΝΙΚΟΣ ΓΡΑΜΜΑΤΕΑΣ ΔΑΣΩΝ

ΕΥΣΤΑΘΙΟΣ ΣΤΑΘΟΠΟΥΛΟΣ

Α/Α	ΕΜΒΛΑΔΟΝ (Τ.Μ.)	ΣΥΝΤΕΤΛΜΕΝΕΣ ΚΟΡΥΦΩΝ ΠΟΛΥΓΩΝΟΥ(ΥΕΤΑ 87)	ΑΝΑΜΟΡΦΩΣΗ - ΝΕΑ ΚΑΤΗΓΟΡΙΑ ΜΟΡΦΗΣ / ΚΑΛΥΨΗΣ ΔΑΣΙΚΟΥ ΧΑΡΤΗ (NEW KATHGORIX)
1	532,94	X=350654.35 Y=4225733.21 X=350632.14 Y=4225732.35 X=350630.00 Y=4225731.76 X=350615.91 Y=4225726.21 X=350615.26 Y=4225713.63 X=350623.02 Y=4225708.82 X=350624.38 Y=4225708.50 X=350634.16 Y=4225702.41 X=350634.04 Y=4225706.12 X=350633.77 Y=4225714.78 X=350635.00 Y=4225720.00	από ΔΑ σε ΑΑ.28
2	5,28	X=350634.16 Y=4225702.41 X=350634.11 Y=4225701.95 X=350623.02 Y=4225708.82 X=350624.38 Y=4225708.50 X=350634.16 Y=4225702.41	από ΔΔ σε ΑΑ.28
3	51,56	X=350660.19 Y=4225731.33 X=350650.85 Y=4225735.75 X=350639.36 Y=4225735.44 X=350630.00 Y=4225731.76 X=350632.14 Y=4225732.35 X=350654.35 Y=4225733.21	από ΔΔ σε ΑΑ.28
4	13,79	X=350695.34 Y=4225716.99 X=350699.32 Y=4225718.67 X=350692.24 Y=4225720.35 X=350690.35 Y=4225719.48	από ΔΔ σε ΑΑ.28

ΕΘΝΙΚΟ ΤΥΠΟΓΡΑΦΕΙΟ
Για τεχνικούς λόγους στο σχεδιάγραμμα, από το ηλεκτρονικό αρχείο, έγινε σμίκρυνση κατά ποσοστό **82%**

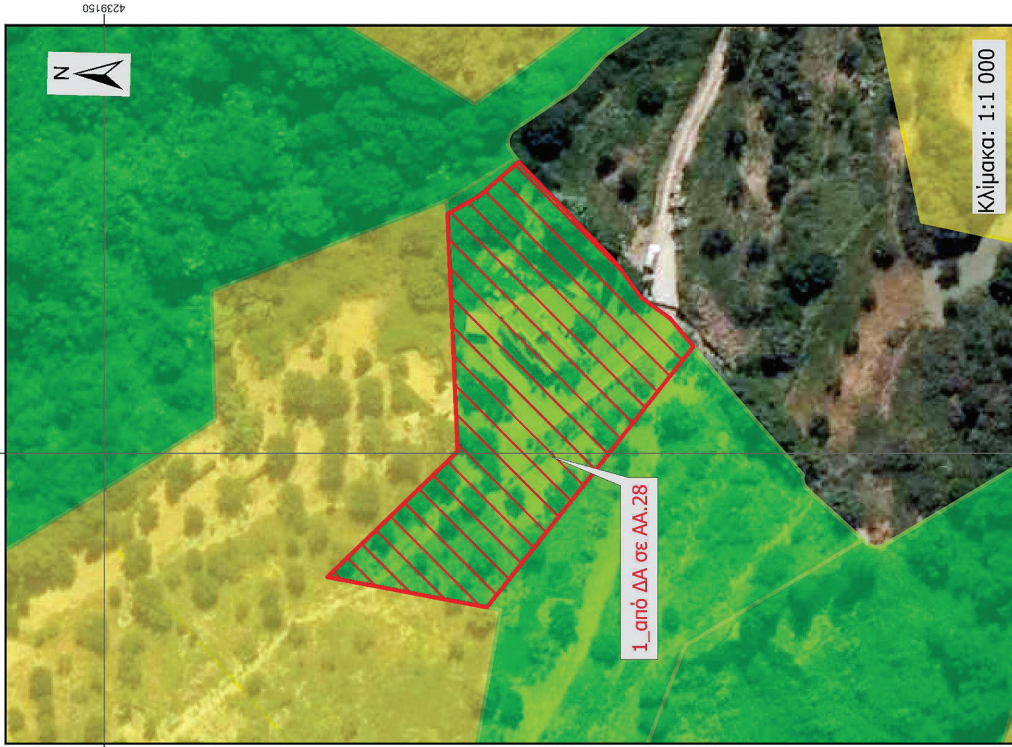




VASILEIOS PAPAATHANASIOU
18/05/2026 15:27

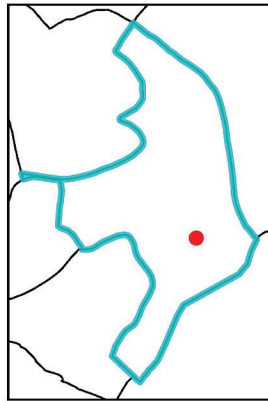
ΣΧΕΔΙΟ 4

Α/Α	ΕΜΒΑΔΟΝ (Τ.Μ.)	ΣΥΝΤΗΡΗΜΕΝΕΣ ΚΟΡΦΙΔΙΟΝ ΠΟΛΥΓΩΝΩΝ (Ε.Γ.Α. 87)	ΑΝΑΜΟΡΦΩΣΗ - ΝΕΑ ΚΑΤΗΓΟΡΙΑ ΜΟΡΦΗΣ/ΚΑΝΥΡΕ ΔΑΣΙΚΟΥ ΧΑΡΤΗ (NEW KATHGORIK)
1	1.857,54	X=307200,29 Y=4239092,98 X=307238,58 Y=4239094,62 X=307241,50 Y=4239089,47 X=307246,99 Y=4239083,09 X=307246,64 Y=4239082,81 X=307246,58 Y=4239082,76 X=307246,45 Y=4239082,64 X=307235,06 Y=4239071,62 X=307234,95 Y=4239071,51 X=307231,95 Y=4239068,61 X=307229,99 Y=4239066,83 X=307225,39 Y=4239063,58 X=307225,07 Y=4239063,31 X=307224,81 Y=4239063,00 X=307221,76 Y=4239058,73 X=307217,18 Y=4239054,95 X=307175,16 Y=4239088,26 X=307180,05 Y=4239113,99	από ΔΑ σε ΑΑ,28



ΥΠΟΥΡΓΕΙΟ ΠΕΡΙΒΑΛΛΟΝΤΟΣ ΚΑΙ ΕΝΕΡΓΕΙΑΣ
ΓΕΝΙΚΗ ΓΡΑΜΜΑΤΕΙΑ ΔΑΣΩΝ
ΕΠΙΘΕΩΡΗΣΗ ΕΦΑΡΜΟΓΗΣ ΔΑΣΙΚΗΣ ΠΟΛΙΤΙΚΗΣ
ΠΕΛΟΠΟΝΝΗΣΟΥ, ΔΥΤ. ΕΛΛΑΔΑΣ & ΙΟΝΙΟΥ
ΔΙΕΥΘΥΝΣΗ ΔΑΣΩΝ ΑΧΑΪΑΣ
ΤΜΗΜΑ ΔΑΣΙΚΩΝ ΧΑΡΤΟΓΡΑΦΗΣΕΩΝ

ΟΤΑ : ΚΑΤΩ ΚΑΣΤΡΙΤΣΙΟΥ, Δήμος: ΠΑΤΡΕΩΝ



ΦΩΤΟΛΗΨΙΑ 2015-2016

ΥΠΟΜΗΝΗΜΑ

- ΑΝΑΜΟΡΦΩΣΗ
- ΚΥΡΩΜΕΝΟΣ ΔΑΣΙΚΟΣ ΧΑΡΤΗΣ Π.Ε. ΑΧΑΪΑΣ
- ΕΚΤΑΣΕΙΣ ΠΟΥ ΔΕΝ ΔΙΕΠΟΝΤΑΙ ΑΠΟ ΤΙΣ ΔΙΑΤΑΞΕΙΣ ΤΗΣ ΔΑΣΙΚΗΣ ΝΟΜΟΘΕΣΙΑΣ
- ΔΑΣΙΚΕΣ ΕΝ ΓΕΝΕΙ ΕΚΤΑΣΕΙΣ ΤΩΝ ΠΑΡ.1, 2, 3, 4 ΚΑΙ 5 ΑΡΘΡΟΥ 3 Ν.998/1979

ΑΝΑΜΟΡΦΩΣΗ ΛΟΓΩ ΕΚΛΟΦΕΙΣΑΣ ΔΙΟΙΚΗΤΙΚΗΣ ΠΡΑΞΗΣ ΤΡΙΤΟΥ ΦΟΡΕΑ (ΟΙΚΟΔΟΜΙΚΗ ΑΔΕΙΑ)

ΠΡΟΣΑΡΤΑΤΑ ΣΤΗΝ ΥΠΑΡΤΩΜ. **182553/18-5-2026**
ΑΠΟΦΑΣΗ

Ο ΓΕΝΙΚΟΣ ΓΡΑΜΜΑΤΕΑΣ ΔΑΣΩΝ

ΕΥΣΤΑΘΙΟΣ ΣΤΑΘΟΠΟΥΛΟΣ

ΕΘΝΙΚΟ ΤΥΠΟΓΡΑΦΕΙΟ
Για τεχνικούς λόγους στο σχεδιάγραμμα,
από το ηλεκτρονικό αρχείο, έγινε
σμίκρυνση κατά ποσοστό **82%**

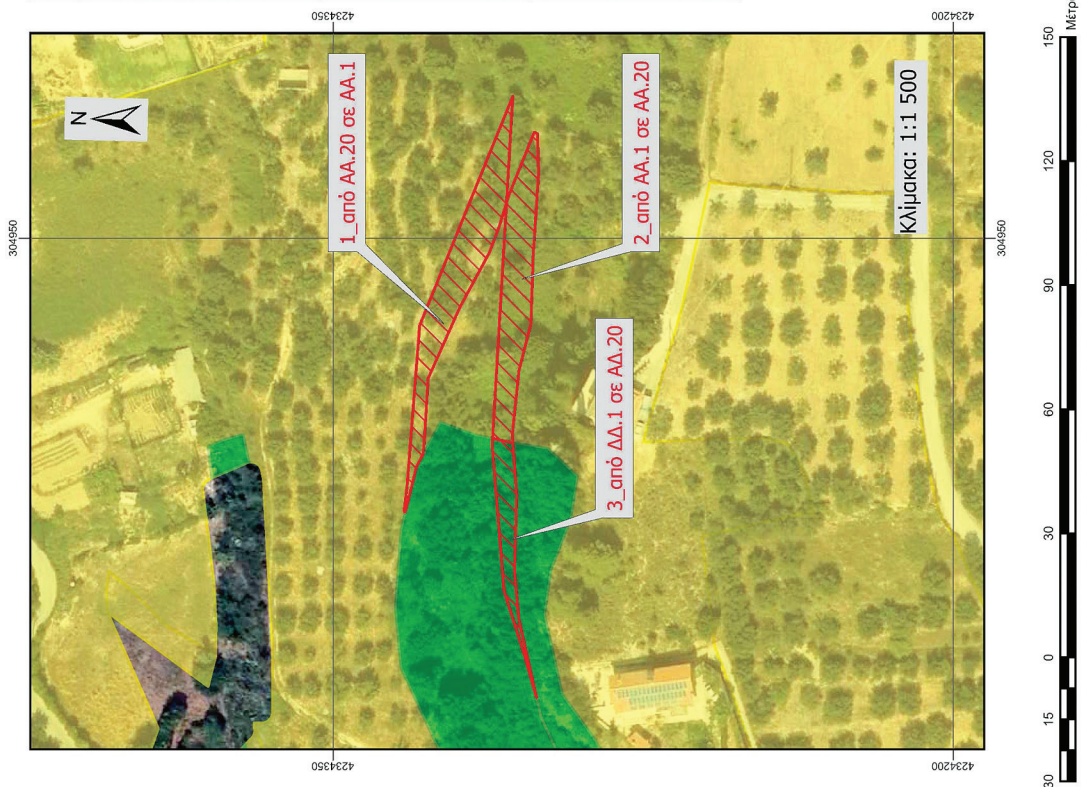




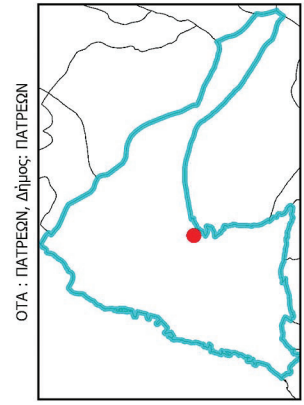
VASILEIOS PAPAΘANASIOU
18/05/2026 15:27

ΣΧΕΔΙΟ 5

Α/Α	ΕΜΒΛΑΘΟΝ ΠΛΩΓΟΝΟΥ (Γ.Μ.Α.)	ΣΥΝΤΕΤΑΓΜΕΝΕΣ ΚΟΡΥΦΩΝ ΠΛΩΓΟΝΟΥ (ΕΠΛΑ 87)	ΝΕΑ ΚΑΤΗΓΟΡΙΑ ΜΟΡΦΗΣ/ΚΑΛΥΨΗΣ ΔΑΣΙΟΥ ΧΑΡΤΗ (NEW KATHEGORIA)
1	528,03	X=304883,78 Y=4234332,49	στού ΑΑ-20 σε ΑΑ-1
		X=304883,88 Y=4234332,79	
		X=304880,36 Y=4234332,04	
		X=304897,60 Y=4234331,47	
		X=304814,83 Y=4234350,12	
		X=304828,89 Y=4234329,02	
		X=304864,34 Y=4234306,46	
		X=304958,54 Y=4234308,01	
		X=304952,86 Y=4234309,77	
		X=304946,51 Y=4234317,15	
		X=304933,28 Y=4234319,29	
2	447,57	X=304902,85 Y=4234327,76	στού ΑΑ-1 σε ΑΑ-20
		X=304897,82 Y=4234328,15	
		X=304894,81 Y=4234329,77	
		X=304900,56 Y=4234306,45	
		X=304902,59 Y=4234306,59	
		X=304917,93 Y=4234305,01	
		X=304929,31 Y=4234302,10	
		X=304945,45 Y=4234301,57	
		X=304965,56 Y=4234300,24	
		X=304975,29 Y=4234300,51	
		X=304975,61 Y=4234301,30	
3	178,44	X=304960,53 Y=4234307,39	στού ΔΔ-1 σε ΑΔ-20
		X=304958,54 Y=4234308,01	
		X=304956,03 Y=4234308,15	
		X=304901,57 Y=4234311,37	
		X=304900,77 Y=4234307,71	
		X=304838,90 Y=4234300,74	
		X=304849,40 Y=4234303,71	
		X=304864,74 Y=4234308,58	
		X=304875,95 Y=4234309,50	
		X=304880,55 Y=4234309,88	
		X=304899,98 Y=4234311,47	



ΥΠΟΥΡΓΕΙΟ ΠΕΡΙΒΑΛΛΟΝΤΟΣ ΚΑΙ ΕΝΕΡΓΕΙΑΣ
ΓΕΝΙΚΗ ΓΡΑΜΜΑΤΕΙΑ ΔΑΣΩΝ
ΕΠΙΘΕΩΡΗΣΗ ΕΦΑΡΜΟΓΗΣ ΔΑΣΙΚΗΣ ΠΟΛΙΤΙΚΗΣ
ΠΕΛΟΠΟΝΝΗΣΟΥ, ΔΥΤ.ΕΛΛΑΔΑΣ & ΙΟΝΙΟΥ
ΔΙΕΥΘΥΝΣΗ ΔΑΣΩΝ ΑΧΑΪΑΣ
ΤΜΗΜΑ ΔΑΣΙΚΩΝ ΧΑΡΤΟΓΡΑΦΗΣΕΩΝ



ΥΠΟΜΝΗΜΑ

ΑΝΑΜΟΡΦΩΣΗ
ΚΥΡΩΜΕΝΟΣ ΔΑΣΙΚΟΣ ΧΑΡΤΗΣ Π.Ε. ΑΧΑΪΑΣ

ΕΚΤΑΣΕΙΣ ΠΟΥ ΔΕΝ ΔΙΕΠΟΝΤΑΙ ΑΠΟ ΤΙΣ ΔΙΑΤΑΞΕΙΣ ΤΗΣ ΔΑΣΙΚΗΣ ΝΟΜΟΘΕΣΙΑΣ

ΔΑΣΙΚΕΣ ΕΝ ΓΕΝΕΙ ΕΚΤΑΣΕΙΣ ΤΩΝ ΠΑΡ.1, 2, 3, 4 ΚΑΙ 5 ΑΡΘΡΟΥ 3 Ν.998/1979

ΑΝΑΜΟΡΦΩΣΗ ΛΟΓΩ ΕΦΑΡΜΟΓΗΣ ΔΙΟΙΚΗΤΙΚΗΣ ΠΡΑΞΗΣ ΤΡΙΤΟΥ ΦΟΡΕΑ (ΕΝΤΟΣ ΟΡΙΩΝ ΕΠΟΙΚΙΣΜΟΥ/ΔΙΑΝΟΜΗΣ ΥΠΟΥΡΓΕΙΟΥ ΓΕΩΡΓΙΑΣ, ΚΛΗΡΟΤΕΜΑΧΙΟ)

ΠΡΟΣΑΡΤΑΤΑ ΣΤΗΝ ΥΠΑΡΧΟΜ. 182553/18-5-2026 ΑΠΟΦΑΣΗ

Ο ΓΕΝΙΚΟΣ ΓΡΑΜΜΑΤΕΑΣ ΔΑΣΩΝ
ΕΥΣΤΑΘΙΟΣ ΣΤΑΘΟΠΟΥΛΟΣ

ΕΘΝΙΚΟ ΤΥΠΟΓΡΑΦΕΙΟ
Για τεχνικούς λόγους στο σχεδιάγραμμα, από το ηλεκτρονικό αρχείο, έγινε σμίκρυνση κατά ποσοστό **82%**

VASILEIOS PAPAATHANASIOU
18/05/2026 15:27

ΣΧΕΔΙΟ 6

ΑΔΑ	ΕΠΙΜΟΝΗ (Τ.Μ.)	ΣΥΝΤΕΛΕΣΤΕΣ ΚΟΡΥΦΩΝ ΠΟΛΥΤΟΝΟΥ (ΕΤΣΑΕ)	ΑΝΑΜΟΡΦΩΣΗ-ΝΕΑ ΜΕΤΡΟΦΟΡΑ ΜΟΡΦΗ/ΜΑΥΝΗΡΕΔΑΣΙΚΟΥ ΧΑΡΤΗ (NEW METRORFORM)
1	4.196.03	X-004013.39 Y-423071.81 X-004018.19 Y-423071.17 X-004020.68 Y-423071.52 X-004021.89 Y-423072.51 X-004022.19 Y-423072.88 X-004023.19 Y-423072.78 X-004023.48 Y-423073.25 X-004023.88 Y-423073.65 X-004024.17 Y-423073.88 X-004024.47 Y-423074.25 X-004024.77 Y-423074.64 X-004025.07 Y-423075.03 X-004025.37 Y-423075.42 X-004025.67 Y-423075.81 X-004025.97 Y-423076.20 X-004026.27 Y-423076.59 X-004026.57 Y-423076.98 X-004026.87 Y-423077.37 X-004027.17 Y-423077.76 X-004027.47 Y-423078.15 X-004027.77 Y-423078.54 X-004028.07 Y-423078.93 X-004028.37 Y-423079.32 X-004028.67 Y-423079.71 X-004028.97 Y-423080.10 X-004029.27 Y-423080.49 X-004029.57 Y-423080.88 X-004029.87 Y-423081.27 X-004030.17 Y-423081.66 X-004030.47 Y-423082.05 X-004030.77 Y-423082.44 X-004031.07 Y-423082.83 X-004031.37 Y-423083.22 X-004031.67 Y-423083.61 X-004031.97 Y-423084.00 X-004032.27 Y-423084.39 X-004032.57 Y-423084.78 X-004032.87 Y-423085.17 X-004033.17 Y-423085.56 X-004033.47 Y-423085.95 X-004033.77 Y-423086.34 X-004034.07 Y-423086.73 X-004034.37 Y-423087.12 X-004034.67 Y-423087.51 X-004034.97 Y-423087.90 X-004035.27 Y-423088.29 X-004035.57 Y-423088.68 X-004035.87 Y-423089.07 X-004036.17 Y-423089.46 X-004036.47 Y-423089.85 X-004036.77 Y-423090.24 X-004037.07 Y-423090.63 X-004037.37 Y-423091.02 X-004037.67 Y-423091.41 X-004037.97 Y-423091.80 X-004038.27 Y-423092.19 X-004038.57 Y-423092.58 X-004038.87 Y-423092.97 X-004039.17 Y-423093.36 X-004039.47 Y-423093.75 X-004039.77 Y-423094.14 X-004040.07 Y-423094.53 X-004040.37 Y-423094.92 X-004040.67 Y-423095.31 X-004040.97 Y-423095.70 X-004041.27 Y-423096.09 X-004041.57 Y-423096.48 X-004041.87 Y-423096.87 X-004042.17 Y-423097.26 X-004042.47 Y-423097.65 X-004042.77 Y-423098.04 X-004043.07 Y-423098.43 X-004043.37 Y-423098.82 X-004043.67 Y-423099.21 X-004043.97 Y-423099.60 X-004044.27 Y-423099.99 X-004044.57 Y-423100.38 X-004044.87 Y-423100.77 X-004045.17 Y-423101.16 X-004045.47 Y-423101.55 X-004045.77 Y-423101.94 X-004046.07 Y-423102.33 X-004046.37 Y-423102.72 X-004046.67 Y-423103.11 X-004046.97 Y-423103.50 X-004047.27 Y-423103.89 X-004047.57 Y-423104.28 X-004047.87 Y-423104.67 X-004048.17 Y-423105.06 X-004048.47 Y-423105.45 X-004048.77 Y-423105.84 X-004049.07 Y-423106.23 X-004049.37 Y-423106.62 X-004049.67 Y-423107.01 X-004049.97 Y-423107.40 X-004050.27 Y-423107.79 X-004050.57 Y-423108.18 X-004050.87 Y-423108.57 X-004051.17 Y-423108.96 X-004051.47 Y-423109.35 X-004051.77 Y-423109.74 X-004052.07 Y-423110.13 X-004052.37 Y-423110.52 X-004052.67 Y-423110.91 X-004052.97 Y-423111.30 X-004053.27 Y-423111.69 X-004053.57 Y-423112.08 X-004053.87 Y-423112.47 X-004054.17 Y-423112.86 X-004054.47 Y-423113.25 X-004054.77 Y-423113.64 X-004055.07 Y-423114.03 X-004055.37 Y-423114.42 X-004055.67 Y-423114.81 X-004055.97 Y-423115.20 X-004056.27 Y-423115.59 X-004056.57 Y-423115.98 X-004056.87 Y-423116.37 X-004057.17 Y-423116.76 X-004057.47 Y-423117.15 X-004057.77 Y-423117.54 X-004058.07 Y-423117.93 X-004058.37 Y-423118.32 X-004058.67 Y-423118.71 X-004058.97 Y-423119.10 X-004059.27 Y-423119.49 X-004059.57 Y-423119.88 X-004059.87 Y-423120.27 X-004060.17 Y-423120.66 X-004060.47 Y-423121.05 X-004060.77 Y-423121.44 X-004061.07 Y-423121.83 X-004061.37 Y-423122.22 X-004061.67 Y-423122.61 X-004061.97 Y-423123.00 X-004062.27 Y-423123.39 X-004062.57 Y-423123.78 X-004062.87 Y-423124.17 X-004063.17 Y-423124.56 X-004063.47 Y-423124.95 X-004063.77 Y-423125.34 X-004064.07 Y-423125.73 X-004064.37 Y-423126.12 X-004064.67 Y-423126.51 X-004064.97 Y-423126.90 X-004065.27 Y-423127.29 X-004065.57 Y-423127.68 X-004065.87 Y-423128.07 X-004066.17 Y-423128.46 X-004066.47 Y-423128.85 X-004066.77 Y-423129.24 X-004067.07 Y-423129.63 X-004067.37 Y-423130.02 X-004067.67 Y-423130.41 X-004067.97 Y-423130.80 X-004068.27 Y-423131.19 X-004068.57 Y-423131.58 X-004068.87 Y-423131.97 X-004069.17 Y-423132.36 X-004069.47 Y-423132.75 X-004069.77 Y-423133.14 X-004070.07 Y-423133.53 X-004070.37 Y-423133.92 X-004070.67 Y-423134.31 X-004070.97 Y-423134.70 X-004071.27 Y-423135.09 X-004071.57 Y-423135.48 X-004071.87 Y-423135.87 X-004072.17 Y-423136.26 X-004072.47 Y-423136.65 X-004072.77 Y-423137.04 X-004073.07 Y-423137.43 X-004073.37 Y-423137.82 X-004073.67 Y-423138.21 X-004073.97 Y-423138.60 X-004074.27 Y-423138.99 X-004074.57 Y-423139.38 X-004074.87 Y-423139.77 X-004075.17 Y-423140.16 X-004075.47 Y-423140.55 X-004075.77 Y-423140.94 X-004076.07 Y-423141.33 X-004076.37 Y-423141.72 X-004076.67 Y-423142.11 X-004076.97 Y-423142.50 X-004077.27 Y-423142.89 X-004077.57 Y-423143.28 X-004077.87 Y-423143.67 X-004078.17 Y-423144.06 X-004078.47 Y-423144.45 X-004078.77 Y-423144.84 X-004079.07 Y-423145.23 X-004079.37 Y-423145.62 X-004079.67 Y-423146.01 X-004079.97 Y-423146.40 X-004080.27 Y-423146.79 X-004080.57 Y-423147.18 X-004080.87 Y-423147.57 X-004081.17 Y-423147.96 X-004081.47 Y-423148.35 X-004081.77 Y-423148.74 X-004082.07 Y-423149.13 X-004082.37 Y-423149.52 X-004082.67 Y-423149.91 X-004082.97 Y-423150.30 X-004083.27 Y-423150.69 X-004083.57 Y-423151.08 X-004083.87 Y-423151.47 X-004084.17 Y-423151.86 X-004084.47 Y-423152.25 X-004084.77 Y-423152.64 X-004085.07 Y-423153.03 X-004085.37 Y-423153.42 X-004085.67 Y-423153.81 X-004085.97 Y-423154.20 X-004086.27 Y-423154.59 X-004086.57 Y-423154.98 X-004086.87 Y-423155.37 X-004087.17 Y-423155.76 X-004087.47 Y-423156.15 X-004087.77 Y-423156.54 X-004088.07 Y-423156.93 X-004088.37 Y-423157.32 X-004088.67 Y-423157.71 X-004088.97 Y-423158.10 X-004089.27 Y-423158.49 X-004089.57 Y-423158.88 X-004089.87 Y-423159.27 X-004090.17 Y-423159.66 X-004090.47 Y-423160.05 X-004090.77 Y-423160.44 X-004091.07 Y-423160.83 X-004091.37 Y-423161.22 X-004091.67 Y-423161.61 X-004091.97 Y-423162.00 X-004092.27 Y-423162.39 X-004092.57 Y-423162.78 X-004092.87 Y-423163.17 X-004093.17 Y-423163.56 X-004093.47 Y-423163.95 X-004093.77 Y-423164.34 X-004094.07 Y-423164.73 X-004094.37 Y-423165.12 X-004094.67 Y-423165.51 X-004094.97 Y-423165.90 X-004095.27 Y-423166.29 X-004095.57 Y-423166.68 X-004095.87 Y-423167.07 X-004096.17 Y-423167.46 X-004096.47 Y-423167.85 X-004096.77 Y-423168.24 X-004097.07 Y-423168.63 X-004097.37 Y-423169.02 X-004097.67 Y-423169.41 X-004097.97 Y-423169.80 X-004098.27 Y-423170.19 X-004098.57 Y-423170.58 X-004098.87 Y-423170.97 X-004099.17 Y-423171.36 X-004099.47 Y-423171.75 X-004099.77 Y-423172.14 X-004100.07 Y-423172.53 X-004100.37 Y-423172.92 X-004100.67 Y-423173.31 X-004100.97 Y-423173.70 X-004101.27 Y-423174.09 X-004101.57 Y-423174.48 X-004101.87 Y-423174.87 X-004102.17 Y-423175.26 X-004102.47 Y-423175.65 X-004102.77 Y-423176.04 X-004103.07 Y-423176.43 X-004103.37 Y-423176.82 X-004103.67 Y-423177.21 X-004103.97 Y-423177.60 X-004104.27 Y-423177.99 X-004104.57 Y-423178.38 X-004104.87 Y-423178.77 X-004105.17 Y-423179.16 X-004105.47 Y-423179.55 X-004105.77 Y-423179.94 X-004106.07 Y-423180.33 X-004106.37 Y-423180.72 X-004106.67 Y-423181.11 X-004106.97 Y-423181.50 X-004107.27 Y-423181.89 X-004107.57 Y-423182.28 X-004107.87 Y-423182.67 X-004108.17 Y-423183.06 X-004108.47 Y-423183.45 X-004108.77 Y-423183.84 X-004109.07 Y-423184.23 X-004109.37 Y-423184.62 X-004109.67 Y-423185.01 X-004109.97 Y-423185.40 X-004110.27 Y-423185.79 X-004110.57 Y-423186.18 X-004110.87 Y-423186.57 X-004111.17 Y-423186.96 X-004111.47 Y-423187.35 X-004111.77 Y-423187.74 X-004112.07 Y-423188.13 X-004112.37 Y-423188.52 X-004112.67 Y-423188.91 X-004112.97 Y-423189.30 X-004113.27 Y-423189.69 X-004113.57 Y-423190.08 X-004113.87 Y-423190.47 X-004114.17 Y-423190.86 X-004114.47 Y-423191.25 X-004114.77 Y-423191.64 X-004115.07 Y-423192.03 X-004115.37 Y-423192.42 X-004115.67 Y-423192.81 X-004115.97 Y-423193.20 X-004116.27 Y-423193.59 X-004116.57 Y-423193.98 X-004116.87 Y-423194.37 X-004117.17 Y-423194.76 X-004117.47 Y-423195.15 X-004117.77 Y-423195.54 X-004118.07 Y-423195.93 X-004118.37 Y-423196.32 X-004118.67 Y-423196.71 X-004118.97 Y-423197.10 X-004119.27 Y-423197.49 X-004119.57 Y-423197.88 X-004119.87 Y-423198.27 X-004120.17 Y-423198.66 X-004120.47 Y-423199.05 X-004120.77 Y-423199.44 X-004121.07 Y-423199.83 X-004121.37 Y-423200.22 X-004121.67 Y-423200.61 X-004121.97 Y-423201.00 X-004122.27 Y-423201.39 X-004122.57 Y-423201.78 X-004122.87 Y-423202.17 X-004123.17 Y-423202.56 X-004123.47 Y-423202.95 X-004123.77 Y-423203.34 X-004124.07 Y-423203.73 X-004124.37 Y-423204.12 X-004124.67 Y-423204.51 X-004124.97 Y-423204.90 X-004125.27 Y-423205.29 X-004125.57 Y-423205.68 X-004125.87 Y-423206.07 X-004126.17 Y-423206.46 X-004126.47 Y-423206.85 X-004126.77 Y-423207.24 X-004127.07 Y-423207.63 X-004127.37 Y-423208.02 X-004127.67 Y-423208.41 X-004127.97 Y-423208.80 X-004128.27 Y-423209.19 X-004128.57 Y-423209.58 X-004128.87 Y-423209.97 X-004129.17 Y-423210.36 X-004129.47 Y-423210.75 X-004129.77 Y-423211.14 X-004130.07 Y-423211.53 X-004130.37 Y-423211.92 X-004130.67 Y-423212.31 X-004130.97 Y-423212.70 X-004131.27 Y-423213.09 X-004131.57 Y-423213.48 X-004131.87 Y-423213.87 X-004132.17 Y-423214.26 X-004132.47 Y-423214.65 X-004132.77 Y-423215.04 X-004133.07 Y-423215.43 X-004133.37 Y-423215.82 X-004133.67 Y-423216.21 X-004133.97 Y-423216.60 X-004134.27 Y-423216.99 X-004134.57 Y-423217.38 X-004134.87 Y-423217.77 X-004135.17 Y-423218.16 X-004135.47 Y-423218.55 X-004135.77 Y-423218.94 X-004136.07 Y-423219.33 X-004136.37 Y-423219.72 X-004136.67 Y-423220.11 X-004136.97 Y-423220.50 X-004137.27 Y-423220.89 X-004137.57 Y-423221.28 X-004137.87 Y-423221.67 X-004138.17 Y-423222.06 X-004138.47 Y-423222.45 X-004138.77 Y-423222.84 X-004139.07 Y-423223.23 X-004139.37 Y-423223.62 X-004139.67 Y-423224.01 X-004139.97 Y-423224.40 X-004140.27 Y-423224.79 X-004140.57 Y-423225.18 X-004140.87 Y-423225.57 X-004141.17 Y-423225.96 X-004141.47 Y-423226.35 X-004141.77 Y-423226.74 X-004142.07 Y-423227.13 X-004142.37 Y-423227.52 X-004142.67 Y-423227.91 X-004142.97 Y-423228.30 X-004143.27 Y-423228.69 X-004143.57 Y-423229.08 X-004143.87 Y-423229.47 X-004144.17 Y-423229.86 X-004144.47 Y-423230.25 X-004144.77 Y-423230.64 X-004145.07 Y-423231.03 X-004145.37 Y-423231.42 X-004145.67 Y-423231.81 X-004145.97 Y-423232.20 X-004146.27 Y-423232.59 X-004146.57 Y-423232.98 X-004146.87 Y-423233.37 X-004147.17 Y-423233.76 X-004147.47 Y-423234.15 X-004147.77 Y-423234.54 X-004148.07 Y-423234.93 X-004148.37 Y-423235.32 X-004148.67 Y-423235.71 X-004148.97 Y-423236.10 X-004149.27 Y-423236.49 X-004149.57 Y-423236.88 X-004149.87 Y-423237.27 X-004150.17 Y-423237.66 X-004150.47 Y-423238.05 X-004150.77 Y-423238.44 X-004151.07 Y-423238.83 X-004151.37 Y-423239.22 X-004151.67 Y-423239.61 X-004151.97 Y-423240.00 X-004152.27 Y-423240.39 X-004152.57 Y-423240.78 X-004152.87 Y-423241.17 X-004153.17 Y-423241.56 X-004153.47 Y-423241.95 X-004153.77 Y-423242.34 X-004154.07 Y-423242.73 X-004154.37 Y-423243.12 X-004154.67 Y-423243.51 X-004154.97 Y-423243.90 X-004155.27 Y-423244.29 X-004155.57 Y-423244.68 X-004155.87 Y-423245.07 X-004156.17 Y-423245.46 X-004156.47 Y-423245.85 X-004156.77 Y-423246.24 X-004157.07 Y-423246.63 X-004157.37 Y-423247.02 X-004157.67 Y-423247.41 X-004157.97 Y-423247.80 X-004158.27 Y-423248.19 X-004158.57 Y-423248.58 X-004158.87 Y-423248.97 X-004159.17 Y-423249.36 X-004159.47 Y-423249.75 X-004159.77 Y-423250.14 X-004160.07 Y-423250.53 X-004160.37 Y-423250.92 X-004160.67 Y-423251.31 X-004160.97 Y-423251.70 X-004161.27 Y-423252.09 X-004161.57 Y-423252.48 X-004161.87 Y-423252.87 X-004162.17 Y-423253.26 X-004162.47 Y-423253.65 X-004162.77 Y-423254.04 X-004163.07 Y-423254.43 X-004163.37 Y-423254.82 X-004163.67 Y-423255.21 X-004163.97 Y-423255.60 X-004164.27 Y-423255.99 X-004164.57 Y-423256.38 X-004164.87 Y-423256.77 X-004165.17 Y-423257.16 X-004165.47 Y-423257.55 X-004165.77 Y-423257.94 X-004166.07 Y-423258.33 X-004166.37 Y-423258.72 X-004166.67 Y-423259.11 X-004166.97 Y-423259.50 X-004167.27 Y-423259.89 X-004167.57 Y-423260.28 X-004167.87 Y-423260.67 X-004168.17 Y-423261.06 X-004168.47 Y-423261.45 X-004168.77 Y-423261.84 X-004169.07 Y-423262.23 X-004169.37 Y-423262.62 X-004169.67 Y-423263.01 X-004169.97 Y-	



ΣΧΕΔΙΟ 7

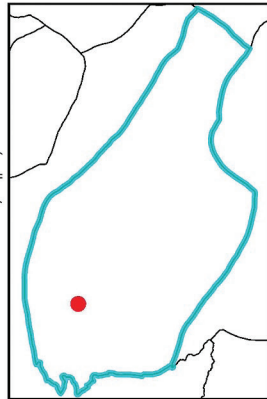
VASILEIOS PAPATHANASIΟΥ
18/05/2026 15:27

Α/Α	ΕΜΒΑΔΟΝ (Τ.Μ.)	ΣΥΝΤΕΤΑΓΜΕΝΕΣ ΚΟΡΥΦΩΝ ΠΟΛΥΓΩΝΟΥ (Ε.Γ.Α. 87)	ΑΝΑΜΟΡΦΩΣΗ - ΝΕΑ ΚΑΤΗΓΟΡΙΑ ΜΟΡΦΗΣ/ΚΑΙΝΗΣ ΔΑΣΙΚΟΥ ΧΑΡΤΗ (ΝΕΥ ΚΑΤΗΓΟΡΙΑ)
1	789,38	X=306911.55 Y=4233472.68 X=306904.86 Y=4233483.69 X=306906.43 Y=4233493.52 X=306909.54 Y=4233500.65 X=306911.90 Y=4233510.48 X=306912.30 Y=4233522.28 X=306910.33 Y=4233538.41 X=306910.33 Y=4233543.13 X=306913.48 Y=4233544.70 X=306920.56 Y=4233539.98 X=306930.40 Y=4233540.38 X=306938.67 Y=4233543.92 X=306939.36 Y=4233545.47	από ΔΑ(ΑΝ) σε ΠΑ
2	4.499,77	X=306968.49 Y=4233524.94 X=306939.36 Y=4233545.47 X=306938.67 Y=4233543.92 X=306930.40 Y=4233540.38 X=306920.56 Y=4233539.98 X=306913.48 Y=4233544.70 X=306910.33 Y=4233543.13 X=306912.30 Y=4233522.28 X=306911.90 Y=4233510.48 X=306909.54 Y=4233500.65 X=306906.43 Y=4233493.52 X=306904.86 Y=4233483.69	Από ΑΑ σε ΠΑ



ΥΠΟΥΡΓΕΙΟ ΠΕΡΙΒΑΛΛΟΝΤΟΣ ΚΑΙ ΕΝΕΡΓΕΙΑΣ
ΓΕΝΙΚΗ ΓΡΑΜΜΑΤΕΙΑ ΔΑΣΩΝ
ΕΠΙΘΕΩΡΗΣΗ ΕΦΑΡΜΟΓΗΣ ΔΑΣΙΚΗΣ ΠΟΛΙΤΙΚΗΣ
ΠΕΛΟΠΟΝΝΗΣΟΥ, ΔΥΤ. ΕΛΛΑΔΑΣ & ΙΟΝΙΟΥ
ΔΙΕΥΘΥΝΣΗ ΔΑΣΩΝ ΑΧΑΪΑΣ
ΤΜΗΜΑ ΔΑΣΙΚΩΝ ΧΑΡΤΟΓΡΑΦΗΣΕΩΝ

ΟΤΑ : ΕΛΙΚΣΙΣΤΡΑΣ, Δήμος: ΠΑΤΡΕΩΝ



ΦΩΤΟΛΗΨΙΑ 2015-2016

ΥΠΟΜΗΝΙΑ

- ΑΝΑΜΟΡΦΩΣΗ ΚΥΡΩΜΕΝΟΣ ΔΑΣΙΚΟΣ ΧΑΡΤΗΣ Π.Ε. ΑΧΑΪΑΣ
- ΕΚΤΑΣΕΙΣ ΠΟΥ ΔΕΝ ΔΙΕΠΟΝΤΑΙ ΑΠΟ ΤΙΣ ΔΙΑΤΑΞΕΙΣ ΤΗΣ ΔΑΣΙΚΗΣ ΝΟΜΟΘΕΣΙΑΣ
- ΔΑΣΙΚΕΣ ΕΝ ΓΕΝΕΙ ΕΚΤΑΣΕΙΣ ΤΩΝ ΠΑΡ.1, 2, 3, 4 ΚΑΙ 5 ΑΡΘΡΟΥ 3 Ν.998/1979

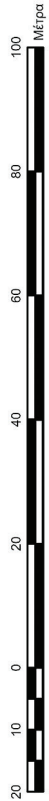
ΑΝΑΜΟΡΦΩΣΗ ΣΕ ΥΛΟΠΟΙΗΣΗ ΤΗΣ ΑΡΙΘ. ΥΠΕΝ/ΔΔΕΥ/32958/985/10-04-2023 ΕΓΚΡΙΣΗΣ ΤΗΣ ΓΕΝΙΚΗΣ Δ/ΝΣΗΣ ΔΑΣΩΝ & ΔΑΣΙΚΟΥ ΠΕΡΙΒΑΛΛΟΝΤΟΣ

ΠΡΟΣΑΡΤΑΤΑ ΣΤΗΝ ΥΠ'ΑΡΙΘΜ. **182553/18-5-2026** ΑΠΟΦΑΣΗ

Ο ΓΕΝΙΚΟΣ ΓΡΑΜΜΑΤΕΑΣ ΔΑΣΩΝ

ΕΥΣΤΑΘΙΟΣ ΣΤΑΘΟΠΟΥΛΟΣ

ΕΘΝΙΚΟ ΤΥΠΟΓΡΑΦΕΙΟ
Για τεχνικούς λόγους στο σχεδιάγραμμα, από το ηλεκτρονικό αρχείο, έγινε σμίκρυνση κατά ποσοστό **82%**



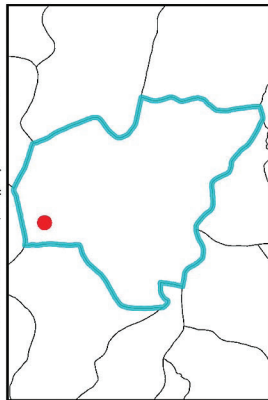


VASILEIOS PAFATHANASIOU
18/05/2026 15:27

ΣΧΕΔΙΟ 8

ΥΠΟΥΡΓΕΙΟ ΠΕΡΙΒΑΛΛΟΝΤΟΣ ΚΑΙ ΕΝΕΡΓΕΙΑΣ
ΓΕΝΙΚΗ ΓΡΑΜΜΑΤΕΙΑ ΔΑΣΩΝ
ΕΠΙΘΕΩΡΗΣΗ ΕΦΑΡΜΟΓΗΣ ΔΑΣΙΚΗΣ ΠΟΛΙΤΙΚΗΣ
ΠΕΛΟΠΟΝΝΗΣΟΥ, ΔΥΤ. ΕΛΛΑΔΑΣ & ΙΟΝΙΟΥ
ΔΙΕΥΘΥΝΣΗ ΔΑΣΩΝ ΑΧΑΪΑΣ
ΤΜΗΜΑ ΔΑΣΙΚΩΝ ΧΑΡΤΟΓΡΑΦΗΣΕΩΝ

ΟΤΑ : ΛΕΟΝΤΙΟΥ, Δήμος: ΕΡΥΜΑΝΘΟΥ



ΦΩΤΟΛΗΨΙΑ 2015-2016

ΥΠΟΜΝΗΜΑ

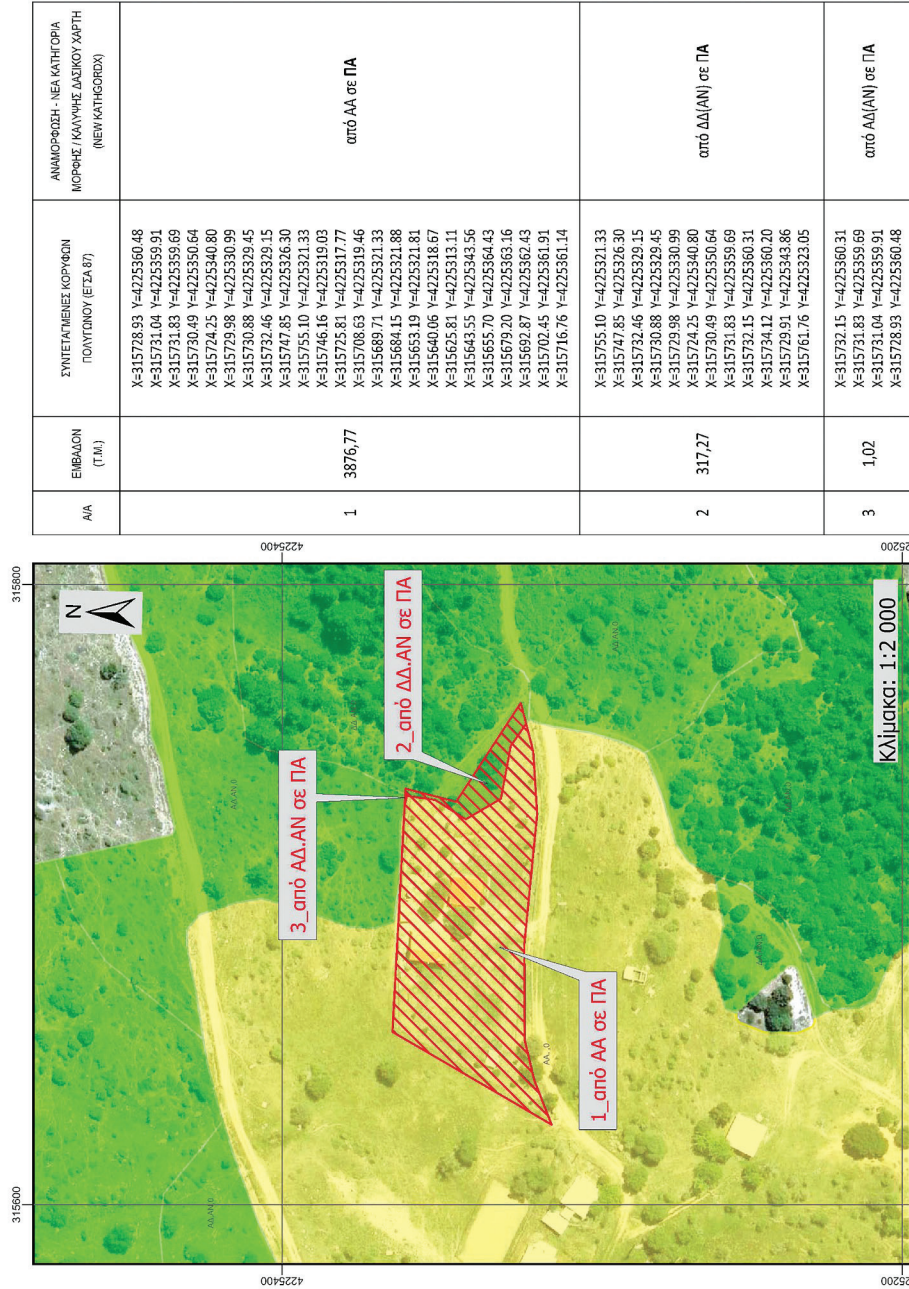
ΑΝΑΜΟΡΦΩΣΗ
ΚΥΡΩΜΕΝΟΣ ΔΑΣΙΚΟΣ ΧΑΡΤΗΣ Π.Ε. ΑΧΑΪΑΣ
ΕΚΤΑΣΕΙΣ ΠΟΥ ΔΕΝ ΔΙΕΠΟΝΤΑΙ ΑΠΟ ΤΙΣ ΔΙΑΤΑΞΕΙΣ
ΤΗΣ ΔΑΣΙΚΗΣ ΝΟΜΟΘΕΣΙΑΣ
ΔΑΣΙΚΕΣ ΕΝ ΓΕΝΕΙ ΕΚΤΑΣΕΙΣ ΤΩΝ ΠΑΡ.1, 2, 3, 4 ΚΑΙ
5 ΑΡΘΡΟΥ 3 Ν.998/1979

ΑΝΑΜΟΡΦΩΣΗ ΣΕ ΥΛΟΠΟΙΗΣΗ ΤΗΣ
ΑΡΙΘ.ΥΠΕΝ/ΔΔΕΥ/121911/4727/08-12-2025 ΕΓΚΡΙΣΗΣ
ΤΗΣ ΓΕΝΙΚΗΣ Δ/ΝΣΗΣ ΔΑΣΩΝ & ΔΑΣΙΚΟΥ ΠΕΡΙΒΑΛΛΟΝΤΟΣ

ΠΡΟΣΑΡΤΑΤΑΙ ΣΤΗΝ ΥΠ'ΑΡΙΘΜ. **182553/18-5-2026**
ΑΙΤΟΥΣΑ

Ο ΓΕΝΙΚΟΣ ΓΡΑΜΜΑΤΕΑΣ ΔΑΣΩΝ

ΕΥΣΤΑΘΙΟΣ ΣΤΑΘΟΠΟΥΛΟΣ



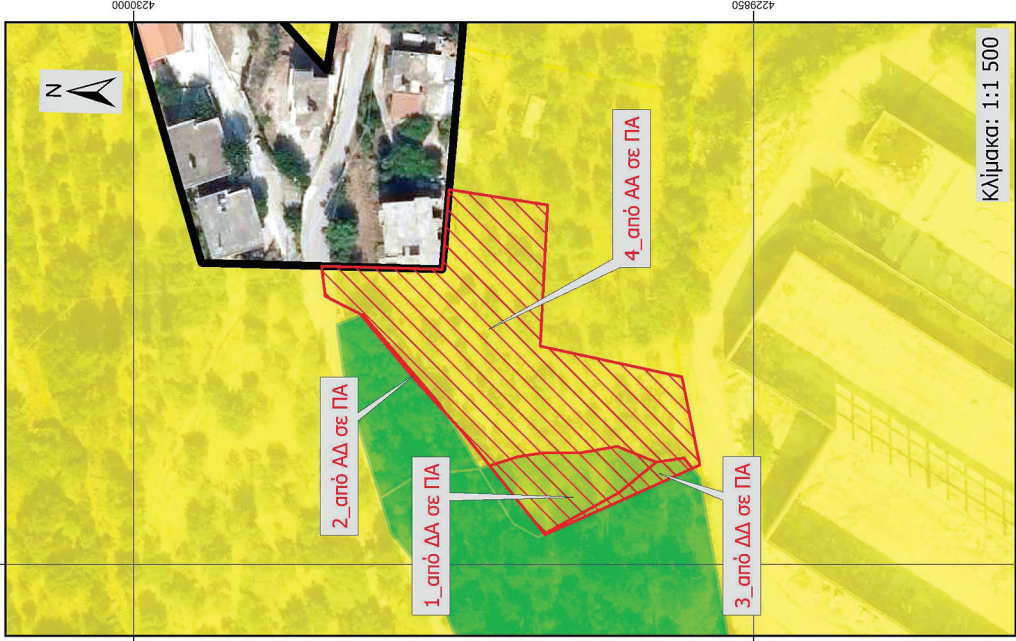
Α/Α	ΕΜΒΛΑΔΟΝ (Τ.Μ.)	ΣΥΝΤΕΤΑΓΜΕΝΕΣ ΚΟΡΝΦΩΝ ΠΟΛΥΓΩΝΟΥ (ΕΤΣΑ 87)	ΑΝΑΜΟΡΦΩΣΗ - ΝΕΑ ΚΑΤΗΓΟΡΙΑ ΜΟΡΦΗΣ / ΚΑΛΩΦΗΣ ΔΑΣΙΚΟΥ ΧΑΡΤΗ (NEW ΚΑΤΗΓΟΡΕΧ)
1	3876,77	X=315728.93 Y=4225560.48 X=315731.04 Y=4225559.91 X=315731.83 Y=4225559.69 X=315730.49 Y=4225550.64 X=315724.25 Y=4225340.80 X=315729.98 Y=4225530.99 X=315730.88 Y=4225530.45 X=315732.46 Y=4225529.15 X=315747.85 Y=4225526.30 X=315755.10 Y=4225521.33 X=315746.16 Y=4225519.03 X=315725.81 Y=4225517.77 X=315708.63 Y=4225519.46 X=315689.71 Y=4225521.33 X=315684.15 Y=4225521.88 X=315653.19 Y=4225521.81 X=315640.06 Y=4225518.67 X=315625.81 Y=4225513.11 X=315643.55 Y=4225543.56 X=315655.70 Y=4225564.43 X=315679.20 Y=4225563.16 X=315692.87 Y=4225562.43 X=315702.45 Y=4225561.91 X=315716.76 Y=4225561.14	από ΑΑ σε ΠΑ
2	317,27	X=315755.10 Y=4225521.33 X=315747.85 Y=4225526.30 X=315732.46 Y=4225529.15 X=315730.88 Y=4225529.45 X=315729.98 Y=4225530.99 X=315724.25 Y=4225540.80 X=315730.49 Y=4225550.64 X=315731.83 Y=4225559.69 X=315732.15 Y=4225560.31 X=315734.12 Y=4225560.20 X=315729.91 Y=4225543.86 X=315761.76 Y=4225533.05	από ΔΔ(ΑΝ) σε ΠΑ
3	1,02	X=315732.15 Y=4225560.31 X=315731.83 Y=4225559.69 X=315731.04 Y=4225559.91 X=315728.93 Y=4225560.48	από ΔΔ(ΑΝ) σε ΠΑ

ΕΘΝΙΚΟ ΤΥΠΟΓΡΑΦΕΙΟ
Για τεχνικούς λόγους στο σχεδιάγραμμα,
από το ηλεκτρονικό αρχείο, έγινε
σμίκρυνση κατά ποσοστό **82%**

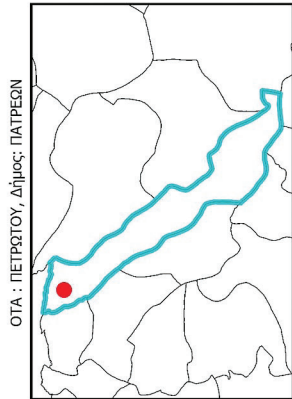
ΣΧΕΔΙΟ 9

ΒΑΣΙΛΕΙΟΣ ΠΑΡΑΤΗΛΙΑΝΑΣΙΟΥ
18/05/2026 15:27

Α/Α	ΕΜΒΑΔΟΝ (Τ.Μ.)	ΣΥΝΤΕΤΑΓΜΕΝΕΣ ΚΟΡΥΦΩΝ ΠΟΛΥΓΩΝΟΥ (ΕΓΣΑ 87)	ΑΝΑΜΟΡΦΩΣΗ - ΝΕΑ ΚΑΤΗΓΟΡΙΑ ΜΟΡΦΗΣ / ΚΑΛΥΨΗΣ ΔΑΣΙΚΟΥ ΧΑΡΤΗ (NEW KATHGOROX)
1	454,54	X=304827,0005 Y=4229900,5001 X=304826,0005 Y=4229907,0001 X=304823,8392 Y=4229913,8074 X=304807,3576 Y=4229900,5804 X=304817,2887 Y=4229882,5917 X=304824,6919 Y=4229873,5115 X=304828,5005 Y=4229883,0001 X=304827,0005 Y=4229891,5001	από ΔΑ σε ΠΑ
2	15,77	X=304860,3615 Y=4229944,4723 X=304860,2026 Y=4229944,8920 X=304844,6010 Y=4229931,7980 X=304836,8959 Y=4229924,7872 X=304838,8249 Y=4229925,9753	από ΔΑ σε ΠΑ
3	88,25	X=304860,3615 Y=4229944,4723 X=304860,2026 Y=4229944,8920 X=304844,6010 Y=4229931,7980 X=304836,8959 Y=4229924,7872 X=304838,8249 Y=4229925,9753	από ΔΑ σε ΠΑ
4	2.804,80	X=304890,6074 Y=4229923,6132 X=304871,3209 Y=4229925,2531 X=304872,0973 Y=4229954,4826 X=304864,8130 Y=4229953,6050 X=304860,5410 Y=4229945,1760 X=304860,2026 Y=4229944,8920 X=304860,3615 Y=4229944,4723 X=304838,8249 Y=4229924,7872 X=304836,8959 Y=4229924,7872 X=304832,2270 Y=4229920,5390 X=304823,8392 Y=4229913,8074 X=304826,0005 Y=4229907,0001 X=304827,0005 Y=4229900,5001	από ΑΑ σε ΠΑ



ΥΠΟΥΡΓΕΙΟ ΠΕΡΙΒΑΛΛΟΝΤΟΣ ΚΑΙ ΕΝΕΡΓΕΙΑΣ
ΓΕΝΙΚΗ ΓΡΑΜΜΑΤΕΙΑ ΔΑΣΩΝ
ΕΠΙΘΕΩΡΗΣΗ ΕΦΑΡΜΟΓΗΣ ΔΑΣΙΚΗΣ ΠΟΛΙΤΙΚΗΣ
ΠΕΡΙΟΠΟΝΗΣΟΥ, ΔΥΤ. ΕΛΛΑΔΑΣ & ΙΟΝΙΟΥ
ΔΙΕΥΘΥΝΣΗ ΔΑΣΩΝ ΑΧΑΪΑΣ
ΤΜΗΜΑ ΔΑΣΙΚΩΝ ΧΑΡΤΟΓΡΑΦΗΣΕΩΝ



ΟΤΑ : ΠΕΤΡΑΣΤΟΥ, Δήμος: ΠΑΤΡΕΩΝ

ΦΩΤΟΛΗΨΙΑ 2015-2016

ΥΠΟΜΝΗΜΑ

- ΑΝΑΜΟΡΦΩΣΗ ΚΥΡΩΜΕΝΟΣ ΔΑΣΙΚΟΣ ΧΑΡΤΗΣ Π.Ε. ΑΧΑΪΑΣ
- ΕΚΤΑΣΕΙΣ ΠΟΥ ΔΕΝ ΔΙΕΠΟΝΤΑΙ ΑΠΟ ΤΙΣ ΔΙΑΤΑΞΕΙΣ ΤΗΣ ΔΑΣΙΚΗΣ ΝΟΜΟΘΕΣΙΑΣ
- ΔΑΣΙΚΕΣ ΕΝ ΓΕΝΕΙ ΕΚΤΑΣΕΙΣ ΤΩΝ ΠΑΡ.1, 2, 3, 4 ΚΑΙ 5 ΑΡΘΡΟΥ 3 Ν.998/1979

ΑΝΑΜΟΡΦΩΣΗ ΣΕ ΥΛΟΠΟΙΗΣΗ ΤΗΣ ΑΡ.Π. ΥΠΕΝ/ΔΔΕΥ/96310/3115/23-01-2024 ΕΓΚΡΙΣΗΣ ΤΗΣ ΓΕΝΙΚΗΣ Δ/ΝΣΗΣ ΔΑΣΩΝ & ΔΑΣΙΚΟΥ ΠΕΡΙΒΑΛΛΟΝΤΟΣ

ΠΡΟΣΑΡΤΑΤΑ ΣΤΗΝ ΥΠΑΡΧ.Μ. 182553/18-5-2026 ΑΠΟΦΑΣΗ

Ο ΓΕΝΙΚΟΣ ΓΡΑΜΜΑΤΕΑΣ ΔΑΣΩΝ

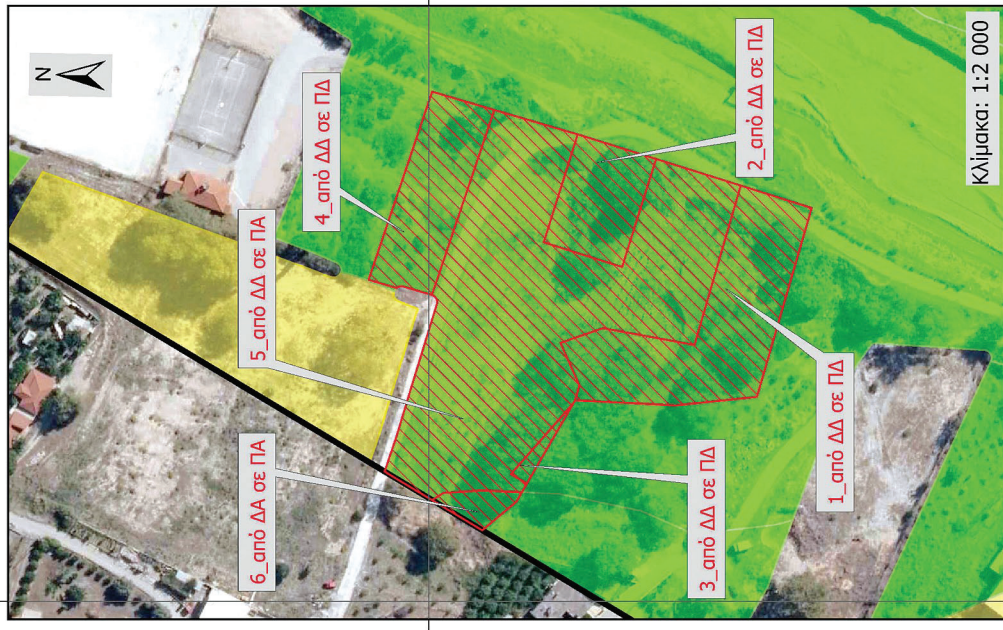
ΕΥΣΤΑΘΙΟΣ ΣΤΑΘΟΠΟΥΛΟΣ

ΕΘΝΙΚΟ ΤΥΠΟΓΡΑΦΕΙΟ
Για τεχνικούς λόγους στο σχεδιάγραμμα, από το ηλεκτρονικό αρχείο, έγινε σμίκρυνση κατά ποσοστό **82%**

ΣΧΕΔΙΟ 10

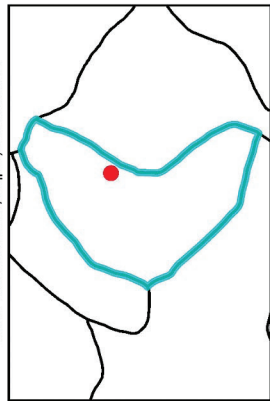
ΒΑΣΙΛΕΙΟΣ ΠΑΡΑΘΗΝΑΣΙΟΥ
18/05/2026 15:27

Α/Α	ΕΜΒΛΑΔΟΝ (Τ.Μ.)	ΣΥΝΤΕΛΕΜΕΝΕΣ ΚΟΡΥΦΕΣ ΠΟΛΥΓΩΝΟΥ (ΕΠΙΔΕΙ)	ΑΝΑΜΟΡΦΩΣΗ-ΝΕΑ ΙΣΤΙΟΓΡΑΦΑ ΜΟΡΦΗ/ΜΑΛΛΗΝΗ ΔΑΣΙΚΟΥ ΧΑΡΤΗ (NEW ILLUSTRO)
1	2.450,72	X=337488.18 Y=4230343.84 X=337483.03 Y=4230357.54 X=337469.74 Y=4230351.41 X=337464.94 Y=4230352.80 X=337463.28 Y=4230320.44 X=337466.04 Y=4230294.19 X=337526.93 Y=4230276.53 X=337534.13 Y=4230299.43 X=337482.75 Y=4230344.83	από ΔΔ σε ΠΔ
2	967,24	X=337503.33 Y=4230350.94 X=337506.64 Y=4230351.99 X=337515.84 Y=4230362.94 X=337507.89 Y=4230337.66 X=337542.71 Y=4230326.71	από ΔΔ σε ΠΔ
3	90,00	X=337441.11 Y=4230371.53 X=337488.11 Y=4230368.33 X=337464.07 Y=4230353.30	από ΔΔ σε ΠΔ
4	1.325,82	X=337558.52 Y=4230378.84 X=337498.88 Y=4230398.08 X=337498.93 Y=4230399.08 X=337501.52 Y=4230407.88 X=337501.54 Y=4230407.96 X=337501.58 Y=4230408.11 X=337501.67 Y=4230408.51 X=337501.69 Y=4230408.92 X=337501.52 Y=4230409.72 X=337501.34 Y=4230410.09 X=337500.13 Y=4230410.39 X=337503.77 Y=4230419.39 X=337564.41 Y=4230398.91	από ΔΔ σε ΠΔ
5	6.774,88	X=337488.89 Y=4230396.98 X=337558.52 Y=4230378.84 X=337442.19 Y=4230414.28 X=337442.19 Y=4230414.15 X=337442.44 Y=4230414.05 X=337452.77 Y=4230410.55 X=337452.85 Y=4230410.52 X=337470.79 Y=4230405.11 X=337494.65 Y=4230397.77 X=337494.82 Y=4230397.71 X=337495.80 Y=4230397.40 X=337496.19 Y=4230397.31 X=337496.58 Y=4230397.29 X=337496.97 Y=4230397.33 X=337497.36 Y=4230397.43 X=337497.72 Y=4230397.59 X=337498.05 Y=4230397.80 X=337498.35 Y=4230398.07 X=337498.65 Y=4230398.34 X=337498.93 Y=4230398.58 X=337499.28 Y=4230398.71 X=337499.53 Y=4230398.93	από ΔΔ σε ΠΔ
6	206,22	X=337455.89 Y=4230382.94 X=337455.04 Y=4230382.88 X=337455.04 Y=4230382.88 X=337453.01 Y=4230382.75 X=337453.11 Y=4230382.63 X=337459.46 Y=4230375.04 X=337452.22 Y=4230371.74 X=337455.29 Y=4230369.97	από ΔΔ σε ΠΔ



ΥΠΟΥΡΓΕΙΟ ΠΕΡΙΒΑΛΛΟΝΤΟΣ ΚΑΙ ΕΝΕΡΓΕΙΑΣ
ΓΕΝΙΚΗ ΓΡΑΜΜΑΤΕΙΑ ΔΑΣΩΝ
ΕΠΙΘΕΩΡΗΣΗ ΕΦΑΡΜΟΓΗΣ ΔΑΣΙΚΗΣ ΠΟΛΙΤΙΚΗΣ
ΠΕΛΟΠΟΝΗΣΟΥ, ΔΥΤ. ΕΛΛΑΔΑΣ & ΙΟΝΙΟΥ
ΔΙΕΥΘΥΝΣΗ ΔΑΣΩΝ ΑΧΑΪΑΣ
ΤΜΗΜΑ ΔΑΣΙΚΩΝ ΧΑΡΤΟΓΡΑΦΗΣΕΩΝ

ΟΤΑ : ΝΙΚΟΛΑΪΚΩΝ, Δήμος ΑΙΤΑΛΕΙΑΣ



ΦΩΤΟΛΗΨΙΑ 2015-2016

ΥΠΟΜΝΗΜΑ

ΑΝΑΜΟΡΦΩΣΗ
ΚΥΡΜΕΝΟΣ ΔΑΣΙΚΟΣ ΧΑΡΤΗΣ Π.Ε. ΑΧΑΪΑΣ

ΕΚΤΑΣΕΙΣ ΠΟΥ ΔΕΝ ΔΙΕΠΟΝΤΑΙ ΑΠΟ ΤΙΣ ΔΙΑΤΑΞΕΙΣ ΤΗΣ ΔΑΣΙΚΗΣ ΝΟΜΟΘΕΣΙΑΣ

ΔΑΣΙΚΕΣ ΕΝ ΓΕΝΕΙ ΕΚΤΑΣΕΙΣ ΤΩΝ ΠΑΡ. 1, 2, 3, 4 ΚΑΙ 5 ΑΡΘΡΟΥ 3 Ν.998/1979


ΑΝΑΜΟΡΦΩΣΗ ΣΕ ΥΛΟΠΟΙΗΣΗ ΤΗΣ
ΑΡΙΘ. ΥΠΕΝ/ΔΔΕΥ/31031/920/30-03-2023 ΕΓΚΡΙΣΗΣ ΤΗΣ
ΓΕΝΙΚΗΣ Δ/ΝΣΗΣ ΔΑΣΩΝ & ΔΑΣΙΚΟΥ ΠΕΡΙΒΑΛΛΟΝΤΟΣ

ΠΡΟΣΑΡΤΑΤΑΙ ΣΤΗΝ ΥΠΑΡΧΟΝΤΑ
ΑΠΟΦΑΣΗ

Ο ΓΕΝΙΚΟΣ ΓΡΑΜΜΑΤΕΑΣ ΔΑΣΩΝ

ΕΥΣΤΑΘΙΟΣ ΣΤΑΘΟΠΟΥΛΟΣ

ΕΘΝΙΚΟ ΤΥΠΟΓΡΑΦΕΙΟ
Για τεχνικούς λόγους στο σχεδιάγραμμα,
από το ηλεκτρονικό αρχείο, έγινε
σμίκρυνση κατά ποσοστό **82%**

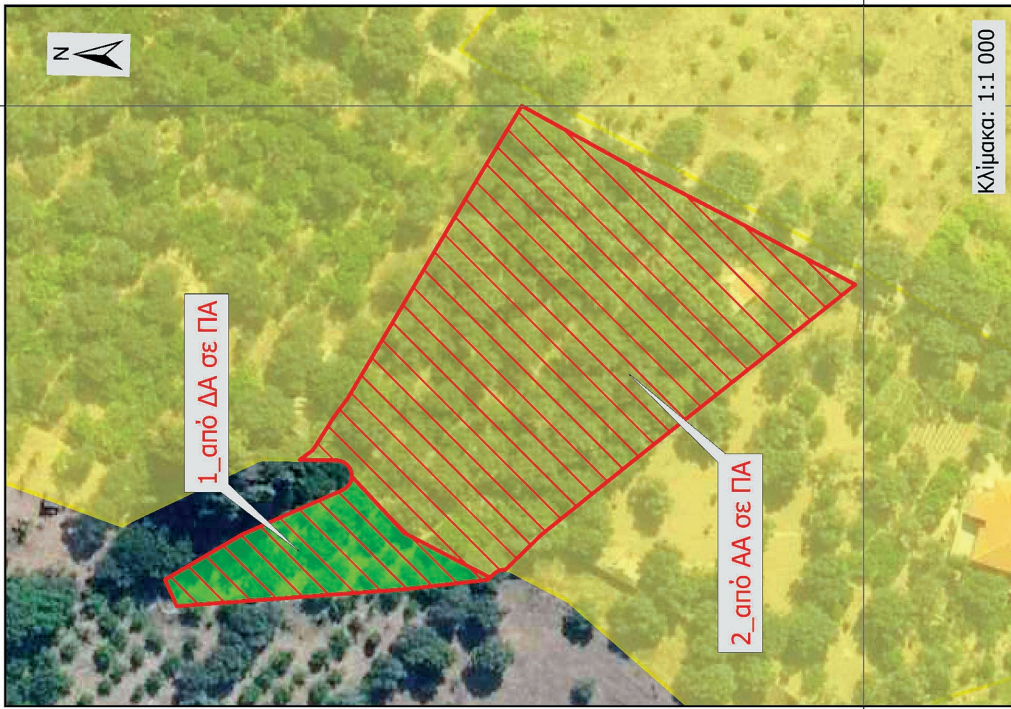


ΒΑΣΙΛΕΙΟΣ ΠΑΡΑΤΗΡΗΣΙΑΣ
18/05/2026 15:27

ΣΧΕΔΙΟ 11

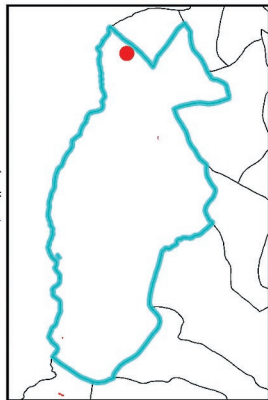
Α/Α	ΕΜΒΑΔΟΝ (Π.Μ.)	ΣΥΝΤΕΤΡΙΜΜΕΝΕΣ ΜΟΡΦΕΣ ΠΟΛΥΓΩΝΟΥ (Ε.Γ.Α. 87)	ΑΝΑΜΟΡΦΩΣΗ - ΝΕΑ ΚΑΤΗΓΟΡΙΑ ΜΟΡΦΗΣ /ΚΑΛΥΨΗ ΔΑΣΙΚΟΥ ΧΑΡΤΗ (ΝΕΗ ΚΑΤΗΓΟΡΙΑ)
1	521,76	X=325740.23 Y=4241182.51 X=325731.12 Y=4241174.04 X=325723.92 Y=4241160.21 X=325713.59 Y=4241160.54 X=325722.07 Y=4241173.82 X=325719.33 Y=4241210.73 X=325723.60 Y=4241212.64 X=325730.89 Y=4241200.20 X=325738.04 Y=4241184.00 X=325738.23 Y=4241183.65 X=325738.47 Y=4241183.33 X=325738.76 Y=4241183.06 X=325739.09 Y=4241182.83 X=325739.45 Y=4241182.67 X=325739.84 Y=4241182.56	από ΔΑ σε ΠΑ
2	3.260,67	X=325732.92 Y=4241160.21 X=325731.12 Y=4241174.04 X=325740.23 Y=4241182.51 X=325740.50 Y=4241182.51 X=325740.76 Y=4241182.55 X=325741.18 Y=4241182.66 X=325741.57 Y=4241182.84 X=325741.93 Y=4241183.08 X=325742.23 Y=4241183.39 X=325742.48 Y=4241183.74 X=325742.67 Y=4241184.13 X=325742.79 Y=4241184.54 X=325742.83 Y=4241184.97 X=325742.91 Y=4241190.90 X=325744.50 Y=4241188.78 X=325749.90 Y=4241185.35 X=325752.73 Y=4241183.23 X=325786.56 Y=4241163.22 X=325799.98 Y=4241155.10 X=325790.01 Y=4241137.04 X=325781.67 Y=424120.99 X=325771.16 Y=4241101.32 X=325759.46 Y=4241116.10 X=325742.81 Y=4241137.06 X=325730.93 Y=4241151.85 X=325725.21 Y=4241157.72 X=325725.20 Y=4241157.73 X=325725.21 Y=4241157.84 X=325725.18 Y=4241158.23 X=325715.09 Y=4241159.61 X=325724.95 Y=4241158.97 X=325724.75 Y=4241159.31 X=325724.50 Y=4241159.61	από ΑΑ σε ΠΑ

ΕΘΝΙΚΟ ΤΥΠΟΓΡΑΦΕΙΟ
Για τεχνικούς λόγους στο σχεδιάγραμμα, από το ηλεκτρονικό αρχείο, έγινε σμίκρυνση κατά ποσοστό **82%**



ΥΠΟΥΡΓΕΙΟ ΠΕΡΙΒΑΛΛΟΝΤΟΣ ΚΑΙ ΕΝΕΡΓΕΙΑΣ
ΓΕΝΙΚΗ ΓΡΑΜΜΑΤΕΙΑ ΔΑΣΩΝ
ΕΠΙΘΕΩΡΗΣΗ ΕΦΑΡΜΟΓΗΣ ΔΑΣΙΚΗΣ ΠΟΛΙΤΙΚΗΣ
ΠΕΛΟΠΟΝΝΗΣΟΥ, ΔΥΤ. ΕΛΛΑΔΑΣ & ΙΟΝΙΟΥ
ΔΙΕΥΘΥΝΣΗ ΔΑΣΩΝ ΑΧΑΪΑΣ
ΤΜΗΜΑ ΔΑΣΙΚΩΝ ΧΑΡΤΟΓΡΑΦΗΣΕΩΝ

ΟΤΑ : ΕΡΙΝΕΟΥ, Δήμος: ΑΙΤΑΝΕΙΑΣ



ΦΩΤΟΛΗΨΙΑ 2015-2016

ΥΠΟΜΝΗΜΑ

- ΑΝΑΜΟΡΦΩΣΗ ΚΥΡΩΜΕΝΟΣ ΔΑΣΙΚΟΣ ΧΑΡΤΗΣ Π.Ε. ΑΧΑΪΑΣ
- ΕΚΤΑΣΕΙΣ ΠΟΥ ΔΕΝ ΔΙΕΠΟΝΤΑΙ ΑΠΟ ΤΙΣ ΔΙΑΤΑΞΕΙΣ ΤΗΣ ΔΑΣΙΚΗΣ ΝΟΜΟΘΕΣΙΑΣ
- ΔΑΣΙΚΕΣ ΕΝ ΓΕΝΕΙ ΕΚΤΑΣΕΙΣ ΤΩΝ ΠΑΡ. 1, 2, 3, 4 ΚΑΙ 5 ΑΡΘΡΟΥ 3 Ν.998/1979

ΑΝΑΜΟΡΦΩΣΗ ΣΕ ΥΛΟΠΟΙΗΣΗ ΤΗΣ ΑΡΙΘ. ΥΠΕΝ/ΔΔΕΥ/20492/618/24-03-2023 ΕΓΚΡΙΣΗΣ ΤΗΣ ΓΕΝΙΚΗΣ Δ/ΝΣΗΣ ΔΑΣΩΝ & ΔΑΣΙΚΟΥ ΠΕΡΙΒΑΛΛΟΝΤΟΣ

ΠΡΟΣΑΡΤΑΤΑΙ ΣΤΗΝ ΥΠ'ΑΡΙΘΜ. **182553/18-5-2026** ΑΠΟΦΑΣΗ

Ο ΓΕΝΙΚΟΣ ΓΡΑΜΜΑΤΕΑΣ ΔΑΣΩΝ

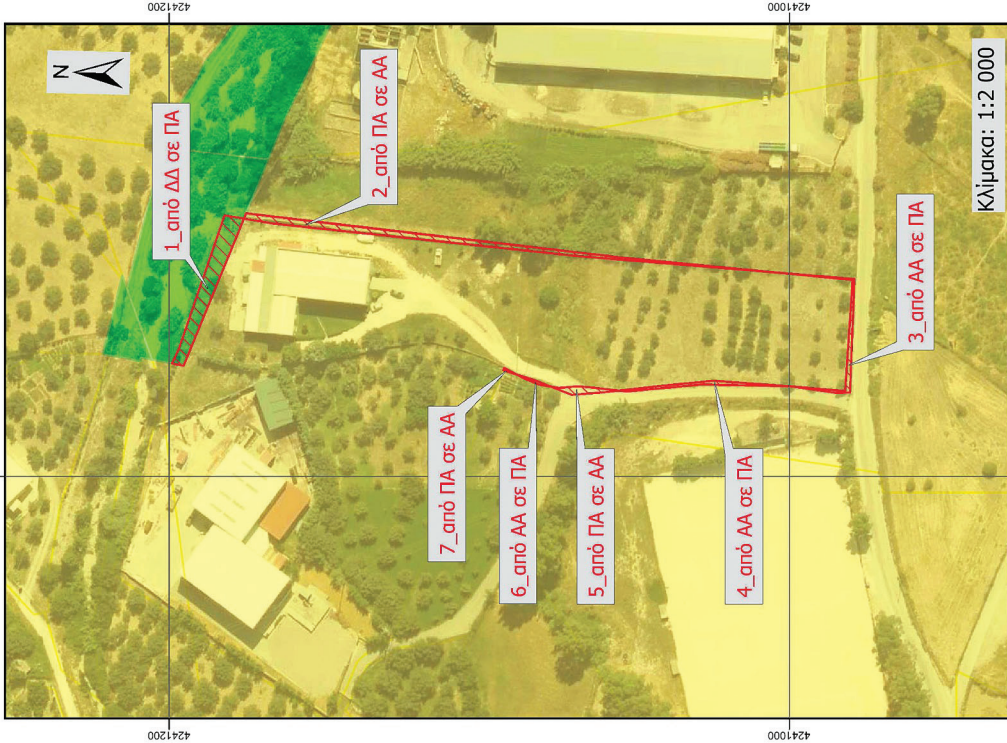
ΕΥΣΤΑΘΙΟΣ ΣΤΑΘΟΠΟΥΛΟΣ



VASILEIOS PAPAETHANASIOU
18/05/2026 15:27

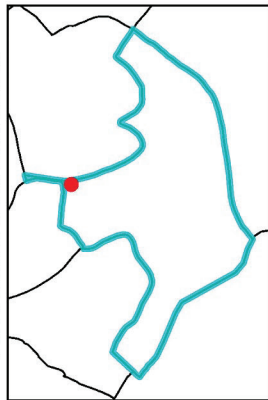
ΣΧΕΔΙΟ 12

Α/Α	ΕΜΒΛΑΘΝ (ΤΜ ²)	ΣΥΝΤΕΤΛΜΕΝΕΣ ΚΟΡΥΦΕΣ ΠΟΛΥΓΩΝΟΥ (ΕΓΣΑ 87)	ΑΝΑΜΟΡΦΩΣΗ - ΝΕΑ ΚΑΤΗΓΟΡΙΑ ΜΟΡΦΗΣ / ΚΑΛΥΨΗΣ ΔΑΣΙΚΟΥ ΧΑΡΤΗ (ΝΕΩΝ ΚΑΤΗΓΟΡΩΝ)
1	241,12	X=308036.34 Y=4241199.06 X=308040.58 Y=4241196.98 X=308084.11 Y=4241182.08 X=308083.04 Y=4241175.83 X=308035.62 Y=4241195.28	από ΔΔ σε ΠΑ
2	221,26	X=308083.04 Y=4241175.83 X=308084.76 Y=4241175.12 X=308070.63 Y=4241055.17 X=308065.67 Y=4241004.15 X=308071.00 Y=4241068.41 X=308081.46 Y=4241166.61	από ΠΑ σε ΑΑ
3	51,78	X=308028.97 Y=4240999.43 X=308026.89 Y=4240985.06 X=308026.95 Y=4240990.36 X=308063.58 Y=4240978.92 X=308065.67 Y=4241004.15 X=308063.27 Y=4240979.50 X=308027.45 Y=4240981.91	από ΑΑ σε ΠΑ
4	38,96	X=308027.59 Y=4241055.00 X=308029.17 Y=4241040.91 X=308030.76 Y=4241024.31 X=308028.99 Y=4240999.61 X=308028.57 Y=4241028.20 X=308027.28 Y=4241053.40	από ΑΑ σε ΠΑ
5	30,86	X=308028.87 Y=4241076.82 X=308028.45 Y=4241074.33 X=308028.96 Y=4241066.05 X=308028.61 Y=4241063.72 X=308027.59 Y=4241055.00 X=308026.98 Y=4241060.41 X=308026.22 Y=4241070.09	από ΠΑ σε ΑΑ
6	5,92	X=308032.78 Y=4241087.90 X=308031.06 Y=4241083.37 X=308028.87 Y=4241076.82 X=308029.55 Y=4241080.79 X=308031.62 Y=4241085.72	από ΑΑ σε ΠΑ
7	1,91	X=308034.12 Y=4241092.19 X=308034.91 Y=4241091.87 X=308032.78 Y=4241087.90	από ΠΑ σε ΑΑ



ΥΠΟΥΡΓΕΙΟ ΠΕΡΙΒΑΛΛΟΝΤΟΣ ΚΑΙ ΕΝΕΡΓΕΙΑΣ
ΓΕΝΙΚΗ ΓΡΑΜΜΑΤΕΙΑ ΔΑΣΩΝ
ΕΠΙΘΕΩΡΗΣΗ ΕΦΑΡΜΟΓΗΣ ΔΑΣΙΚΗΣ ΠΟΛΙΤΙΚΗΣ
ΠΕΛΟΠΟΝΝΗΣΟΥ, ΔΥΤ. ΕΛΛΑΔΑΣ & ΙΟΝΙΟΥ
ΔΙΕΥΘΥΝΣΗ ΔΑΣΩΝ ΑΧΑΪΑΣ
ΤΜΗΜΑ ΔΑΣΙΚΩΝ ΧΑΡΤΟΓΡΑΦΗΣΕΩΝ

ΟΤΑ : ΚΑΤΩ ΚΑΣΤΡΙΤΣΙΟΥ, Δήμος: ΠΑΤΡΕΩΝ



ΦΩΤΟΛΗΨΙΑ 2015-2016

ΥΠΟΜΗΝΗΜΑ

ΑΝΑΜΟΡΦΩΣΗ
ΚΥΡΩΜΕΝΟΣ ΔΑΣΙΚΟΣ ΧΑΡΤΗΣ Π.Ε. ΑΧΑΪΑΣ
ΕΚΤΑΣΕΙΣ ΠΟΥ ΔΕΝ ΔΙΕΠΟΝΤΑΙ ΑΠΟ ΤΙΣ ΔΙΑΤΑΞΕΙΣ ΤΗΣ ΔΑΣΙΚΗΣ ΝΟΜΟΘΕΣΙΑΣ
ΔΑΣΙΚΕΣ ΕΝ ΓΕΝΕΙ ΕΚΤΑΣΕΙΣ ΤΩΝ ΠΑΡ.1, 2, 3, 4 ΚΑΙ 5 ΑΡΘΡΟΥ 3 Ν.998/1979

ΑΝΑΜΟΡΦΩΣΗ ΣΕ ΥΛΟΠΟΙΗΣΗ ΤΗΣ ΑΡΙΘ.ΥΠΕΝ/ΔΔΕΥ/82905/2558/12-12-2023 ΕΓΚΡΙΣΗΣ ΤΗΣ ΓΕΝΙΚΗΣ Δ/ΝΣΗΣ ΔΑΣΩΝ & ΔΑΣΙΚΟΥ ΠΕΡΙΒΑΛΛΟΝΤΟΣ

ΠΡΟΣΑΡΤΑΤΑ ΣΤΗΝ ΥΠΑΡΧΟΜ. 182553/18-5-2026 ΑΠΟΦΑΣΗ

Ο ΓΕΝΙΚΟΣ ΓΡΑΜΜΑΤΕΑΣ ΔΑΣΩΝ

ΕΥΣΤΑΘΙΟΣ ΣΤΑΘΟΠΟΥΛΟΣ

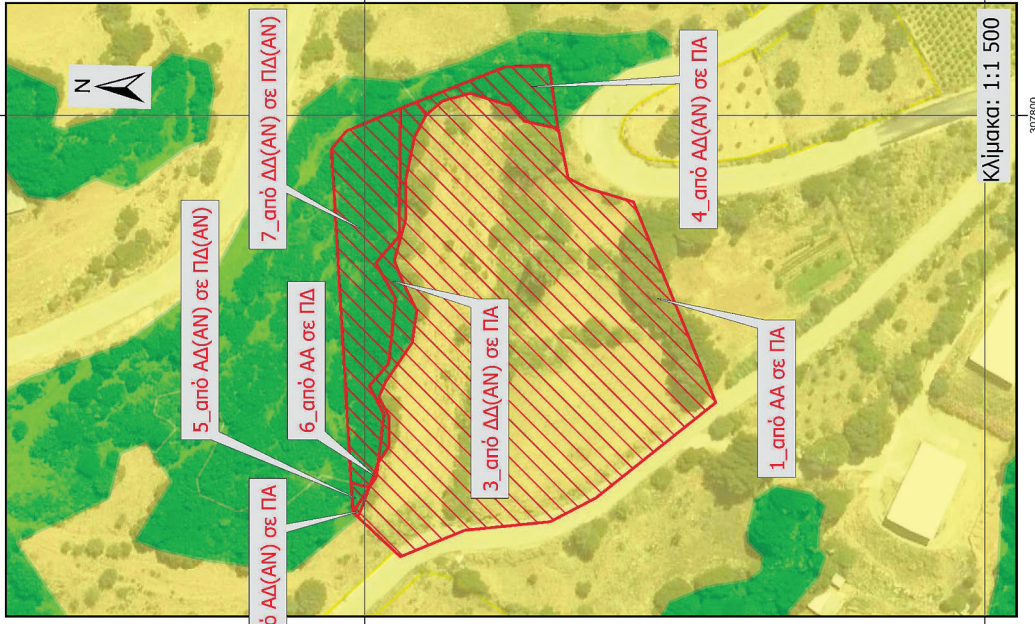
ΕΘΝΙΚΟ ΤΥΠΟΓΡΑΦΕΙΟ
Για τεχνικούς λόγους στο σχεδιάγραμμα, από το ηλεκτρονικό αρχείο, έγινε σμίκρυνση κατά ποσοστό **82%**



ΣΧΕΔΙΟ 14

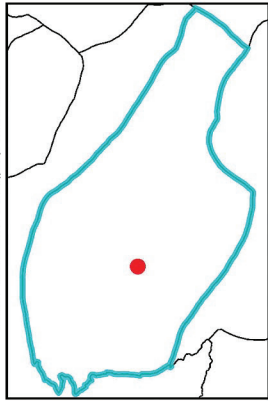
ΒΑΣΙΛΕΙΟΣ ΠΑΡΑΤΗΛΙΑΣΙΟΥ
18/05/2026 15:27

Α/Α	ΕΜΒΛΑΔΟΝ (Γ.Μ.)	ΣΥΝΤΕΤΑΓΜΕΝΕΣ ΚΟΡΥΦΕΣ ΠΟΛΥΓΩΝΟΥ (ΓΕΣΔ 87)	ΑΝΑΜΟΡΦΩΣΗ - ΝΕΑ ΚΑΤΗΓΟΡΙΑ ΜΟΡΦΗΣ / ΚΛΑΝΗΣ ΔΑΣΙΚΟΥ ΧΑΡΤΗ (NEW CATEGORY)
1	6031.09	X=307798.61 Y=4232061.33	από ΑΑ σε ΠΑ
		X=307800.24 Y=4232064.70	
		X=307805.36 Y=4232074.43	
		X=307803.48 Y=4232081.17	
		X=307800.11 Y=4232085.11	
		X=307794.68 Y=4232087.91	
		X=307784.75 Y=4232089.97	
		X=307762.01 Y=4232089.97	
		X=307770.11 Y=4232081.32	
		X=307764.68 Y=4232092.78	
		X=307750.28 Y=4232090.54	
		X=307753.21 Y=4232087.25	
X=307752.31 Y=4232088.46			
X=307735.07 Y=4232084.64			
X=307734.01 Y=4232085.29			
X=307731.25 Y=4232086.53			
X=307730.52 Y=4232086.01			
2	6.22	X=307704.05 Y=4232102.83	από ΑΔ(ΑΝ) σε ΠΑ
		X=307709.90 Y=4232088.92	
3	249.56	X=307706.07 Y=4232100.27	από ΑΔ(ΑΝ) σε ΠΑ
		X=307715.93 Y=4232086.70	
		X=307719.93 Y=4232084.09	
		X=307727.24 Y=4232084.09	
		X=307730.93 Y=4232086.01	
		X=307731.92 Y=4232086.53	
		X=307734.01 Y=4232085.59	
		X=307735.67 Y=4232084.84	
		X=307745.04 Y=4232087.35	
		X=307755.67 Y=4232088.48	
		X=307759.21 Y=4232087.26	
		X=307758.71 Y=4232089.26	
X=307759.28 Y=4232084.54			
X=307764.88 Y=4232082.78			
X=307770.11 Y=4232081.33			
4	235.22	X=307800.11 Y=4232085.11	από ΑΔ(ΑΝ) σε ΠΑ
		X=307833.21 Y=4232087.52	
		X=307811.76 Y=4232065.97	
		X=307812.05 Y=4232055.37	
		X=307798.11 Y=4232053.41	
5	15.52	X=307796.86 Y=4232053.16	από ΑΔ(ΑΝ) σε ΠΔ(ΑΝ)
		X=307711.18 Y=4232103.25	
		X=307704.05 Y=4232102.83	
		X=307709.90 Y=4232088.92	
		X=307710.05 Y=4232088.87	
6	2.74	X=307709.90 Y=4232088.92	από ΑΑ σε ΠΔ
		X=307712.63 Y=4232097.09	
		X=307715.59 Y=4232096.70	
7	1017.33	X=307711.18 Y=4232103.25	από ΑΔ(ΑΝ) σε ΠΔ(ΑΝ)
		X=307710.05 Y=4232088.87	
		X=307715.63 Y=4232086.90	
		X=307716.63 Y=4232086.70	
		X=307715.93 Y=4232086.53	
		X=307717.23 Y=4232085.31	
		X=307734.55 Y=4232088.45	
X=307740.01 Y=4232094.22			



ΥΠΟΥΡΓΕΙΟ ΠΕΡΙΒΑΛΛΟΝΤΟΣ ΚΑΙ ΕΝΕΡΓΕΙΑΣ
ΓΕΝΙΚΗ ΓΡΑΜΜΑΤΕΙΑ ΔΑΣΩΝ
ΕΠΙΘΕΩΡΗΣΗ ΕΦΑΡΜΟΓΗΣ ΔΑΣΙΚΗΣ ΠΟΛΙΤΙΚΗΣ
ΠΕΛΟΠΟΝΝΗΣΟΥ, ΔΥΤ. ΕΠΙΜΟΡΙΑΣ & ΙΟΝΙΟΥ
ΔΙΕΥΘΥΝΣΗ ΔΑΣΩΝ ΑΧΑΪΑΣ
ΤΜΗΜΑ ΔΑΣΙΚΩΝ ΧΑΡΤΟΓΡΑΦΗΣΕΩΝ

ΟΤΑ : ΕΛΙΚΙΣΤΡΑΣ, Δήμος: ΠΑΤΡΕΩΝ



ΦΩΤΟΛΗΨΙΑ 2015-2016

ΥΠΟΜΗΝΙΑ

ΑΝΑΜΟΡΦΩΣΗ ΚΥΡΩΜΕΝΟΣ ΔΑΣΙΚΟΣ ΧΑΡΤΗΣ Π.Ε. ΑΧΑΪΑΣ

ΕΚΤΑΣΕΙΣ ΠΟΥ ΔΕΝ ΔΙΕΠΟΝΤΑΙ ΑΠΟ ΤΙΣ ΔΙΑΤΑΞΕΙΣ ΤΗΣ ΔΑΣΙΚΗΣ ΝΟΜΟΘΕΣΙΑΣ

ΔΑΣΙΚΕΣ ΕΝ ΓΕΝΕΙ ΕΚΤΑΣΕΙΣ ΤΩΝ ΠΑΡ. 1, 2, 3, 4 ΚΑΙ 5 ΑΡΘΡΟΥ 3 Ν.998/1979

ΑΝΑΜΟΡΦΩΣΗ ΣΕ ΥΛΟΠΟΙΗΣΗ ΤΗΣ ΑΡΙΘ. ΥΠΕΝ/ΔΔΕΥ/32944/984/24-04-2023 ΕΓΚΡΙΣΗΣ ΤΗΣ ΓΕΝΙΚΗΣ Δ/ΝΣΗΣ ΔΑΣΩΝ & ΔΑΣΙΚΟΥ ΠΕΡΙΒΑΛΛΟΝΤΟΣ

ΠΡΟΣΑΡΤΑΤΑ ΣΤΗΝ ΥΠ'ΑΡΤΩΜ. 182553/18-5-2026 ΑΠΟΦΑΣΗ

Ο ΓΕΝΙΚΟΣ ΓΡΑΜΜΑΤΕΑΣ ΔΑΣΩΝ

ΕΥΣΤΑΘΙΟΣ ΣΤΑΘΟΠΟΥΛΟΣ

ΕΘΝΙΚΟ ΤΥΠΟΓΡΑΦΕΙΟ
Για τεχνικούς λόγους στο σχεδιάγραμμα, από το ηλεκτρονικό αρχείο, έγινε σμίκρυνση κατά ποσοστό **82%**

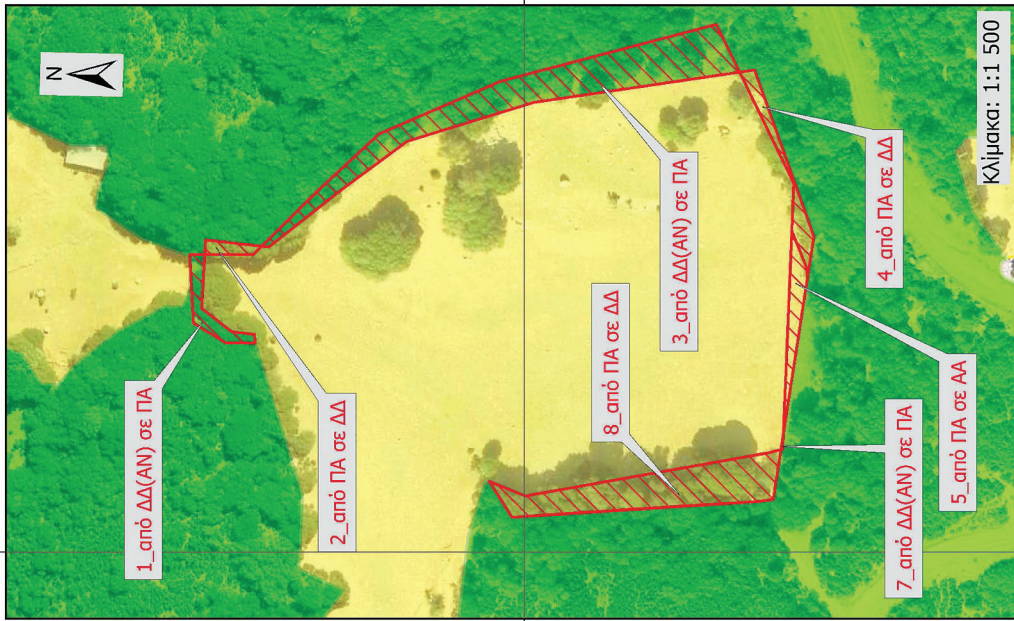




ΣΧΕΔΙΟ 15

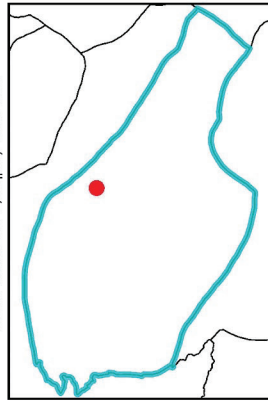
ΒΑΣΙΛΕΙΟΣ ΠΑΡΑΤΗΡΗΣΙΑΣΙΟΥ
18/05/2026 15:27

Α/Α	ΕΜΒΛΑΔΟΝ (Τ.Μ.)	ΣΥΝΤΕΤΑΓΜΕΝΕΣ ΚΟΡΥΦΕΣ (ΠΟΛΥΓΩΝΟΥ (ΕΤΣΑ Β'))	ΑΝΑΜΟΡΦΩΣΗ - ΝΕΑ ΚΑΤΗΓΟΡΙΑ ΜΟΡΦΗΣ/ ΠΑΛΥΨΗΣ ΔΑΣΙΚΟΥ ΧΑΡΤΗ (NEW ΚΑΤΗΓΟΡΙΑ)
1	89,64	X=309508,96 Y=4233227,94 X=309522,01 Y=4233230,84 X=309505,42 Y=4233229,93 X=309500,65 Y=4233222,12 X=309500,59 Y=4233214,97 X=309501,92 Y=4233215,03 X=309502,68 Y=4233215,15 X=309502,80 Y=4233216,15 X=309503,35 Y=4233220,70	Από ΔΔ(ΑΝ) σε ΠΑ
2	36,04	X=309522,01 Y=4233227,19 X=309525,55 Y=4233226,99 X=309524,02 Y=4233213,41 X=309522,00 Y=4233215,45 X=309522,01 Y=4233227,19	από ΠΑ σε ΔΔ
3	823,34	X=309551,14 Y=4233185,07 X=309537,61 Y=4233199,66 X=309524,02 Y=4233213,41 X=309523,82 Y=4233211,69 X=309531,62 Y=4233201,81 X=309537,57 Y=4233194,27 X=309549,39 Y=4233178,25 X=309550,46 Y=4233174,77 X=309555,88 Y=4233157,09 X=309558,80 Y=4233147,58 X=309558,83 Y=4233147,38 X=309561,28 Y=4233130,73 X=309565,42 Y=4233102,49 X=309566,10 Y=4233097,87 X=309577,65 Y=4233103,51 X=309563,91 Y=4233155,64	από ΔΔ(ΑΝ) σε ΠΑ
4	113,24	X=309516,37 Y=4233081,44 X=309518,87 Y=4233081,69 X=309527,72 Y=4233085,24 X=309539,21 Y=4233084,76 X=309566,10 Y=4233097,87 X=309566,63 Y=4233096,64 X=309526,34 Y=4233079,90	από ΠΑ σε ΔΔ
5	108,07	X=309478,61 Y=4233087,28 X=309516,37 Y=4233081,44 X=309518,87 Y=4233081,69 X=309527,72 Y=4233085,24 X=309478,61 Y=4233087,28	από ΠΑ σε ΑΑ
7	0,78	X=309474,84 Y=4233087,86 X=309478,61 Y=4233087,98 X=309474,96 Y=4233087,43 X=309474,84 Y=4233087,86	από ΔΔ(ΑΝ) σε ΠΑ
8	547,02	X=309463,61 Y=4233149,71 X=309474,08 Y=4233090,73 X=309474,84 Y=4233087,86 X=309462,79 Y=4233089,73 X=309462,29 Y=4233093,10 X=309458,46 Y=4233152,88 X=309467,13 Y=4233158,38 X=309463,61 Y=4233149,71	από ΠΑ σε ΔΔ



ΥΠΟΥΡΓΕΙΟ ΠΕΡΙΒΑΛΛΟΝΤΟΣ ΚΑΙ ΕΝΕΡΓΕΙΑΣ
ΓΕΝΙΚΗ ΓΡΑΜΜΑΤΕΙΑ ΔΑΣΩΝ
ΕΠΙΘΕΩΡΗΣΗ ΕΦΑΡΜΟΓΗΣ ΔΑΣΙΚΗΣ ΠΟΛΙΤΙΚΗΣ
ΠΕΛΟΠΟΝΝΗΣΟΥ, ΔΥΤ. ΕΛΛΑΔΑΣ & ΙΟΝΙΟΥ
ΔΙΕΥΘΥΝΣΗ ΔΑΣΩΝ ΑΧΑΪΑΣ
ΤΜΗΜΑ ΔΑΣΙΚΩΝ ΧΑΡΤΟΓΡΑΦΗΣΕΩΝ

ΟΤΑ : ΕΛΙΚΙΣΤΡΑΣ, Δήμος: ΠΑΤΡΕΩΝ



ΦΩΤΟΛΗΨΙΑ 2015-2016

ΥΠΟΜΝΗΜΑ

ΑΝΑΜΟΡΦΩΣΗ
ΚΥΡΩΜΕΝΟΣ ΔΑΣΙΚΟΣ ΧΑΡΤΗΣ Π.Ε. ΑΧΑΪΑΣ
ΕΚΤΑΣΕΙΣ ΠΟΥ ΔΕΝ ΔΙΕΠΟΝΤΑΙ ΑΠΟ ΤΙΣ ΔΙΑΤΑΞΕΙΣ
ΤΗΣ ΔΑΣΙΚΗΣ ΝΟΜΟΘΕΣΙΑΣ
ΔΑΣΙΚΕΣ ΕΝ ΓΕΝΕΙ ΕΚΤΑΣΕΙΣ ΤΩΝ ΠΑΡ.1, 2, 3, 4 ΚΑΙ
5 ΑΡΘΡΟΥ 3 Ν.998/1979

ΑΝΑΜΟΡΦΩΣΗ ΣΕ ΥΠΟΛΟΙΠΗ ΤΗΣ
ΑΡΙΘ. ΥΠΕΝ/ΔΔΕΥ/21574/646/24-03-2023 ΕΓΚΡΙΣΗΣ ΤΗΣ
ΓΕΝΙΚΗΣ Δ/ΝΣΗΣ ΔΑΣΩΝ & ΔΑΣΙΚΟΥ ΠΕΡΙΒΑΛΛΟΝΤΟΣ
ΠΡΟΣΑΡΤΑΤΑΙ ΣΤΗΝ ΥΠ'ΑΡΤΩΜ. 182553/18-5-2026
ΑΠΟΦΑΣΗ

Ο ΓΕΝΙΚΟΣ ΓΡΑΜΜΑΤΕΑΣ ΔΑΣΩΝ

ΕΥΣΤΑΘΙΟΣ ΣΤΑΘΟΠΟΥΛΟΣ

ΕΘΝΙΚΟ ΤΥΠΟΓΡΑΦΕΙΟ
Για τεχνικούς λόγους στο σχεδιάγραμμα,
από το ηλεκτρονικό αρχείο, έγινε
σμίκρυνση κατά ποσοστό **82%**

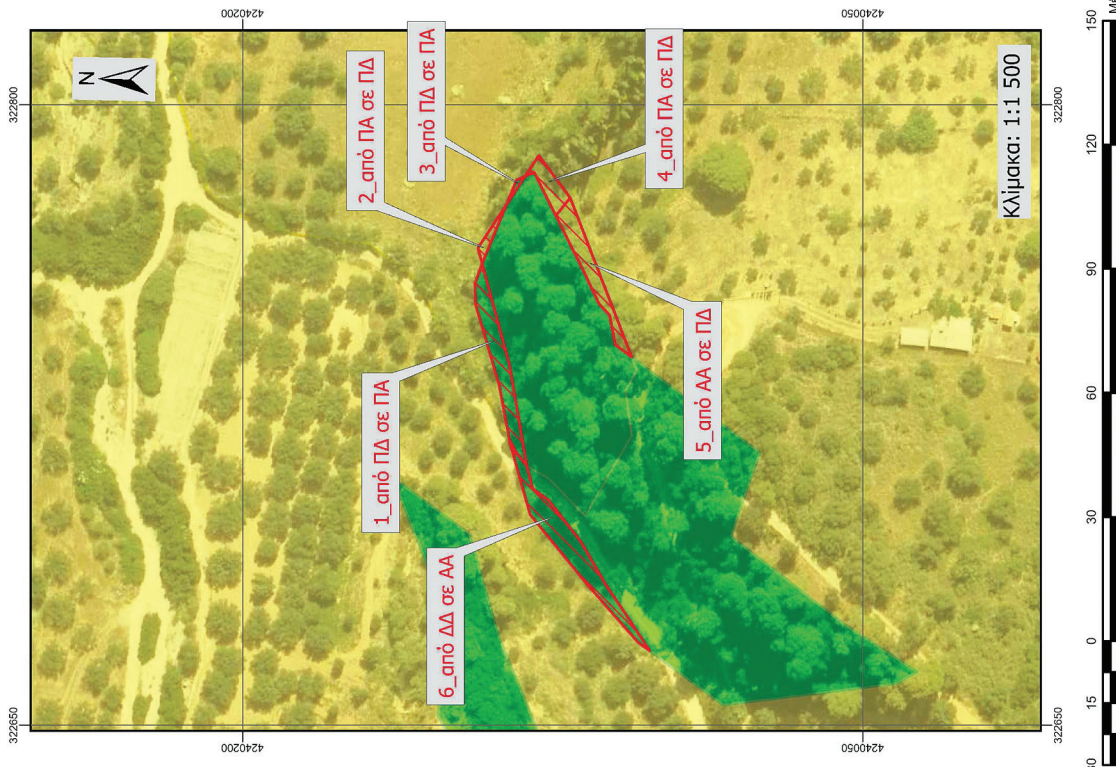


ΒΑΣΙΛΕΙΟΣ ΠΑΡΑΘΑΝΑΣΙΟΥ
18/05/2026 15:27

ΣΧΕΔΙΟ 16

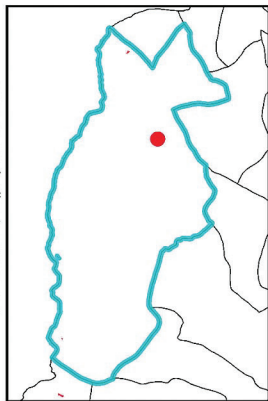
Α/Α	ΕΜΒΛΑΔΟΝ (ΤΜΛ)	ΣΥΝΤΕΤΑΓΜΕΝΕΣ ΚΟΡΥΦΕΣ ΠΟΛΥΓΩΝΟΥ (ΕΤΣΑ 87)	ΑΝΑΜΟΡΦΩΣΗ- ΝΕΑ ΚΑΤΗΓΟΡΙΑ ΜΟΡΦΗΣ // ΚΑΛΥΨΗΣ ΔΑΣΙΚΟΥ ΧΑΡΤΗ (NEW CATEGORIES)
1	156,61	X=322761,63 Y=4240142,05 X=322761,48 Y=4240142,12 X=322756,83 Y=4240143,78 X=322751,67 Y=4240143,61 X=322732,47 Y=4240137,99 X=322719,08 Y=4240135,45 X=322716,01 Y=4240133,81 X=322712,70 Y=4240131,25 X=322737,15 Y=4240135,44	από ΠΔ σε ΠΑ
2	18,18	X=322765,39 Y=4240143,07 X=322761,63 Y=4240142,05 X=322775,81 Y=4240136,21	από ΠΑ σε ΠΔ
3	5,15	X=322781,86 Y=4240133,71 X=322775,81 Y=4240136,20 X=322775,81 Y=4240136,21 X=322782,73 Y=4240131,65	από ΠΔ σε ΠΑ
4	54,38	X=322787,77 Y=4240128,34 X=322782,73 Y=4240131,65 X=322783,67 Y=4240128,45 X=322773,22 Y=4240124,22 X=322777,53 Y=4240120,76 X=322777,53 Y=4240120,76	από ΠΑ σε ΠΔ
5	120,92	X=322777,53 Y=4240120,76 X=322777,53 Y=4240120,76 X=322773,22 Y=4240124,22 X=322760,19 Y=4240117,69 X=322751,95 Y=4240113,81 X=322749,10 Y=4240111,21 X=322742,04 Y=4240109,87 X=322739,06 Y=4240105,88	από ΑΑ σε ΠΔ
6	201,42	X=322704,47 Y=4240126,04 X=322707,23 Y=4240129,85 X=322712,70 Y=4240131,25 X=322716,01 Y=4240133,81 X=322719,08 Y=4240135,45 X=322700,95 Y=4240130,45 X=322684,14 Y=4240116,72 X=322670,10 Y=4240104,37 X=322668,00 Y=4240101,53 X=322675,87 Y=4240106,67 X=322683,79 Y=4240112,03 X=322694,38 Y=4240118,16	από ΔΔ σε ΑΑ

ΕΘΝΙΚΟ ΤΥΠΟΓΡΑΦΕΙΟ
Για τεχνικούς λόγους στο σχεδιάγραμμα,
από το ηλεκτρονικό αρχείο, έγινε
σμίκρυνση κατά ποσοστό **82%**



ΥΠΟΥΡΓΕΙΟ ΠΕΡΙΒΑΛΛΟΝΤΟΣ ΚΑΙ ΕΝΕΡΓΕΙΑΣ
ΓΕΝΙΚΗ ΓΡΑΜΜΑΤΕΙΑ ΔΑΣΩΝ
ΕΠΕΞΕΡΧΗΣ ΕΦΑΡΜΟΓΗΣ ΔΑΣΙΚΗΣ ΠΟΛΙΤΙΚΗΣ
ΠΕΛΟΠΟΝΝΗΣΟΥ, ΔΥΤ. ΕΛΛΑΔΑΣ & ΙΟΝΙΟΥ
ΔΙΕΥΘΥΝΣΗ ΔΑΣΩΝ ΑΧΑΪΑΣ
ΤΜΗΜΑ ΔΑΣΙΚΩΝ ΧΑΡΤΟΓΡΑΦΗΣΕΩΝ

ΟΤΑ : ΕΡΙΝΕΟΥ, Δήμος: ΑΙΓΤΑΛΕΙΑΣ



ΦΩΤΟΛΗΨΙΑ 2015-2016

ΥΠΟΜΗΝΗΜΑ

- ΑΝΑΜΟΡΦΩΣΗ ΚΥΡΩΜΕΝΟΣ ΔΑΣΙΚΟΣ ΧΑΡΤΗΣ Π.Ε. ΑΧΑΪΑΣ
- ΕΚΤΑΣΕΙΣ ΠΟΥ ΔΕΝ ΔΙΕΠΟΝΤΑΙ ΑΠΟ ΤΙΣ ΔΙΑΤΑΞΕΙΣ ΤΗΣ ΔΑΣΙΚΗΣ ΝΟΜΟΘΕΣΙΑΣ
- ΔΑΣΙΚΕΣ ΕΝ ΓΕΝΕΙ ΕΚΤΑΣΕΙΣ ΤΩΝ ΠΑΡ.1, 2, 3, 4 ΚΑΙ 5 ΑΡΘΡΟΥ 3 Ν.998/1979

ΑΝΑΜΟΡΦΩΣΗ ΣΕ ΥΛΟΠΟΙΗΣΗ ΤΗΣ ΑΡΘ.ΥΠΕΠ/ΔΔΕΥ/18345/642/18-05-2024 ΕΓΚΡΙΣΗΣ ΤΗΣ ΓΕΝΙΚΗΣ Δ/ΝΣΗΣ ΔΑΣΩΝ & ΔΑΣΙΚΟΥ ΠΕΡΙΒΑΛΛΟΝΤΟΣ ΠΡΟΣΑΡΤΑΤΑΙ ΣΤΗΝ ΥΠΑΡΤΩΜ. **182553/18-5-2026** ΑΠΟΦΑΣΗ

Ο ΓΕΝΙΚΟΣ ΓΡΑΜΜΑΤΕΑΣ ΔΑΣΩΝ

ΕΥΣΤΑΘΙΟΣ ΣΤΑΘΟΠΟΥΛΟΣ



ΥΠΟΥΡΓΕΙΟ ΠΕΡΙΒΑΛΛΟΝΤΟΣ ΚΑΙ ΕΝΕΡΓΕΙΑΣ
ΓΕΝΙΚΗ ΓΡΑΜΜΑΤΕΙΑ ΔΑΣΩΝ
ΕΠΙΘΕΩΡΗΣΗ ΕΦΑΡΜΟΓΗΣ ΔΑΣΙΚΗΣ ΠΟΛΙΤΙΚΗΣ
ΠΕΛΟΠΟΝΝΗΣΟΥ, ΔΥΤ. ΕΛΛΑΔΑΣ & ΙΟΝΙΟΥ
ΔΙΕΥΘΥΝΣΗ ΔΑΣΩΝ ΛΑΔΙΑΣ
ΤΜΗΜΑ ΔΑΣΙΚΩΝ ΧΑΡΤΟΓΡΑΦΗΣΕΩΝ

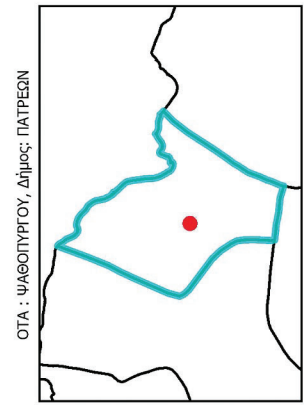
ΣΧΕΔΙΟ 17

Α/Α	ΕΠΙΒΛΩΣΗ (Γ.Μ.)	ΣΥΜΠΛΗΡΩΜΑΤΙΚΟΙ ΠΟΛΥΓΩΝΟΙ (Ε.Γ.Σ. Β7)	ΑΝΑΜΟΡΦΩΣΗ-ΜΕΛΑΤΗΘΡΙΑ ΜΟΡΦΩΣ/ΑΝΑΨΗΦ. ΔΑΣΙΚΟΥ ΑΡΧΗ (ΝΕΩΜΑΤΗΘΡΩΝ)
1	5.065,16	*31375027 *4048600,416 *313671675 *4048432,340 *313747450 *4048559,600 *313705340 *4048416,971 *313734290 *4048555,200 *313706352 *4048416,162 *313716395 *4048556,362 *313705312 *4048450,602 *313719555 *4048570,709 *313711538 *4048474,626 *313723365 *4048555,481 *313720395 *4048469,283 *313723755 *4048554,894 *313737475 *4048520,146 *313727084 *4048546,658 *313743801 *4048531,525 *313727331 *4048536,228 *313747597 *4048549,227 *313723159 *4048529,377 *313725015 *4048557,747 *313704680 *4048507,036 *313751588 *4048564,125 *313696107 *4048496,909 *313759305 *4048572,463 *313689182 *4048482,015 *313761039 *4048580,105 *313683500 *4048465,335 *313774126 *4048582,717 *313683500 *4048448,862 *313774254 *4048582,739 *313683500 *4048447,444 *313771550 *4048584,230 *313684116 *4048437,037 *313770760 *4048586,200 *313681136 *4048434,654 *313762791 *4048600,419 *313669263 *4048434,383 *313761033 *4048600,718 *313669313 *4048433,076 *313759227 *4048600,416	από ΔΔ (ΑΝ) σε ΠΑ
2	2.378,86	*313669263 *4048434,383 *313771032 *4048532,089 *313669109 *4048438,045 *313774254 *4048582,698 *313669102 *4048438,333 *313773364 *4048555,461 *313667727 *4048438,753 *313733755 *4048554,594 *313659464 *4048440,210 *313727084 *4048556,008 *313658335 *4048441,205 *313727331 *4048536,228 *313658335 *4048442,155 *313727331 *4048536,228 *313704681 *4048507,036 *313696107 *4048496,909 *313659308 *4048402,117 *313689182 *4048482,015 *313669263 *4048434,383 *313683500 *4048465,335 *313669310 *4048402,811 *313683500 *4048465,335 *313669300 *4048402,811 *313683500 *4048465,335 *313669309 *4048401,134 *313683500 *4048465,335 *313668456 *4048405,940 *313684116 *4048437,037 *313678464 *4048514,070 *313681136 *4048434,654	από ΔΔ (ΑΝ) σε ΠΑ
3	22,24	*313669313 *4048433,076 *313705340 *4048416,971 *313669229 *4048433,194 *313671675 *4048432,340 *313705989 *4048435,254 *313669313 *4048433,076 *313706592 *4048436,162 *313669229 *4048433,194	από ΔΔ σε ΠΑ
4	6,73	*313758321 *4048562,233 *313755015 *4048557,747 *313751588 *4048564,125	από ΔΔ (ΑΝ) σε ΠΑ
5	90,77	*313767039 *4048580,105 *313759641 *4048572,601 *313759305 *4048572,463 *313751588 *4048564,125 *313758321 *4048562,233 *313764230 *4048568,330 *313769228 *4048572,020	από ΔΔ (ΑΝ) σε ΠΑ

ΕΘΝΙΚΟ ΤΥΠΟΓΡΑΦΕΙΟ
Για τεχνικούς λόγους στο σχεδιάγραμμα, από το ηλεκτρονικό αρχείο, έγινε σμίκρυνση κατά ποσοστό **82%**



ΥΠΟΥΡΓΕΙΟ ΠΕΡΙΒΑΛΛΟΝΤΟΣ ΚΑΙ ΕΝΕΡΓΕΙΑΣ
ΓΕΝΙΚΗ ΓΡΑΜΜΑΤΕΙΑ ΔΑΣΩΝ
ΕΠΙΘΕΩΡΗΣΗ ΕΦΑΡΜΟΓΗΣ ΔΑΣΙΚΗΣ ΠΟΛΙΤΙΚΗΣ
ΠΕΛΟΠΟΝΝΗΣΟΥ, ΔΥΤ. ΕΛΛΑΔΑΣ & ΙΟΝΙΟΥ
ΔΙΕΥΘΥΝΣΗ ΔΑΣΩΝ ΛΑΔΙΑΣ
ΤΜΗΜΑ ΔΑΣΙΚΩΝ ΧΑΡΤΟΓΡΑΦΗΣΕΩΝ



ΦΩΤΟΜΗΛΙΑ 2015-2016

ΥΠΟΜΗΝΗΜΑ

ΑΝΑΜΟΡΦΩΣΗ

ΚΥΡΩΜΕΝΟΣ ΔΑΣΙΚΟΣ ΧΑΡΤΗΣ Π.Ε. ΑΧΑΪΑΣ

ΕΚΤΑΣΕΙΣ ΠΟΥ ΔΕΝ ΔΙΕΠΟΝΤΑΙ ΑΠΟ ΤΙΣ ΔΙΑΤΑΞΕΙΣ ΤΗΣ ΔΑΣΙΚΗΣ ΝΟΜΟΘΕΣΙΑΣ

ΔΑΣΙΚΕΣ ΕΝ ΓΕΝΕΙ ΕΚΤΑΣΕΙΣ ΤΩΝ ΠΑΡ.1, 2, 3, 4 ΚΑΙ 5 ΑΡΘΡΟΥ 3 Ν.998/1979

ΑΝΑΜΟΡΦΩΣΗ ΣΕ ΥΠΟΛΟΙΠΗ ΤΗΣ ΑΡΙΘ. ΥΠΕΝ/ΔΔΕΥ/8770/327/02-12-2025 ΕΓΚΡΙΣΗΣ ΤΗΣ ΓΕΝΙΚΗΣ Δ/ΝΣΗΣ ΔΑΣΩΝ & ΔΑΣΙΚΟΥ ΠΕΡΙΒΑΛΛΟΝΤΟΣ

ΠΡΟΣΑΡΤΑΤΑ ΣΤΗΝ ΥΠΑΡΧΟΥΣΑ ΑΠΟΦΑΣΗ **182553/18-5-2026**

Ο ΓΕΝΙΚΟΣ ΓΡΑΜΜΑΤΕΑΣ ΔΑΣΩΝ

ΕΥΣΤΑΘΙΟΣ ΣΤΑΘΟΠΟΥΛΟΣ

30 15 0 30 60 90 120 150
Μέτρα




VASILEIOS PAPAΘANASIOY
18/05/2026 15:27

ΣΧΕΔΙΟ 18

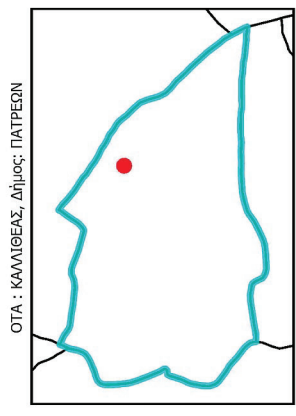
ΑΑ	ΕΜΒΑΔΟΝ (Τ.Μ.)	ΣΥΝΤΕΤΑΓΜΕΝΕΣ ΚΟΡΥΦΩΝ ΠΟΛΥΓΩΝΟΥ (ΕΓΣΑ 87)	ΑΝΑΜΟΡΦΩΣΗ- ΝΕΑ ΚΑΤΗΓΟΡΙΑ ΜΟΡΦΗΣ / ΚΑΛΥΨΗΣ ΔΑΣΙΚΟΥ ΧΑΡΤΗ (NEW KATHGORIX)
1	2.466,99	X=303414.03 Y=4226263.03 X=303354.39 Y=4226261.44 X=303354.39 Y=4226274.89 X=303325.26 Y=4226275.21 X=303325.04 Y=4226234.14 X=303339.92 Y=4226235.38 X=303353.90 Y=4226237.61 X=303377.94 Y=4226241.52 X=303396.78 Y=4226240.63 X=303398.66 Y=4226241.35 X=303414.26 Y=4226238.79	από ΑΑ(ΑΝ) σε ΑΑ
2	738,15	X=303324.98 Y=4226222.46 X=303325.04 Y=4226234.14 X=303339.92 Y=4226235.38 X=303353.90 Y=4226237.61 X=303377.94 Y=4226241.52 X=303396.78 Y=4226240.63 X=303383.19 Y=4226235.41 X=303363.29 Y=4226226.28 X=303340.90 Y=4226221.61 X=303325.56 Y=4226222.27	από ΔΑ(ΑΝ) σε ΔΑ



Κλίμακα: 1:1 500



ΥΠΟΥΡΓΕΙΟ ΠΕΡΙΒΑΛΛΟΝΤΟΣ ΚΑΙ ΕΝΕΡΓΕΙΑΣ
ΓΕΝΙΚΗ ΓΡΑΜΜΑΤΕΙΑ ΔΑΣΩΝ
ΕΠΙΘΕΩΡΗΣΗ ΕΦΑΡΜΟΓΗΣ ΔΑΣΙΚΗΣ ΠΟΛΙΤΙΚΗΣ
ΠΕΛΟΠΟΝΗΣΟΥ, ΔΥΤ. ΕΛΛΑΔΑΣ & ΙΟΝΙΟΥ
ΔΙΕΥΘΥΝΣΗ ΔΑΣΩΝ ΑΧΑΪΑΣ
ΤΜΗΜΑ ΔΑΣΙΚΩΝ ΧΑΡΤΟΓΡΑΦΗΣΕΩΝ



ΦΩΤΟΛΗΨΙΑ 2015-2016

ΥΠΟΜΝΗΜΑ

- ΑΝΑΜΟΡΦΩΣΗ
- ΣΥΜΠΛΗΡΩΜΑΤΙΚΗ ΚΥΡΩΣΗ
- ΚΥΡΩΜΕΝΟΣ ΔΑΣΙΚΟΣ ΧΑΡΤΗΣ Π.Ε. ΑΧΑΪΑΣ
- ΕΚΤΑΣΕΙΣ ΠΟΥ ΔΕΝ ΔΙΕΠΟΝΤΑΙ ΑΠΟ ΤΙΣ ΔΙΑΤΑΞΕΙΣ ΤΗΣ ΔΑΣΙΚΗΣ ΝΟΜΟΘΕΣΙΑΣ
- ΔΑΣΙΚΕΣ ΕΝ ΓΕΝΕΙ ΕΚΤΑΣΕΙΣ ΤΩΝ ΠΑΡ.1., 2., 3., 4 ΚΑΙ 5 ΑΡΘΡΟΥ 3 Ν.998/1979

ΑΝΑΜΟΡΦΩΣΗ ΣΕ ΥΛΟΠΟΙΗΣΗ ΤΗΣ
ΑΡΙΘ. ΥΠΕΝ/ΔΔΕΥ/96606/3127/23-01-2024 ΕΓΚΡΙΣΗΣ ΤΗΣ
ΓΕΝΙΚΗΣ Δ/ΝΣΗΣ ΔΑΣΩΝ & ΔΑΣΙΚΟΥ ΠΕΡΙΒΑΛΛΟΝΤΟΣ

ΠΡΟΣΑΡΤΑΤΑΙ ΣΤΗΝ ΥΠΑΡΧΟΜ. **182553/18-5-2026**
ΑΠΟΦΑΣΗ

Ο ΓΕΝΙΚΟΣ ΓΡΑΜΜΑΤΕΑΣ ΔΑΣΩΝ

ΕΥΣΤΑΘΙΟΣ ΣΤΑΘΟΠΟΥΛΟΣ

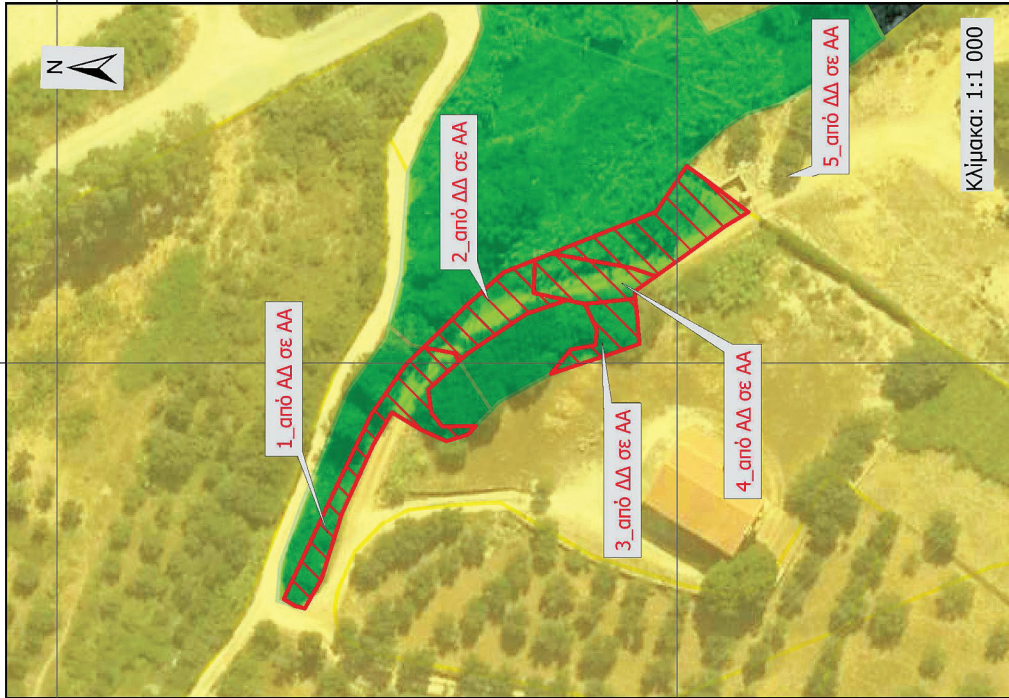
ΕΘΝΙΚΟ ΤΥΠΟΓΡΑΦΕΙΟ
Για τεχνικούς λόγους στο σχεδιάγραμμα,
από το ηλεκτρονικό αρχείο, έγινε
σμίκρυνση κατά ποσοστό **82%**



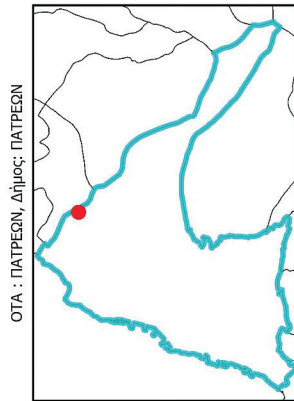
VASILEIOS PAPAΘANASIOU
18/05/2026 15:27

ΣΧΕΔΙΟ 19

Α/Α	ΕΜΒΛΑΘΟΝ ΠΛΩΤΩΝΟΥ (Τ.Μ.)	ΣΥΝΤΕΛΕΣΤΕΣ ΚΟΡΥΦΩΝ ΠΛΩΤΩΝΟΥ (ΕΓΣΑ Θ7)	ΝΕΑ ΚΑΤΗΓΟΡΙΑ ΜΟΡΦΗΣ/ΚΑΛΥΨΗΣ ΔΑΣΙΚΟΥ ΧΑΡΤΗ (NEW KATHGORIX)
1	203,50	X=306291.72 Y=4238749.30	από ΔΔ σε ΑΑ
		X=306280.38 Y=4238754.80	
		X=306261.67 Y=4238763.46	
		X=306260.90 Y=4238761.64	
		X=306260.46 Y=4238760.04	
		X=306265.18 Y=4238757.36	
		X=306275.75 Y=4238754.06	
		X=306286.84 Y=4238749.00	
		X=306292.05 Y=4238745.99	
		X=306287.43 Y=4238737.19	
2	129,54	X=306288.47 Y=4238733.79	από ΔΔ σε ΑΑ
		X=306289.86 Y=4238732.45	
		X=306289.77 Y=4238737.89	
		X=306292.06 Y=4238739.67	
		X=306295.73 Y=4238740.14	
		X=306300.31 Y=4238735.15	
		X=306301.61 Y=4238736.00	
		X=306302.52 Y=4238740.92	
		X=306299.77 Y=4238743.74	
		X=306309.30 Y=4238733.98	
3	109,65	X=306302.52 Y=4238740.92	από ΔΔ σε ΑΑ
		X=306301.61 Y=4238736.00	
		X=306300.31 Y=4238735.15	
		X=306301.56 Y=4238733.80	
		X=306307.93 Y=4238724.35	
		X=306310.16 Y=4238717.81	
		X=306311.29 Y=4238723.14	
		X=306316.62 Y=4238722.99	
		X=306314.65 Y=4238727.93	
		X=306317.67 Y=4238720.34	
4	73,74	X=306316.62 Y=4238722.99	από ΔΔ σε ΑΑ
		X=306311.29 Y=4238723.14	
		X=306309.55 Y=4238714.88	
		X=306310.41 Y=4238706.73	
		X=306311.58 Y=4238706.84	
		X=306314.00 Y=4238703.43	
		X=306315.36 Y=4238707.42	
		X=306302.22 Y=4238717.12	
		X=306308.27 Y=4238720.37	
		X=306301.81 Y=4238709.74	
5	214,28	X=306303.12 Y=4238706.06	από ΔΔ σε ΑΑ
		X=306306.71 Y=4238706.39	
		X=306310.41 Y=4238706.73	
		X=306309.55 Y=4238714.88	
		X=306309.55 Y=4238714.88	
		X=306305.30 Y=4238712.81	
		X=306302.89 Y=4238713.12	
		X=306317.67 Y=4238720.34	
		X=306315.36 Y=4238707.42	
		X=306314.00 Y=4238703.43	



ΥΠΟΥΡΓΕΙΟ ΠΕΡΙΒΑΛΛΟΝΤΟΣ ΚΑΙ ΕΝΕΡΓΕΙΑΣ
ΓΕΝΙΚΗ ΓΡΑΜΜΑΤΕΙΑ ΔΑΣΩΝ
ΕΠΙΘΕΩΡΗΣΗ ΕΦΑΡΜΟΓΗΣ ΔΑΣΙΚΗΣ ΠΟΛΙΤΙΚΗΣ
ΠΕΛΟΠΟΝΝΗΣΟΥ, ΔΥΤ. ΕΛΛΑΔΑΣ & ΙΟΝΙΟΥ
ΔΙΕΥΘΥΝΣΗ ΔΑΣΩΝ ΑΧΑΪΑΣ
ΤΜΗΜΑ ΔΑΣΙΚΩΝ ΧΑΡΤΟΓΡΑΦΗΣΕΩΝ



ΦΩΤΟΛΗΨΙΑ 2015-2016

ΥΠΟΜΝΗΜΑ

- ΑΝΑΜΟΡΦΩΣΗ ΚΥΡΜΕΝΟΣ ΔΑΣΙΚΟΣ ΧΑΡΤΗΣ Π.Ε. ΑΧΑΪΑΣ
- ΕΚΤΑΣΕΙΣ ΠΟΥ ΛΕΝ ΔΙΕΠΟΝΤΑΙ ΑΠΟ ΤΙΣ ΔΙΑΤΑΞΕΙΣ ΤΗΣ ΔΑΣΙΚΗΣ ΝΟΜΟΘΕΣΙΑΣ
- ΔΑΣΙΚΕΣ ΕΝ ΓΕΝΕΙ ΕΚΤΑΣΕΙΣ ΤΩΝ ΠΑΡ. 1, 2, 3, 4 ΚΑΙ 5 ΑΡΘΡΟΥ 3 Ν.998/1979

ΑΝΑΜΟΡΦΩΣΗ ΣΕ ΥΛΟΠΟΙΗΣΗ ΤΗΣ ΑΡΙΘ.ΥΠΕΝ/ΔΔΕΥ/98528/3207/13-10-2023 ΕΠΚΡΙΣΗΣ ΤΗΣ ΓΕΝΙΚΗΣ Δ/ΝΣΗΣ ΔΑΣΩΝ & ΔΑΣΙΚΟΥ ΠΕΡΙΒΑΛΛΟΝΤΟΣ

ΠΡΟΣΑΡΤΑΤΑΙ ΣΤΗΝ ΥΠΛΟΙΣΤΗΝ ΑΠΟΦΑΣΗ
182553/18-5-2026

Ο ΓΕΝΙΚΟΣ ΓΡΑΜΜΑΤΕΑΣ ΔΑΣΩΝ

ΕΥΣΤΑΘΙΟΣ ΣΤΑΘΟΠΟΥΛΟΣ

ΕΘΝΙΚΟ ΤΥΠΟΓΡΑΦΕΙΟ
Για τεχνικούς λόγους στο σχεδιάγραμμα, από το ηλεκτρονικό αρχείο, έγινε σμίκρυνση κατά ποσοστό **82%**



ΣΧΕΔΙΟ 20

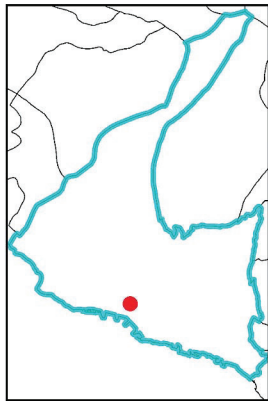
VASILEIOS PAPATHANASIOU
18/05/2026 15:27

Α/Α	ΕΜΒΛΑΝΟ (ΤΜ.)	ΣΥΝΤΕΓΜΕΝΕΣ ΚΟΡΔΥΝΕΣ ΠΟΛΥΓΩΝΟΥ (ΕΤΣΑ 87)	ΑΝΑΜΟΡΦΩΣΗ - ΝΕΑ ΚΑΤΗΓΟΡΙΑ ΜΟΡΦΗΣ / ΚΑΛΥΨΗΣ ΔΑΣΙΚΟΥ ΧΑΡΤΗ (ΝΕΩ/ΚΑΤΗΓΟΡΧ)
1	54,22	X=-302239,09 Y=4235588,94 X=-302233,23 Y=4235588,10 X=-302237,68 Y=4235587,05 X=-302240,44 Y=4235584,92 X=-302241,76 Y=4235584,54 X=-302245,83 Y=4235583,89 X=-302247,66 Y=4235593,19 X=-302252,82 Y=4235583,41 X=-302253,72 Y=4235583,64 X=-302253,88 Y=4235584,27 X=-302251,22 Y=4235586,05 X=-302251,14 Y=4235586,06	από ΔΔ σε ΑΑ



ΥΠΟΥΡΓΕΙΟ ΠΕΡΙΒΑΛΛΟΝΤΟΣ ΚΑΙ ΕΝΕΡΓΕΙΑΣ
ΓΕΝΙΚΗ ΓΡΑΜΜΑΤΕΙΑ ΔΑΣΩΝ
ΕΠΙΘΕΩΡΗΣΗ ΕΦΑΡΜΟΓΗΣ ΔΑΣΙΚΗΣ ΠΟΛΙΤΙΚΗΣ
ΠΕΛΟΠΟΝΝΗΣΟΥ, ΔΥΤ. ΕΛΛΑΔΑΣ & ΙΟΝΙΟΥ
ΔΙΕΥΘΥΝΣΗ ΔΑΣΩΝ ΑΧΑΪΑΣ
ΤΜΗΜΑ ΔΑΣΙΚΩΝ ΧΑΡΤΟΓΡΑΦΗΣΕΩΝ

ΟΤΑ : ΠΑΤΡΕΩΝ, Δήμος: ΠΑΤΡΕΩΝ



ΦΩΤΟΛΗΨΙΑ 2015-2016

ΥΠΟΜΗΝΗΜΑ

- ΑΝΑΜΟΡΦΩΣΗ ΚΥΡΩΜΕΝΟΣ ΔΑΣΙΚΟΣ ΧΑΡΤΗΣ Π.Ε. ΑΧΑΪΑΣ
- ΕΚΤΑΣΕΙΣ ΠΟΥ ΔΕΝ ΔΙΕΠΟΝΤΑΙ ΑΠΟ ΤΙΣ ΔΙΑΤΑΞΕΙΣ ΤΗΣ ΔΑΣΙΚΗΣ ΝΟΜΟΘΕΣΙΑΣ
- ΔΑΣΙΚΕΣ ΕΝ ΓΕΝΕΙ ΕΚΤΑΣΕΙΣ ΤΩΝ ΠΑΡ.1, 2, 3, 4 ΚΑΙ 5 ΑΡΘΡΟΥ 3 Ν.998/1979

ΑΝΑΜΟΡΦΩΣΗ ΣΕ ΥΛΟΠΟΙΗΣΗ ΤΗΣ
ΑΠΟΦ. ΥΠΕΝ/ΔΔΕΥ/8581/345/20-02-2026 ΕΤΚΡΗΣΗΣ
ΤΗΣ ΓΕΝΙΚΗΣ Δ/ΝΣΗΣ ΔΑΣΩΝ & ΔΑΣΙΚΟΥ ΠΕΡΙΒΑΛΛΟΝΤΟΣ

ΠΡΟΣΑΡΤΑΤΑ ΣΤΗΝ ΥΠΑΡΧΟΜ. **182553/18-5-2026**
ΑΠΟΦΑΣΗ

Ο ΓΕΝΙΚΟΣ ΓΡΑΜΜΑΤΕΑΣ ΔΑΣΩΝ

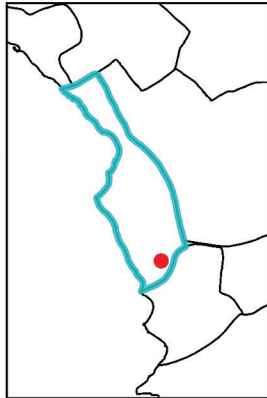
ΕΥΣΤΑΘΙΟΣ ΣΤΑΘΟΠΟΥΛΟΣ

ΕΘΝΙΚΟ ΤΥΠΟΓΡΑΦΕΙΟ
Για τεχνικούς λόγους στο σχεδιάγραμμα,
από το ηλεκτρονικό αρχείο, έγινε
σμίκρυνση κατά ποσοστό **82%**

ΕΘΝΙΚΟ ΤΥΠΟΓΡΑΦΕΙΟ
 Για τεχνικούς λόγους στο σχεδιάγραμμα,
 από το ηλεκτρονικό αρχείο, έγινε
 σμίκρυνση κατά ποσοστό **82%**

ΥΠΟΥΡΓΕΙΟ ΠΕΡΙΒΑΛΛΟΝΤΟΣ ΚΑΙ ΕΝΕΡΓΕΙΑΣ
 ΓΕΝΙΚΗ ΓΡΑΜΜΑΤΕΙΑ ΔΑΣΩΝ
 ΕΠΙΘΕΩΡΗΣΗ ΕΦΑΡΜΟΓΗΣ ΔΑΣΙΚΗΣ ΠΟΛΙΤΙΚΗΣ
 ΠΕΛΟΠΟΝΝΗΣΟΥ, ΔΥΤ.ΕΛΛΑΔΑΣ & ΙΟΝΙΟΥ
 ΔΙΕΥΘΥΝΣΗ ΔΑΣΩΝ ΑΧΑΪΑΣ
 ΤΜΗΜΑ ΔΑΣΙΚΩΝ ΧΑΡΤΟΓΡΑΦΗΣΕΩΝ

ΟΤΑ : ΑΓΙΟΥ ΒΑΣΙΛΕΙΟΥ, Δήμος: ΠΑΤΡΕΩΝ



ΦΩΤΟΛΗΨΙΑ 2015-2016

ΥΠΟΜΗΝΗΜΑ

ΑΝΑΜΟΡΦΩΣΗ
 ΚΥΡΩΜΕΝΟΣ ΔΑΣΙΚΟΣ ΧΑΡΤΗΣ Π.Ε. ΑΧΑΪΑΣ

ΕΚΤΑΣΕΙΣ ΠΟΥ ΔΕΝ ΔΙΕΠΟΝΤΑΙ ΑΠΟ ΤΙΣ ΔΙΑΤΑΞΕΙΣ ΤΗΣ ΔΑΣΙΚΗΣ ΝΟΜΟΘΕΣΙΑΣ

ΔΑΣΙΚΕΣ ΕΝ ΓΕΝΕΙ ΕΚΤΑΣΕΙΣ ΤΩΝ ΠΑΡ.1, 2, 3, 4 ΚΑΙ 5 ΑΡΘΡΟΥ 3 Ν.998/1979

ΑΝΑΜΟΡΦΩΣΗ ΣΕ ΥΛΟΠΟΙΗΣΗ ΤΗΣ
 ΑΡΙΘ. ΥΠΕΝ/ΔΔΕΥ/31208/1162/31-10-2025 ΕΠΚΡΙΣΗΣ
 ΤΗΣ ΓΕΝΙΚΗΣ Δ/ΝΣΗΣ ΔΑΣΩΝ & ΔΑΣΙΚΟΥ ΠΕΡΙΒΑΛΛΟΝΤΟΣ

ΠΡΟΣΑΡΤΑΤΑ ΣΤΗΝ ΥΠ'ΑΡΙΘΜ. **182553/18-5-2026**
 ΑΠΟΦΑΣΗ


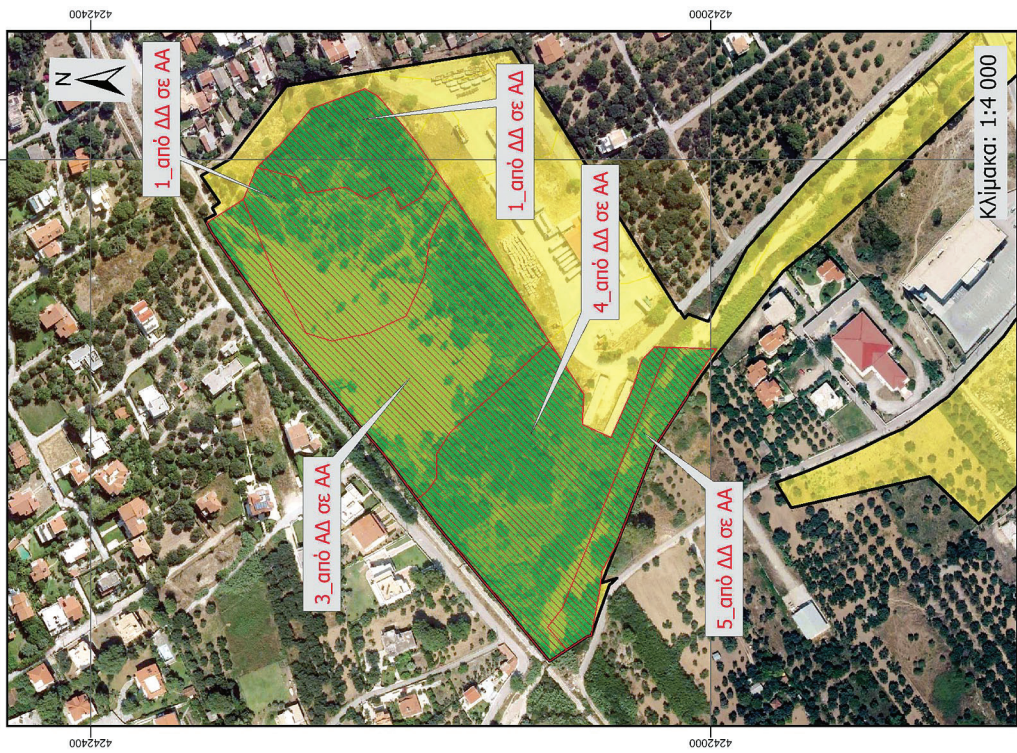
Ο ΓΕΝΙΚΟΣ ΓΡΑΜΜΑΤΕΑΣ ΔΑΣΩΝ

ΕΥΣΤΑΘΙΟΣ ΣΤΑΘΟΠΟΥΛΟΣ

VASILEIOS PAPAETHANASIOU
 18/05/2026 15:27

ΣΧΕΔΙΟ 21

Α/Α	ΕΙΒΑΔΩΝ (Γ/Α)	ΣΥΝΤΕΛΕΣΤΕΣ/ΚΟΡΜΟΝ ΠΛΟΥΤΙΟΥ (ΕΤΣΑ/Ε)	ΑΝΑΜΟΡΦΩΣΗ-ΝΕΑ ΚΑΤΗΓΟΡΙΑ ΜΟΡΦΩΣΗ ΚΑΛΥΨΗΣ ΔΑΣΙΚΟΥ ΧΑΡΤΗ (ΝΕΝ/ΚΑΤΗΓΟΡΙΑ)
1	4.994,56	X:30802,78 Y:424257,71 X:30798,93 Y:424257,71 X:30794,45 Y:424262,63 X:30799,45 Y:424262,63 X:30798,09 Y:424267,24 X:30798,31 Y:424260,74 X:30792,11 Y:424235,58 X:30794,71 Y:424222,70 X:30798,31 Y:424267,71 X:30798,93 Y:424267,71 X:30794,45 Y:424262,63 X:30799,45 Y:424262,63 X:30798,09 Y:424267,24 X:30798,31 Y:424260,74 X:30792,11 Y:424235,58 X:30794,71 Y:424222,70	στο ΔΔ σε ΑΔ
2	9.466,76	X:30798,31 Y:424267,71 X:30798,93 Y:424267,71 X:30794,45 Y:424262,63 X:30799,45 Y:424262,63 X:30798,09 Y:424267,24 X:30798,31 Y:424260,74 X:30792,11 Y:424235,58 X:30794,71 Y:424222,70 X:30798,31 Y:424267,71 X:30798,93 Y:424267,71 X:30794,45 Y:424262,63 X:30799,45 Y:424262,63 X:30798,09 Y:424267,24 X:30798,31 Y:424260,74 X:30792,11 Y:424235,58 X:30794,71 Y:424222,70	στο ΔΔ σε ΑΑ
3	14.747,19	X:30798,31 Y:424267,71 X:30798,93 Y:424267,71 X:30794,45 Y:424262,63 X:30799,45 Y:424262,63 X:30798,09 Y:424267,24 X:30798,31 Y:424260,74 X:30792,11 Y:424235,58 X:30794,71 Y:424222,70 X:30798,31 Y:424267,71 X:30798,93 Y:424267,71 X:30794,45 Y:424262,63 X:30799,45 Y:424262,63 X:30798,09 Y:424267,24 X:30798,31 Y:424260,74 X:30792,11 Y:424235,58 X:30794,71 Y:424222,70	στο ΔΔ σε ΑΑ
4	14.805,53	X:30798,31 Y:424267,71 X:30798,93 Y:424267,71 X:30794,45 Y:424262,63 X:30799,45 Y:424262,63 X:30798,09 Y:424267,24 X:30798,31 Y:424260,74 X:30792,11 Y:424235,58 X:30794,71 Y:424222,70 X:30798,31 Y:424267,71 X:30798,93 Y:424267,71 X:30794,45 Y:424262,63 X:30799,45 Y:424262,63 X:30798,09 Y:424267,24 X:30798,31 Y:424260,74 X:30792,11 Y:424235,58 X:30794,71 Y:424222,70	στο ΔΔ σε ΑΑ
5	4.004,89	X:30798,31 Y:424267,71 X:30798,93 Y:424267,71 X:30794,45 Y:424262,63 X:30799,45 Y:424262,63 X:30798,09 Y:424267,24 X:30798,31 Y:424260,74 X:30792,11 Y:424235,58 X:30794,71 Y:424222,70 X:30798,31 Y:424267,71 X:30798,93 Y:424267,71 X:30794,45 Y:424262,63 X:30799,45 Y:424262,63 X:30798,09 Y:424267,24 X:30798,31 Y:424260,74 X:30792,11 Y:424235,58 X:30794,71 Y:424222,70	στο ΔΔ σε ΑΑ





ΥΠΟΥΡΓΕΙΟ ΠΕΡΙΒΑΛΛΟΝΤΟΣ ΚΑΙ ΕΝΕΡΓΕΙΑΣ
ΓΕΝΙΚΗ ΓΡΑΜΜΑΤΕΙΑ ΔΑΣΩΝ
ΕΠΙΘΕΩΡΗΣΗ ΕΦΑΡΜΟΓΗΣ ΔΑΣΙΚΗΣ ΠΟΛΙΤΙΚΗΣ
ΠΕΝΟΠΟΝΗΣΟΥ, ΔΥΤ. ΕΛΛΑΔΑΣ & ΙΟΝΙΟΥ
ΔΙΕΥΘΥΝΣΗ ΔΑΣΩΝ ΑΧΑΪΑΣ
ΤΜΗΜΑ ΔΑΣΙΚΩΝ ΧΑΡΤΟΓΡΑΦΗΣΕΩΝ

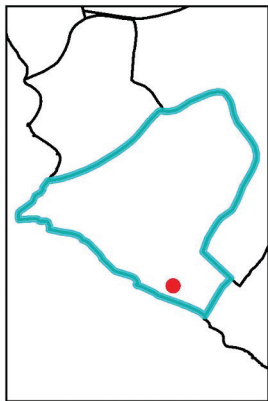
ΣΧΕΔΙΟ 22

Table with 4 columns: Α/Α, ΕΜΒΛΩΝ (τ.μ.), ΣΥΓΓΡΑΜΜΕΝΟΚΟΡΦΟΝΙΟ ΠΟΛΥΓΩΝΟΝ (Ε.Γ.Δ. 87), ΑΝΑΜΟΡΦΩΣΗ-ΝΕΑΛΙΣΤΕΡΙΑ ΜΟΡΦΗ/ΣΥΛΛΗΨΗ ΔΑΣΙΚΟΥ ΧΑΡΤΗ (NEW ALIESTORIA)



ΥΠΟΥΡΓΕΙΟ ΠΕΡΙΒΑΛΛΟΝΤΟΣ ΚΑΙ ΕΝΕΡΓΕΙΑΣ
ΓΕΝΙΚΗ ΓΡΑΜΜΑΤΕΙΑ ΔΑΣΩΝ
ΕΠΙΘΕΩΡΗΣΗ ΕΦΑΡΜΟΓΗΣ ΔΑΣΙΚΗΣ ΠΟΛΙΤΙΚΗΣ
ΠΕΝΟΠΟΝΗΣΟΥ, ΔΥΤ. ΕΛΛΑΔΑΣ & ΙΟΝΙΟΥ
ΔΙΕΥΘΥΝΣΗ ΔΑΣΩΝ ΑΧΑΪΑΣ
ΤΜΗΜΑ ΔΑΣΙΚΩΝ ΧΑΡΤΟΓΡΑΦΗΣΕΩΝ

ΟΤΑ : ΡΙΟΥ, Δήμος, ΠΑΤΡΕΩΝ



ΦΩΤΟΛΗΨΙΑ 2015-2016

ΥΠΟΜΝΗΜΑ
ΑΝΑΜΟΡΦΩΣΗ
ΚΥΡΩΜΕΝΟΣ ΔΑΣΙΚΟΣ ΧΑΡΤΗΣ Π.Ε. ΑΧΑΪΑΣ
ΕΚΤΑΣΕΙΣ ΠΟΥ ΔΕΝ ΔΙΕΠΟΝΤΑΙ ΑΠΟ ΤΙΣ ΔΙΑΤΑΞΕΙΣ ΤΗΣ ΔΑΣΙΚΗΣ ΝΟΜΟΘΕΣΙΑΣ
ΔΑΣΙΚΕΣ ΕΝ ΓΕΝΕΙ ΕΚΤΑΣΕΙΣ ΤΩΝ ΠΑΡ. 1, 2, 3, 4 ΚΑΙ 5 ΑΡΘΡΟΥ 3 Ν.998/1979

ΑΝΑΜΟΡΦΩΣΗ ΣΕ ΥΛΟΠΟΙΗΣΗ ΤΗΣ
ΑΡΙΘ. ΥΠ.ΕΝ/ΔΔΕΥ/29268/1078/16-3-2026 ΕΓΚΡΙΣΗΣ
ΤΗΣ ΓΕΝΙΚΗΣ Δ/ΝΣΗΣ ΔΑΣΩΝ & ΔΑΣΙΚΟΥ ΠΕΡΙΒΑΛΛΟΝΤΟΣ
ΠΡΟΣΑΡΤΑΤΑ ΣΤΗΝ ΥΠΑΡΧΟΥΣΑ ΑΠΟΦΑΣΗ
182553/18-5-2026

Ο ΓΕΝΙΚΟΣ ΓΡΑΜΜΑΤΕΑΣ ΔΑΣΩΝ

ΕΥΣΤΑΘΙΟΣ ΣΤΑΘΟΠΟΥΛΟΣ

ΕΘΝΙΚΟ ΤΥΠΟΓΡΑΦΕΙΟ
Για τεχνικούς λόγους στο σχεδιάγραμμα,
από το ηλεκτρονικό αρχείο, έγινε 82%
σμίκρυνση κατά ποσοστό





VASILEIOS PAPATHANASIΟΥ
18/05/2026 15:27

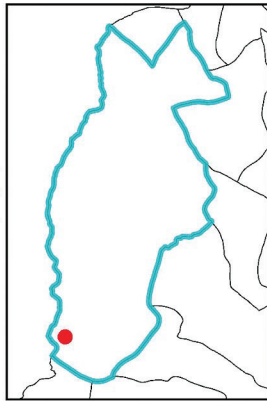
ΣΧΕΔΙΟ 23

Α/Α	ΕΜΒΛΑΘΙΟΝ (T.M.)	ΣΥΝΤΕΤΑΓΜΕΝΕΣ ΚΟΡΥΦΩΝ ΠΟΛΥΓΩΝΟΥ (Ε.Ε.Σ.Α. 87)	ΑΝΑΜΟΡΦΩΣΗ - ΝΕΑ ΚΑΤΗΓΟΡΙΑ ΜΟΡΦΗΣ/ΚΑΝΥΦΗΣ ΔΑΣΙΚΟΥ ΧΑΡΤΗ (NEW CATEGORY)
1	805,44	X=315709.35 Y=4243479.08 X=315712.69 Y=4243478.21 X=315714.19 Y=4243475.79 X=315712.35 Y=4243467.82 X=315707.51 Y=4243466.92 X=315706.43 Y=4243462.99 X=315720.03 Y=4243467.38 X=315711.89 Y=4243452.61 X=315724.10 Y=4243474.71 X=315727.59 Y=4243477.77 X=315727.99 Y=4243480.66 X=315726.74 Y=4243488.82 X=315724.78 Y=4243490.52 X=315720.88 Y=4243487.62 X=315709.03 Y=4243482.18 X=315701.04 Y=4243480.57 X=315690.06 Y=4243480.06 X=315672.46 Y=4243480.91 X=315667.28 Y=4243481.76 X=315662.41 Y=4243477.30 X=315661.64 Y=4243477.30 X=315681.39 Y=4243468.43 X=315695.32 Y=4243471.75	από ΔΔ σε ΑΑ



ΥΠΟΥΡΓΕΙΟ ΠΕΡΙΒΑΛΛΟΝΤΟΣ ΚΑΙ ΕΝΕΡΓΕΙΑΣ
ΓΕΝΙΚΗ ΓΡΑΜΜΑΤΕΙΑ ΔΑΣΩΝ
ΕΠΙΘΕΩΡΗΣΗ ΕΦΑΡΜΟΓΗΣ ΔΑΣΙΚΗΣ ΠΟΛΙΤΙΚΗΣ
ΠΕΛΟΠΟΝΝΗΣΟΥ, ΔΥΤ. ΕΛΛΑΔΑΣ & ΙΟΝΙΟΥ
ΔΙΕΥΘΥΝΣΗ ΔΑΣΩΝ ΑΧΑΪΑΣ
ΤΜΗΜΑ ΔΑΣΙΚΩΝ ΧΑΡΤΟΓΡΑΦΗΣΕΩΝ

ΟΤΑ : ΕΡΙΝΕΟΥ, Δήμος: ΑΙΤΛΕΙΑΣ



ΦΩΤΟΛΗΨΙΑ 2015-2016

ΥΠΟΜΗΝΗΜΑ

- ΑΝΑΜΟΡΦΩΣΗ ΚΥΡΜΕΝΟΣ ΔΑΣΙΚΟΣ ΧΑΡΤΗΣ Π.Ε. ΑΧΑΪΑΣ
- ΕΚΤΑΣΕΙΣ ΠΟΥ ΔΕΝ ΔΙΕΠΟΝΤΑΙ ΑΠΟ ΤΙΣ ΔΙΑΤΑΞΕΙΣ ΤΗΣ ΔΑΣΙΚΗΣ ΝΟΜΟΘΕΣΙΑΣ
- ΔΑΣΙΚΕΣ ΕΝ ΓΕΝΕΙ ΕΚΤΑΣΕΙΣ ΤΩΝ ΠΑΡ.1, 2, 3, 4 ΚΑΙ 5 ΑΡΘΡΟΥ 3 Ν.998/1979

ΑΝΑΜΟΡΦΩΣΗ ΣΕ ΥΛΟΠΟΙΗΣΗ ΤΗΣ ΑΡΙΘ.ΥΠΕΝ/ΔΔΕΥ/35834/1354/02-04-2026 ΕΓΚΡΙΣΗΣ ΤΗΣ ΓΕΝΙΚΗΣ Δ/ΝΣΗΣ ΔΑΣΩΝ & ΔΑΣΙΚΟΥ ΠΕΡΙΒΑΛΛΟΝΤΟΣ

ΠΡΟΣΑΡΤΑΤΑΙ ΣΤΗΝ ΥΠΑΡΤΙΩΜ. **182553/18-5-2026** ΑΠΟΦΑΣΗ

Ο ΓΕΝΙΚΟΣ ΓΡΑΜΜΑΤΕΑΣ ΔΑΣΩΝ

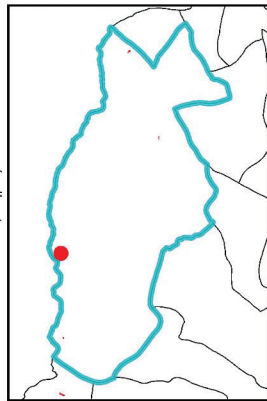
ΕΥΣΤΑΘΙΟΣ ΣΤΑΘΟΠΟΥΛΟΣ

ΕΘΝΙΚΟ ΤΥΠΟΓΡΑΦΕΙΟ
Για τεχνικούς λόγους στο σχεδιάγραμμα, από το ηλεκτρονικό αρχείο, έγινε σμίκρυνση κατά ποσοστό **82%**



ΥΠΟΥΡΓΕΙΟ ΠΕΡΙΒΑΛΛΟΝΤΟΣ ΚΑΙ ΕΝΕΡΓΕΙΑΣ
ΓΕΝΙΚΗ ΓΡΑΜΜΑΤΕΙΑ ΔΑΣΩΝ
ΕΠΙΘΕΩΡΗΣΗ ΕΦΑΡΜΟΓΗΣ ΔΑΣΙΚΗΣ ΠΟΛΙΤΙΚΗΣ
ΠΕΛΟΠΟΝΝΗΣΟΥ, ΔΥΤ. ΕΛΛΑΔΑΣ & ΙΟΝΙΟΥ
ΔΙΕΥΘΥΝΣΗ ΔΑΣΩΝ ΑΧΑΪΑΣ
ΤΜΗΜΑ ΔΑΣΙΚΩΝ ΧΑΡΤΟΓΡΑΦΗΣΕΩΝ

ΟΤΑ : ΕΡΙΝΕΟΥ, Δήμος: ΑΙΤΑΛΕΙΑΣ



ΦΩΤΟΛΗΨΙΑ 2015-2016

ΥΠΟΜΗΝΗΜΑ

- ΑΝΑΜΟΡΦΩΣΗ ΚΥΡΩΜΕΝΟΣ ΔΑΣΙΚΟΣ ΧΑΡΤΗΣ Π.Ε. ΑΧΑΪΑΣ
- ΕΚΤΑΣΕΙΣ ΠΟΥ ΔΕΝ ΔΙΕΠΟΝΤΑΙ ΑΠΟ ΤΙΣ ΔΙΑΤΑΞΕΙΣ ΤΗΣ ΔΑΣΙΚΗΣ ΝΟΜΟΘΕΣΙΑΣ
- ΔΑΣΙΚΕΣ ΕΝΙ ΓΕΝΕΙ ΕΚΤΑΣΕΙΣ ΤΩΝ ΠΑΡ. 1, 2, 3, 4 ΚΑΙ 5 ΑΡΘΡΟΥ 3 Ν.998/1979

ΑΝΑΜΟΡΦΩΣΗ ΣΕ ΥΛΟΠΟΙΗΣΗ ΤΗΣ ΑΡΙΘ. ΥΠ.ΠΕΝ/ΔΔΕΥ/7661/223/09-04-2024 ΕΓΚΡΙΣΗΣ ΤΗΣ ΓΕΝΙΚΗΣ Δ/ΝΣΗΣ ΔΑΣΩΝ & ΔΑΣΙΚΟΥ ΠΕΡΙΒΑΛΛΟΝΤΟΣ

ΠΡΟΣΑΡΤΑΤΑΙ ΣΤΗΝ ΥΠ'ΑΡΙΘΜ. **182553/18-5-2026** ΑΠΟΦΑΣΗ

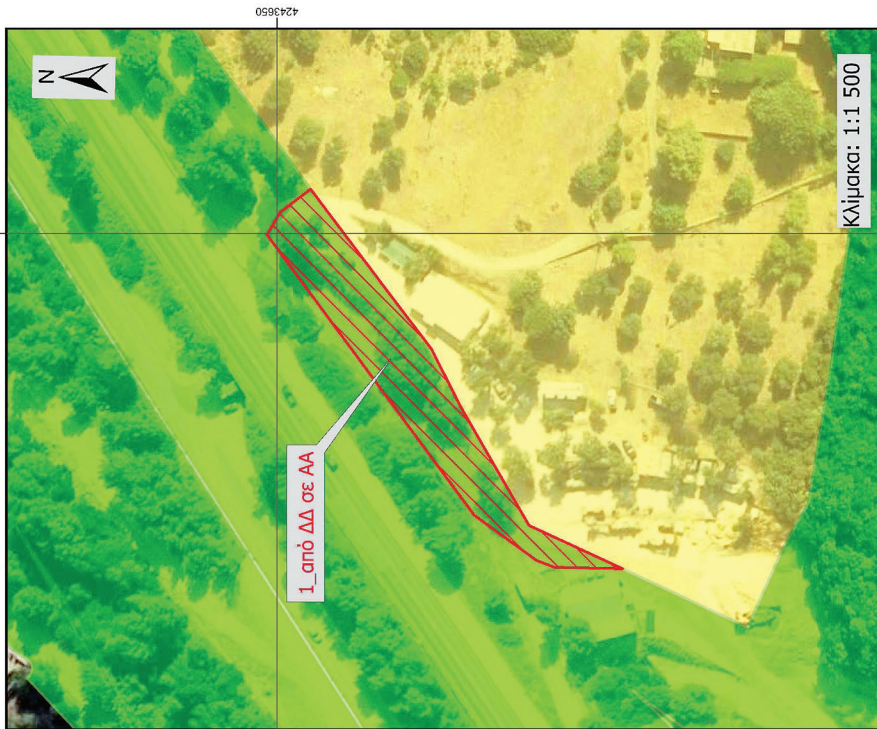
Ο ΓΕΝΙΚΟΣ ΓΡΑΜΜΑΤΕΑΣ ΔΑΣΩΝ

ΕΥΣΤΑΘΙΟΣ ΣΤΑΘΟΠΟΥΛΟΣ

VASILEIOS PAPAETHANASIOU
18/05/2026 15:27

ΣΧΕΔΙΟ 24

Α/Α	ΕΙΣΑΔΟΝ (Τ.Μ.)	ΣΥΝΤΕΛΕΓΜΕΝΕΣ ΚΟΡΥΦΩΝ ΠΟΛΥΓΩΝΟΥ (ΕΠΣΑ 87)	ΑΝΑΜΟΡΦΩΣΗ- ΝΕΑ ΚΑΤΗΓΟΡΙΑ ΜΟΡΦΗΣ/ ΚΑΛΩΦΕ ΔΑΣΙΚΟΥ ΧΑΡΤΗ (ΝΕΩ ΚΑΤΗΓΟΡΕΩ)
1	1.423,73	X=318529.35 Y=4245589.06 X=318518.88 Y=4245566.39 X=318518.92 Y=4245568.32 X=318519.22 Y=4245582.88 X=318520.87 Y=4245587.22 X=318531.83 Y=4245602.32 X=318553.61 Y=4245618.42 X=318577.17 Y=4245635.84 X=318599.64 Y=4245652.44 X=318610.67 Y=4245641.91 X=318609.42 Y=4245640.96 X=318586.31 Y=4245623.55 X=318572.08 Y=4245612.71 X=318557.81 Y=4245605.48	από ΔΔ σε ΑΔ

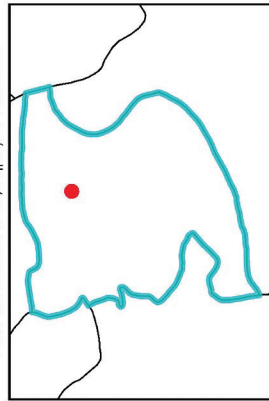


ΕΘΝΙΚΟ ΤΥΠΟΓΡΑΦΕΙΟ
Για τεχνικούς λόγους στο σχεδιάγραμμα, από το ηλεκτρονικό αρχείο, έγινε σμίκρυνση κατά ποσοστό **82%**



ΥΠΟΥΡΓΕΙΟ ΠΕΡΙΒΑΛΛΟΝΤΟΣ ΚΑΙ ΕΝΕΡΓΕΙΑΣ
ΓΕΝΙΚΗ ΓΡΑΜΜΑΤΕΙΑ ΔΑΣΩΝ
ΕΠΙΘΕΩΡΗΣΗ ΕΦΑΡΜΟΓΗΣ ΔΑΣΙΚΗΣ ΠΟΛΙΤΙΚΗΣ
ΠΕΛΟΠΟΝΝΗΣΟΥ, ΔΥΤ. ΕΛΛΑΔΑΣ & ΙΟΝΙΟΥ
ΔΙΕΥΘΥΝΣΗ ΔΑΣΩΝ ΑΧΑΪΑΣ
ΤΜΗΜΑ ΔΑΣΙΚΩΝ ΧΑΡΤΟΓΡΑΦΗΣΕΩΝ

ΟΤΑ : ΠΛΑΤΑΝΟΒΡΥΣΗΣ, Δήμος: ΕΡΥΜΑΝΘΟΥ



ΦΩΤΟΛΗΨΙΑ 2015-2016

ΥΠΟΜΗΜΑ

- ΑΝΑΜΟΡΦΩΣΗ
- ΚΥΡΩΜΕΝΟΣ ΔΑΣΙΚΟΣ ΧΑΡΤΗΣ Π.Ε. ΑΧΑΪΑΣ
- ΕΚΤΑΣΕΙΣ ΠΟΥ ΔΕΝ ΔΙΕΠΟΝΤΑΙ ΑΠΟ ΤΙΣ ΔΙΑΤΑΞΕΙΣ ΤΗΣ ΔΑΣΙΚΗΣ ΝΟΜΟΘΕΣΙΑΣ
- ΔΑΣΙΚΕΣ ΕΝ ΓΕΝΕΙ ΕΚΤΑΣΕΙΣ ΤΩΝ ΠΑΡ.1, 2, 3, 4 ΚΑΙ 5 ΑΡΘΡΟΥ 3 Ν.998/1979

ΑΝΑΜΟΡΦΩΣΗ ΣΕ ΥΛΟΠΟΙΗΣΗ ΤΗΣ
ΑΡΙΘ.ΥΠΕΝ/ΔΔΕΥ/18730/663/09-03-2026 ΕΓΚΡΙΣΗΣ
ΤΗΣ ΓΕΝΙΚΗΣ ΔΙΝΣΗΣ ΔΑΣΩΝ & ΔΑΣΙΚΟΥ ΠΕΡΙΒΑΛΛΟΝΤΟΣ
ΠΡΟΣΑΡΤΑΤΑ ΣΤΗΝ ΥΠΑΡΧΟΥΣΑ ΑΠΟΦΑΣΗ
182553/18-5-2026

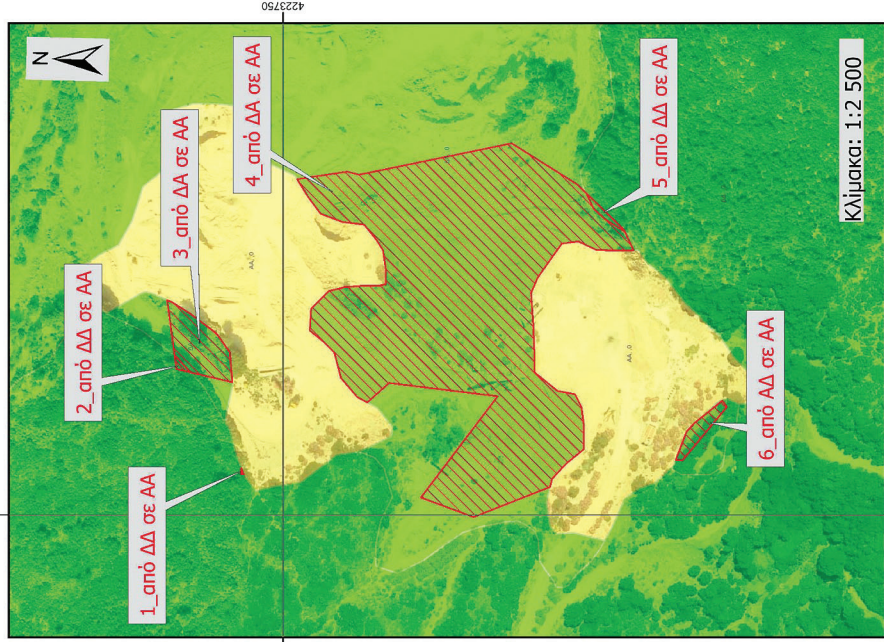
Ο ΓΕΝΙΚΟΣ ΓΡΑΜΜΑΤΕΑΣ ΔΑΣΩΝ

ΕΥΣΤΑΘΙΟΣ ΣΤΑΘΟΠΟΥΛΟΣ

VASILEIOS PAPAETHANASIOU
18/05/2026 15:27

ΣΧΕΔΙΟ 25

Α/Α	ΕΜΒΑΣΩΝ (Γ.Μ.)	ΣΥΝΤΕΛΕΜΕΝΕΣ ΚΟΡΦΟΙΝΕΣ ΠΟΛΥΓΩΝΟΙ (ΕΓΤΑ.87)	ΑΝΑΜΟΡΦΩΣΗ - ΝΕΑ ΚΑΤΗΓΟΡΙΑ ΜΟΡΦΗΣ / ΚΑΝΟΝΙΣ ΔΑΣΙΚΟΥ ΧΑΡΤΗ (ΝΕΩΝ ΚΑΤΗΓΟΡΙΩΝ)
1	1.11	X=303268.85 Y=4223766.85 X=303266.45 Y=4223766.84 X=303308.83 Y=4223792.91 X=303308.83 Y=4223792.91	από ΔΔ σε ΑΑ
2	15.34	X=303314.27 Y=4223793.66 X=303314.27 Y=4223793.66 X=303308.83 Y=4223792.91 X=303308.83 Y=4223792.91	από ΔΔ σε ΑΑ
3	477.34	X=303331.45 Y=4223787.85 X=303336.85 Y=4223794.95 X=303336.60 Y=4223786.72 X=303314.27 Y=4223793.66 X=303313.88 Y=4223793.14 X=303387.12 Y=4223719.36 X=303388.35 Y=422374.15 X=303385.90 Y=422374.31 X=303377.96 Y=422379.72 X=30371.39 Y=4223734.80 X=30368.11 Y=4223716.05 X=30366.00 Y=4223717.30 X=30356.62 Y=422371.38 X=30348.96 Y=4223708.55 X=30340.94 Y=4223708.55 X=30340.39 Y=4223711.29 X=30340.39 Y=422371.85 X=30334.65 Y=4223734.96 X=30340.20 Y=4223731.52 X=30333.09 Y=4223738.63 X=30332.34 Y=422378.18 X=303319.41 Y=4223733.16 X=303315.58 Y=4223729.33 X=303305.18 Y=4223726.60 X=30297.52 Y=4223720.04 X=30296.37 Y=4223716.01 X=30306.20 Y=4223727.22 X=30297.83 Y=4223663.46 X=30257.04 Y=4223694.41	από ΔΔ σε ΑΑ
4	10293.20	X=30249.16 Y=4223673.16 X=30261.29 Y=4223642.34 X=30264.51 Y=4223641.58 X=30270.73 Y=4223635.82 X=30276.49 Y=4223628.73 X=30286.24 Y=4223629.62 X=30293.33 Y=4223632.27 X=30299.98 Y=4223639.36 X=30307.52 Y=4223648.66 X=30315.49 Y=4223649.11 X=30327.00 Y=4223649.11 X=30339.43 Y=4223649.99 X=30345.04 Y=4223647.33 X=30351.17 Y=4223642.02 X=30359.38 Y=4223637.59 X=30360.26 Y=4223630.94 X=30356.72 Y=4223623.41 X=30356.67 Y=4223608.63 X=30354.17 Y=4223612.20 X=30359.13 Y=4223620.06 X=30379.50 Y=4223624.77 X=30379.73 Y=4223627.77 X=30383.21 Y=4223631.37 X=30389.77 Y=4223657.81	από ΔΔ σε ΑΑ
5	34.38	X=303373.50 Y=4223624.77 X=303369.13 Y=4223620.06 X=303364.17 Y=4223612.20 X=30287.06 Y=4223584.03 X=30283.37 Y=4223587.27 X=30272.23 Y=4223591.60 X=30272.02 Y=4223591.60 X=30257.28 Y=4223572.88	από ΔΔ σε ΑΑ
6	136.08	X=30372.23 Y=4223591.60 X=30372.02 Y=4223588.89 X=30329.58 Y=4223570.99 X=30296.06 Y=4223572.88	από ΔΔ σε ΑΑ



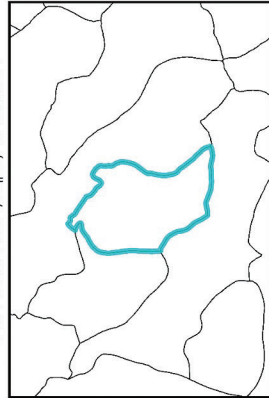
ΕΘΝΙΚΟ ΤΥΠΟΓΡΑΦΕΙΟ
Για τεχνικούς λόγους στο σχεδιάγραμμα,
από το ηλεκτρονικό αρχείο, έγινε
σμίκρυνση κατά ποσοστό **82%**





ΥΠΟΥΡΓΕΙΟ ΠΕΡΙΒΑΛΛΟΝΤΟΣ ΚΑΙ ΕΝΕΡΓΕΙΑΣ
ΓΕΝΙΚΗ ΓΡΑΜΜΑΤΕΙΑ ΔΑΣΩΝ
ΕΠΙΘΕΩΡΗΣΗ ΕΦΑΡΜΟΓΗΣ ΔΑΣΙΚΗΣ ΠΟΛΙΤΙΚΗΣ
ΠΕΛΟΠΟΝΝΗΣΟΥ, ΔΥΤ. ΕΛΛΑΔΑΣ & ΙΟΝΙΟΥ
ΔΙΕΥΘΥΝΣΗ ΔΑΣΩΝ ΑΧΑΪΑΣ
ΤΜΗΜΑ ΔΑΣΙΚΩΝ ΧΑΡΤΟΓΡΑΦΗΣΕΩΝ

ΟΤΑ : ΒΕΛΗΜΑΧΙΟΥ, Δήμος ΕΡΥΜΑΝΘΟΥ



ΦΩΤΟΛΗΨΙΑ 2015-2016

ΥΠΟΜΝΗΜΑ

- ΑΝΑΜΟΡΦΩΣΗ ΚΥΡΩΜΕΝΟΣ ΔΑΣΙΚΟΣ ΧΑΡΤΗΣ Π.Ε. ΑΧΑΪΑΣ
- ΕΚΤΑΣΕΙΣ ΠΟΥ ΔΕΝ ΔΙΕΠΟΝΤΑΙ ΑΠΟ ΤΙΣ ΔΙΑΤΑΞΕΙΣ ΤΗΣ ΔΑΣΙΚΗΣ ΝΟΜΟΘΕΣΙΑΣ
- ΔΑΣΙΚΕΣ ΕΝ ΓΕΝΕΙ ΕΚΤΑΣΕΙΣ ΤΩΝ ΠΑΡ. 1, 2, 3, 4 ΚΑΙ 5 ΑΡΘΡΟΥ 3 Ν.998/1979

ΑΝΑΜΟΡΦΩΣΗ ΣΕ ΥΠΟΠΟΙΗΣΗ ΤΗΣ ΑΡΙΘ.ΥΠΕΝ/ΔΔΕΥ/21928/755/25-07-2024 ΕΓΚΡΙΣΗΣ ΤΗΣ ΓΕΝΙΚΗΣ Δ/ΝΣΗΣ ΔΑΣΩΝ & ΔΑΣΙΚΟΥ ΠΕΡΙΒΑΛΛΟΝΤΟΣ

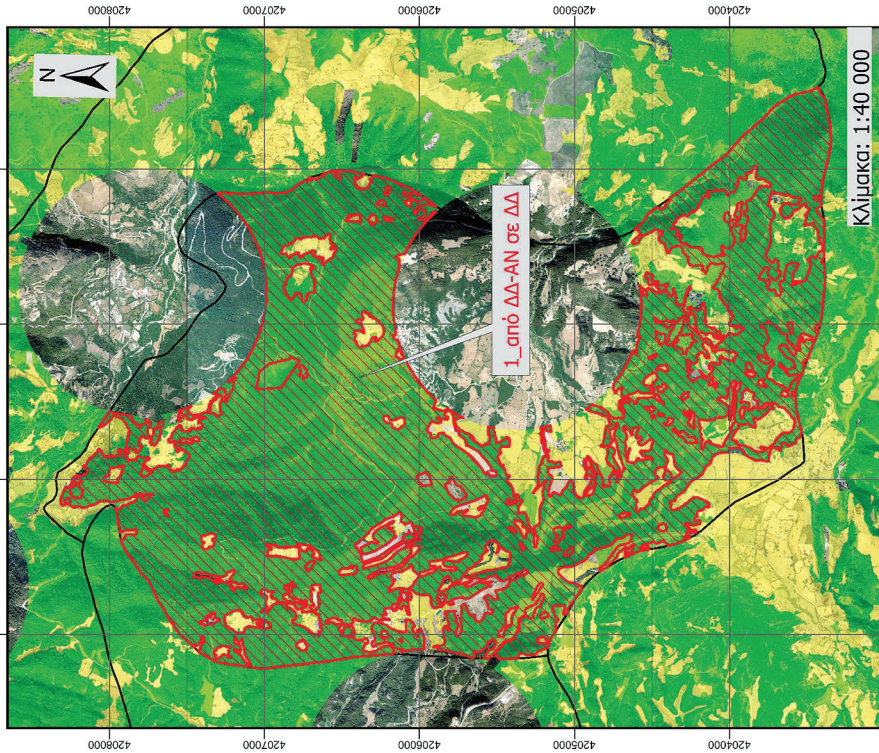
ΠΡΟΣΑΡΤΑΤΑ ΣΤΗΝ ΥΠ'ΑΡΙΘΜ. **182553/18-5-2026** ΑΠΟΦΑΣΗ

Ο ΓΕΝΙΚΟΣ ΓΡΑΜΜΑΤΕΑΣ ΔΑΣΩΝ

ΕΥΣΤΑΘΙΟΣ ΣΤΑΘΟΠΟΥΛΟΣ

VASILEIOS PAPATHANASIOU
18/05/2026 15:27

ΣΧΕΔΙΟ 26



Α/Α	ΕΜΒΛΑΔΟΝ (Γ.Μ.)	ΔΑΣΙΚΟΣ ΚΩΔΙΚΟΣ ΑΡΙΘΜΟΣ	ΑΝΑΜΟΡΦΩΣΗ- ΝΕΑ ΚΑΤΗΓΟΡΙΑ ΜΟΡΦΗΣ / ΚΑΛΥΨΗΣ ΔΑΣΙΚΟΥ ΧΑΡΤΗ (ΝΕΥ ΚΑΤΗΓΟΡΩΣ)
1	6.942.574,84	0604502048	από ΔΔ-ΑΝ σε ΔΔ

ΕΘΝΙΚΟ ΤΥΠΟΓΡΑΦΕΙΟ
Για τεχνικούς λόγους στο σχεδιάγραμμα,
από το ηλεκτρονικό αρχείο, έγινε
σμίκρυνση κατά ποσοστό **82%**



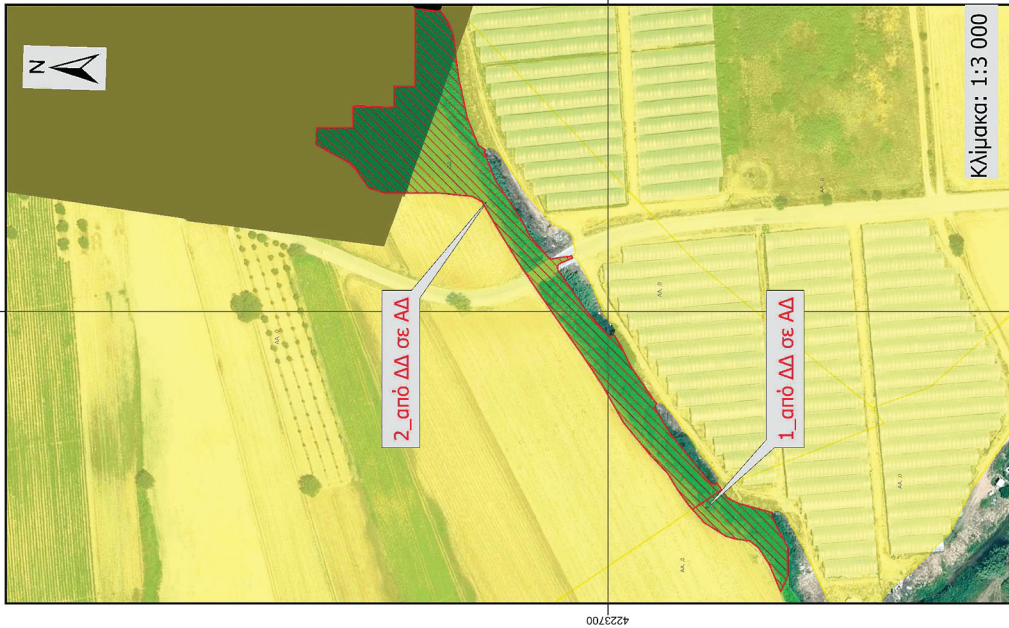


ΕΘΝΙΚΟ ΤΥΠΟΓΡΑΦΕΙΟ
Για τεχνικούς λόγους στο σχεδιάγραμμα,
από το ηλεκτρονικό αρχείο, έγινε
σμίκρυνση κατά ποσοστό 82%

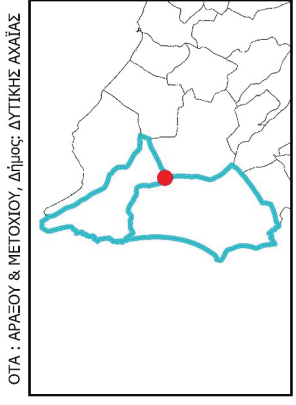
ΒΑΣΙΛΕΙΟΣ ΠΑΡΑΘΑΝΑΣΙΟΥ
18/05/2026 15:27

ΣΧΕΔΙΟ 27

Table with columns: Α/Α, ΕΠΙΒΛΟΗ (Γ.Μ), ΣΥΓΓΡΑΜΜΕΛΕΣ ΟΡΓΑΝΙΣΜΟΥ ΠΕΡΙΛΗΨΗ (ΕΠ.Α.Ε), ΑΝΑΜΟΡΦΩΣΗ - ΠΕΡΙΛΗΨΗ ΜΟΡΦΗΣ (ΚΑΛΩΝΕΣ ΔΑΣΙΚΟΥ ΧΑΡΤΗ ΠΕΡΙΛΗΨΕΩΣ). It contains a list of 48 points with their respective coordinates and area calculations.



ΥΠΟΥΡΓΕΙΟ ΠΕΡΙΒΑΛΛΟΝΤΟΣ ΚΑΙ ΕΝΕΡΓΕΙΑΣ
ΓΕΝΙΚΗ ΓΡΑΜΜΑΤΕΙΑ ΔΑΣΩΝ
ΕΠΙΘΕΩΡΗΣΗ ΕΦΑΡΜΟΓΗΣ ΔΑΣΙΚΗΣ ΠΟΛΙΤΙΚΗΣ
ΠΕΛΟΠΟΝΗΣΟΥ, ΔΥΤ. ΕΛΛΑΔΑΣ & ΙΟΝΙΟΥ
ΔΙΕΥΘΥΝΣΗ ΔΑΣΩΝ ΑΧΑΪΑΣ
ΤΜΗΜΑ ΔΑΣΙΚΩΝ ΧΑΡΤΟΓΡΑΦΗΣΕΩΝ



ΦΩΤΟΛΗΨΙΑ 2015-2016

Legend for the map showing symbols for ANAMORPHOSI (red hatched), KYRFOMENOS DASYKOS XARTHIS P.E. ACHAIAS (yellow), and EKTAZEIS POU DEN ΔΙΕΠΟΝΤΑΙ ΑΠΟ ΤΙΣ ΔΙΑΤΑΞΕΙΣ ΤΗΣ ΔΑΣΙΚΗΣ ΝΟΜΟΘΕΣΙΑΣ (green).

ΑΝΑΜΟΡΦΩΣΗ ΣΕ ΥΛΟΠΟΙΗΣΗ ΤΗΣ
ΑΡΙΘ. ΥΠΕΝ/ΔΔΕΥ/92352/297/15-01-2024 ΕΓΚΡΙΣΗΣ
ΤΗΣ ΓΕΝΙΚΗΣ Δ/ΝΣΗΣ ΔΑΣΩΝ & ΔΑΣΙΚΟΥ ΠΕΡΙΒΑΛΛΟΝΤΟΣ

ΠΡΟΣΑΡΤΑΤΑΙ ΣΤΗΝ ΥΠΟΚΑΤΕΥΧΟΜΕΝΗ
ΑΠΟΦΑΣΗ
ΑΡΙΘ. ΥΠΕΝ/ΔΔΕΥ/92352/297/15-01-2024 ΕΓΚΡΙΣΗΣ
ΤΗΣ ΓΕΝΙΚΗΣ Δ/ΝΣΗΣ ΔΑΣΩΝ & ΔΑΣΙΚΟΥ ΠΕΡΙΒΑΛΛΟΝΤΟΣ

Ο ΓΕΝΙΚΟΣ ΓΡΑΜΜΑΤΕΑΣ ΔΑΣΩΝ

ΕΥΣΤΑΘΙΟΣ ΣΤΑΘΟΠΟΥΛΟΣ



VASILEIOS PARATHANASIΟΥ
18/05/2026 15:27

ΣΧΕΔΙΟ 28

Table with 4 columns: AA, Εμβαδόν (Τ.Α.), Συντεταγμένες κορυφών (Εξ.Αξ.), Αριθμοί φύλλων - Ηλεκτρονικά Μορφές (ΚΑΝΟΝΕΣ ΔΑΚΟΥΣ ΔΑΡΤΗΣ (ΝΕΥΝ ΚΑΤΗΘΟΡΟ))

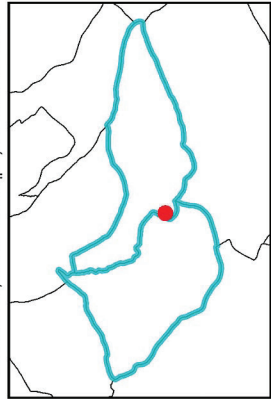


Μέτρο 0 30 60 120 180 240 300



ΥΠΟΥΡΓΕΙΟ ΠΕΡΙΒΑΛΛΟΝΤΟΣ ΚΑΙ ΕΝΕΡΓΕΙΑΣ
ΓΕΝΙΚΗ ΓΡΑΜΜΑΤΕΙΑ ΔΑΣΩΝ
ΕΠΙΘΕΩΡΗΣΗ ΕΦΑΡΜΟΓΗΣ ΔΑΣΙΚΗΣ ΠΟΛΙΤΙΚΗΣ
ΠΕΛΟΠΟΝΗΣΟΥ, ΔΥΤ. ΕΛΛΑΔΑΣ & ΙΟΝΙΟΥ
ΔΙΕΥΘΥΝΣΗ ΔΑΣΩΝ ΑΧΑΪΑΣ
ΤΜΗΜΑ ΔΑΣΙΚΩΝ ΧΑΡΤΟΓΡΑΦΗΣΕΩΝ

ΟΤΑ : ΠΕΤΤΑ, ΚΑΤΚΑΔΙΟΥ Δήμος, ΔΥΤΙΚΗΣ ΑΧΑΪΑΣ



ΦΩΤΟΛΗΨΙΑ 2015-2016

ΥΠΟΜΝΗΜΑ
ΑΝΑΜΟΡΦΩΣΗ
ΚΥΡΩΜΕΝΟΣ ΔΑΣΙΚΟΣ ΧΑΡΤΗΣ Π.Ε. ΑΧΑΪΑΣ
ΕΚΤΑΣΕΙΣ ΠΟΥ ΔΕΝ ΔΙΕΠΟΝΤΑΙ ΑΠΟ ΤΙΣ ΔΙΑΤΑΞΕΙΣ
ΤΗΣ ΔΑΣΙΚΗΣ ΝΟΜΟΘΕΣΙΑΣ
ΔΑΣΙΚΕΣ ΕΝ ΓΕΝΕΙ ΕΚΤΑΣΕΙΣ ΤΩΝ ΠΑΡ. 1, 2, 3, 4 ΚΑΙ
5 ΑΡΘΡΟΥ 3 Ν.998/1979

ΑΝΑΜΟΡΦΩΣΗ ΣΕ ΥΛΟΠΟΙΗΣΗ ΤΗΣ
ΑΡΙΘ. ΥΠΕΝ/ΔΔΕΥ/92347/2969/23-01-2024 ΕΓΚΡΙΣΗΣ
ΤΗΣ ΓΕΝΙΚΗΣ Δ/ΝΣΗΣ ΔΑΣΩΝ & ΔΑΣΙΚΟΥ ΠΕΡΙΒΑΛΛΟΝΤΟΣ

ΠΡΟΣΑΡΤΑΤΑ ΣΤΗΝ ΥΠΑΡΙΣΜ. 182553/18-5-2026
ΑΠΟΦΑΣΗ

Ο ΓΕΝΙΚΟΣ ΓΡΑΜΜΑΤΕΑΣ ΔΑΣΩΝ

ΕΥΣΤΑΘΙΟΣ ΣΤΑΘΟΠΟΥΛΟΣ

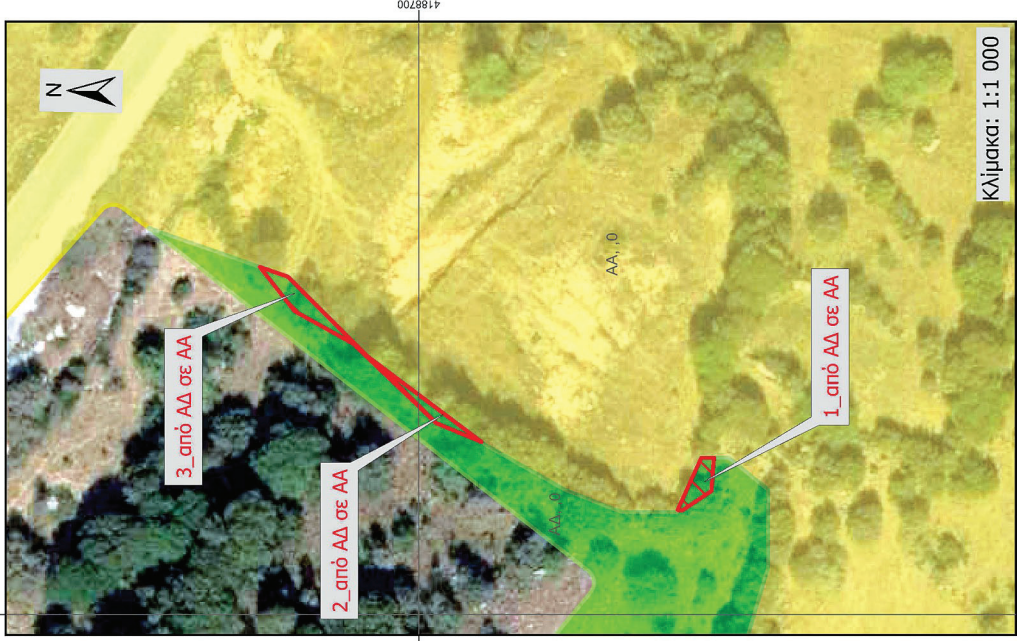
ΕΘΝΙΚΟ ΤΥΠΟΓΡΑΦΕΙΟ
Για τεχνικούς λόγους στο σχεδιάγραμμα,
από το ηλεκτρονικό αρχείο, έγινε
σμίκρυνση κατά ποσοστό 82%



VASILEIOS PAPAETHANASIOU
18/05/2026 15:27

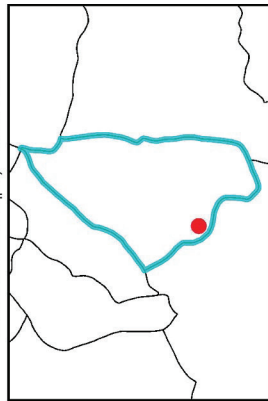
ΣΧΕΔΙΟ 29

Α/Α	ΕΜΒΑΔΟΝ (Τ.Μ.)	ΣΥΝΤΕΤΛΗΜΕΝΕΣ ΚΟΡΔΥΦΟΝ ΠΟΛΥΤΩΝΟΥ (ΕΓΣΑΒ)	ΑΝΑΜΟΡΦΩΣΗ - ΝΕΑ ΚΑΤΗΓΟΡΙΑ ΜΟΡΦΗΣ / ΚΑΛΥΨΗΣ ΔΑΣΙΚΟΥ ΧΑΡΤΗ (NEW KATHGORX)
1	24.11	X=329416.76 Y=4188658.33 X=329416.70 Y=4188657.57 X=329416.76 Y=4188658.33 X=329425.18 Y=4188654.51 X=329425.22 Y=4188652.40 X=329419.79 Y=4188652.90 X=329416.70 Y=4188657.57	από ΑΔ σε ΑΑ
2	22.56	X=329441.56 Y=4188708.41 X=329439.72 Y=4188706.52 X=329437.38 Y=4188704.11 X=329430.76 Y=4188697.29 X=329427.72 Y=4188689.97 X=329429.70 Y=4188692.62 X=329432.14 Y=4188695.86 X=329434.74 Y=4188699.33 X=329435.46 Y=4188700.29 X=329441.56 Y=4188708.41	από ΑΔ σε ΑΑ
3	34.91	X=329456.03 Y=4188725.62 X=329448.90 Y=4188720.01 X=329443.69 Y=4188710.61 X=329454.44 Y=4188711.10 X=329456.03 Y=4188725.62	από ΑΔ σε ΑΑ



ΥΠΟΥΡΓΕΙΟ ΠΕΡΙΒΑΛΛΟΝΤΟΣ ΚΑΙ ΕΝΕΡΓΕΙΑΣ
ΓΕΝΙΚΗ ΓΡΑΜΜΑΤΕΙΑ ΔΑΣΩΝ
ΕΠΙΘΕΩΡΗΣΗ ΕΦΑΡΜΟΓΗΣ ΔΑΣΙΚΗΣ ΠΟΛΙΤΙΚΗΣ
ΠΕΛΟΠΟΝΗΣΟΥ, ΔΥΤ. ΕΛΛΑΔΑΣ & ΙΟΝΙΟΥ
ΔΙΕΥΘΥΝΣΗ ΔΑΣΩΝ ΑΧΑΪΑΣ
ΤΜΗΜΑ ΔΑΣΙΚΩΝ ΧΑΡΤΟΓΡΑΦΗΣΕΩΝ

ΟΤΑ : ΣΚΟΤΑΝΗΣ Δήμος: ΚΑΛΑΒΡΥΤΙΝ



ΦΩΤΟΛΗΨΙΑ 2015-2016

ΥΠΟΜΝΗΜΑ

- ΑΝΑΜΟΡΦΩΣΗ ΚΥΡΩΜΕΝΟΣ ΔΑΣΙΚΟΣ ΧΑΡΤΗΣ Π.Ε. ΑΧΑΪΑΣ
- ΕΚΤΑΣΕΙΣ ΠΟΥ ΔΕΝ ΔΙΕΦΟΝΤΑΙ ΑΠΟ ΤΙΣ ΔΙΑΤΑΞΕΙΣ ΤΗΣ ΔΑΣΙΚΗΣ ΝΟΜΟΘΕΣΙΑΣ
- ΔΑΣΙΚΕΣ ΕΝ ΓΕΝΕΙ ΕΚΤΑΣΕΙΣ ΤΩΝ ΠΑΡ.1, 2, 3, 4 ΚΑΙ 5 ΑΡΘΡΟΥ 3 Ν.998/1979

ΑΝΑΜΟΡΦΩΣΗ ΣΕ ΥΠΟΠΟΙΗΣΗ ΤΗΣ ΑΡΓΩ. ΥΠΕΝ/ΔΔΕΥ/62473/1807/27-09-2023 ΕΓΚΡΙΣΗΣ ΤΗΣ ΓΕΝΙΚΗΣ Δ/ΝΣΗΣ ΔΑΣΩΝ & ΔΑΣΙΚΟΥ ΠΕΡΙΒΑΛΛΟΝΤΟΣ

ΠΡΟΣΑΡΤΑΤΑ ΣΤΗΝ ΥΠΑΡΧΟΜ. 182553/18-5-2026 ΑΠΟΦΑΣΗ

Ο ΓΕΝΙΚΟΣ ΓΡΑΜΜΑΤΕΑΣ ΔΑΣΩΝ

ΕΥΣΤΑΘΙΟΣ ΣΤΑΘΟΠΟΥΛΟΣ

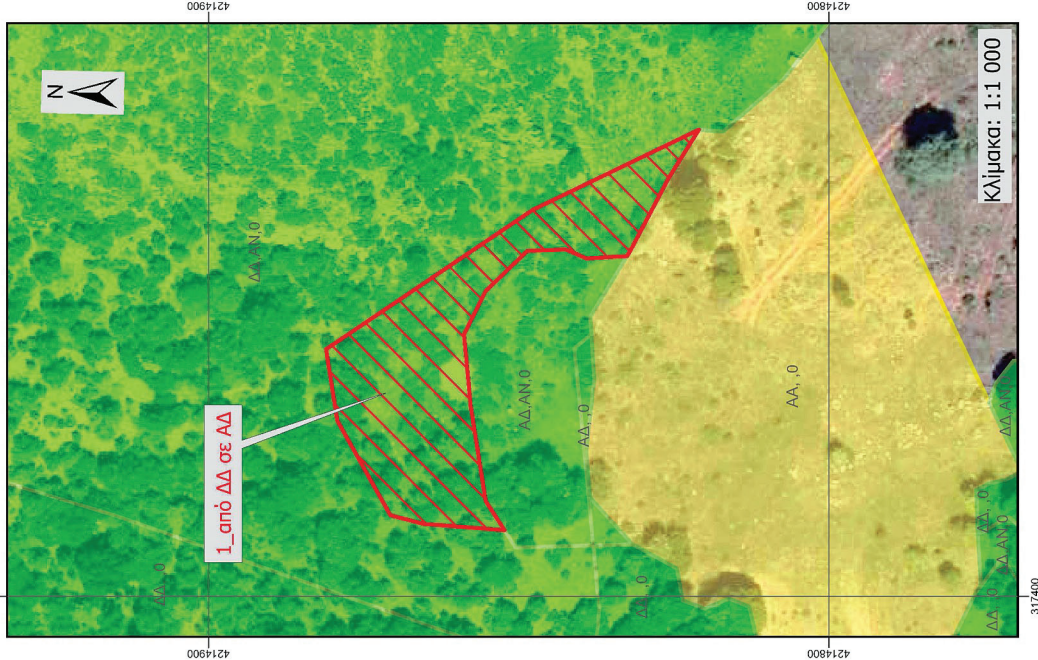
ΕΘΝΙΚΟ ΤΥΠΟΓΡΑΦΕΙΟ
Για τεχνικούς λόγους στο σχεδιάγραμμα, από το ηλεκτρονικό αρχείο, έγινε σμίκρυνση κατά ποσοστό **82%**



VASILEIOS PAPAATHANASIOU
18/05/2026 15:27

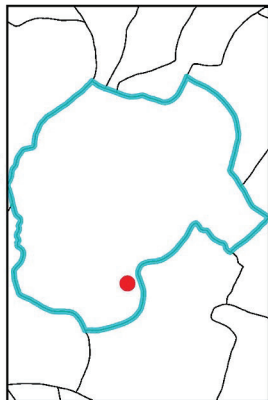
ΣΧΕΔΙΟ 30

Α/Α	ΕΜΒΛΑΘΟΝ (Τ.Μ.)	ΣΥΝΤΕΤΡΙΓΜΕΝΕΣ ΚΟΡΦΕΣ ΠΟΛΥΓΩΝΟΥ (ΕΓΣΑ ΕΓ)	ΑΝΑΜΟΡΦΩΣΗ - ΝΕΑ ΚΑΤΗΓΟΡΙΑ ΜΟΡΦΗΣ / ΚΑΛΥΨΗΣ ΔΑΣΙΚΟΥ ΧΑΡΤΗ (NEW KATHGOROX)
1	1.069,79	X=317451,71 Y=4214852,70 X=317449,21 Y=4214855,31 X=317442,23 Y=4214858,80 X=317430,67 Y=4214857,73 X=317422,32 Y=4214856,41 X=317415,36 Y=4214855,31 X=317411,04 Y=4214852,53 X=317410,65 Y=4214852,28 X=317411,68 Y=4214865,37 X=317413,06 Y=4214870,67 X=317428,31 Y=4214879,22 X=317439,82 Y=4214881,04 X=317462,30 Y=4214847,70 X=317475,21 Y=4214820,95 X=317467,43 Y=4214825,81 X=317455,75 Y=4214831,97 X=317454,84 Y=4214832,52 X=317454,46 Y=4214839,05 X=317455,92 Y=4214842,43 X=317455,66 Y=4214848,60 X=317451,71 Y=4214852,70	από ΔΔ σε ΑΔ



ΥΠΟΥΡΓΕΙΟ ΠΕΡΙΒΑΛΛΟΝΤΟΣ ΚΑΙ ΕΝΕΡΓΕΙΑΣ
ΓΕΝΙΚΗ ΓΡΑΜΜΑΤΕΙΑ ΔΑΣΩΝ
ΕΠΙΘΕΩΡΗΣΗ ΕΦΑΡΜΟΓΗΣ ΔΑΣΙΚΗΣ ΠΟΛΙΤΙΚΗΣ
ΠΕΛΟΠΟΝΗΣΟΥ, ΔΥΤ.ΕΛΛΑΔΑΣ & ΙΟΝΙΟΥ
ΔΙΕΥΘΥΝΣΗ ΔΑΣΩΝ ΑΧΑΪΑΣ
ΤΜΗΜΑ ΔΑΣΙΚΩΝ ΧΑΡΤΟΓΡΑΦΗΣΕΩΝ

ΟΤΑ : ΜΙΚΡΟΥ ΠΟΝΤΙΑ Δήμος: ΚΑΛΑΒΡΥΤΩΝ



ΦΩΤΟΧΗΜΑ 2015-2016

ΥΠΟΜΗΝΗΜΑ	
	ΑΝΑΜΟΡΦΩΣΗ ΚΥΡΜΕΝΟΣ ΔΑΣΙΚΟΣ ΧΑΡΤΗΣ Π.Ε. ΑΧΑΪΑΣ
	ΕΚΤΑΣΕΙΣ ΠΟΥ ΔΕΝ ΔΙΕΠΟΝΤΑΙ ΑΠΟ ΤΙΣ ΔΙΑΤΑΞΕΙΣ ΤΗΣ ΔΑΣΙΚΗΣ ΝΟΜΟΘΕΣΙΑΣ
	ΔΑΣΙΚΕΣ ΕΝ ΓΕΝΕΙ ΕΚΤΑΣΕΙΣ ΤΩΝ ΠΑΡ. 1, 2, 3, 4 ΚΑΙ 5 ΑΡΘΡΟΥ 3 Ν.998/1979

ΑΝΑΜΟΡΦΩΣΗ ΣΕ ΥΛΟΠΟΙΗΗ ΤΗΣ ΑΡΙΘ. ΥΠΕΝ/ΔΔΕΥ/29291/1043/08-08-2024 ΕΓΚΡΙΣΗΣ ΤΗΣ ΓΕΝΙΚΗΣ Δ/ΝΣΗΣ ΔΑΣΩΝ & ΔΑΣΙΚΟΥ ΠΕΡΙΒΑΛΛΟΝΤΟΣ

ΠΡΟΣΑΡΤΑΤΑ ΣΤΗΝ ΥΠ'ΑΡΙΘΜ. 182553/18-5-2026 ΑΠΟΦΑΣΗ

Ο ΓΕΝΙΚΟΣ ΓΡΑΜΜΑΤΕΑΣ ΔΑΣΩΝ

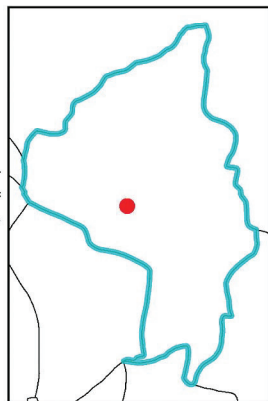
ΕΥΣΤΑΘΙΟΣ ΣΤΑΘΟΠΟΥΛΟΣ

ΕΘΝΙΚΟ ΤΥΠΟΓΡΑΦΕΙΟ
Για τεχνικούς λόγους στο σχεδιάγραμμα, από το ηλεκτρονικό αρχείο, έγινε σμίκρυνση κατά ποσοστό **82%**



ΥΠΟΥΡΓΕΙΟ ΠΕΡΙΒΑΛΛΟΝΤΟΣ ΚΑΙ ΕΝΕΡΓΕΙΑΣ
ΓΕΝΙΚΗ ΓΡΑΜΜΑΤΕΙΑ ΔΑΣΩΝ
ΕΠΙΘΕΩΡΗΣΗ ΕΦΑΡΜΟΓΗΣ ΔΑΣΙΚΗΣ ΠΟΛΙΤΙΚΗΣ
ΠΕΛΟΠΟΝΝΗΣΟΥ, ΔΥΤ. ΕΜΜΑΔΑΣ & ΙΟΝΙΟΥ
ΔΙΕΥΘΥΝΣΗ ΔΑΣΩΝ ΑΧΑΪΑΣ
ΤΜΗΜΑ ΔΑΣΙΚΩΝ ΧΑΡΤΟΓΡΑΦΗΣΩΝ

ΟΤΑ : ΛΥΚΟΥΡΙΔΑΣ, Δήμος: ΚΑΛΑΜΒΥΤΩΝ



ΦΩΤΟΛΗΨΙΑ 2015-2016

ΥΠΟΜΝΗΜΑ

ΑΝΑΜΟΡΦΩΣΗ ΚΥΡΜΕΝΟΣ ΔΑΣΙΚΟΣ ΧΑΡΤΗΣ Π.Ε. ΑΧΑΪΑΣ

ΕΚΤΑΣΕΙΣ ΠΟΥ ΔΕΝ ΔΙΕΠΟΝΤΑΙ ΑΠΟ ΤΙΣ ΔΙΑΤΑΞΕΙΣ ΤΗΣ ΔΑΣΙΚΗΣ ΝΟΜΟΘΕΣΙΑΣ

ΔΑΣΙΚΕΣ ΕΝ ΓΕΝΕΙ ΕΚΤΑΣΕΙΣ ΤΩΝ ΠΑΡ. 1, 2, 3, 4 ΚΑΙ 5 ΑΡΘΡΟΥ 3 Ν.998/1979

ΑΝΑΜΟΡΦΩΣΗ ΣΕ ΥΛΟΠΟΙΗΗ ΤΗΣ ΑΡΙΘ. ΥΠΕΝ/ΔΔΕΥ/27882/1028/16-10-2025 ΕΓΚΡΙΣΗΣ ΤΗΣ ΓΕΝΙΚΗΣ Δ/ΝΣΗΣ ΔΑΣΩΝ & ΔΑΣΙΚΟΥ ΠΕΡΙΒΑΛΛΟΝΤΟΣ

ΠΡΟΣΑΡΤΑΤΑΙ ΣΤΗΝ ΥΠ'ΑΡΙΘΜ. **182553/18-5-2026** ΑΠΟΦΑΣΗ

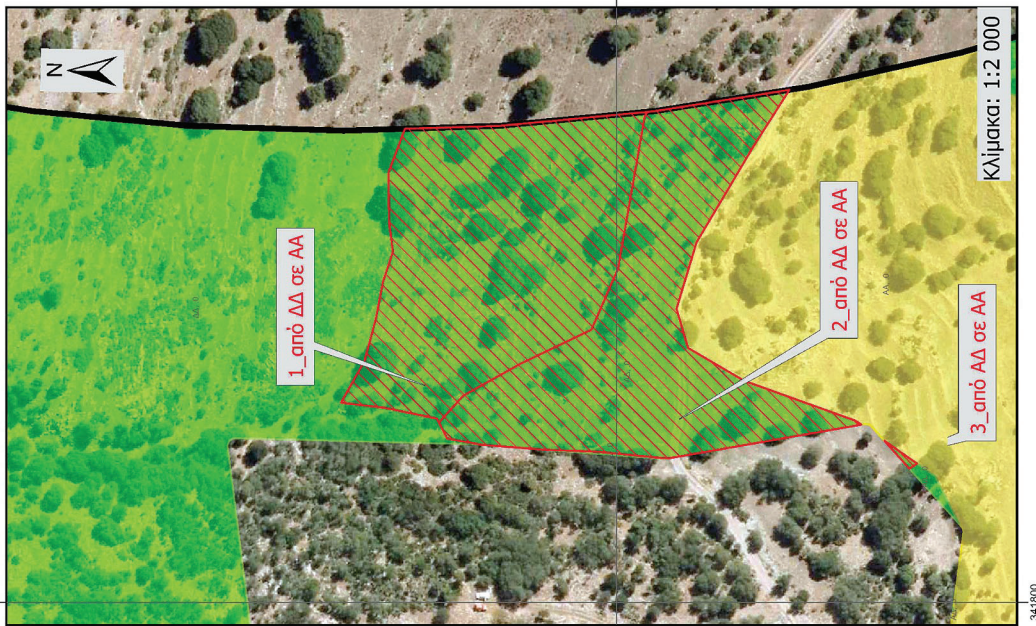
Ο ΓΕΝΙΚΟΣ ΓΡΑΜΜΑΤΕΑΣ ΔΑΣΩΝ

ΕΥΣΤΑΘΙΟΣ ΣΤΑΘΟΠΟΥΛΟΣ

VASILEIOS PARATHANASSIOU
18/05/2026 15:27

ΣΧΕΔΙΟ 31

Α/Α	ΕΜΒΛΑΘΟΝ (Τ.Μ.Α)	ΣΥΝΤΕΤΑΓΜΕΝΕΣ ΚΟΡΥΦΩΝ ΠΟΛΥΓΩΝΟΥ (ΕΓΣΑ 87)	ΑΝΑΜΟΡΦΩΣΗ - ΝΕΑ ΚΑΤΗΓΟΡΙΑ ΜΟΡΦΗΣ / ΚΑΛΥΨΗΣ ΔΑΣΙΚΟΥ ΧΑΡΤΗ (NEW KATHOROS)
1	6.349,55	X=341958.09 Y=4191390.02 X=341956.57 Y=4191390.96 X=341907.54 Y=4191399.55 X=341887.88 Y=4191408.12 X=341876.89 Y=4191431.03 X=341866.56 Y=4191449.52 X=341857.96 Y=4191457.25 X=341859.24 Y=4191458.01 X=341862.68 Y=4191474.70 X=341864.36 Y=4191488.84 X=341877.78 Y=4191481.27 X=341891.27 Y=4191477.65 X=341903.40 Y=4191475.31 X=341912.96 Y=4191472.13 X=341922.57 Y=4191473.35 X=341938.54 Y=4191473.51 X=341932.62 Y=4191468.25 X=341953.58 Y=4191437.77 X=341955.11 Y=4191421.53 X=341955.05 Y=4191421.55 X=341956.28 Y=4191409.23	από ΔΔ σε ΑΑ
2	5.578,11	X=341958.09 Y=4191390.02 X=341958.31 Y=4191387.73 X=341965.19 Y=4191344.29 X=341947.02 Y=4191355.87 X=341916.02 Y=4191374.25 X=341894.56 Y=4191380.72 X=341881.96 Y=4191376.98 X=341871.40 Y=4191358.93 X=341858.46 Y=4191322.84 X=341857.26 Y=4191321.13 X=341848.71 Y=4191370.06 X=341846.46 Y=4191382.91 X=341848.50 Y=4191385.50 X=341849.21 Y=4191423.38 X=341850.76 Y=4191443.33 X=341852.80 Y=4191454.67 X=341857.96 Y=4191457.25 X=341866.56 Y=4191449.52 X=341876.89 Y=4191431.03 X=341887.88 Y=4191408.12 X=341907.54 Y=4191399.55 X=341956.57 Y=4191390.96	από ΔΔ σε ΑΑ
3	17,45	X=341852.02 Y=4191313.64 X=341844.67 Y=4191303.11 X=341843.10 Y=4191305.61	από ΔΔ σε ΑΑ



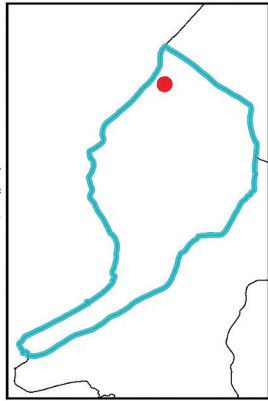
ΕΘΝΙΚΟ ΤΥΠΟΓΡΑΦΕΙΟ
Για τεχνικούς λόγους στο σχεδιάγραμμα, από το ηλεκτρονικό αρχείο, έγινε σμίκρυνση κατά ποσοστό **82%**





ΥΠΟΥΡΓΕΙΟ ΠΕΡΙΒΑΛΛΟΝΤΟΣ ΚΑΙ ΕΝΕΡΓΕΙΑΣ
ΓΕΝΙΚΗ ΓΡΑΜΜΑΤΕΙΑ ΔΑΣΩΝ
ΕΠΙΘΕΩΡΗΣΗ ΕΦΑΡΜΟΓΗΣ ΔΑΣΙΚΗΣ ΠΟΛΙΤΙΚΗΣ
ΠΕΛΟΠΟΝΝΗΣΟΥ, ΔΥΤ. ΕΛΛΑΔΑΣ & ΙΟΝΙΟΥ
ΔΙΕΥΘΥΝΣΗ ΔΑΣΩΝ ΑΧΑΪΑΣ
ΤΜΗΜΑ ΔΑΣΙΚΩΝ ΧΑΡΤΟΓΡΑΦΗΣΕΩΝ

ΟΤΑ : ΛΑΚΚΟΠΕΤΡΑΣ, Δήμος: ΔΥΤΙΚΗΣ ΑΧΑΪΑΣ



ΦΩΤΟΛΗΨΙΑ 2015-2016

ΥΠΟΜΗΜΑ

- ΑΝΑΜΟΡΦΩΣΗ ΚΥΡΩΜΕΝΟΣ ΔΑΣΙΚΟΣ ΧΑΡΤΗΣ Π.Ε. ΑΧΑΪΑΣ
- ΕΚΤΑΣΕΙΣ ΠΟΥ ΔΕΝ ΔΙΕΠΟΝΤΑΙ ΑΠΟ ΤΙΣ ΔΙΑΤΑΞΕΙΣ ΤΗΣ ΔΑΣΙΚΗΣ ΝΟΜΟΘΕΣΙΑΣ
- ΔΑΣΙΚΕΣ ΕΝ ΓΕΝΕΙ ΕΚΤΑΣΕΙΣ ΤΩΝ ΠΑΡ.1, 2, 3, 4 ΚΑΙ 5 ΑΡΘΡΟΥ 3 Ν.998/1979

ΑΝΑΜΟΡΦΩΣΗ ΛΟΓΩ ΕΚΚΛΩΘΕΙΣΑΣ ΔΙΟΙΚΗΤΙΚΗΣ ΠΡΑΞΗΣ ΤΡΙΤΟΥ ΦΟΡΕΑ (ΟΙΚΟΔΟΜΙΚΗ ΑΔΕΙΑ)

ΠΡΟΣΑΡΤΑΤΑΙ ΣΤΗΝ ΥΠΗΡΤΩΜ. 182553/18-5-2026 ΑΠΟΦΑΣΗ

Ο ΓΕΝΙΚΟΣ ΓΡΑΜΜΑΤΕΑΣ ΔΑΣΩΝ

ΕΥΣΤΑΘΙΟΣ ΣΤΑΘΟΠΟΥΛΟΣ

VASILEIOS PAPAETHANASIOU
18/05/2026 15:27

ΣΧΕΔΙΟ 32

Α/Α	ΕΜΒΛΩΝ (Τ.Α.Μ.)	ΣΥΝΤΕΛΕΜΕΝΕΣ ΚΟΡΘΩΝ ΠΟΝΤΙΩΝ (ΕΤΑ.87)	ΑΝΑΜΟΡΦΩΣΗ- ΝΕΑ ΚΑΤΗΓΟΡΙΑ ΜΟΡΦΗΣ (ΑΝΑΜΟΡΦΗ ΔΑΣΩΝ) ΑΡΤΗ (ΝΕΩΝ ΚΑΤΗΓΟΡΩΝ)
1	3.532,74	X=278781.68 Y=4228405.32 X=278781.42 Y=4228405.14 X=278784.29 Y=4228401.69 X=278746.34 Y=4228374.92 X=278746.16 Y=4228374.77 X=278745.98 Y=4228374.61 X=278742.32 Y=4228378.16 X=278749.49 Y=4228387.99 X=278749.70 Y=4228397.42 X=278742.82 Y=4228405.15 X=278768.13 Y=4228403.60 X=278768.46 Y=4228423.88 X=278768.73 Y=4228424.22 X=278768.94 Y=4228424.60 X=278769.09 Y=4228425.01 X=278769.15 Y=4228425.44 X=278769.15 Y=4228425.88 X=278769.06 Y=4228426.31 X=278768.91 Y=4228426.71 X=278768.68 Y=4228427.08 X=278756.18 Y=4228444.30 X=278799.78 Y=4228472.49 X=278831.92 Y=4228493.22 X=278836.70 Y=4228485.19 X=278841.35 Y=4228477.47 X=278846.36 Y=4228469.25 X=278807.09 Y=4228443.21 X=278771.55 Y=4228419.32 X=278780.85 Y=4228406.52 X=278781.68 Y=4228405.32	από ΔΑ σε ΑΑ 28



ΕΘΝΙΚΟ ΤΥΠΟΓΡΑΦΕΙΟ
Για τεχνικούς λόγους στο σχεδιάγραμμα, από το ηλεκτρονικό αρχείο, έγινε σμίκρυνση κατά ποσοστό 82%



Η απόφαση αυτή να δημοσιευθεί στην Εφημερίδα της Κυβερνήσεως.

Πάτρα, 18 Μαΐου 2026

Ο Γενικός Γραμματέας Δασών

ΕΥΣΤΑΘΙΟΣ ΣΤΑΘΟΠΟΥΛΟΣ

