



ΕΦΗΜΕΡΙΔΑ ΤΗΣ ΚΥΒΕΡΝΗΣΕΩΣ ΤΗΣ ΕΛΛΗΝΙΚΗΣ ΔΗΜΟΚΡΑΤΙΑΣ

27 Μαΐου 2026

ΤΕΥΧΟΣ ΤΕΤΑΡΤΟ

Αρ. Φύλλου 427

ΠΕΡΙΕΧΟΜΕΝΑ

ΑΠΟΦΑΣΕΙΣ

- | | | |
|---|---|------|
| 1 | Κήρυξη ως αναδασωτέας, έκτασης εμβαδού 1.551,57 τ.μ. στη θέση «Κοκκινιά», περιοχής Τροιζήνας, περιφέρειας του Δήμου Τροιζηνίας-Μεθάνων, Περιφερειακής Ενότητας Νήσων. | 4851 |
| 2 | Μερική ανάκληση της υπό στοιχεία Ζα/3120/27.09.1995 (Δ' 809) απόφασης κήρυξης έκτασης ως αναδασωτέας, για έκταση εμβαδού 2.994,47 τ.μ. που βρίσκεται στη θέση «Αρτόζα», Τ.Κ. Κούτελης, ΔΕ Καλαβρύτων, Δ. Καλαβρύτων, ΠΕ Αχαΐας. | 4855 |

ΑΠΟΦΑΣΕΙΣ

Αριθμ. 187904

(1)

Κήρυξη ως αναδασωτέας, έκτασης εμβαδού 1.551,57 τ.μ. στη θέση «Κοκκινιά», περιοχής Τροιζήνας, περιφέρειας του Δήμου Τροιζηνίας-Μεθάνων, Περιφερειακής Ενότητας Νήσων.

Ο ΓΕΝΙΚΟΣ ΓΡΑΜΜΑΤΕΑΣ ΔΑΣΩΝ
ΤΟΥ ΥΠΟΥΡΓΕΙΟΥ ΠΕΡΙΒΑΛΛΟΝΤΟΣ ΚΑΙ ΕΝΕΡΓΕΙΑΣ

Έχοντας υπόψη:

- Την παρ. 1 του άρθρου 24 και την παρ. 3 του άρθρου 117 του Συντάγματος.
- Την παρ. 1 του άρθρου 38 και τις παρ. 1 και 3 του άρθρου 41 του ν. 998/1979 «Περί προστασίας των δασών και των δασικών εν γένει εκτάσεων της Χώρας» (Α' 289).
- Τον ν. 4727/2020 «Ψηφιακή Διακυβέρνηση (Ενσωμάτωση στην Ελληνική Νομοθεσία της Οδηγίας (ΕΕ) 2016/2102 και της Οδηγίας (ΕΕ) 2019/1024) - Ηλεκτρονικές Επικοινωνίες (Ενσωμάτωση στο Ελληνικό Δίκαιο της Οδηγίας (ΕΕ) 2018/1972) και άλλες διατάξεις» (Α' 184).
- Την από 13.8.2021 Πράξη Νομοθετικού Περιεχομένου «Εκτακτα μέτρα για την αποτελεσματική προστασία και την ταχεία αποκατάσταση του φυσικού περιβάλλοντος, την άμεση στήριξη των πληγέντων από τις πυρκαγιές του Ιουλίου/Αυγούστου 2021 και συναφείς διατάξεις» (Α' 143), η οποία κυρώθηκε με το άρθρο 2 του ν. 4824/2021 (Α' 156).
- Τα άρθρα 47 έως 55 του ν. 4915/2022 «Εθνικό Στρατηγικό Σχέδιο Καταπολέμησης της Διαφθοράς, διατάξεις για θέματα ανθρώπινου δυναμικού και Οργανισμών Τοπικής Αυτοδιοίκησης, νομοθετικό πλαίσιο εκπαίδευσης των σπουδαστών/σπουδαστριών της Εθνικής Σχολής Δημόσιας Διοίκησης και Αυτοδιοίκησης για την ένταξη στον κλάδο Π.Ε. Επιτελικών Στελεχών, διατάξεις για την ολοκλήρωση της μεταφοράς των δασικών υπηρεσιών στο Υπουργείο Περιβάλλοντος και Ενέργειας, διατάξεις για την εφαρμογή του Εθνικού Σχεδίου Ανάκαμψης και Ανθεκτικότητας "Ελλάδα 2.0", Εθνική Σύμβαση Ομογενών και άλλες επείγουσες διατάξεις» (Α' 63).
- Το π.δ. 6/2022 «Σύσταση και μετονομασία Γενικών Γραμματειών, σύσταση Ειδικής Γραμματείας, μεταφορά υπηρεσιών και αρμοδιοτήτων» (Α' 17).
- Το π.δ. 132/2017 «Οργανισμός Υπουργείου Περιβάλλοντος και Ενέργειας (Υ.Π.ΕΝ.)» (Α' 160), όπως τροποποιήθηκε με το π.δ. 29/2022 (Α' 77).



8. Την υπό στοιχεία οικ. ΥΠΕΝ/ΥΠΡΓ/79859/5910/25.7.2023 κοινή απόφαση του Πρωθυπουργού και του Υπουργού Περιβάλλοντος και Ενέργειας «Διορισμός Γενικού Γραμματέα Δασών του Υπουργείου Περιβάλλοντος και Ενέργειας» (Υ.Ο.Δ.Δ. 745).

9. Την υπό στοιχεία ΥΠΕΝ/ΔΔΥ/48478/3594/16.05.2022 κοινή υπουργική απόφαση «Καθορισμός των διοικητικών λεπτομερειών μεταφοράς των δασικών υπηρεσιών, του αντίστοιχου προσωπικού και λοιπών θεμάτων της παρ. 5 του άρθρου τρίτου της από 13.8.2021 Πράξης Νομοθετικού Περιεχομένου (Α' 143), η οποία κυρώθηκε με το άρθρο 2 του ν. 4824/2021 (Α' 156)» (Β' 2415).

10. Την υπό στοιχεία ΥΠΕΝ/ΔΔΥ/62511/4542/17.6.2022 απόφαση του Υπουργού Περιβάλλοντος και Ενέργειας «Διαπιστωτική πράξη κατάταξης και τοποθέτησης του προσωπικού των Περιφερειακών Δασικών Υπηρεσιών του Υπουργείου Περιβάλλοντος και Ενέργειας» (Β' 3145).

11. Την υπό στοιχεία ΥΠΕΝ/ΔΔΥ/70401/5167/6.7.2022 απόφαση του Υπουργού Περιβάλλοντος και Ενέργειας «Τοποθέτηση Προϊσταμένων σε θέσεις ευθύνης επιπέδου Γενικής Διεύθυνσης στις Επιθεωρήσεις Εφαρμογής Δασικής Πολιτικής του Υπουργείου Περιβάλλοντος και Ενέργειας» (ΑΔΑ: Ω8ΔΡ4653Π8-7ΨΡ).

12. Την υπό στοιχεία ΥΠΕΝ/ΔΝΕΠ/83988/2740/25.8.2022 κοινή απόφαση του Υπουργού και του Υφυπουργού Περιβάλλοντος και Ενέργειας και του Γενικού Γραμματέα Δασών του Υπουργείου Περιβάλλοντος και Ενέργειας «Εξουσιοδότηση υπογραφής "Με εντολή Υπουργού" του Υπουργού Περιβάλλοντος και Ενέργειας, "Με εντολή Υφυπουργού" του Υφυπουργού Περιβάλλοντος και Ενέργειας και με "Με εντολή Γενικού Γραμματέα Δασών" του Γενικού Γραμματέα Δασών του Υπουργείου Περιβάλλοντος και Ενέργειας, κατά λόγο αρμοδιότητας, στον Προϊστάμενο της Γενικής Διεύθυνσης Δασών και Δασικού Περιβάλλοντος της Γενικής Γραμματείας Δασών του Υ.Π.Ε.Ν., στους Προϊσταμένους των Επιθεωρήσεων Εφαρμογής Δασικής Πολιτικής και στους Προϊσταμένους των Διευθύνσεων, Δασαρχείων και Τμημάτων που υπάγονται σε αυτές» (Β' 4528).

13. Τις υπ' αρ. 160417/1180/08.07.1980 και 182447/3049/24.09.1980 εγκύκλιες διαταγές του Υπουργείου Γεωργίας σχετικά με την κήρυξη εκτάσεων ως αναδασωτέων.

14. Το περιεχόμενο του δασικού χάρτη του Δήμου Τροιζηνίας-Μεθάνων, που αναρτήθηκε με τις υπ' αρ. 9585/228/10.2.2017 (ΑΔΑ: ΩΞΕ1ΟΡ1Κ-Ε9Τ) και 17297/12.2.2021 (ΑΔΑ: ΨΚΗΗΟΡ1Κ-5Ρ1) αποφάσεις της Διεύθυνσης Δασών Πειραιά, όπως τροποποιήθηκαν και ισχύουν σήμερα, στον οποίο η έκταση που αναφέρεται στο θέμα εμφανίζεται ως ΔΔ.

15. Το περιεχόμενο του μερικώς κυρωθέντα δασικού Χάρτη του Δήμου Τροιζηνίας-Μεθάνων, που κυρώθηκε με την υπ' αρ. 320789/26.9.2022 (Δ' 819) απόφαση του Γενικού Γραμματέα Δασών του ΥΠΕΝ, στον οποίο η έκταση που αναφέρεται στο θέμα, εμφανίζεται με πράσινο χρώμα ως έκταση που διέπεται από τις διατάξεις της δασικής νομοθεσίας.

16. Την υπ' αρ. 175850/13.05.2026 εισήγηση του Δασαρχείου Πόρου, από την οποία προκύπτει ότι η βλάστηση της έκτασης που αναφέρεται στο θέμα καταστράφηκε από παράνομη εκχέρσωση κατά το χρονικό διάστημα από το έτος 2021 σταδιακά μέχρι σήμερα και πριν τον χρόνο καταστροφής της είχε δασική μορφή κατά την έννοια του άρθρου 3 του ν. 998/1979, καλυπτόμενη από δασική βλάστηση της διάπλασης των αείφυλλων πλατύφυλλων, (πουρνάρια, βένια, σχίνα, ασπάλαθους, αγριελιές, φιλίκια, κ.λ.π.), με βαθμό συγκόμωσης 0,6. και ως εκ τούτου επιβάλλεται η κήρυξή της ως αναδασωτέας, αποφασίζουμε:

Κηρύσσουμε ως αναδασωτέα έκταση δασικού χαρακτήρα του άρθρου 3 του ν. 998/1979, εμβαδού 1.551,57 τ.μ., στη θέση «Κοκκινιά», περιοχής Τροιζήνας, περιφέρειας του Δήμου Τροιζηνίας Μεθάνων, Περιφερειακής Ενότητας Νήσων, της οποίας η βλάστηση καταστράφηκε από παράνομη εκχέρσωση. Η ως άνω έκταση, απεικονίζεται στο συνημμένο από 13.05.2026 τοπογραφικό διάγραμμα κλίμακας 1:1.000 και στο ενσωματωμένο απόσπασμα φύλλου χάρτη Γ.Υ.Σ κλίμακας 1:5.000, το οποίο αποτελεί αναπόσπαστο μέρος της παρούσας, με στοιχεία «1,32,33,22,23,24,25,26, 27,28,29,30,31, 1» και προσδιορίζεται επακριβώς με τις κάτωθι συντεταγμένες στο προβολικό σύστημα ΕΓΣΑ '87:

ΣΗΜΕΙΟ	X	Y
1	441439.989	4151729.294
32	441455.699	4151713.244
33	441483.351	4151696.305
22	441485.904	4151693.672
23	441477.697	4151680.984
24	441460.900	4151674.704
25	441453.153	4151683.151
26	441445.771	4151690.017



ΣΗΜΕΙΟ	Χ	Υ
27	441436.250	4151698.872
28	441431.860	4151700.064
29	441432.147	4151704.640
30	441421.472	4151721.878
31	441426.329	4151720.758

Η ανωτέρω έκταση αποτελεί τμήμα ευρύτερης έκτασης που μαζί με την συνυπάρχουσα χλωρίδα και πανίδα αποτελούσε-μέσω αμοιβαίας αλληλεξάρτησης και αλληλεπίδρασης-ιδιαίτερη δασοβιοκοινότητα και ιδιαίτερο δασογενές περιβάλλον, που συνέβαλε στην διατήρηση της φυσικής και βιολογικής ισορροπίας και εξυπηρετούσε την διαβίωση του ανθρώπου εντός του φυσικού περιβάλλοντος και συνορεύει:

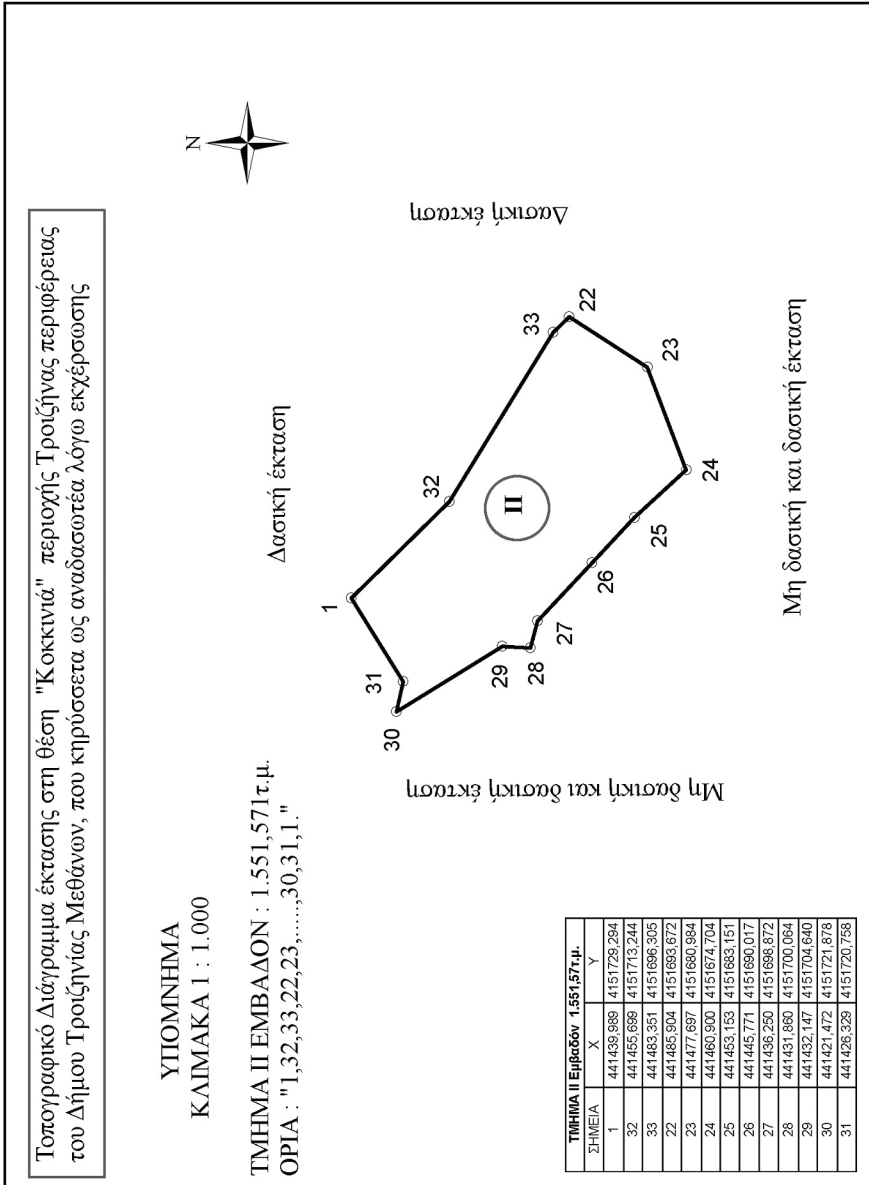
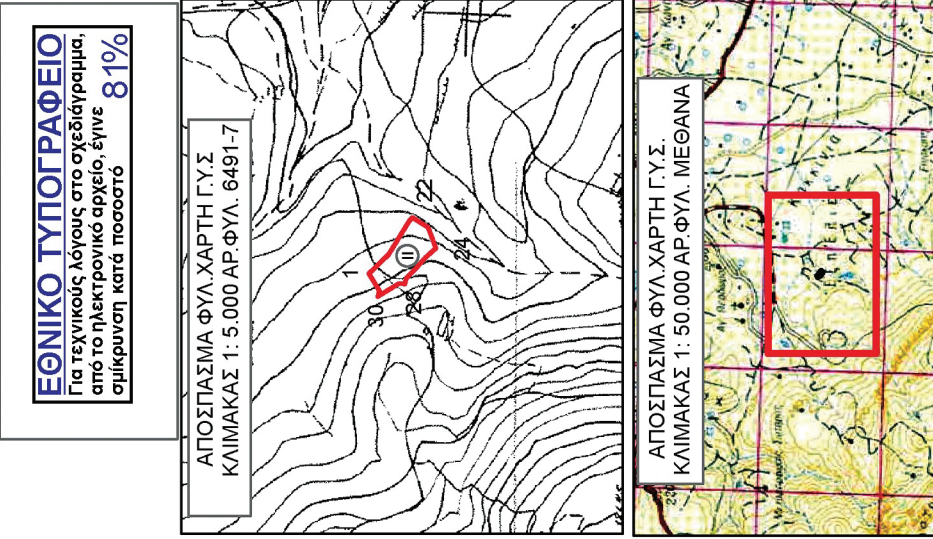
Δυτικά και Νότια: με μη δασική έκταση και δασική έκταση.

Βόρεια και Ανατολικά: με δασική έκταση.

Σκοποί της κήρυξης της ανωτέρω έκτασης ως αναδασωτέας είναι η διατήρηση του δασικού χαρακτήρα αυτής, ο αποκλεισμός διάθεσής της για άλλη χρήση και η αποκατάσταση της δασικής βλάστησης. Η αποκατάσταση της βλάστησης θα γίνει με φυσική αναγέννηση ή με πρόγραμμα τεχνητής αναγέννησης.

Από τις διατάξεις της απόφασης αυτής δεν προκαλείται δαπάνη σε βάρος του κρατικού προϋπολογισμού.

Η ισχύς της παρούσας αρχίζει από τη δημοσίευσή της στην Εφημερίδα της Κυβερνήσεως.



Ανήκει αναπόσπαστα στην υπ' αριθμ...187904./2026.....
Απόφαση της Επιθεώρησης Εφαρμογής Δασικής
Πολιτικής Αττικής
ΑΘΗΝΑ: 20 - 05 - 2026

Ο ΠΡΟΪΣΤΑΜΕΝΟΣ ΕΠΙΘΕΩΡΗΣΗΣ ΕΦΑΡΜΟΓΗΣ
ΔΑΣΙΚΗΣ ΠΟΛΙΤΙΚΗΣ ΑΤΤΙΚΗΣ

ΑΘΑΝΑΣΙΟΣ ΡΕΠΠΑΣ
ΔΑΣΟΛΟΓΟΣ

ΘΕΩΡΗΘΗΚΕ
ΠΟΡΟΣ 13-05-2026
Η Προϊσταμένη
Δασαρχείου Πόρου

ΑΘΗΝΑ Β. ΚΟΥΤΣΟΥΜΠΑ
ΔΑΣΟΛΟΓΟΣ

MARIA GIANNOPOULOU
20/05/2026 14:41

ΠΑΝΑΓΙΩΤΗΣ Δ. ΒΟΥΡΓΑΣ
ΔΑΣΟΠΟΝΟΣ

ΠΟΡΟΣ 13-05-2026
Ο ΣΥΝΤΑΚΤΗΣ



Η απόφαση αυτή να δημοσιευθεί στην Εφημερίδα της Κυβερνήσεως.

Αθήνα, 20 Μαΐου 2026

Με εντολή Γενικού Γραμματέα Δασών
Ο Προϊστάμενος της Επιθεώρησης Εφαρμογής
Δασικής Πολιτικής Αττικής
ΑΘΑΝΑΣΙΟΣ ΡΕΠΠΑΣ

Αριθμ. 188072

(2)

Μερική ανάκληση της υπό στοιχεία Ζα/3120/27.09.1995 (Δ' 809) απόφασης κήρυξης έκτασης ως αναδασωτέας, για έκταση εμβαδού 2.994,47 τ.μ. που βρίσκεται στη θέση «Αρτόζα», Τ.Κ. Κούτελης, ΔΕ Καλαβρύτων, Δ. Καλαβρύτων, ΠΕ Αχαΐας.

Ο ΓΕΝΙΚΟΣ ΓΡΑΜΜΑΤΕΑΣ ΔΑΣΩΝ
ΤΟΥ ΥΠΟΥΡΓΕΙΟΥ ΠΕΡΙΒΑΛΛΟΝΤΟΣ ΚΑΙ ΕΝΕΡΓΕΙΑΣ

Έχοντας υπόψη:

1. Την παρ. 1 του άρθρου 24 και την παρ. 3 του άρθρου 117 του Συντάγματος.
2. Το άρθρο 44 του ν. 998/1979 «Περί προστασίας των δασών και των δασικών εν γένει εκτάσεων της Χώρας» (Α' 289).
3. Τον ν. 4727/2020 «Ψηφιακή Διακυβέρνηση (Ενσωμάτωση στην Ελληνική Νομοθεσία της Οδηγίας (ΕΕ) 2016/2102 και της Οδηγίας (ΕΕ) 2019/1024) - Ηλεκτρονικές Επικοινωνίες (Ενσωμάτωση στο Ελληνικό Δίκαιο της Οδηγίας (ΕΕ) 2018/1972) και άλλες διατάξεις» (Α' 184).
4. Την από 13.8.2021 Πράξη Νομοθετικού Περιεχομένου «Έκτακτα μέτρα για την αποτελεσματική προστασία και την ταχεία αποκατάσταση του φυσικού περιβάλλοντος, την άμεση στήριξη των πληγέντων από τις πυρκαγιές του Ιουλίου/Αυγούστου 2021 και συναφείς διατάξεις» (Α' 143), η οποία κυρώθηκε με το άρθρο 2 του ν. 4824/2021 (Α' 156).
5. Τα άρθρα 47 έως 55 του ν. 4915/2022 «Εθνικό Στρατηγικό Σχέδιο Καταπολέμησης της Διαφθοράς, διατάξεις για θέματα ανθρώπινου δυναμικού και Οργανισμών Τοπικής Αυτοδιοίκησης, νομοθετικό πλαίσιο εκπαίδευσης των σπουδαστών/σπουδαστριών της Εθνικής Σχολής Δημόσιας Διοίκησης και Αυτοδιοίκησης για την ένταξη στον κλάδο Π.Ε. Επιτελικών Στελεχών, διατάξεις για την ολοκλήρωση της μεταφοράς των δασικών υπηρεσιών στο Υπουργείο Περιβάλλοντος και Ενέργειας, διατάξεις για την εφαρμογή του Εθνικού Σχεδίου Ανάκαμψης και Ανθεκτικότητας "Ελλάδα 2.0", Εθνική Σύμβαση Ομογενών και άλλες επείγουσες διατάξεις» (Α' 63).
6. Το π.δ. 6/2022 «Σύσταση και μετονομασία Γενικών Γραμματειών, σύσταση Ειδικής Γραμματείας, μεταφορά υπηρεσιών και αρμοδιοτήτων» (Α' 17).
7. Το π.δ. 132/2017 «Οργανισμός Υπουργείου Περιβάλλοντος και Ενέργειας (Υ.Π.Ε.Ν.)» (Α' 160), όπως τροποποιήθηκε με το π.δ. 29/2022 (Α' 77).
8. Την υπό στοιχεία οικ. ΥΠΕΝ/ΥΠΡΓ/79859/5910/25.7.2023 κοινή απόφαση του Πρωθυπουργού και του Υπουργού Περιβάλλοντος και Ενέργειας «Διορισμός Γενικού Γραμματέα Δασών του Υπουργείου Περιβάλλοντος και Ενέργειας» (Υ.Ο.Δ.Δ. 745).
9. Την υπό στοιχεία ΥΠΕΝ/ΔΔΥ/48478/3594/16.05.2022 κοινή υπουργική απόφαση «Καθορισμός των διοικητικών λεπτομερειών μεταφοράς των δασικών υπηρεσιών, του αντίστοιχου προσωπικού και λοιπών θεμάτων της παρ. 5 του άρθρου τρίτου της από 13.8.2021 Πράξης Νομοθετικού Περιεχομένου (Α' 143), η οποία κυρώθηκε με το άρθρο 2 του ν. 4824/2021 (Α' 156)» (Β' 2415).
10. Την υπό στοιχεία ΥΠΕΝ/ΔΔΥ/62511/4542/17.6.2022 απόφαση του Υπουργού Περιβάλλοντος και Ενέργειας «Διαπιστωτική πράξη κατάταξης και τοποθέτησης του προσωπικού των Περιφερειακών Δασικών Υπηρεσιών του Υπουργείου Περιβάλλοντος και Ενέργειας» (Β' 3145).
11. Την υπό στοιχεία ΥΠΕΝ/ΔΔΥ/70401/5167/6.7.2022 απόφαση του Υπουργού Περιβάλλοντος και Ενέργειας «Τοποθέτηση Προϊσταμένων σε θέσεις ευθύνης επιπέδου Γενικής Διεύθυνσης στις Επιθεωρήσεις Εφαρμογής Δασικής Πολιτικής του Υπουργείου Περιβάλλοντος και Ενέργειας» (ΑΔΑ: Ω8ΔΡ4653Π8-7ΨΡ).
12. Την υπό στοιχεία ΥΠΕΝ/ΔΝΕΠ/83988/2740/25.8.2022 κοινή απόφαση του Υπουργού και του Υφυπουργού Περιβάλλοντος και Ενέργειας και του Γενικού Γραμματέα Δασών του Υπουργείου Περιβάλλοντος και Ενέργειας



«Εξουσιοδότηση υπογραφής "Με εντολή Υπουργού" του Υπουργού Περιβάλλοντος και Ενέργειας, "Με εντολή Υφυπουργού" του Υφυπουργού Περιβάλλοντος και Ενέργειας και με "Με εντολή Γενικού Γραμματέα Δασών" του Γενικού Γραμματέα Δασών του Υπουργείου Περιβάλλοντος και Ενέργειας, κατά λόγο αρμοδιότητας, στον Προϊστάμενο της Γενικής Διεύθυνσης Δασών και Δασικού Περιβάλλοντος της Γενικής Γραμματείας Δασών του Υ.Π.Ε.Ν., στους Προϊσταμένους των Επιθεωρήσεων Εφαρμογής Δασικής Πολιτικής και στους Προϊσταμένους των Διευθύνσεων, Δασαρχείων και Τμημάτων που υπάγονται σε αυτές» (Β' 4528).

13. Την υπ' αρ. 153373/441/22.02.2017 εγκύκλιο του Υπουργείου Περιβάλλοντος και Ενέργειας «Περιοχές κηρυγμένων αναδασωτέων εκτάσεων στους αναρτημένους δασικούς χάρτες» (ΑΔΑ: 61ΤΗ4653Π8-Ω7Θ).

14. Την υπό στοιχεία οικ. ΥΠΕΝ/ΔΠΔ/95099/5160/12.10.2021 εγκύκλιο διαταγή της Γενικής Διεύθυνσης Δασών και Δασικού Περιβάλλοντος του Υπουργείου Περιβάλλοντος και Ενέργειας «Περί ανάκλησης αποφάσεων αναδασωτέων, εκτάσεων μη υπαγομένων στις προστατευτικές διατάξεις της δασικής νομοθεσίας, λόγω συμπερίληψής τους στους δασικούς χάρτες ως τμήματα ευρύτερης αναδασωτέας» (ΑΔΑ: ΨΠΙΨ4653Π8-50Χ).

15. Την υπό στοιχεία ΥΠΕΝ/ΔΠΔ/105293/6510/13.10.2023 (ΑΔΑ: 6ΗΑΝ4653Π8-6ΑΣ) διαταγή του Γενικού Γραμματέα Δασών του ΥΠΕΝ «Οδηγίες εφαρμογής των διατάξεων της παρ. 2 του άρθρου 18 του ν. 3889/2010 σε συνδυασμό με την παρ. 4 του άρθρου 44 του ν. 998/1979».

16. Την υπό στοιχεία Ζα/3120/27.09.1995 (Δ' 809) απόφαση του Περιφερειακού Διευθυντή Νομού Αχαΐας κήρυξη έκτασης ως αναδασωτέας, για έκταση εμβαδού 78 στρεμμάτων στη θέση «Αρτόζα» Κοινότητας Κούτελης, Ν. Αχαΐας, λόγω πυρκαϊάς.

17. Το περιεχόμενο του δασικού χάρτη του συνόλου της Περιφερειακής Ενότητας Αχαΐας, που αναρτήθηκε με την υπ' αρ. 30653/25.02.2022 (ΑΔΑ: ΨΝ1ΟΟΡ1Φ-ΗΑ7) απόφαση του Διευθυντή Δασών Αχαΐας, στον οποίο η έκταση που αναφέρεται στο θέμα εμφανίζεται με κωδικό ΑΝ-ΑΑ.

18. Την υπ' αρ. 340545/19.08.2026 φωτοερμηνεία του Δασολόγου της Διεύθυνσης Δασών Αχαΐας.

19. Την υπ' αρ. 45075/06.02.2026 αναφορά - θετική εισήγηση του Δασαρχείου Καλαβρύτων μετά της συνημμένης αλληλογραφίας, για τη μερική ανάκληση της υπό στοιχεία Ζα/3120/27.09.1995 (Δ' 809) απόφασης κήρυξης έκτασης ως αναδασωτέας, για έκταση εμβαδού 2.994,47 τ.μ. που βρίσκεται στη θέση «Αρτόζα», Τ.Κ. Κούτελης, ΔΕ Καλαβρύτων, Δ. Καλαβρύτων, ΠΕ Αχαΐας, επειδή για την εν λόγω έκταση, σύμφωνα με την ανωτέρω, στα έχοντας υπόψη Νο 18, φωτοερμηνεία του Δασολόγου της Διεύθυνσης Δασών Αχαΐας, διαπιστώθηκε η διαχρονική μη δασική μορφή της.

20. Τη σύμφωνη γνώμη της Υπηρεσίας, αποφασίζουμε:

Ανακαλούμε μερικώς, λόγω πλάνης περί τα πραγματικά δεδομένα, την υπό στοιχεία Ζα/3120/27.09.1995 (Δ' 809) απόφαση κήρυξης έκτασης ως αναδασωτέας, για έκταση εμβαδού 2.994,47 τ.μ. που βρίσκεται στη θέση «Αρτόζα», Τ.Κ. Κούτελης, ΔΕ Καλαβρύτων, Δ. Καλαβρύτων, ΠΕ Αχαΐας, επειδή για την εν λόγω έκταση, σύμφωνα με την ανωτέρω, στα έχοντας υπόψη Νο 18, φωτοερμηνεία του Δασολόγου της Διεύθυνσης Δασών Αχαΐας, διαπιστώθηκε η διαχρονική μη δασική μορφή της.

Η παραπάνω έκταση απεικονίζεται στο συνημμένο τοπογραφικό διάγραμμα, κλίμακας 1:4000, από τα τμήματα Ε1=2.608,09 τ.μ. και Ε2=386,38 τ.μ., με κίτρινη διαγράμμιση, το οποίο αποτελεί αναπόσπαστο μέρος της παρούσας και προσδιορίζεται επακριβώς από τις αντίστοιχες συντεταγμένες ΕΓΣΑ '87.

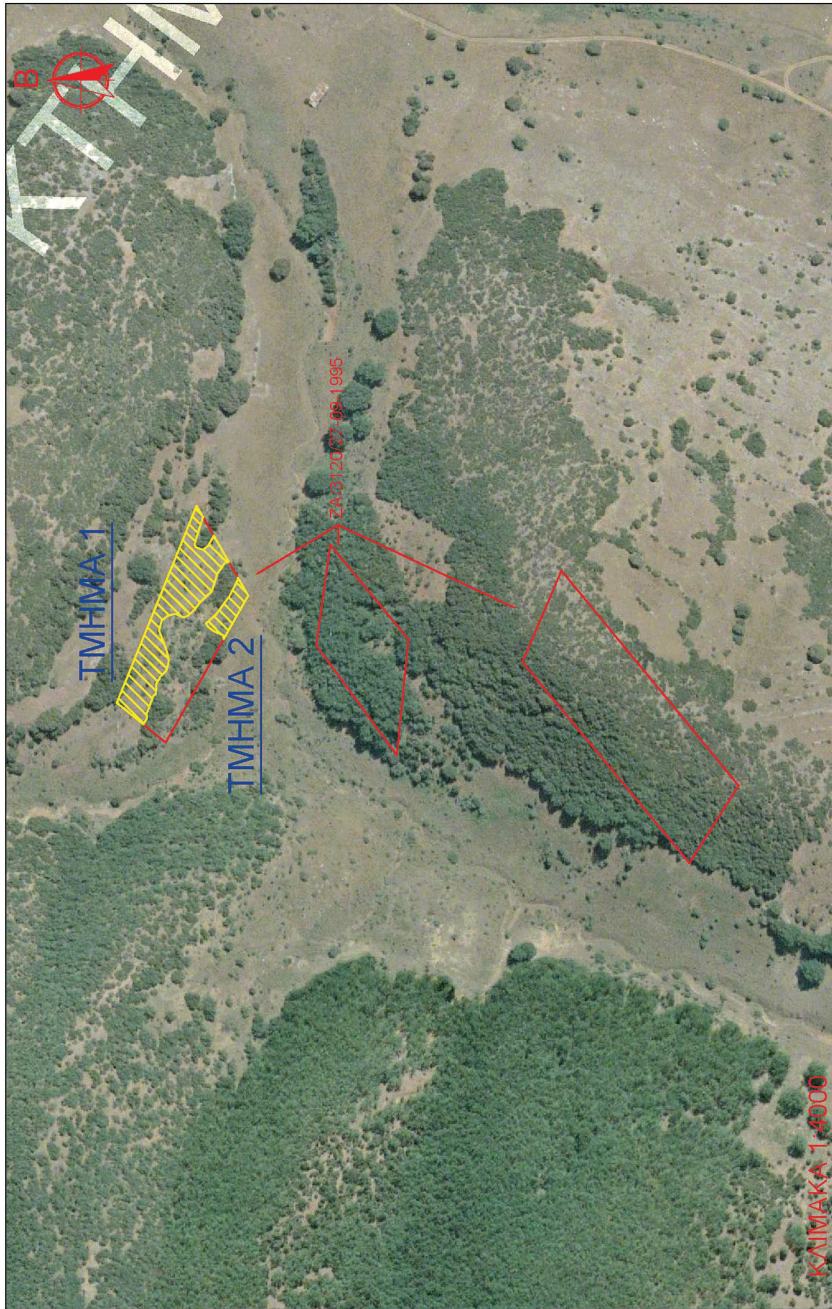
Κατά τα λοιπά ισχύει η υπό στοιχεία Ζα/3120/27.09.1995 (Δ' 809) απόφαση.

Από τις διατάξεις της απόφασης αυτής δεν προκαλείται δαπάνη σε βάρος του κρατικού προϋπολογισμού.

ΕΘΝΙΚΟ ΤΥΠΟΓΡΑΦΕΙΟ
 Για τεχνικούς λόγους στο σχεδιάγραμμα,
 από το ηλεκτρονικό αρχείο, έγινε
 σμίκρυνση κατά ποσοστό **83%**

ΤΟΠΟΓΡΑΦΙΚΟ ΔΙΑΓΡΑΜΜΑ

Προτεινόμενη προς ανάκληση έκταση (Τμήμα 1,2), εμβαδού 2.994,47 τ.μ., της περιοχής του αναρτημένου δασικού χάρτη Π.Ε.Αχαΐας, που βρίσκονται στη θέση «Αρτόζα», στα κτηματογραφικά όρια του προκαταδοτισιακού ΟΤΑ Κούτλης, οι οποίες συμπεριλήφθησαν στην με αριθ. Ζα/3120/27-09-1995 (ΦΕΚ 809 / Δ') Απόφαση κήρυξης ως αναδασωτέας λόγω πυρκαγιάς του Περιφερειακού Δίντη Ν. Αχαΐας.



ΥΠΟΜΝΗΜΑ

- ΟΡΙΑ ΑΝΑΡΤΗΣΗΣ ΔΑΣΙΚΟΥ ΧΑΡΤΗ
- ΟΡΙΑ ΟΤΑ
- ΟΡΙΑ ΑΠΟΦΑΣΗΣ ΑΝΑΔΑΣΩΤΕΑΣ
- ΜΗ-ΔΑΣΙΚΕΣ ΕΚΤΑΣΕΙΣ

ΠΙΝΑΚΑΣ ΣΥΝΤΕΤΑΓΜΕΝΩΝ (Ε.Γ.Σ.Α. 87)

ΤΜΗΜΑ 1, εμβδ: 2.608,09 τ.μ.

X=326267.31	Y=4210015.62
X=326269.47	Y=4209974.23
X=326262.33	Y=4209970.13
X=326354.94	Y=4209972.62
X=326344.88	Y=4209975.63
X=326343.32	Y=4209974.84
X=326343.37	Y=4209967.02
X=326350.43	Y=4209963.30
X=326333.86	Y=4209953.79
X=326326.15	Y=4209961.11
X=326313.36	Y=4209965.36
X=326307.88	Y=4209972.78
X=326303.36	Y=4209975.42
X=326299.18	Y=4209980.12
X=326298.46	Y=4209982.66
X=326300.82	Y=4209987.56
X=326299.36	Y=4209992.45
X=326296.46	Y=4209996.44
X=326290.11	Y=4209998.07
X=326286.48	Y=4209996.80
X=326277.59	Y=4209993.36
X=326270.87	Y=4209991.91
X=326264.52	Y=4209993.36
X=326261.04	Y=4209997.08
X=326256.02	Y=4209999.83
X=326249.74	Y=4210000.11
X=326248.30	Y=4210001.85
X=326241.37	Y=4210004.44
X=326237.03	Y=4210005.98
X=326233.64	Y=4210006.06
X=326230.32	Y=4210008.15
X=326244.06	Y=4210025.03
X=326251.44	Y=4210022.04

ΤΜΗΜΑ 2, εμβδ: 386,37 τ.μ.

X=326323.61	Y=4209947.91
X=326312.32	Y=4209941.43
X=326284.63	Y=4209956.91
X=326287.24	Y=4209957.29
X=326289.29	Y=4209962.68
X=326292.08	Y=4209966.59
X=326294.69	Y=4209968.26
X=326300.09	Y=4209963.12
X=326311.62	Y=4209953.38
X=326322.06	Y=4209948.17

Η συντάκτης Η εντολή Υπουργού Π.Ε.Ν.
 ΑΙΚΑΤΕΡΙΝΗ ΚΟΛΛΥΡΟΥ
 06/02/2026 14:52

Με εντολή Υπουργού Π.Ε.Ν.
 Η Προϊσταμένη Δασορχείου Καλαβρύτων
 ΟΙΚΑΤΕΡΙΝΗ ΚΟΛΛΥΡΟΥ
 18/05/2026 12:07

Ο Επικεφαλής Εφαρμογής Δασικής Πολιτικής
 Πειλ/νησου-Δυτ. Ελλάδας και Ιονίου
 ΝΙΚΙΤΑΣ ΜΑΖΙΣ
 18/05/2026 12:07

Αικατερίνη Κολλύρου Δασολόγος ΠΕ
 Αικατερίνη Κολλύρου Δασολόγος ΠΕ
 Νικήτας Μάζης Δασολόγος - Περιβαντολόγος Μsc



Η απόφασή αυτή να δημοσιευθεί στην Εφημερίδα της Κυβερνήσεως.

Πάτρα, 18 Μαΐου 2026

Με εντολή Γενικού Γραμματέα Δασών

Ο Προϊστάμενος της Επιθεώρησης Εφαρμογής

Δασικής Πολιτικής Πελοποννήσου, Δυτικής Ελλάδας και Ιονίου

ΝΙΚΗΤΑΣ ΜΑΖΗΣ

