



ΕΦΗΜΕΡΙΔΑ ΤΗΣ ΚΥΒΕΡΝΗΣΕΩΣ ΤΗΣ ΕΛΛΗΝΙΚΗΣ ΔΗΜΟΚΡΑΤΙΑΣ

15 Μαΐου 2026

ΤΕΥΧΟΣ ΤΕΤΑΡΤΟ

Αρ. Φύλλου 374

ΠΕΡΙΕΧΟΜΕΝΑ

ΑΠΟΦΑΣΕΙΣ

- | | | |
|---|--|------|
| 1 | Μερική ανάκληση λόγω νομικής αιτίας, των: 1. υπ' αρ. 3647/19-10-2007 (Δ' 562) απόφαση κήρυξης αναδασωτέας έκτασης Γ.Γ.Π.Δ.Ε. και 2. υπ' αρ. 185347/13-10-2021 (Δ' 778) απόφαση του Συνονιστή Αποκεντρωμένης Διοίκησης Π.Δ.Ε. και Ι. (Δ' 778/2021) στη θέση «Χαλούλι», περιφέρειας Δημοτικής Κοινότητας Χελιδονίου, του Δήμου Αρχαίας Ολυμπίας, Π.Ε. Ηλείας, για έκταση εμβαδού 3.600,53 τ.μ. | 4263 |
| 2 | Μερική Ανάκληση των υπ' αριθμών: α) 3647/19-10-2007 (Δ' 562) απόφασης του Γ.Γ.Π.Δ.Ε. κήρυξη ως αναδασωτέας και β) υπ' αρ. 185347/13-10-2021 (Δ' 778) απόφασης του Συντονιστή Α.Δ.Π.Δ.Ε. και Ι. κήρυξη ως αναδασωτέας, ως προς την έκταση συνολικού εμβαδού 2.734,88 τ.μ. στη θέση Αϊ Γιώργης Τ.Κ. Πελοπίου, Δήμου Αρχαίας Ολυμπίας, Π. Ε. Ηλείας, λόγω πρόδηλου σφάλματος. | 4266 |

ΑΠΟΦΑΣΕΙΣ

Αριθμ. 160715

(1)

Μερική ανάκληση λόγω νομικής αιτίας, των: 1. υπ' αρ. 3647/19-10-2007 (Δ' 562) απόφαση κήρυξης αναδασωτέας έκτασης Γ.Γ.Π.Δ.Ε. και 2. υπ' αρ. 185347/13-10-2021 (Δ' 778) απόφαση του Συνονιστή Αποκεντρωμένης Διοίκησης Π.Δ.Ε. και Ι. (Δ' 778/2021) στη θέση «Χαλούλι», περιφέρειας Δημοτικής Κοινότητας Χελιδονίου, του Δήμου Αρχαίας Ολυμπίας, Π.Ε. Ηλείας, για έκταση εμβαδού 3.600,53 τ.μ.

Ο ΓΕΝΙΚΟΣ ΓΡΑΜΜΑΤΕΑΣ ΔΑΣΩΝ
ΤΟΥ ΥΠΟΥΡΓΕΙΟΥ ΠΕΡΙΒΑΛΛΟΝΤΟΣ ΚΑΙ ΕΝΕΡΓΕΙΑΣ

Έχοντας υπόψη:

1. Την παρ. 1 του άρθρου 24 και την παρ. 3 του άρθρου 117 του Συντάγματος.
2. Το άρθρο 44 του ν. 998/1979 «Περί προστασίας των δασών και των δασικών εν γένει εκτάσεων της Χώρας» (Α' 289).
3. Την παρ. 9 του άρθρου 17 του ν. 3889/2010 «Χρηματοδότηση Περιβαλλοντικών Παρεμβάσεων, Πράσινο Ταμείο, Κύρωση Δασικών Χαρτών και άλλες διατάξεις» (Α' 182), η οποία προστέθηκε με την παρ. 3 του άρθρου δεύτερου του ν. 4462/2017 (Α' 39).
4. Τον ν. 4727/2020 «Ψηφιακή Διακυβέρνηση (Ενσωμάτωση στην Ελληνική Νομοθεσία της Οδηγίας (ΕΕ) 2016/2102 και της Οδηγίας (ΕΕ) 2019/1024) - Ηλεκτρονικές Επικοινωνίες (Ενσωμάτωση στο Ελληνικό Δίκαιο της Οδηγίας (ΕΕ) 2018/1972) και άλλες διατάξεις» (Α' 184).
5. Την από 13.8.2021 Πράξη Νομοθετικού Περιεχομένου «Έκτακτα μέτρα για την αποτελεσματική προστασία και την ταχεία αποκατάσταση του φυσικού περιβάλλοντος, την άμεση στήριξη των πληγέντων από τις πυρκαγιές του Ιουλίου/Αυγούστου 2021 και συναφείς διατάξεις» (Α' 143), η οποία κυρώθηκε με το άρθρο 2 του ν. 4824/2021 (Α' 156).
6. Τα άρθρα 47 έως 55 του ν. 4915/2022 «Εθνικό Στρατηγικό Σχέδιο Καταπολέμησης της Διαφθοράς, διατάξεις για θέματα ανθρώπινου δυναμικού και Οργανισμών Τοπικής Αυτοδιοίκησης, νομοθετικό πλαίσιο εκπαίδευσης των σπουδαστών/σπουδαστριών της Εθνικής Σχολής Δημόσιας Διοίκησης και Αυτοδιοίκησης για



την ένταξη στον κλάδο Π.Ε. Επιτελικών Στελεχών, διατάξεις για την ολοκλήρωση της μεταφοράς των δασικών υπηρεσιών στο Υπουργείο Περιβάλλοντος και Ενέργειας, διατάξεις για την εφαρμογή του Εθνικού Σχεδίου Ανάκαμψης και Ανθεκτικότητας "Ελλάδα 2.0", Εθνική Σύνταξη Ομογενών και άλλες επείγουσες διατάξεις» (Α' 63).

7. Το π.δ. 6/2022 «Σύσταση και μετονομασία Γενικών Γραμματειών, σύσταση Ειδικής Γραμματείας, μεταφορά υπηρεσιών και αρμοδιοτήτων» (Α' 17).

8. Το π.δ. 132/2017 «Οργανισμός Υπουργείου Περιβάλλοντος και Ενέργειας (Υ.Π.ΕΝ.)» (Α' 160), όπως τροποποιήθηκε με το π.δ. 29/2022 (Α' 77).

9. Την υπό στοιχεία οικ. ΥΠΕΝ/ΥΠΡΓ/79859/5910/25-07-2023 κοινή απόφαση του Πρωθυπουργού και του Υπουργού Περιβάλλοντος και Ενέργειας «Διορισμός Γενικού Γραμματέα Δασών του Υπουργείου Περιβάλλοντος και Ενέργειας» (Υ.Ο.Δ.Δ. 745). Την υπό στοιχεία ΥΠΕΝ/ΔΔΥ/48478/3594/16.05.2022 κοινή υπουργική απόφαση «Καθορισμός των διοικητικών λεπτομερειών μεταφοράς των δασικών υπηρεσιών, του αντίστοιχου προσωπικού και λοιπών θεμάτων της παρ. 5 του άρθρου τρίτου της από 13.8.2021 Πράξης Νομοθετικού Περιεχομένου (Α' 143), η οποία κυρώθηκε με το άρθρο 2 του ν. 4824/2021 (Α' 156)» (Β' 2415).

10. Την υπό στοιχεία ΥΠΕΝ/ΔΔΥ/62511/4542/17-06-2022 απόφαση του Υπουργού Περιβάλλοντος και Ενέργειας «Διαπιστωτική πράξη κατάταξης και τοποθέτησης του προσωπικού των Περιφερειακών Δασικών Υπηρεσιών του Υπουργείου Περιβάλλοντος και Ενέργειας» (Β' 3145).

11. Την υπό στοιχεία ΥΠΕΝ/ΔΔΥ/70401/5167/6-7-2022 απόφαση του Υπουργού Περιβάλλοντος και Ενέργειας «Τοποθέτηση Προϊσταμένων σε θέσεις ευθύνης επιπέδου Γενικής Διεύθυνσης στις Επιθεωρήσεις Εφαρμογής Δασικής Πολιτικής του Υπουργείου Περιβάλλοντος και Ενέργειας» (ΑΔΑ: Ω8ΔΡ4653Π8-7ΨΡ).

12. Την υπό στοιχεία ΥΠΕΝ/ΔΝΕΠ/83988/2740/25-08-2022 κοινή απόφαση του Υπουργού και του Υφυπουργού Περιβάλλοντος και Ενέργειας και του Γενικού Γραμματέα Δασών του Υπουργείου Περιβάλλοντος και Ενέργειας «Εξουσιοδότηση υπογραφής "Με εντολή Υπουργού" του Υπουργού Περιβάλλοντος και Ενέργειας, "Με εντολή Υφυπουργού" του Υφυπουργού Περιβάλλοντος και Ενέργειας και με "Με εντολή Γενικού Γραμματέα Δασών" του Γενικού Γραμματέα Δασών του Υπουργείου Περιβάλλοντος και Ενέργειας, κατά λόγο αρμοδιότητας, στον Προϊστάμενο της Γενικής Διεύθυνσης Δασών και Δασικού Περιβάλλοντος της Γενικής Γραμματείας Δασών του Υ.Π.ΕΝ., στους Προϊσταμένους των Επιθεωρήσεων Εφαρμογής Δασικής Πολιτικής και στους Προϊσταμένους των Διευθύνσεων, Δασαρχείων και Τμημάτων που υπάγονται σε αυτές» (Β' 4528).

13. Την υπ' αρ. 153373/441/22-02-2017 εγκύκλιο του Υπουργείου Περιβάλλοντος και Ενέργειας «Περιοχές κηρυγμένων αναδασωτέων εκτάσεων στους αναρτημένους δασικούς χάρτες» (ΑΔΑ:61ΤΗ4653Π8-Ω7Θ).

14. Την υπό στοιχεία ΥΠΕΝ/ΔΠΔ/95099/5160/12-10-2021 εγκύκλιο διαταγή της Γενικής Διεύθυνσης Δασών και Δασικού Περιβάλλοντος του Υπουργείου Περιβάλλοντος και Ενέργειας «Περί ανάκλησης αποφάσεων αναδασωτέων, εκτάσεων μη υπαγομένων στις προστατευτικές διατάξεις της δασικής νομοθεσίας, λόγω συμπερίληψής τους στους δασικούς χάρτες ως τμήματα ευρύτερης αναδασωτέας» (ΑΔΑ: ΨΠΨ4653Π8-50Χ).

15. Το περιεχόμενο του δασικού χάρτη του συνόλου της Περιφερειακής Ενότητας Ηλείας, που αναρτήθηκε με την υπ' αρ. 27084/12-02-2021 απόφαση της Διεύθυνσης Δασών Ηλείας. Για την έκταση υπεβλήθησαν αντιρρήσεις και εκδόθηκε η υπ' αρ. 143/30-11-2018 (ΑΔΑ: ΩΕ18ΟΡ1Φ-ΞΒΤ) απόφαση 3ης ΕΠΕΑ Ηλείας με αποφαινόμενο χαρακτήρα ΑΑ/ΑΝ, σύμφωνα με την παρ. 9 του άρθρου 17 του ν. 3889/2010.

16. Τις υπ' αρ. α) 3647/19-10-2007 (Δ' 562) απόφαση κήρυξης αναδασωτέας έκτασης και β) 185347/13-10-2021 απόφαση του Συντονιστή Αποκεντρωμένης Διοίκησης Π.Δ.Ε. και Ι. (Δ' 778).

17. Την υπ' αρ. 149894/28-04-2026 θετική εισήγηση του Δασαρχείου Πύργου, μετά της συνημμένης αλληλογραφίας, για τη μερική ανάκληση της υπ' αρ. 3647/19-10-2007 (Δ' 562) απόφαση κήρυξης αναδασωτέας έκτασης επειδή η συγκεκριμένη έκταση δεν αποτέλεσε και δεν αποτελεί δάση η δασικές εκτάσεις, σύμφωνα με την εισήγηση του Δασαρχείου.

18. Τη σύμφωνη γνώμη της Διεύθυνσης Δασών Ηλείας, αποφασίζουμε:

Ανακαλούμε μερικώς, λόγω πλάνης περί τα πραγματικά δεδομένα, την υπ' αρ 3647/19-10-2007 (Δ' 562) απόφαση κήρυξης αναδασωτέας έκτασης εμβαδού 3.600,53 τ.μ., επειδή η εν λόγω έκταση δεν αποτέλεσε και δεν αποτελεί δάση η δασικές εκτάσεις, σύμφωνα με την εισήγηση του Δασαρχείου.

Η παραπάνω έκταση, απεικονίζεται στο συνημμένο από 28-04-2026 τοπογραφικό διάγραμμα, κλίμακας 1:2000 το οποίο αποτελεί αναπόσπαστο μέρος της παρούσας, και προσδιορίζεται επακριβώς από τις αντίστοιχες συντεταγμένες σε ΕΓΣΑ '87.

Κατά τα λοιπά παραμένουν σε ισχύ η υπ' αρ. 3647/19-10-2007 (Δ' 562) απόφαση κήρυξης αναδασωτέας έκτασης Γ.Γ.Π.Δ.Ε και η υπ' αρ. 185347/13-10-2021 (Δ' 778) απόφαση του Συντονιστή Αποκεντρωμένης Διοίκησης Π.Δ.Ε. και Ι.

Από τις διατάξεις της απόφασης αυτής δεν προκαλείται δαπάνη σε βάρος του κρατικού προϋπολογισμού. Η ισχύς της παρούσας αρχίζει από τη δημοσίευσή της στην Εφημερίδα της Κυβερνήσεως.



ΤΟΠΟΓΡΑΦΙΚΟ ΔΙΑΓΡΑΜΜΑ

ΕΛΛΗΝΙΚΗ ΔΗΜΟΚΡΑΤΙΑ
ΥΠΟΥΡΓΕΙΟ ΠΕΡΙΒΑΛΛΟΝΤΟΣ & ΕΝΕΡΓΕΙΑΣ
ΕΠΙΘΕΩΡΗΣΗ ΕΦΑΡΜΟΓΗΣ ΔΑΣΙΚΗΣ ΠΟΛΙΤΙΚΗΣ
ΠΕΛΟΠΟΝΝΗΣΟΥ - ΔΥΤΙΚΗΣ ΕΛΛΑΔΑΣ & ΙΟΝΙΟΥ
ΔΙΝΣΗ ΔΑΣΩΝ Π.Ε. ΗΛΕΙΑΣ
ΔΑΣΑΡΧΕΙΟ ΠΥΡΓΟΥ

Εκτασης συνολικού εμβαδού 3.600,53 τ.μ. που βρίσκεται στην **Τ.Κ. Χελιδονίου, Δ.Ε. Αρχαίας Ολυμπίας, Δήμου Αρχαίας Ολυμπίας, Π.Ε. Ηλείας** για την οποία προτείνεται άρση του αναδασωτέου με μερική ανάκληση της υπ' αριθ. **3647/19-10-2007** απόφασης Γ.Γ.Π.Δ.Ε. (ΦΕΚ 562/Δ/2007) κτήρυξης ευρύτερης έκτασης ως αναδασωτέας λόγω πυρκαγιάς και σύμφωνα με την υπ' αριθ. **143/30-11-2018** απόφαση 3ης ΕΠΕΑ Ηλείας (ΑΔΑ: ΩΕ18ΟΡ1Φ-ΞΒΤ) έχει νέο πρωτεύλιον **ΑΑ/ΑΝ**.

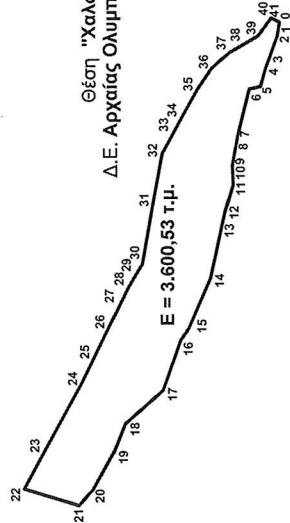
ΧΑΡΤΗΣ ΠΡΟΣΑΝΑΤΟΛΙΣΜΟΥ
ΚΛΙΜΑΚΑ 1:50000

ΚΛΙΜΑΚΑ 1: 2000



Θέση "Χαλαύλι", Τ.Κ. "Χελιδονίου"
Δ.Ε. Αρχαίας Ολυμπίας, Δήμου "Αρχαίας Ολυμπίας"
Π.Ε. Ηλείας

Ε = 3.600,53 τ.μ.					
Σ.Κ	X	Y	Σ.Κ	X	Y
0	288713,66	4175668,59	21	288551,74	4175635,35
1	288711,46	4175668,94	22	288557,38	4175663,48
2	288708,82	4175669,36	23	288570,52	4175646,31
3	288702,13	4175671,78	24	288592,34	4175634,57
4	288698,08	4175673,25	25	288601,34	4175630,29
5	288692,12	4175674,93	26	288614,47	4175623,83
6	288691,39	4175678,66	27	288617,79	4175622,22
7	288675,49	4175682,61	28	288624,68	4175618,90
8	288671,31	4175683,35	29	288627,84	4175617,02
9	288666,74	4175684,34	30	288632,52	4175614,26
10	288663,19	4175684,32	31	288633,84	4175610,52
11	288659,19	4175684,15	32	288636,69	4175607,55
12	288649,88	4175686,78	33	288676,52	4175603,87
13	288644,88	4175687,91	34	288679,50	4175602,24
14	288627,69	4175691,54	35	288691,10	4175595,88
15	288611,01	4175698,74	36	288698,29	4175590,96
16	288607,01	4175601,47	37	288703,49	4175595,02
17	288590,22	4175607,39	38	288705,35	4175581,90
18	288578,96	4175619,99	39	288709,05	4175576,69
19	288569,88	4175623,47	40	288714,97	4175571,35
20	288556,98	4175630,66	41	288714,24	4175569,81



ΘΕΩΡΗΘΗΚΕ
Πάτρα
Ο Επιθεωρητής Εφαρμογής
Δασικής Πολιτικής (Π.Δ.Ε& Ι.)

ΝΙΚΙΤΑΣ ΜΑΖΙΣ
06/05/2026 07:39

Πύργος
Ο Δασάρχης Πύργου

Δρ. Παναγιώτης Λάττας
Δασολόγος με Α' Βαθμό

Ο Συντάκτης

Πυλαρινός Κωνσταντίνος
Δασολόγος με Α' Βαθμό

ΕΘΝΙΚΟ ΤΥΠΟΓΡΑΦΕΙΟ
Για τεχνικούς λόγους στο σχεδιάγραμμα, από το ηλεκτρονικό αρχείο, έγινε σμίκρυνση κατά ποσοστό **82%**



Η απόφαση αυτή να δημοσιευθεί στην Εφημερίδα της Κυβερνήσεως.

Πάτρα, 6 Μαΐου 2026

Με εντολή Γενικού Γραμματέα Δασών

Ο Προϊστάμενος της Επιθεώρησης Εφαρμογής Δασικής Πολιτικής

Πελοποννήσου, Δυτικής Ελλάδας και Ιονίου

ΝΙΚΗΤΑΣ ΜΑΖΗΣ

Αριθμ. 160736

(2)

Μερική Ανάκληση των υπ' αριθμών: α) 3647/19-10-2007 (Δ' 562) απόφασης του Γ.Γ.Π.Δ.Ε. κήρυξη ως αναδασωτέας και β) υπ' αρ. 185347/13-10-2021 (Δ' 778) απόφασης του Συντονιστή Α.Δ.Π.Δ.Ε. και Ι. κήρυξη ως αναδασωτέας, ως προς την έκταση συνολικού εμβαδού 2.734,88 τ.μ. στη θέση Αϊ Γιώργης Τ.Κ. Πελοπίου, Δήμου Αρχαίας Ολυμπίας, Π. Ε. Ηλείας, λόγω πρόδηλου σφάλματος.

Ο ΓΕΝΙΚΟΣ ΓΡΑΜΜΑΤΕΑΣ ΔΑΣΩΝ

ΤΟΥ ΥΠΟΥΡΓΕΙΟΥ ΠΕΡΙΒΑΛΛΟΝΤΟΣ ΚΑΙ ΕΝΕΡΓΕΙΑΣ

Έχοντας υπόψη:

1. Την παρ. 1 του άρθρου 24 και την παρ. 3 του άρθρου 117 του Συντάγματος.
2. Το άρθρο 44 του ν. 998/1979 «Περί προστασίας των δασών και των δασικών εν γένει εκτάσεων της Χώρας» (Α' 289).
3. Την παρ. 9 του άρθρου 17 του ν. 3889/2010 «Χρηματοδότηση Περιβαλλοντικών Παρεμβάσεων, Πράσινο Ταμείο, Κύρωση Δασικών Χαρτών και άλλες διατάξεις» (Α' 182), η οποία προστέθηκε με την παρ. 3 του άρθρου δεύτερου του ν. 4462/2017 (Α' 39).
4. Τον ν. 4727/2020 «Ψηφιακή Διακυβέρνηση (Ενσωμάτωση στην Ελληνική Νομοθεσία της Οδηγίας (ΕΕ) 2016/2102 και της Οδηγίας (ΕΕ) 2019/1024) - Ηλεκτρονικές Επικοινωνίες (Ενσωμάτωση στο Ελληνικό Δίκαιο της Οδηγίας (ΕΕ) 2018/1972) και άλλες διατάξεις» (Α' 184).
5. Την από 13.8.2021 Πράξη Νομοθετικού Περιεχομένου «Έκτακτα μέτρα για την αποτελεσματική προστασία και την ταχεία αποκατάσταση του φυσικού περιβάλλοντος, την άμεση στήριξη των πληγέντων από τις πυρκαγιές του Ιουλίου/Αυγούστου 2021 και συναφείς διατάξεις» (Α' 143), η οποία κυρώθηκε με το άρθρο 2 του ν. 4824/2021 (Α' 156).
6. Τα άρθρα 47 έως 55 του ν. 4915/2022 «Εθνικό Στρατηγικό Σχέδιο Καταπολέμησης της Διαφθοράς, διατάξεις για θέματα ανθρώπινου δυναμικού και Οργανισμών Τοπικής Αυτοδιοίκησης, νομοθετικό πλαίσιο εκπαίδευσης των σπουδαστών/σπουδαστριών της Εθνικής Σχολής Δημόσιας Διοίκησης και Αυτοδιοίκησης για την ένταξη στον κλάδο Π.Ε. Επιτελικών Στελεχών, διατάξεις για την ολοκλήρωση της μεταφοράς των δασικών υπηρεσιών στο Υπουργείο Περιβάλλοντος και Ενέργειας, διατάξεις για την εφαρμογή του Εθνικού Σχεδίου Ανάκαμψης και Ανθεκτικότητας "Ελλάδα 2.0", Εθνική Σύνταξη Ομογενών και άλλες επείγουσες διατάξεις» (Α' 63).
7. Το π.δ. 6/2022 «Σύσταση και μετονομασία Γενικών Γραμματειών, σύσταση Ειδικής Γραμματείας, μεταφορά υπηρεσιών και αρμοδιοτήτων» (Α' 17).
8. Το π.δ. 132/2017 «Οργανισμός Υπουργείου Περιβάλλοντος και Ενέργειας (Υ.Π.Ε.Ν.)» (Α' 160), όπως τροποποιήθηκε με το π.δ. 29/2022 (Α' 77).
9. Την υπό στοιχεία οικ. ΥΠΕΝ/ΥΠΡΓ/79859/5910/25-07-2023 κοινή απόφαση του Πρωθυπουργού και του Υπουργού Περιβάλλοντος και Ενέργειας «Διορισμός Γενικού Γραμματέα Δασών του Υπουργείου Περιβάλλοντος και Ενέργειας» (Υ.Ο.Δ.Δ. 745).
10. Την υπό στοιχεία ΥΠΕΝ/ΔΔΥ/48478/3594/16.05.2022 κοινή υπουργική απόφαση «Καθορισμός των διοικητικών λεπτομερειών μεταφοράς των δασικών υπηρεσιών, του αντίστοιχου προσωπικού και λοιπών θεμάτων της παρ. 5 του άρθρου τρίτου της από 13.8.2021 Πράξης Νομοθετικού Περιεχομένου (Α' 143), η οποία κυρώθηκε με το άρθρο 2 του ν. 4824/2021 (Α' 156)» (Β' 2415).
11. Την υπό στοιχεία ΥΠΕΝ/ΔΔΥ/62511/4542/17-06-2022 απόφαση του Υπουργού Περιβάλλοντος και Ενέργειας «Διαπιστωτική πράξη κατάταξης και τοποθέτησης του προσωπικού των Περιφερειακών Δασικών Υπηρεσιών του Υπουργείου Περιβάλλοντος και Ενέργειας» (Β' 3145).
12. Την υπό στοιχεία ΥΠΕΝ/ΔΔΥ/70401/5167/6-7-2022 απόφαση του Υπουργού Περιβάλλοντος και Ενέργειας «Τοποθέτηση Προϊσταμένων σε θέσεις ευθύνης επιπέδου Γενικής Διεύθυνσης στις Επιθεωρήσεις Εφαρμογής Δασικής Πολιτικής του Υπουργείου Περιβάλλοντος και Ενέργειας» (ΑΔΑ: Ω8ΔΡ4653Π8-7ΨΡ).



13. Την υπό στοιχεία ΥΠΕΝ/ΔΝΕΠ/83988/2740/25-08-2022 κοινή απόφαση του Υπουργού και του Υφυπουργού Περιβάλλοντος και Ενέργειας και του Γενικού Γραμματέα Δασών του Υπουργείου Περιβάλλοντος και Ενέργειας «Εξουσιοδότηση υπογραφής “Με εντολή Υπουργού” του Υπουργού Περιβάλλοντος και Ενέργειας, “Με εντολή Υφυπουργού” του Υφυπουργού Περιβάλλοντος και Ενέργειας και με “Με εντολή Γενικού Γραμματέα Δασών” του Γενικού Γραμματέα Δασών του Υπουργείου Περιβάλλοντος και Ενέργειας, κατά λόγο αρμοδιότητας, στον Προϊστάμενο της Γενικής Διεύθυνσης Δασών και Δασικού Περιβάλλοντος της Γενικής Γραμματείας Δασών του Υ.Π.ΕΝ., στους Προϊσταμένους των Επιθεωρήσεων Εφαρμογής Δασικής Πολιτικής και στους Προϊσταμένους των Διευθύνσεων, Δασαρχείων και Τμημάτων που υπάγονται σε αυτές» (Β' 4528).

14. Την υπ' αρ. 153373/441/22-02-2017 εγκύκλιο του Υπουργείου Περιβάλλοντος και Ενέργειας «Περιοχές κηρυγμένων αναδασωτέων εκτάσεων στους αναρτημένους δασικούς χάρτες» (ΑΔΑ: 61ΤΗ4653Π8-Ω7Θ).

15. Την υπό στοιχεία οικ. ΥΠΕΝ/ΔΠΔ/95099/5160/12-10-2021 εγκύκλιο διαταγή της Γενικής Διεύθυνσης Δασών και Δασικού Περιβάλλοντος του Υπουργείου Περιβάλλοντος και Ενέργειας «Περί ανάκλησης αποφάσεων αναδασωτέων, εκτάσεων μη υπαγομένων στις προστατευτικές διατάξεις της δασικής νομοθεσίας, λόγω συμπερίληψής τους στους δασικούς χάρτες ως τμήματα ευρύτερης αναδασωτέας» (ΑΔΑ: ΨΠΙΨ4653Π8-50Χ).

16. Το περιεχόμενο του δασικού χάρτη του συνόλου της Περιφερειακής Ενότητας Ηλείας, που αναρτήθηκε με την υπ' αρ. 27084/12-02-21 απόφαση της Διεύθυνσης Δασών Ηλείας.

17. Τις υπ' αρ. α) 3647/19-10-2007 (Δ' 562) απόφαση κήρυξης αναδασωτέας έκτασης και β) 185347/13-10-2021 (Δ' 778) απόφασης του Συντονιστή Α.Δ.Π.Δ.Ε. και Ι. κήρυξη ως αναδασωτέας.

18. Την υπ' αρ. 155952/04-05-26 θετική εισήγηση του Δασαρχείου Πύργου, μετά της συνημμένης αλληλογραφίας, για τη μερική ανάκληση της υπ' αρ. α) 3647/19-10-2007 (Δ' 562) απόφαση κήρυξης αναδασωτέας έκτασης Γ.Γ.Π.Δ.Ε και β) υπ' αρ. 185347/13-10-2021 (Δ' 778) απόφαση του Συντονιστή Α.Δ.Π.Δ.Ε. και Ι. κήρυξη ως αναδασωτέας, για συνολικό εμβαδόν 2.734,88 τ.μ., λόγω έγκρισης πρόδηλου σφάλματος.

19. Την υπ' αρ. 178890/12-05-2025 Διεύθυνσης Δασών Ηλείας «Ενημέρωση αναμόρφωσης Κυρωμένου Δασικού Χάρτη», σύμφωνα με την οποία η ανωτέρω έκταση δεν αποτελεί δάσος ή δασική έκταση, αποφασίζουμε:

Ανακαλούμε μερικώς, λόγω πλάνης περί τα πραγματικά δεδομένα, την υπ' αρ. α) υπ' αρ. 3647/19-10-2007 (Δ' 562) απόφαση κήρυξης αναδασωτέας έκτασης Γ.Γ.Π.Δ.Ε και β) υπ' αρ. 185347/13-10-2021 (Δ' 778) απόφαση του Συντονιστή Α.Δ.Π.Δ.Ε. και Ι. κήρυξη ως αναδασωτέας, για συνολικό εμβαδόν 2.734,88 τ.μ., λόγω έγκρισης πρόδηλου σφάλματος επί του κυρωμένου δασικού χάρτη. Η παραπάνω έκταση, απεικονίζεται στο συνημμένο από 30-04-2026 τοπογραφικό διάγραμμα, κλίμακας 1:500, εμβαδού 2.734,88 τ.μ. το οποίο αποτελεί αναπόσπαστο μέρος της παρούσας, και προσδιορίζεται επακριβώς από τις αντίστοιχες συντεταγμένες σε ΕΓΣΑ '87.

Κατά τα λοιπά παραμένουν σε ισχύ οι: α) υπ' αρ. 3647/19-10-2007 (Δ' 562) απόφαση κήρυξης αναδασωτέας έκτασης Γ.Γ.Π.Δ.Ε. και β) υπ' αρ. 185347/13-10-2021 (Δ' 778) απόφασης κήρυξης αναδασωτέας έκτασης του Συντονιστή Α.Δ.Π.Δ.Ε. και Ι.

Από τις διατάξεις της απόφασης αυτής δεν προκαλείται δαπάνη σε βάρος του κρατικού προϋπολογισμού. Η ισχύς της παρούσας αρχίζει από τη δημοσίευσή της στην Εφημερίδα της Κυβερνήσεως.

ΕΛΛΗΝΙΚΗ ΔΗΜΟΚΡΑΤΙΑ
ΥΠΟΥΡΓΕΙΟ ΠΕΡΙΒΑΛΛΟΝΤΟΣ & ΕΝΕΡΓΕΙΑΣ
ΕΠΙΘΕΩΡΗΣΗ ΕΦΑΡΜΟΓΗΣ ΔΑΣΙΚΗΣ ΠΟΛΙΤΙΚΗΣ
ΠΕΛΟΠΟΝΝΗΣΟΥ - ΔΥΤΙΚΗΣ ΕΛΛΑΔΑΣ & ΙΟΝΙΟΥ
ΔΙΝΣΗ ΔΑΣΩΝ Π.Ε. ΗΛΕΙΑΣ
ΔΑΣΑΡΧΕΙΟ ΠΥΡΓΟΥ


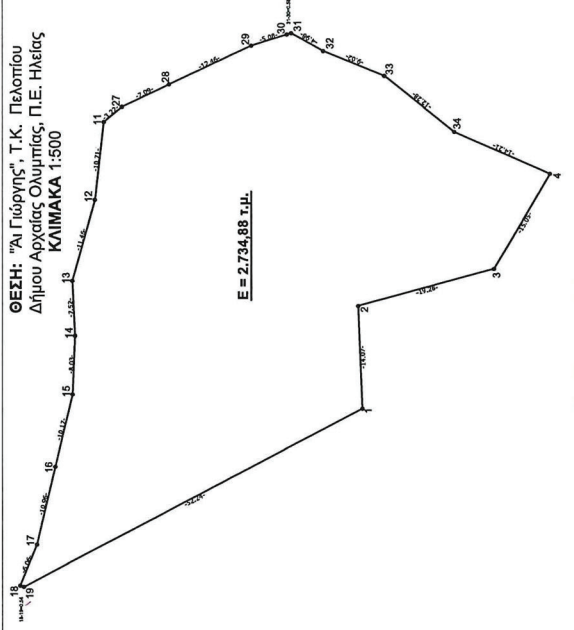
ΧΑΡΤΗΣ ΠΡΟΣΑΝΑΤΟΛΙΣΜΟΥ
 ΚΛΙΜΑΚΑ 1:50000

ΕΘΝΙΚΟ ΤΥΠΟΓΡΑΦΕΙΟ
 Για τεχνικούς λόγους στο σχεδιάγραμμα,
 από το ηλεκτρονικό αρχείο, έγινε
 σμίκρυνση κατά ποσοστό **82%**

ΤΟΠΟΓΡΑΦΙΚΟ ΔΙΑΓΡΑΜΜΑ

έκτασης για την οποία προτείνεται η όψη του αναδασώσεως - με μερική ανάκληση των υπαρξόντων 3647/19.10.2007 (ΦΕΚ 562/Α'/02.11.2007) απόφασης κήρυξης αναδασωτέων λόγω πυρκαγιάς έκτασης του Γενικού Γραμματέα Περιφέρειας Δυτικής Ελλάδας και β) 185347/13.10.2021 (ΦΕΚ 778/Γ. Δ. /05-11-2021) απόφασης κήρυξης αναδασωτέων λόγω πυρκαγιάς έκτασης του Συντονιστή Αποκεντρωμένης Διοίκησης Πελοποννήσου Δυτικής Ελλάδας & Ιονίου - για έκταση εμβαδού 2.734,88 τ.μ. στην θέση "Αι Γιώργης", Τ.Κ. Πελοπίου, Δ.Ε. Αρχαίας Ολυμπίας, Δήμου Αρχαίας Ολυμπίας, Π.Ε. Ηλείας, κατόπιν εκδόσεως της υπ' αριθ. ΥΠΕΠ/ΔΔΕΥ/58116/2087/08.05.2025 εγγράφου της Γενικής Δ/σης Δασών & Δασικού Περιβ/γτος.

ΘΕΣΗ: "Αι Γιώργης", Τ.Κ. Πελοπίου
Δήμου Αρχαίας Ολυμπίας, Π.Ε. Ηλείας
ΚΛΙΜΑΚΑ 1:500

ΣΗΜΕΙΟ	X	Y
1	287382,43	4173479,89
2	287376,49	4173460,47
3	287381,56	4173461,87
4	287384,54	4173454,25
34	287400,25	4173467,27
33	287407,87	4173476,90
32	287411,26	4173465,26
31	287413,69	4173469,60
30	287413,52	4173490,15
29	287412,00	4173494,99
28	287406,67	4173506,26
27	287403,64	4173512,67
11	287401,56	4173515,13
12	287390,93	4173516,33
13	287379,90	4173519,44
14	287372,39	4173519,06
15	287364,37	4173519,38
16	287354,48	4173521,76
17	287343,81	4173524,30
18	287338,21	4173526,61
19	287336,05	4173526,09

ΘΕΩΡΗΘΗΚΕ
Πάτρα
Ο Επιθεωρητής Εφαρμογής
Δασικής Πολιτικής (Π.Δ.Ε.& Ι.)

NIKITAS MAZIS
 06/05/2026 07:42

Πύργος 30-4-2026
Ο Δασάρχης Πύργου

Παναγιώτης Λάττας
Δασολόγος με Α' Βαθμό

Η Συντάκτης
Παναγιώτα Στότη
Δασολόγος με Β' Βαθμό



Η απόφαση αυτή να δημοσιευθεί στην Εφημερίδα της Κυβερνήσεως.

Πύργος, 6 Μαΐου 2026

Με εντολή Γενικού Γραμματέα Δασών

Ο Προϊστάμενος της Επιθεώρησης Εφαρμογής Δασικής Πολιτικής

Πελοποννήσου, Δυτικής Ελλάδας και Ιονίου

ΝΙΚΗΤΑΣ ΜΑΖΗΣ



ΕΘΝΙΚΟ ΤΥΠΟΓΡΑΦΕΙΟ

Το Εθνικό Τυπογραφείο αποτελεί δημόσια υπηρεσία υπαγόμενη στην Προεδρία της Κυβέρνησης και έχει την ευθύνη τόσο για τη σύνταξη, διαχείριση, εκτύπωση και κυκλοφορία των Φύλλων της Εφημερίδας της Κυβερνήσεως (ΦΕΚ), όσο και για την κάλυψη των εκτυπωτικών - εκδοτικών αναγκών του δημοσίου και του ευρύτερου δημόσιου τομέα (ν. 3469/2006/Α' 131 και π.δ. 29/2018/Α' 58).

1. ΦΥΛΛΟ ΤΗΣ ΕΦΗΜΕΡΙΔΑΣ ΤΗΣ ΚΥΒΕΡΝΗΣΕΩΣ (ΦΕΚ)

- Τα **ΦΕΚ σε ηλεκτρονική μορφή** διατίθενται δωρεάν στο **www.et.gr**, την επίσημη ιστοσελίδα του Εθνικού Τυπογραφείου. Όσα ΦΕΚ δεν έχουν ψηφιοποιηθεί και καταχωριστεί στην ανωτέρω ιστοσελίδα, ψηφιοποιούνται και αποστέλλονται επίσης δωρεάν με την υποβολή αιτήματος στην ηλεκτρονική διεύθυνση **feksales@et.gr**.
- Τα **ΦΕΚ σε έντυπη μορφή** διατίθενται σε μεμονωμένα φύλλα είτε απευθείας από το Τμήμα Πωλήσεων και Συνδρομητών, είτε ταχυδρομικά με την αποστολή αιτήματος παραγγελίας στην ηλεκτρονική διεύθυνση **feksales@et.gr**.
 - Το κόστος ενός ασπρόμαυρου ΦΕΚ από 1 έως 16 σελίδες είναι 1,00 €, αλλά για κάθε επιπλέον οκτασέλιδο (ή μέρος αυτού) προσαυξάνεται κατά 0,20 €. Το κόστος ενός έγχρωμου ΦΕΚ από 1 έως 16 σελίδες είναι 1,50 €, αλλά για κάθε επιπλέον οκτασέλιδο (ή μέρος αυτού) προσαυξάνεται κατά 0,30 €.
 - Το τεύχος Α.Σ.Ε.Π. διατίθεται δωρεάν.
 - Υπάρχει δυνατότητα ετήσιας συνδρομής οποιουδήποτε τεύχους σε έντυπη μορφή μέσω του Τμήματος Πωλήσεων και Συνδρομητών.

• Τρόποι αποστολής κειμένων προς δημοσίευση:

- A.** Αποστολή των εγγράφων προς δημοσίευση στο ΦΕΚ στην ηλεκτρονική διεύθυνση **https://eservices.et.gr**. Σχετικές εγκύκλιοι και οδηγίες στην ηλεκτρονική διεύθυνση του Εθνικού Τυπογραφείου (**www.et.gr**) στη διαδρομή **Ανακοινώσεις → Εγκύκλιοι**.
- B.** Κατ' εξαίρεση, όσοι πολίτες δεν διαθέτουν προηγμένη ψηφιακή υπογραφή μπορούν είτε να αποστέλλουν ταχυδρομικά, είτε να καταθέτουν με εκπρόσωπό τους κείμενα προς δημοσίευση εκτυπωμένα σε χαρτί στο Τμήμα Παραλαβής και Καταχώρισης Δημοσιευμάτων.

• Πληροφορίες, σχετικά με την αποστολή/κατάθεση εγγράφων προς δημοσίευση, την ημερήσια κυκλοφορία των Φ.Ε.Κ., με την πώληση των τευχών και με τους ισχύοντες τιμοκαταλόγους για όλες τις υπηρεσίες μας, περιλαμβάνονται στον ιστότοπο (**www.et.gr**). Επίσης μέσω του ιστότοπου δίδονται πληροφορίες σχετικά με την πορεία δημοσίευσης των εγγράφων, με βάση τον Κωδικό Αριθμό Δημοσιεύματος (ΚΑΔ). Πρόκειται για τον αριθμό που εκδίδει το Εθνικό Τυπογραφείο για όλα τα κείμενα που πληρούν τις προϋποθέσεις δημοσίευσης.

2. ΕΚΤΥΠΩΤΙΚΕΣ - ΕΚΔΟΤΙΚΕΣ ΑΝΑΓΚΕΣ ΤΟΥ ΔΗΜΟΣΙΟΥ

Το Εθνικό Τυπογραφείο ανταποκρινόμενο σε αιτήματα υπηρεσιών και φορέων του δημοσίου αναλαμβάνει να σχεδιάσει και να εκτυπώσει έντυπα, φυλλάδια, βιβλία, αφίσες, μπλοκ, μηχανογραφικά έντυπα, φακέλους για κάθε χρήση, κ.ά.

Επίσης σχεδιάζει ψηφιακές εκδόσεις, λογότυπα και παράγει οπτικοακουστικό υλικό.

Ταχυδρομική Διεύθυνση: **Καποδιστρίου 34, 10432 Αθήνα**

ΤΗΛΕΦΩΝΙΚΟ ΚΕΝΤΡΟ: 210 5279000

Ιστότοπος: **www.et.gr**

Πληροφορίες σχετικά με την λειτουργία του ιστότοπου: **helpdesk.et@et.gr**

Αποστολή εγγράφων προς δημοσίευση στο ΦΕΚ στην ηλεκτρονική διεύθυνση

https://eservices.et.gr

ΕΞΥΠΗΡΕΤΗΣΗ ΚΟΙΝΟΥ

Πωλήσεις - Συνδρομές: (Ισόγειο, τηλ. 210 5279178 - 180)

Πληροφορίες: (Ισόγειο, Γραφείο 3 και τηλεφ. κέντρο 210 5279000)

Παραλαβή Δημοσιευτέας Ύλης: (Ισόγειο, τηλ. 210 5279139)

Ωράριο για το κοινό: Δευτέρα έως και Παρασκευή: 8:00 - 13:30

