



ΕΦΗΜΕΡΙΔΑ ΤΗΣ ΚΥΒΕΡΝΗΣΕΩΣ ΤΗΣ ΕΛΛΗΝΙΚΗΣ ΔΗΜΟΚΡΑΤΙΑΣ

13 Μαΐου 2026

ΤΕΥΧΟΣ ΤΕΤΑΡΤΟ

Αρ. Φύλλου 366

ΠΕΡΙΕΧΟΜΕΝΑ

ΑΠΟΦΑΣΕΙΣ

- | | | |
|---|---|------|
| 1 | Μερική ανάκληση της υπ' αρ. 2056/18.09.1998 απόφασης του Γ.Γ.Π. Βορείου Αιγαίου «Κήρυξη αναδασωτέας έκτασης εμβαδού πέντε χιλιάδων διακοσίων σαράντα τριών (5.243) στρεμ. στις θέσεις Κλειδού, Ρεστά, Τρυπατές, Σιταρού, Αγ. Δημήτριος, Κοφινάς κ.λπ. Περιφέρειας Δήμων Χίου και Ομηρούπολης Νομού Χίου» (Δ' 858) ως προς την έκταση συνολικού εμβαδού χιλίων εκατόν εξήντα εννέα τετραγωνικών μέτρων και πενήντα δύο εκατοστών (1.169,52 τμ.) στη θέση «Λιβιάδια», Δ.Ε. Χίου, Δήμου Χίου, Π.Ε. Χίου. | 4197 |
| 2 | Κήρυξη ως αναδασωτέας, έκτασης εμβαδού 2.085,00 τ.μ. στη θέση Λάκκα Κόντου, Τ.Κ. Αγιάς, Δήμου Πάργας, Π.Ε. Πρέβεζας. | 4201 |
| 3 | Κήρυξη ως αναδασωτέας έκτασης 540,50 τ.μ στη θέση «ΠΕΤΡΩΤΟ» της Τ.Κ. Αγίου Γεωργίου, της Δ.Ε Ι.Π. Μεσολογγίου, του Δήμου Ι.Π. Μεσολογγίου, Π.Ε. Αιτωλοακαρνανίας. | 4204 |

ΑΠΟΦΑΣΕΙΣ

Αριθμ. 163743

(1)

Μερική ανάκληση της υπ' αρ. 2056/18.09.1998 απόφασης του Γ.Γ.Π. Βορείου Αιγαίου «Κήρυξη αναδασωτέας έκτασης εμβαδού πέντε χιλιάδων διακοσίων σαράντα τριών (5.243) στρεμ. στις θέσεις Κλειδού, Ρεστά, Τρυπατές, Σιταρού, Αγ. Δημήτριος, Κοφινάς κ.λπ. Περιφέρειας Δήμων Χίου και Ομηρούπολης Νομού Χίου» (Δ' 858) ως προς την έκταση συνολικού εμβαδού χιλίων εκατόν εξήντα εννέα τετραγωνικών μέτρων και πενήντα δύο εκατοστών (1.169,52 τμ.) στη θέση «Λιβιάδια», Δ.Ε. Χίου, Δήμου Χίου, Π.Ε. Χίου.

Ο ΓΕΝΙΚΟΣ ΓΡΑΜΜΑΤΕΑΣ ΔΑΣΩΝ ΤΟΥ ΥΠΟΥΡΓΕΙΟΥ ΠΕΡΙΒΑΛΛΟΝΤΟΣ ΚΑΙ ΕΝΕΡΓΕΙΑΣ

Έχοντας υπόψη:

- Τα άρθρα 24 παρ. 1 και 117 παρ. 3 του Συντάγματος.
- Τα άρθρα 44 και 67 του ν. 998/1979 «Περί προστασίας των δασών και των δασικών εν γένει εκτάσεων της Χώρας» (Α' 289).
- Τον ν. 4727/2020 «Ψηφιακή Διακυβέρνηση (Ενσωμάτωση στην Ελληνική Νομοθεσία της Οδηγίας (ΕΕ) 2016/2102 και της Οδηγίας (ΕΕ) 2019/1024) - Ηλεκτρονικές Επικοινωνίες (Ενσωμάτωση στο Ελληνικό Δίκαιο της Οδηγίας (ΕΕ) 2018/1972) και άλλες διατάξεις» (Α' 184).
- Την από 13.8.2021 Πράξη Νομοθετικού Περιεχομένου «Εκτακτα μέτρα για την αποτελεσματική προστασία και την ταχεία αποκατάσταση του φυσικού περιβάλλοντος, την άμεση στήριξη των πληγέντων από τις πυρκαγιές του Ιουλίου/Αυγούστου 2021 και συναφείς διατάξεις» (Α' 143), η οποία κυρώθηκε με το άρθρο 2 του ν. 4824/2021 (Α' 156).
- Τα άρθρα 47 έως 55 του ν. 4915/2022 «Εθνικό Στρατηγικό Σχέδιο Καταπολέμησης της Διαφθοράς, διατάξεις για θέματα ανθρώπινου δυναμικού και Οργανισμών Τοπικής Αυτοδιοίκησης, νομοθετικό πλαίσιο



εκπαίδευσης των σπουδαστών/σπουδαστριών της Εθνικής Σχολής Δημόσιας Διοίκησης και Αυτοδιοίκησης για την ένταξη στον κλάδο Π.Ε. Επιτελικών Στελεχών, διατάξεις για την ολοκλήρωση της μεταφοράς των δασικών υπηρεσιών στο Υπουργείο Περιβάλλοντος και Ενέργειας, διατάξεις για την εφαρμογή του Εθνικού Σχεδίου Ανάκαμψης και Ανθεκτικότητας "Ελλάδα 2.0", Εθνική Σύνταξη Ομογενών και άλλες επείγουσες διατάξεις» (Α' 63).

6. Τον ν. 3861/2010 «Ενίσχυση της διαφάνειας με την υποχρεωτική ανάρτηση νόμων και πράξεων των κυβερνητικών, διοικητικών και αυτοδιοικητικών οργάνων στο διαδίκτυο "Πρόγραμμα Διαύγεια" και άλλες διατάξεις» (Α' 112).

7. Το π.δ. 6/2022 «Σύσταση και μετονομασία Γενικών Γραμματειών, σύσταση Ειδικής Γραμματείας, μεταφορά υπηρεσιών και αρμοδιοτήτων» (Α' 17).

8. Το π.δ. 132/2017 «Οργανισμός Υπουργείου Περιβάλλοντος και Ενέργειας (Υ.Π.ΕΝ.)» (Α' 160), όπως τροποποιήθηκε με το π.δ. 29/2022 (Α' 77).

9. Την υπό στοιχεία οικ. ΥΠΕΝ/ΥΠΡΓ/79859/5910/25-7-2023 κοινή απόφαση του Πρωθυπουργού και του Υπουργού Περιβάλλοντος και Ενέργειας «Διορισμός Γενικού Γραμματέα Δασών του Υπουργείου Περιβάλλοντος και Ενέργειας» (Υ.Ο.Δ.Δ. 745).

10. Την υπό στοιχεία ΥΠΕΝ/ΔΔΥ/48478/3594/16.05.2022 κοινή υπουργική απόφαση «Καθορισμός των διοικητικών λεπτομερειών μεταφοράς των δασικών υπηρεσιών, του αντίστοιχου προσωπικού και λοιπών θεμάτων της παρ. 5 του άρθρου τρίτου της από 13.8.2021 Πράξης Νομοθετικού Περιεχομένου (Α' 143), η οποία κυρώθηκε με το άρθρο 2 του ν. 4824/2021 (Α' 156)» (Β' 2415).

11. Την υπό στοιχεία ΥΠΕΝ/ΔΔΥ/62511/4542/17-6-2022 απόφαση του Υπουργού Περιβάλλοντος και Ενέργειας «Διαπιστωτική πράξη κατάταξης και τοποθέτησης του προσωπικού των Περιφερειακών Δασικών Υπηρεσιών του Υπουργείου Περιβάλλοντος και Ενέργειας» (Β' 3145).

12. Την υπό στοιχεία ΥΠΕΝ/ΔΝΕΠ/83988/2740/25-8-2022 (Β' 4528) κοινή απόφαση του Υπουργού και του Υφυπουργού Περιβάλλοντος και Ενέργειας και του Γενικού Γραμματέα Δασών του Υπουργείου Περιβάλλοντος και Ενέργειας «Εξουσιοδότηση υπογραφής "Με εντολή Υπουργού" του Υπουργού Περιβάλλοντος και Ενέργειας, "Με εντολή Υφυπουργού" του Υφυπουργού Περιβάλλοντος και Ενέργειας και με "Με εντολή Γενικού Γραμματέα Δασών" του Γενικού Γραμματέα Δασών του Υπουργείου Περιβάλλοντος και Ενέργειας, κατά λόγο αρμοδιότητας, στον Προϊστάμενο της Γενικής Διεύθυνσης Δασών και Δασικού Περιβάλλοντος της Γενικής Γραμματείας Δασών του Υ.Π.ΕΝ., στους Προϊσταμένους των Επιθεωρήσεων Εφαρμογής Δασικής Πολιτικής και στους Προϊσταμένους των Διευθύνσεων, Δασαρχείων και Τμημάτων που υπάγονται σε αυτές».

13. Την υπ' αρ. 11560/1459/02-02-2026 (ΑΔΑ: Ψ6ΖΥ4653Π8-0Γ2) απόφαση του Υπηρεσιακού Γραμματέα του ΥΠΕΝ «Ορισμός της Φωσκόλου Μαρίας του Ευαγγέλου, ως Αναπληρώτριας Προϊσταμένης της Επιθεώρησης Εφαρμογής Δασικής Πολιτικής Αιγαίου του ΥΠΕΝ».

14. Το περιεχόμενο του δασικού χάρτη των δημοτικών και τοπικών κοινοτήτων των Δήμων Χίου, Ηρωικής Νήσου Ψαρών και Οινουσσών της Περιφερειακής Ενότητας Χίου, που αναρτήθηκε με την υπ' αρ. 10846/26-02-2021 (ΑΔΑ: 6ΓΒΗΟΡ11-ΕΡ1) απόφαση της Διεύθυνσης Δασών Χίου και τροποποιήθηκε με την υπ' αρ. 8478/25-02-2022 (ΑΔΑ: Ψ6ΓΣΟΡ11-ΙΓ7) Πράξη Τροποποίησης Αναρτημένου Δασικού Χάρτη.

15. Την υπ' αρ. 55437/10-11-2022 απόφαση του Γενικού Γραμματέα Δασών του ΥΠΕΝ «Κύρωση δασικού χάρτη των δημοτικών και τοπικών κοινοτήτων του Δήμου Χίου (εκτός της τ.κ. Νεοχωρίου) και των Δήμων Ηρωικής Νήσου Ψαρών και Οινουσσών της Περιφερειακής Ενότητας Χίου» (Δ' 856).

16. Την υπ' αρ. 2056/18.09.1998 (Δ' 858) απόφασης του Γ.Γ.Π. Βορείου Αιγαίου περί Κήρυξη αναδασωτέας έκτασης εμβαδού πέντε χιλιάδων διακοσίων σαράντα τριών (5.243) στρ. στις θέσεις «Κλειδού, Ρεστά, Τρυπατές, Σιταρού, Αγ. Δημήτριο, Κοφινάς κ.λπ.» περιφέρειας Δήμων Χίου και Ομηρούπολης Νομού Χίου.

17. Την υπ' αρ. 51/2019 (ΑΔΑ: 971ΥΟΡ11-967) απόφαση της Επιτροπής Εξέτασης Αντιρρήσεων κατά του Περιεχομένου του Δασικού Χάρτη των Δ.Κ. Χίου, Καλλιμασιάς, Τ.Κ. Καταρράκτη, Τ.Κ. Θολοποταμίου, Τ.Κ. Μέσα Διδύμας, Τ.Κ. Έξω Διδύμας, Τ.Κ. Μυρμηγκίου, Δ.Κ. Θυμιανών, Τ.Κ. Νενήτων, Τ.Κ. Κοινής, Τ.Κ. Φλατσίων, Τ.Κ. Παγίδα, Τ.Κ. Βουνού, Τ.Κ. Βασιλεωνοίκου, Τ.Κ. Δαφνώνα, Τ.Κ. Βερβεράτου, Τ.Κ. Χαλκειούς, Τ.Κ. Βαβίλων, Τ.Κ. Ζυφιά, Τ.Κ. Αρμολίων, Τ.Κ. Καλαμωτής, Τ.Κ. Πατρικών (προ Καποδιστριακού ΟΤΑ Χίου, Ανέμωνα, Αγίου Μηνά (Θυμιανών), Ιωνίας, Καμποχώρων και Μαστιχοχωρίων) του Δήμου Χίου της Π.Ε. Χίου.

18. Το υπ' αρ. 157495/04-05-2026 έγγραφο της Διεύθυνσης Δασών Χίου, με το οποίο εκφράζεται η σύμφωνη γνώμη της, αποφασίζουμε:

Ανακαλούμε μερικώς, λόγω πλάνης περί τα πράγματα, την υπ' αρ. 2056/18.09.1998 (Δ' 858) απόφαση του Γ.Γ.Π. Βορείου Αιγαίου για την έκταση εμβαδού 1.169,52 τμ. στη θέση «Λιβάδια» Δ. Ε. Χίου, Δήμου Χίου, Π.Ε. Χίου επειδή σύμφωνα με την υπ' αρ. 51/2019 (ΑΔΑ: 971ΥΟΡ11-967) απόφαση της Επιτροπής Εξέτασης Αντιρρήσεων κατά του Περιεχομένου του Δασικού Χάρτη ανατράπηκε η αιτιολογική βάση ως προς τον δασικό χαρακτήρα



της απόφασης αναδάσωσης, αφού χαρακτηρίστηκε εκ νέου ως «μη δάσος ή δασική έκταση (ΑΑ)» και ως εκ τούτου δεν υπάγεται πλέον στις διατάξεις της δασικής νομοθεσίας.

Η παραπάνω έκταση, απεικονίζεται στο συνημμένο από 17-04-2026 τοπογραφικό διάγραμμα, κλίμακα 1:500 με στοιχεία περιμέτρου 1, 2, 3,.....10, το οποίο αποτελεί αναπόσπαστο μέρος της παρούσας, και προσδιορίζεται επακριβώς από τις αντίστοιχες συντεταγμένες σε ΕΓΣΑ '87.

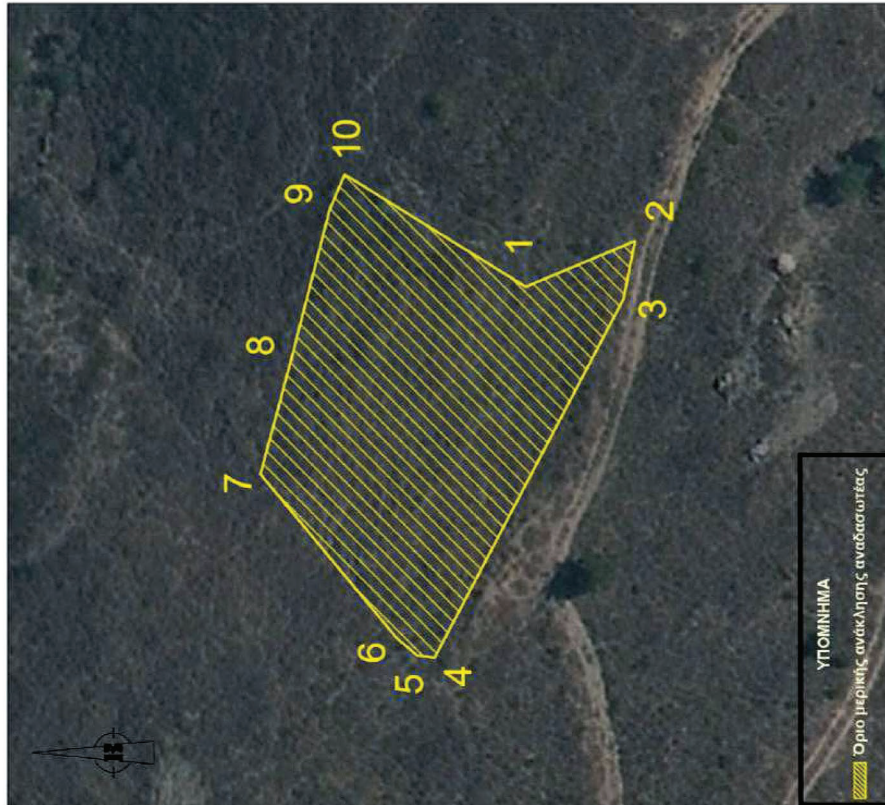
Κατά τα λοιπά παραμένει σε ισχύ η υπ' αρ. 2056/18.09.1998 απόφαση του του Γ.Γ.Π. Βορείου Αιγαίου.

Από τις διατάξεις της απόφασης αυτής δεν προκαλείται δαπάνη σε βάρος του κρατικού προϋπολογισμού.

Η απόφαση αυτή ισχύει από τη δημοσίευσή της στην Εφημερίδα της Κυβερνήσεως.

ΤΟΠΟΓΡΑΦΙΚΟ ΔΙΑΓΡΑΜΜΑ

Μερική ανάκληση της υπ' αρ. 2056/18.09.1998 (ΦΕΚ 858/Δ'/29-10-98) απόφασης του Νομάρχη Χίου περί κήρυξης αναδασωτέας, ως προς έκταση συνολικού εμβαδού 1.169,52 τ.μ. στη θέση «Λιβάδια» Δ.Ε. Χίου, Δήμου Χίου, Π.Ε. Χίου.

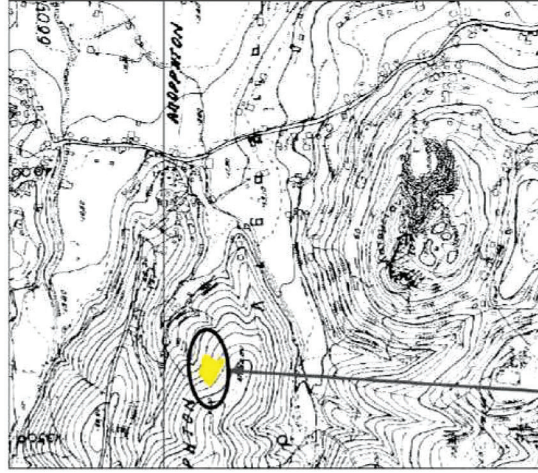


ΚΛΙΜΑΚΑ 1 : 500

Ανήκει αναπόσπαστα στην υπ' αρ. 163743/07-05-2026 απόφαση του Γενικού Γραμματέα Δασών του ΥΠΕΝ

Δ/ΝΣΗ ΔΑΣΩΝ ΧΙΟΥ
ΕΥΑΓΓΕΛΙΑ ΜΕΡΟΥΣΙ
08/05/2026 09:55
ΑΚΡΙΒΕΣ ΑΝΤΙΓΡΑΦΟ

ΧΑΡΤΗΣ ΠΡΟΣΑΝΑΤΟΛΙΣΜΟΥ
ΥΠ' ΑΡ. 6619 - 1 ΦΥΛΛΟ Γ.Υ.Σ.
ΚΛΙΜΑΚΑ: 1:5.000



ΠΡΟΣΑΝΑΤΟΛΙΣΜΟΣ

ΠΙΝΑΚΑΣ ΣΥΝΤΕΤΑΓΜΕΝΩΝ ΣΣ ΕΓΣΑ '87		
Κορυφή	X (μ)	Y (μ)
1	685343.39	4251549.20
2	685348.43	4251537.18
3	685342.08	4251538.43
4	685302.61	4251559.22
5	685302.86	4251561.17
6	685304.77	4251563.40
7	685322.79	4251578.39
8	685335.42	4251574.99
9	685351.89	4251570.76
10	685355.73	4251569.11
1	685343.39	4251549.20
Εμβαδόν = 1.169,52 τ.μ.		

ΕΘΝΙΚΟ ΤΥΠΟΓΡΑΦΕΙΟ
Για τεχνικούς λόγους στο σχεδιάγραμμα, από το ηλεκτρονικό αρχείο, έγινε σμίκρυνση κατά ποσοστό **85%**

ΘΕΩΡΗΘΗΚΕ - - 2026

ΕΛΕΓΧΘΗΚΕ

ΜΕ ΕΝΤΟΛΗ ΓΕΝΙΚΟΥ
ΓΡΑΜΜΑΤΕΑ ΔΑΣΩΝ ΤΟΥ ΥΠΕΝ
Η ΑΝ. ΠΡΟΪΣΤΑΜΕΝΗ ΤΗΣ ΕΠΙΘΕΩΡΗΣΗΣ
ΕΦΑΡΜΟΣΤΗΣ ΔΑΣΙΚΗΣ ΠΟΛΙΤΙΚΗΣ ΑΙΓΑΙΟΥ

ΧΙΟΣ 17-04-2026
Η Συντάκτρια

ΜΑΡΙΑ ΦΩΣΚΟΛΟΥ
Π.Ε. ΔΑΣΟΛΟΓΩΝ

ΦΩΜΑΪΤΣΑ ΚΟΙΛΟΥΚΟΥ
Π.Ε. ΔΑΣΟΛΟΓΩΝ

ΛΙΟΒΑΡΗ ΑΝΝΑ
Τ.Ε. ΔΑΣΟΠΟΝΟΣ



Η απόφαση αυτή να δημοσιευθεί στην Εφημερίδα της Κυβερνήσεως.

Με εντολή Γενικού Γραμματέα Δασών
Η Αναπληρώτρια Προϊσταμένη της Επιθεώρησης
Εφαρμογής Δασικής Πολιτικής Αιγαίου
ΜΑΡΙΑ ΦΩΣΚΟΛΟΥ

Αριθμ. 164957

(2)

Κήρυξη ως αναδασωτέας, έκτασης εμβαδού 2.085,00 τ.μ. στη θέση Λάκκα Κόντου, Τ.Κ. Αγιάς, Δήμου Πάργας, Π.Ε. Πρέβεζας.

Ο ΓΕΝΙΚΟΣ ΓΡΑΜΜΑΤΕΑΣ ΔΑΣΩΝ ΤΟΥ ΥΠΟΥΡΓΕΙΟΥ ΠΕΡΙΒΑΛΛΟΝΤΟΣ ΚΑΙ ΕΝΕΡΓΕΙΑΣ

Έχοντας υπόψη:

1. Την παρ. 1 του άρθρου 24 και την παρ. 3 του άρθρου 117 του Συντάγματος.
2. Την παρ. 1 του άρθρου 38 και τις παρ. 1 και 3 του άρθρου 41 του ν. 998/1979 «Περί προστασίας των δασών και των δασικών εν γένει εκτάσεων της Χώρας» (Α' 289).
3. Τον ν. 4727/2020 «Ψηφιακή Διακυβέρνηση (Ενσωμάτωση στην Ελληνική Νομοθεσία της Οδηγίας (ΕΕ) 2016/2102 και της Οδηγίας (ΕΕ) 2019/1024) - Ηλεκτρονικές Επικοινωνίες (Ενσωμάτωση στο Ελληνικό Δίκαιο της Οδηγίας (ΕΕ) 2018/1972) και άλλες διατάξεις» (Α' 184).
4. Την από 13.8.2021 Πράξη Νομοθετικού Περιεχομένου «Εκτακτα μέτρα για την αποτελεσματική προστασία και την ταχεία αποκατάσταση του φυσικού περιβάλλοντος, την άμεση στήριξη των πληγέντων από τις πυρκαγιές του Ιουλίου/Αυγούστου 2021 και συναφείς διατάξεις» (Α' 143), η οποία κυρώθηκε με το άρθρο 2 του ν. 4824/2021 (Α' 156).
5. Τα άρθρα 47 έως 55 του ν. 4915/2022 «Εθνικό Στρατηγικό Σχέδιο Καταπολέμησης της Διαφθοράς, διατάξεις για θέματα ανθρώπινου δυναμικού και Οργανισμών Τοπικής Αυτοδιοίκησης, νομοθετικό πλαίσιο εκπαίδευσης των σπουδαστών/σπουδαστριών της Εθνικής Σχολής Δημόσιας Διοίκησης και Αυτοδιοίκησης για την ένταξη στον κλάδο Π.Ε. Επιτελικών Στελεχών, διατάξεις για την ολοκλήρωση της μεταφοράς των δασικών υπηρεσιών στο Υπουργείο Περιβάλλοντος και Ενέργειας, διατάξεις για την εφαρμογή του Εθνικού Σχεδίου Ανάκαμψης και Ανθεκτικότητας «Ελλάδα 2.0», Εθνική Σύμβαση Ομογενών και άλλες επείγουσες διατάξεις» (Α' 63).
6. Το π.δ. 6/2022 «Σύσταση και μετονομασία Γενικών Γραμματειών, σύσταση Ειδικής Γραμματείας, μεταφορά υπηρεσιών και αρμοδιοτήτων» (Α' 17).
7. Το π.δ. 132/2017 «Οργανισμός Υπουργείου Περιβάλλοντος και Ενέργειας (Υ.Π.ΕΝ.)» (Α' 160), όπως τροποποιήθηκε με το π.δ. 29/2022 (Α' 77).
8. Την υπό στοιχεία οικ. ΥΠΕΝ/ΥΠΡΓ/79859/5910/25-07-2023 κοινή απόφαση του Πρωθυπουργού και του Υπουργού Περιβάλλοντος και Ενέργειας «Διορισμός Γενικού Γραμματέα Δασών του Υπουργείου Περιβάλλοντος και Ενέργειας» (Υ.Ο.Δ.Δ. 745).
9. Την υπό στοιχεία ΥΠΕΝ/ΔΔΥ/48478/3594/16.05.2022 κοινή υπουργική απόφαση «Καθορισμός των διοικητικών λεπτομερειών μεταφοράς των δασικών υπηρεσιών, του αντίστοιχου προσωπικού και λοιπών θεμάτων της παρ. 5 του άρθρου τρίτου της από 13.8.2021 Πράξης Νομοθετικού Περιεχομένου (Α' 143), η οποία κυρώθηκε με το άρθρο 2 του ν. 4824/2021 (Α' 156)» (Β' 2415).
10. Την υπό στοιχεία ΥΠΕΝ/ΔΔΥ/62511/4542/17-06-2022 απόφαση του Υπουργού Περιβάλλοντος και Ενέργειας «Διαπιστωτική πράξη κατάταξης και τοποθέτησης του προσωπικού των Περιφερειακών Δασικών Υπηρεσιών του Υπουργείου Περιβάλλοντος και Ενέργειας» (Β' 3145).
11. Την υπό στοιχεία ΥΠΕΝ/ΔΔΥ/70401/5167/06-07-2022 απόφαση του Υπουργού Περιβάλλοντος και Ενέργειας «Τοποθέτηση Προϊσταμένων σε θέσεις ευθύνης επιπέδου Γενικής Διεύθυνσης στις Επιθεωρήσεις Εφαρμογής Δασικής Πολιτικής του Υπουργείου Περιβάλλοντος και Ενέργειας» (ΑΔΑ: Ω8ΔΡ4653Π8-7ΨΡ).
12. Την υπό στοιχεία ΥΠΕΝ/ΔΝΕΠ/83988/2740/25-08-2022 κοινή απόφαση του Υπουργού και του Υφυπουργού Περιβάλλοντος και Ενέργειας και του Γενικού Γραμματέα Δασών του Υπουργείου Περιβάλλοντος και Ενέργειας «Εξουσιοδότηση υπογραφής "Με εντολή Υπουργού" του Υπουργού Περιβάλλοντος και Ενέργειας, "Με εντολή Υφυπουργού" του Υφυπουργού Περιβάλλοντος και Ενέργειας και με "Με εντολή Γενικού Γραμματέα Δασών" του Γενικού Γραμματέα Δασών του Υπουργείου Περιβάλλοντος και Ενέργειας, κατά λόγο αρμοδιότητας, στον Προϊστάμενο της Γενικής Διεύθυνσης Δασών και Δασικού Περιβάλλοντος της Γενικής Γραμματείας Δασών



του Υ.Π.ΕΝ., στους Προϊσταμένους των Επιθεωρήσεων Εφαρμογής Δασικής Πολιτικής και στους Προϊσταμένους των Διευθύνσεων, Δασαρχείων και Τμημάτων που υπάγονται σε αυτές» (Β' 4528).

13. Τις υπ' αρ. 160417/1180/08-07-1980 και 182447/3049/24-09-1980 εγκύκλιες διαταγές του Υπουργείου Γεωργίας σχετικά με την κήρυξη εκτάσεων ως αναδασωτέων.

14. Την υπ' αρ. 160547/05-05-2026 εισήγηση της Διεύθυνσης Δασών Πρέβεζας, από την οποία προκύπτει ότι η βλάστηση της έκτασης που αναφέρεται στο θέμα, καταστράφηκε από αποψίλωση πριν από την 16-03-2026 και πριν τον χρόνο καταστροφής της είχε δασική μορφή αυτή του Δάσους, κατά την έννοια του άρθρου 3 παρ. 1 (Δάσος) του ν. 998/1979, καλυπτόμενη από ποικίλα είδη αειφύλλων πλατυφύλλων, και ως εκ τούτου επιβάλλεται η κήρυξη της ως αναδασωτέας, αποφασίζουμε:

Κηρύσσουμε ως αναδασωτέα έκταση δασικού χαρακτήρα του άρθρου 3 παρ. 1 του ν. 998/1979, συνολικού εμβαδού δύο χιλιάδων, ογδόντα πέντε τετραγωνικών μέτρων (2.085,00 τ.μ.) στη θέση Λάκκα Κόντου, Τ.Κ. Αγιάς, Δήμου Πάργας, Π.Ε. Πρέβεζας, της οποίας η βλάστηση καταστράφηκε από αποψίλωση πριν από την 16 - 03 - 2026, όπως απεικονίζεται στο συνημμένο τοπογραφικό διάγραμμα, κλίμακας 1:2.000, με ενσωματωμένη κάρτα, γραμμική κλίμακα και με στοιχεία κορυφών περιμέτρου αυτής: (Α1, Α2, ..., Α102, Α1), το οποίο αποτελεί αναπόσπαστο μέρος της παρούσας και προσδιορίζεται, από τις αντίστοιχες συντεταγμένες σε ΕΓΣΑ '87 και ψηφιακό αρχείο που θα ενσωματωθεί, στους δασικούς χάρτες της περιοχής.

Η ανωτέρω έκταση εμβαδού 2.085,00 τ.μ. συνολικά συνορεύει:

Βόρεια: Δημοτικό Δάσος.

Νότια: Δημοτικό Δάσος.

Ανατολικά: Με κηρυγμένη αναδασωτέα έκταση, η οποία έχει αλλάξει μορφή με κτίσμα, ελαιόδεντρα εμβολιασμένα και γεωργικά φυτά.

Δυτικά: Δημοτικό Δάσος.

Σκοποί της κήρυξης της ανωτέρω έκτασης ως αναδασωτέας είναι η διατήρηση του δασικού χαρακτήρα αυτής, ο αποκλεισμός διάθεσής της για άλλη χρήση και η αποκατάσταση της δασικής βλάστησης. Η αποκατάσταση της βλάστησης θα γίνει με φυσική αναγέννηση ή με πρόγραμμα τεχνητής αναγέννησης.

Από τις διατάξεις της απόφασης αυτής δεν προκαλείται δαπάνη σε βάρος του κρατικού προϋπολογισμού.


Η απόφαση αυτή ισχύει από τη δημοσίευσή της στην Εφημερίδα της Κυβερνήσεως.



Το παρόν ανήκει στην με αριθμό 164957/07-05-2026 απόφαση Γ.Γ. ΔΑΣΩΝ ΥΠΕΝ



ΤΟΠΟΓΡΑΦΙΚΟ ΔΙΑΓΡΑΜΜΑ αναδασωτέας έκτασης εμβαδού 2,08 στρεμμιάτων, στη θέση Λάκκα Κοντού, κτηματικής περιφέρειας της Τ.Κ. Αγιάς, Δήμου Πάργας, Π.Ε. Πρέβεζας.



ΑΠΟΣΠΑΣΜΑ ΑΝΑΡΤΗΜΕΝΟΥ ΔΑΣΙΚΟΥ ΧΑΡΤΗ Π.Ε. ΠΡΕΒΕΖΑΣ

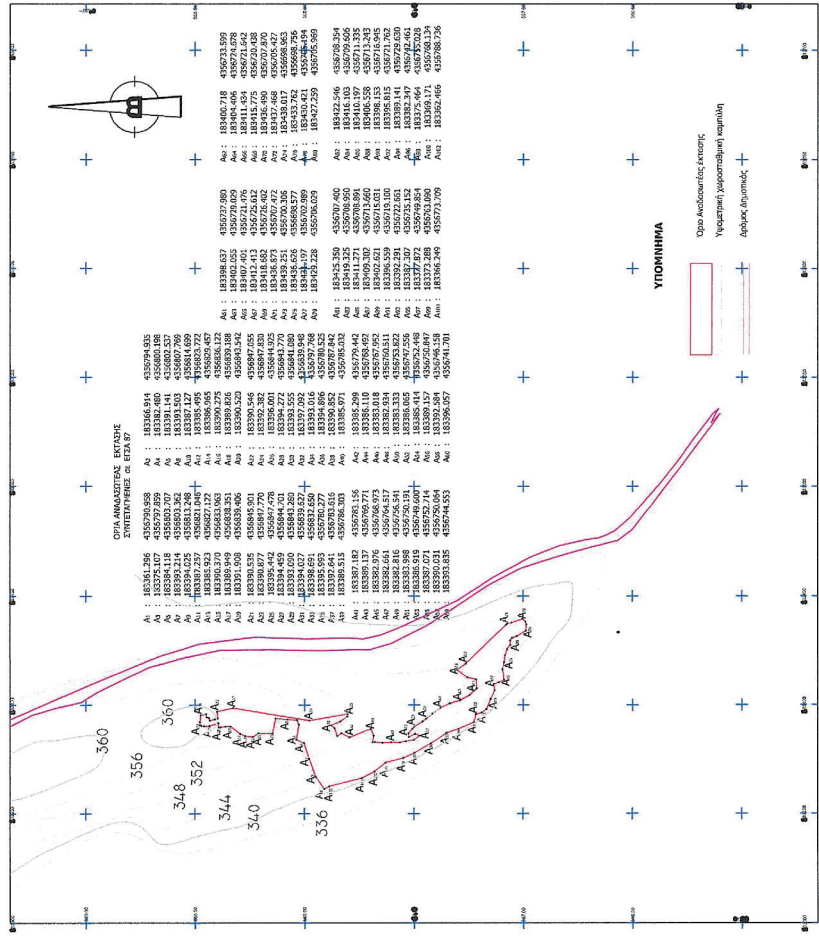


ΙΩΑΝΝΙΝΑ 07 Μαΐου 2026
Με εντολή Γενικού Γραμματέα Δασών Υ.Π.Ε.Ν.
Η Προϊσταμένη της Επιθεώρησης Εφαρμογής
Δασικής Πολιτικής Ηπείρου - Δυτικής Μακεδονίας

ΜΑΡΙΑ ΤΣΙΑΤΟΥΡΑ
ΔΑΣΟΛΟΓΟΣ

Κλίμακα 1: 2.000

Οι συντεταγμένες του κανόνα αναφέρονται στο γεωδαιτικό σύστημα αναφοράς ΕΓΣΑ '87



ΕΘΝΙΚΟ ΤΥΠΟΓΡΑΦΕΙΟ
Για τεχνικούς λόγους στο σχεδιάγραμμα, από το ηλεκτρονικό αρχείο, έγινε **59%** σμίκρυνση κατά ποσοστό

ΥΠΟΜΝΗΜΑ
Εμβαδόν τμήματος = 2,08 στρεμμ. (2.085,00 τ.μ.)



Η απόφαση αυτή να δημοσιευθεί στην Εφημερίδα της Κυβερνήσεως.

Πρέβεζα, 7 Μαΐου 2026

Με εντολή Γενικού Γραμματέα Δασών
Η Προϊσταμένη της Επιθεώρησης
Εφαρμογής Δασικής Πολιτικής Ηπείρου - Δυτικής Μακεδονίας
ΜΑΡΙΑ ΤΣΙΑΤΟΥΡΑ

Αριθμ. 166039

(3)

Κήρυξη ως αναδασωτέας έκτασης 540,50 τ.μ στη θέση «ΠΕΤΡΩΤΟ» της Τ.Κ. Αγίου Γεωργίου, της Δ.Ε. Ι.Π. Μεσολογγίου, του Δήμου Ι.Π. Μεσολογγίου, Π.Ε. Αιτωλοακαρνανίας.

Ο ΓΕΝΙΚΟΣ ΓΡΑΜΜΑΤΕΑΣ ΔΑΣΩΝ ΤΟΥ ΥΠΟΥΡΓΕΙΟΥ ΠΕΡΙΒΑΛΛΟΝΤΟΣ ΚΑΙ ΕΝΕΡΓΕΙΑΣ

Έχοντας υπόψη:

1. Την παρ. 1 του άρθρου 24 και την παρ. 3 του άρθρου 117 του Συντάγματος.
2. Την παρ. 1 του άρθρου 38 και τις παρ. 1 και 3 του άρθρου 41 του ν. 998/1979 «Περί προστασίας των δασών και των δασικών εν γένει εκτάσεων της Χώρας» (Α' 289).
3. Τον ν. 4727/2020 «Ψηφιακή Διακυβέρνηση (Ενσωμάτωση στην Ελληνική Νομοθεσία της Οδηγίας (ΕΕ) 2016/2102 και της Οδηγίας (ΕΕ) 2019/1024) - Ηλεκτρονικές Επικοινωνίες (Ενσωμάτωση στο Ελληνικό Δίκαιο της Οδηγίας (ΕΕ) 2018/1972) και άλλες διατάξεις» (Α' 184).
4. Την από 13.8.2021 Πράξη Νομοθετικού Περιεχομένου «Εκτακτα μέτρα για την αποτελεσματική προστασία και την ταχεία αποκατάσταση του φυσικού περιβάλλοντος, την άμεση στήριξη των πληγέντων από τις πυρκαγιές του Ιουλίου/Αυγούστου 2021 και συναφείς διατάξεις» (Α' 143), η οποία κυρώθηκε με το άρθρο 2 του ν. 4824/2021 (Α' 156).
5. Τα άρθρα 47 έως 55 του ν. 4915/2022 «Εθνικό Στρατηγικό Σχέδιο Καταπολέμησης της Διαφθοράς, διατάξεις για θέματα ανθρώπινου δυναμικού και Οργανισμών Τοπικής Αυτοδιοίκησης, νομοθετικό πλαίσιο εκπαίδευσης των σπουδαστών/σπουδαστριών της Εθνικής Σχολής Δημόσιας Διοίκησης και Αυτοδιοίκησης για την ένταξη στον κλάδο Π.Ε. Επιτελικών Στελεχών, διατάξεις για την ολοκλήρωση της μεταφοράς των δασικών υπηρεσιών στο Υπουργείο Περιβάλλοντος και Ενέργειας, διατάξεις για την εφαρμογή του Εθνικού Σχεδίου Ανάκαμψης και Ανθεκτικότητας «Ελλάδα 2.0», Εθνική Σύμβαση Ομογενών και άλλες επείγουσες διατάξεις» (Α' 63).
6. Το π.δ. 6/2022 «Σύσταση και μετονομασία Γενικών Γραμματειών, σύσταση Ειδικής Γραμματείας, μεταφορά υπηρεσιών και αρμοδιοτήτων» (Α' 17).
7. Το π.δ. 132/2017 «Οργανισμός Υπουργείου Περιβάλλοντος και Ενέργειας (Υ.Π.ΕΝ.)» (Α' 160), όπως τροποποιήθηκε με το π.δ. 29/2022 (Α' 77).
8. Την υπό στοιχεία οικ. ΥΠΕΝ/ΥΠΡΓ/79859/5910/25-7-2023 κοινή απόφαση του Πρωθυπουργού και του Υπουργού Περιβάλλοντος και Ενέργειας «Διορισμός Γενικού Γραμματέα Δασών του Υπουργείου Περιβάλλοντος και Ενέργειας» (Υ.Ο.Δ.Δ. 745).
9. Την υπό στοιχεία ΥΠΕΝ/ΔΔΥ/48478/3594/16.05.2022 κοινή υπουργική απόφαση «Καθορισμός των διοικητικών λεπτομερειών μεταφοράς των δασικών υπηρεσιών, του αντίστοιχου προσωπικού και λοιπών θεμάτων της παρ. 5 του άρθρου τρίτου της από 13.8.2021 Πράξης Νομοθετικού Περιεχομένου (Α' 143), η οποία κυρώθηκε με το άρθρο 2 του ν. 4824/2021 (Α' 156)» (Β' 2415).
10. Την υπό στοιχεία ΥΠΕΝ/ΔΔΥ/62511/4542/17-6-2022 απόφαση του Υπουργού Περιβάλλοντος και Ενέργειας «Διαπιστωτική πράξη κατάταξης και τοποθέτησης του προσωπικού των Περιφερειακών Δασικών Υπηρεσιών του Υπουργείου Περιβάλλοντος και Ενέργειας» (Β' 3145).
11. Την υπό στοιχεία ΥΠΕΝ/ΔΔΥ/70401/5167/6-7-2022 απόφαση του Υπουργού Περιβάλλοντος και Ενέργειας «Τοποθέτηση Προϊσταμένων σε θέσεις ευθύνης επιπέδου Γενικής Διεύθυνσης στις Επιθεωρήσεις Εφαρμογής Δασικής Πολιτικής του Υπουργείου Περιβάλλοντος και Ενέργειας» (ΑΔΑ: Ω8ΔΡ4653Π8-7ΨΡ).
12. Την υπό στοιχεία ΥΠΕΝ/ΔΝΕΠ/83988/2740/25-8-2022 κοινή απόφαση του Υπουργού και του Υφυπουργού Περιβάλλοντος και Ενέργειας και του Γενικού Γραμματέα Δασών του Υπουργείου Περιβάλλοντος και Ενέργειας «Εξουσιοδότηση υπογραφής "Με εντολή Υπουργού" του Υπουργού Περιβάλλοντος και Ενέργειας, "Με εντολή Υφυπουργού" του Υφυπουργού Περιβάλλοντος και Ενέργειας και με "Με εντολή Γενικού Γραμματέα Δασών" του Γενικού Γραμματέα Δασών του Υπουργείου Περιβάλλοντος και Ενέργειας, κατά λόγο αρμοδιότητας,



στον Προϊστάμενο της Γενικής Διεύθυνσης Δασών και Δασικού Περιβάλλοντος της Γενικής Γραμματείας Δασών του Υ.Π.Ε.Ν., στους Προϊσταμένους των Επιθεωρήσεων Εφαρμογής Δασικής Πολιτικής και στους Προϊσταμένους των Διευθύνσεων, Δασαρχείων και Τμημάτων που υπάγονται σε αυτές» (Β' 4528).

13. Τις υπ' αρ. 160417/1180/08-07-1980 και 182447/3049/24-09-1980 εγκύκλιες διαταγές του Υπουργείου Γεωργίας σχετικά με την κήρυξη εκτάσεων ως αναδασωτέων.

14. Την υπ' αρ. 159824/05-05-2026 εισήγηση του Δασαρχείου Μεσολογγίου από την οποία προκύπτει ότι η βλάστηση της έκτασης που αναφέρεται στο θέμα καταστράφηκε από παράνομη εκχέρσωση το χρονικό διάστημα από τον Ιανουάριο του 2023 έως τον Απρίλιο του 2024 και πριν τον χρόνο καταστροφής της είχε δασική μορφή κατά την έννοια του άρθρου 3 παρ. 1 και 4 παρ. 1ε του ν. 998/1979, καλυπτόμενη από θάμνους αείφυλλων πλατύφυλλων (πουρνάρια, σχοίνα) και ως εκ τούτου επιβάλλεται η κήρυξή της ως αναδασωτέας, αποφασίζουμε:

Κηρύσσουμε ως αναδασωτέα έκταση δασικού χαρακτήρα (δημόσιο δάσος) του άρθρου 3 παρ. 1 και 4 παρ. 1ε του ν. 998/1979, συνολικού εμβαδού 540,50 τ.μ στη θέση «ΠΕΤΡΩΤΟ» της Τ.Κ Αγίου Γεωργίου, της Δ.Ε Ι.Π. Μεσολογγίου, του Δήμου Ι.Π. Μεσολογγίου, Π.Ε. Αιτωλοακαρνανίας της οποίας η βλάστηση καταστράφηκε από παράνομη εκχέρσωση το χρονικό διάστημα από τον Ιανουάριο του 2023 έως τον Απρίλιο του 2024, όπως απεικονίζεται στο συνημμένο από 08-03-2026 τοπογραφικό διάγραμμα, κλίμακας 1:1000 με στοιχεία περιμέτρου (1,2,3,4,5,6,1) το οποίο αποτελεί αναπόσπαστο μέρος της παρούσας, και προσδιορίζεται επακριβώς από τις αντίστοιχες συντεταγμένες σε ΕΓΣΑ '87.

Η ανωτέρω έκταση συνορεύει:

Βόρεια: Με δημόσιο δάσος (ΔΔ στον κυρωμένο δασικό χάρτη).

Νότια: Με ιδιωτικό δάσος (ΔΔ στον κυρωμένο δασικό χάρτη).

Ανατολικά: Με δημόσιο δάσος (ΔΔ στον κυρωμένο δασικό χάρτη).

Δυτικά: Με δημόσιο δάσος (ΔΔ στον κυρωμένο δασικό χάρτη).

Σκοποί της κήρυξης της ανωτέρω έκτασης ως αναδασωτέας είναι η διατήρηση του δασικού χαρακτήρα αυτής, ο αποκλεισμός διάθεσής της για άλλη χρήση και η αποκατάσταση της δασικής βλάστησης. Η αποκατάσταση της βλάστησης θα γίνει με φυσική αναγέννηση ή με πρόγραμμα τεχνητής αναγέννησης.

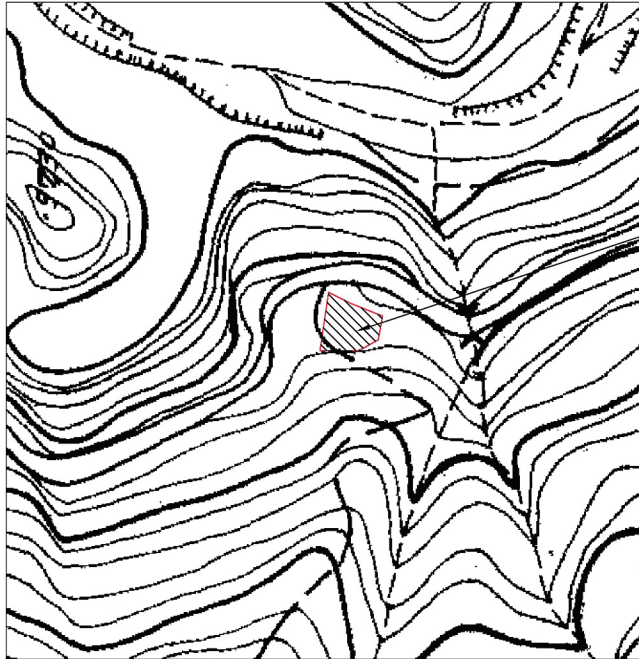
Από τις διατάξεις της απόφασης αυτής δεν προκαλείται δαπάνη σε βάρος του κρατικού προϋπολογισμού.

Η απόφαση αυτή ισχύει από τη δημοσίευσή της στην Εφημερίδα της Κυβερνήσεως.



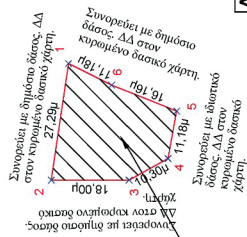
<p>ΕΛΛΗΝΙΚΗ ΔΗΜΟΚΡΑΤΙΑ ΥΠΟΥΡΓΕΙΟ ΠΕΡΙΒΑΛΛΟΝΤΟΣ & ΕΝΕΡΓΕΙΑΣ ΕΠΙΘΕΩΡΗΣΗ ΕΦΑΡΜΟΓΗΣ ΔΑΣΙΚΗΣ ΠΟΛΙΤΙΚΗΣ ΠΕΛΟΠΟΝΝΗΣΟΥ, ΔΥΤΙΚΗΣ ΕΛΛΑΔΑΣ ΚΑΙ ΙΟΝΙΟΥ ΔΙΑΧΕΙΡΕΣΕΩΣ ΜΕΣΟΓΕΙΩΝ ΤΕΧΝΙΚΗ ΠΡΟΣΤΑΣΙΑΣ ΔΑΣΩΝ ΚΑΙ ΔΑΣΩΝ ΕΚΤΕΛΕΣΩΝ</p>	<p>ΤΟΠΟΓΡΑΦΙΚΟ ΔΙΑΓΡΑΜΜΑ ΕΚΤΑΣΗΣ ΕΜΒΛΑΔΟΥ 540,50 Τ.μ. ΑΝΑΔΑΣΤΕΑΣ ΑΙΤΟ ΠΑΡΑΝΟΗ ΕΚΚΕΡΣΙΣΗ</p>	
	<p>Δήμιος Τοπ./Δημ. Κοινότητα / οικισμός Θέση</p>	<p>ΛΙΤ.ΜΕΣΟΛΟΓΙΟΥ ΑΓΙΟΥ ΓΕΩΡΓΙΟΥ ΠΕΤΡΩΤΟ</p>
<p>Εμβλάδων έκτασης που κηρύσσεται αναδάσωση Εμβ. (1.23,4,5,6,...1) = 540,50 τ.μ.</p>	<p>Ημερομηνία: 08/03/2026 Η ΣΥΝΤΑΚΤΡΙΑ ΑΝΔΡΟΝΙΚΗ ΚΟΥΦΟΥ 08/05/2026 13:35 Ανορονική Κουρού Δασοπόνος με β. βαθμό</p>	<p>Η Προστατέμνη της Δ/νσης Δασών Αιτωλίας Ο Επιθεωρητής Ε.Δ.Π. Πελίντσου Διτ.Ε.Α.& Ιον.</p>
<p>ΚΛΙΜΑΚΑ 1:1000 Ο προστατέμνος του Δασαρχείου Μεσολογγίου</p>	<p>ΑΝΑΣΤΑΣΙΑ ΛΕΡΙΔΙ 07/05/2026 10:48</p>	<p>ΝΙΚΙΤΑΣ ΜΑΖΙΣ 08/05/2026 09:11</p>
<p>Γεώργιος Δημητριάδης Δασολόγος με Α. βαθμό</p>	<p>Λεπτή Αναστασία Δασολόγος με Α. βαθμό</p>	<p>Νικήτας Μάζης Δασολόγος Περιβαλλοντολόγος</p>

ΑΠΟΣΤΑΣΜΑ ΦΧ 1:500αρ. 6203Γ7



Έκταση που κηρύσσεται αναδάσωση
Έκταση που κηρύσσεται αναδάσωση

ΕΘΝΙΚΟ ΤΥΠΟΓΡΑΦΕΙΟ
Για τεχνικούς λόγους στο σχεδιάγραμμα,
από το ηλεκτρονικό αρχείο, έγινε
σμίκρυνση κατά ποσοστό **57%**



ΔΙΑΜΕΤΡΙΚΗ ΤΗΜΗΤΙΣΗ	
ΠΑΡΕΥΡΑ	ΜΗΚΟΣ
1-2	27.29
2-3	18.00
3-4	10.30
4-5	11.18
5-6	16.16

ΣΥΝΤΕΤΑΓΜΕΝΕΣ ΣΤΗΜΕΣ ΣΤΗΜΑ ΑΝΑΔΑΣΤΕΑΣ ΕΣΔ Β'			
Α/Α	X	Y	Ψ
1	284142.00	4253787.00	
2	284115.00	4253791.00	
3	284115.00	4253773.00	
4	284120.00	4253764.00	
5	284131.00	4253762.00	
6	284137.00	4253777.00	

ΚΛΙΜΑΚΑ 1:1000

ΕΚΤΑΣΗ
ΠΟΥ ΚΗΡΥΣΣΕΤΑΙ ΑΝΑΔΑΣΤΕΑ
ΘΕΣΗ ΠΙΕΤΡΩΤΟ
Δ.Κ. Αγίου Γεωργίου
Εμβ.(1.2,3,4,5,6,...1) = 540,50 τ.μ.

ΕΚΤΑΣΗ
Που Κηρύσσεται Αναδάσωση
Θέση ΠΙΕΤΡΩΤΟ
Δ.Κ.Αγίου Γεωργίου
Δήμου Ι.Π. Μεσολογγίου
Έμβ. (1.2,3,4,5,6,...1) = 540,50 τ.μ.



Η απόφαση αυτή να δημοσιευθεί στην Εφημερίδα της Κυβερνήσεως.

Ι.Π. Μεσολογγίου, 8 Μαΐου 2026

Με εντολή Γενικού Γραμματέα Δασών

Ο Προϊστάμενος της Επιθεώρησης Εφαρμογής Δασικής Πολιτικής

Πελοποννήσου, Δυτικής Ελλάδας και Ιονίου

ΝΙΚΗΤΑΣ ΜΑΖΗΣ



ΕΘΝΙΚΟ ΤΥΠΟΓΡΑΦΕΙΟ

Το Εθνικό Τυπογραφείο αποτελεί δημόσια υπηρεσία υπαγόμενη στην Προεδρία της Κυβέρνησης και έχει την ευθύνη τόσο για τη σύνταξη, διαχείριση, εκτύπωση και κυκλοφορία των Φύλλων της Εφημερίδας της Κυβερνήσεως (ΦΕΚ), όσο και για την κάλυψη των εκτυπωτικών - εκδοτικών αναγκών του δημοσίου και του ευρύτερου δημόσιου τομέα (ν. 3469/2006/Α' 131 και π.δ. 29/2018/Α' 58).

1. ΦΥΛΛΟ ΤΗΣ ΕΦΗΜΕΡΙΔΑΣ ΤΗΣ ΚΥΒΕΡΝΗΣΕΩΣ (ΦΕΚ)

- Τα **ΦΕΚ σε ηλεκτρονική μορφή** διατίθενται δωρεάν στο **www.et.gr**, την επίσημη ιστοσελίδα του Εθνικού Τυπογραφείου. Όσα ΦΕΚ δεν έχουν ψηφιοποιηθεί και καταχωριστεί στην ανωτέρω ιστοσελίδα, ψηφιοποιούνται και αποστέλλονται επίσης δωρεάν με την υποβολή αιτήματος στην ηλεκτρονική διεύθυνση **feksales@et.gr**.
- Τα **ΦΕΚ σε έντυπη μορφή** διατίθενται σε μεμονωμένα φύλλα είτε απευθείας από το Τμήμα Πωλήσεων και Συνδρομητών, είτε ταχυδρομικά με την αποστολή αιτήματος παραγγελίας στην ηλεκτρονική διεύθυνση **feksales@et.gr**.
 - Το κόστος ενός ασπρόμαυρου ΦΕΚ από 1 έως 16 σελίδες είναι 1,00 €, αλλά για κάθε επιπλέον οκτασέλιδο (ή μέρος αυτού) προσαυξάνεται κατά 0,20 €. Το κόστος ενός έγχρωμου ΦΕΚ από 1 έως 16 σελίδες είναι 1,50 €, αλλά για κάθε επιπλέον οκτασέλιδο (ή μέρος αυτού) προσαυξάνεται κατά 0,30 €.
 - Το τεύχος Α.Σ.Ε.Π. διατίθεται δωρεάν.
 - Υπάρχει δυνατότητα ετήσιας συνδρομής οποιουδήποτε τεύχους σε έντυπη μορφή μέσω του Τμήματος Πωλήσεων και Συνδρομητών.

• Τρόποι αποστολής κειμένων προς δημοσίευση:

- A.** Αποστολή των εγγράφων προς δημοσίευση στο ΦΕΚ στην ηλεκτρονική διεύθυνση **https://eservices.et.gr**. Σχετικές εγκύκλιοι και οδηγίες στην ηλεκτρονική διεύθυνση του Εθνικού Τυπογραφείου (**www.et.gr**) στη διαδρομή **Ανακοινώσεις → Εγκύκλιοι**.
- B.** Κατ' εξαίρεση, όσοι πολίτες δεν διαθέτουν προηγμένη ψηφιακή υπογραφή μπορούν είτε να αποστέλλουν ταχυδρομικά, είτε να καταθέτουν με εκπρόσωπό τους κείμενα προς δημοσίευση εκτυπωμένα σε χαρτί στο Τμήμα Παραλαβής και Καταχώρισης Δημοσιευμάτων.

• Πληροφορίες, σχετικά με την αποστολή/κατάθεση εγγράφων προς δημοσίευση, την ημερήσια κυκλοφορία των Φ.Ε.Κ., με την πώληση των τευχών και με τους ισχύοντες τιμοκαταλόγους για όλες τις υπηρεσίες μας, περιλαμβάνονται στον ιστότοπο (**www.et.gr**). Επίσης μέσω του ιστότοπου δίδονται πληροφορίες σχετικά με την πορεία δημοσίευσης των εγγράφων, με βάση τον Κωδικό Αριθμό Δημοσιεύματος (ΚΑΔ). Πρόκειται για τον αριθμό που εκδίδει το Εθνικό Τυπογραφείο για όλα τα κείμενα που πληρούν τις προϋποθέσεις δημοσίευσης.

2. ΕΚΤΥΠΩΤΙΚΕΣ - ΕΚΔΟΤΙΚΕΣ ΑΝΑΓΚΕΣ ΤΟΥ ΔΗΜΟΣΙΟΥ

Το Εθνικό Τυπογραφείο ανταποκρινόμενο σε αιτήματα υπηρεσιών και φορέων του δημοσίου αναλαμβάνει να σχεδιάσει και να εκτυπώσει έντυπα, φυλλάδια, βιβλία, αφίσες, μπλοκ, μηχανογραφικά έντυπα, φακέλους για κάθε χρήση, κ.ά.

Επίσης σχεδιάζει ψηφιακές εκδόσεις, λογότυπα και παράγει οπτικοακουστικό υλικό.

Ταχυδρομική Διεύθυνση: **Καποδιστρίου 34, 10432 Αθήνα**

ΤΗΛΕΦΩΝΙΚΟ ΚΕΝΤΡΟ: 210 5279000

Ιστότοπος: **www.et.gr**

Πληροφορίες σχετικά με την λειτουργία του ιστότοπου: **helpdesk.et@et.gr**

Αποστολή εγγράφων προς δημοσίευση στο ΦΕΚ στην ηλεκτρονική διεύθυνση

https://eservices.et.gr

ΕΞΥΠΗΡΕΤΗΣΗ ΚΟΙΝΟΥ

Πωλήσεις - Συνδρομές: (Ισόγειο, τηλ. 210 5279178 - 180)

Πληροφορίες: (Ισόγειο, Γραφείο 3 και τηλεφ. κέντρο 210 5279000)

Παραλαβή Δημοσιευτέας Ύλης: (Ισόγειο, τηλ. 210 5279139)

Ωράριο για το κοινό: Δευτέρα έως και Παρασκευή: 8:00 - 13:30

