



ΕΦΗΜΕΡΙΔΑ ΤΗΣ ΚΥΒΕΡΝΗΣΕΩΣ ΤΗΣ ΕΛΛΗΝΙΚΗΣ ΔΗΜΟΚΡΑΤΙΑΣ

7 Μαΐου 2026

ΤΕΥΧΟΣ ΤΕΤΑΡΤΟ

Αρ. Φύλλου 342

ΠΕΡΙΕΧΟΜΕΝΑ

ΑΠΟΦΑΣΕΙΣ

- | | | |
|---|---|------|
| 1 | Κήρυξη ως αναδασωτέας, έκτασης συνολικού εμβαδού 1.700,65 τ.μ. στη θέση «ΚΟΚΚΙΝΟΒΡΑΧΟΣ - ΚΑΥΚΑΛΕΣ», Τ.Κ. Χρυσάφων, Δ.Ε. Θεραπνών, Δήμου Σπάρτης, Π.Ε. Λακωνίας. | 3947 |
| 2 | Μερική ανάκληση της υπ' αρ. 71177/2495/17-11-2008 απόφασης του Γενικού Γραμματέα Περιφέρειας Πελοποννήσου «Κήρυξη ως αναδασωτέας λόγω πυρκαγιάς» (Δ' 620), ως προς την έκταση συνολικού εμβαδού 42.533,24 τ.μ. στη θέση «Κάτω Νησί - Βαρδίτσα», Τ.Κ. Ελαφονήσου, Δήμου Ελαφονήσου, Π.Ε. Λακωνίας. | 3950 |

ΑΠΟΦΑΣΕΙΣ

Αριθμ. 157404

(1)

Κήρυξη ως αναδασωτέας, έκτασης συνολικού εμβαδού 1.700,65 τ.μ. στη θέση «ΚΟΚΚΙΝΟΒΡΑΧΟΣ - ΚΑΥΚΑΛΕΣ», Τ.Κ. Χρυσάφων, Δ.Ε. Θεραπνών, Δήμου Σπάρτης, Π.Ε. Λακωνίας.

Ο ΓΕΝΙΚΟΣ ΓΡΑΜΜΑΤΕΑΣ ΔΑΣΩΝ
ΤΟΥ ΥΠΟΥΡΓΕΙΟΥ ΠΕΡΙΒΑΛΛΟΝΤΟΣ ΚΑΙ ΕΝΕΡΓΕΙΑΣ

Έχοντας υπόψη:

- Την παρ. 1 του άρθρου 24 και την παρ. 3 του άρθρου 117 του Συντάγματος.
- Την παρ. 1 του άρθρου 38 και τις παρ. 1 και 3 του άρθρου 41 του ν. 998/1979 «Περί προστασίας των δασών και των δασικών εν γένει εκτάσεων της Χώρας» (Α' 289).
- Τον ν. 4727/2020 «Ψηφιακή Διακυβέρνηση (Ενσωμάτωση στην Ελληνική Νομοθεσία της Οδηγίας (ΕΕ) 2016/2102 και της Οδηγίας (ΕΕ) 2019/1024) - Ηλεκτρονικές Επικοινωνίες (Ενσωμάτωση στο Ελληνικό Δίκαιο της Οδηγίας (ΕΕ) 2018/1972) και άλλες διατάξεις» (Α' 184).
- Την από 13.8.2021 Πράξη Νομοθετικού Περιεχομένου «Έκτακτα μέτρα για την αποτελεσματική προστασία και την ταχεία αποκατάσταση του φυσικού περιβάλλοντος, την άμεση στήριξη των πληγέντων από τις πυρκαγιές του Ιουλίου/Αυγούστου 2021 και συναφείς διατάξεις» (Α' 143), η οποία κυρώθηκε με το άρθρο 2 του ν. 4824/2021 (Α' 156).
- Τα άρθρα 47 έως 55 του ν. 4915/2022 «Εθνικό Στρατηγικό Σχέδιο Καταπολέμησης της Διαφθοράς, διατάξεις για θέματα ανθρώπινου δυναμικού και Οργανισμών Τοπικής Αυτοδιοίκησης, νομοθετικό πλαίσιο εκπαίδευσης των σπουδαστών/σπουδαστριών της Εθνικής Σχολής Δημόσιας Διοίκησης και Αυτοδιοίκησης για την ένταξη στον κλάδο Π.Ε. Επιτελικών Στελεχών, διατάξεις για την ολοκλήρωση της μεταφοράς των δασικών υπηρεσιών στο Υπουργείο Περιβάλλοντος και Ενέργειας, διατάξεις για την εφαρμογή του Εθνικού Σχεδίου Ανάκαμψης και Ανθεκτικότητας «Ελλάδα 2.0», Εθνική Σύμβαση Ομογενών και άλλες επείγουσες διατάξεις» (Α' 63).
- Το π.δ. 6/2022 «Σύσταση και μετονομασία Γενικών Γραμματειών, σύσταση Ειδικής Γραμματείας, μεταφορά υπηρεσιών και αρμοδιοτήτων» (Α' 17).
- Το π.δ. 132/2017 «Οργανισμός Υπουργείου Περιβάλλοντος και Ενέργειας (Υ.Π.ΕΝ.)» (Α' 160), όπως τροποποιήθηκε με το π.δ. 29/2022 (Α' 77).



8. Την υπό στοιχεία οικ. ΥΠΕΝ/ΥΠΡΓ/79859/5910/25-7-2023 κοινή απόφαση του Πρωθυπουργού και του Υπουργού Περιβάλλοντος και Ενέργειας «Διορισμός Γενικού Γραμματέα Δασών του Υπουργείου Περιβάλλοντος και Ενέργειας» (Υ.Ο.Δ.Δ. 745).

9. Την υπό στοιχεία ΥΠΕΝ/ΔΔΥ/48478/3594/16.05.2022 κοινή υπουργική απόφαση «Καθορισμός των διοικητικών λεπτομερειών μεταφοράς των δασικών υπηρεσιών, του αντίστοιχου προσωπικού και λοιπών θεμάτων της παρ. 5 του άρθρου τρίτου της από 13.8.2021 Πράξης Νομοθετικού Περιεχομένου (Α' 143), η οποία κυρώθηκε με το άρθρο 2 του ν. 4824/2021 (Α' 156)» (Β' 2415).

10. Την υπό στοιχεία ΥΠΕΝ/ΔΔΥ/62511/4542/17-6-2022 απόφαση του Υπουργού Περιβάλλοντος και Ενέργειας «Διαπιστωτική πράξη κατάταξης και τοποθέτησης του προσωπικού των Περιφερειακών Δασικών Υπηρεσιών του Υπουργείου Περιβάλλοντος και Ενέργειας» (Β' 3145).

11. Την υπό στοιχεία ΥΠΕΝ/ΔΔΥ/70401/5167/6-7-2022 απόφαση του Υπουργού Περιβάλλοντος και Ενέργειας «Τοποθέτηση Προϊσταμένων σε θέσεις ευθύνης επιπέδου Γενικής Διεύθυνσης στις Επιθεωρήσεις Εφαρμογής Δασικής Πολιτικής του Υπουργείου Περιβάλλοντος και Ενέργειας» (ΑΔΑ: Ω8ΔΡ4653Π8-7ΨΡ).

12. Την υπό στοιχεία ΥΠΕΝ/ΔΝΕΠ/83988/2740/25-8-2022 κοινή απόφαση του Υπουργού και του Υφυπουργού Περιβάλλοντος και Ενέργειας και του Γενικού Γραμματέα Δασών του Υπουργείου Περιβάλλοντος και Ενέργειας «Εξουσιοδότηση υπογραφής “Με εντολή Υπουργού” του Υπουργού Περιβάλλοντος και Ενέργειας, “Με εντολή Υφυπουργού” του Υφυπουργού Περιβάλλοντος και Ενέργειας και με “Με εντολή Γενικού Γραμματέα Δασών” του Γενικού Γραμματέα Δασών του Υπουργείου Περιβάλλοντος και Ενέργειας, κατά λόγο αρμοδιότητας, στον Προϊστάμενο της Γενικής Διεύθυνσης Δασών και Δασικού Περιβάλλοντος της Γενικής Γραμματείας Δασών του Υ.Π.Ε.Ν., στους Προϊσταμένους των Επιθεωρήσεων Εφαρμογής Δασικής Πολιτικής και στους Προϊσταμένους των Διευθύνσεων, Δασαρχείων και Τμημάτων που υπάγονται σε αυτές» (Β' 4528).

13. Τις υπ' αρ. 160417/1180/08-07-1980 και 182447/3049/24-09-1980 εγκύκλιες διαταγές του Υπουργείου Γεωργίας σχετικά με την κήρυξη εκτάσεων ως αναδασωτέων.

14. Την υπ' αρ. 139948/22.04.2026 εισήγηση του Δασαρχείου Σπάρτης και την υπ' αρ. 137520/21.04.2026 έκθεση αυτοψίας της Δασοπόνου Ελισάβετ Κωστούλια, από τις οποίες προκύπτει ότι η βλάστηση της έκτασης που αναφέρεται στο θέμα καταστράφηκε από πυρκαγιά στις 14.04.2026 και πριν τον χρόνο καταστροφής της είχε δασική μορφή (ένδειξη ΑΔ και ΔΔ) κατά την έννοια του άρθρου 3, παρ. 1, 2 του ν. 998/1979 και υπάγεται στην κατηγορία της παρ. 1 εδάφιο ε του άρθρου 4 του ν. 998/1979, καλυπτόμενη, σε ποσοστό δασικής βλάστησης 60 - 70%, από κουμαριές, πουρνάρια, καθώς και αφάνες. Ως εκ τούτου, επιβάλλεται η κήρυξή της ως αναδασωτέας, αποφασίζουμε:

Κηρύσσουμε ως αναδασωτέα έκταση δασικού χαρακτήρα του άρθρου 3, παρ. 1, 2, του ν. 998/1979 που υπάγεται στην κατηγορία της παρ. 1 εδάφιο ε του άρθρου 4 του ν. 998/1979, συνολικού εμβαδού 1.700,65 τ.μ. στη θέση «ΚΟΚΚΙΝΟΒΡΑΧΟΣ - ΚΑΥΚΑΛΕΣ», Τ.Κ. Χρυσάφων, Δ.Ε. Θεραπνών, Δήμου Σπάρτης, Π.Ε. Λακωνίας, της οποίας η βλάστηση καταστράφηκε από πυρκαγιά, στις 14.04.2026, όπως απεικονίζεται στο συνημμένο από 21.04.2026 τοπογραφικό διάγραμμα, της Δασοπόνου Ελισάβετ Κωστούλια, κλίμακας 1:1.000, με στοιχεία περιμέτρου 1, 2, 3, ..., 13, 14, 15, 1 το οποίο αποτελεί αναπόσπαστο μέρος της παρούσας και προσδιορίζεται επακριβώς από τις αντίστοιχες συντεταγμένες σε ΕΓΣΑ '87. Η εν λόγω έκταση απεικονίζεται επίσης, σε απόσπασμα του μερικώς κυρωμένου δασικού χάρτη της Π.Ε. Λακωνίας.

Η ανωτέρω έκταση συνορεύει:

Ανατολικά: με έκταση υπαγόμενη στις διατάξεις της δασικής νομοθεσίας (ένδειξη ΔΔ και ΑΔ) σύμφωνα με τον μερικώς κυρωμένο δασικό χάρτη Π.Ε. Λακωνίας.

Δυτικά: με έκταση υπαγόμενη στις διατάξεις της δασικής νομοθεσίας (ένδειξη ΑΔ) σύμφωνα με τον μερικώς κυρωμένο δασικό χάρτη Π.Ε. Λακωνίας.

Βόρεια: με έκταση υπαγόμενη στις διατάξεις της δασικής νομοθεσίας (ένδειξη ΑΔ) σύμφωνα με τον μερικώς κυρωμένο δασικό χάρτη Π.Ε. Λακωνίας.

Νότια: με έκταση μη υπαγόμενη στις διατάξεις της δασικής νομοθεσίας (ένδειξη ΑΑ) σύμφωνα με τον μερικώς κυρωμένο δασικό χάρτη Π.Ε. Λακωνίας καθώς και με έκταση υπαγόμενη στις διατάξεις της δασικής νομοθεσίας (ένδειξη ΑΔ) σύμφωνα με τον μερικώς κυρωμένο δασικό χάρτη Π.Ε. Λακωνίας.

Σκοποί της κήρυξης της ανωτέρω έκτασης ως αναδασωτέας είναι η διατήρηση του δασικού χαρακτήρα αυτής, ο αποκλεισμός διάθεσής της για άλλη χρήση και η αποκατάσταση της δασικής βλάστησης. Η αποκατάσταση της βλάστησης θα γίνει με φυσική αναγέννηση ή με πρόγραμμα τεχνητής αναγέννησης.

Από τις διατάξεις της απόφασης αυτής δεν προκαλείται δαπάνη σε βάρος του κρατικού προϋπολογισμού.

Η ισχύς της παρούσας αρχίζει από τη δημοσίευσή της στην Εφημερίδα της Κυβερνήσεως.

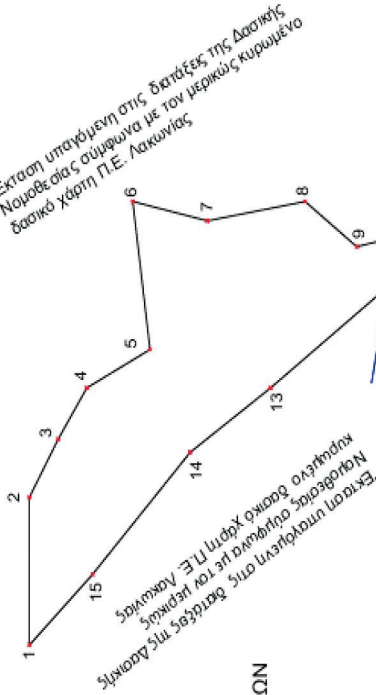


ΤΟΠΟΓΡΑΦΙΚΟ ΔΙΑΓΡΑΜΜΑ
ΕΚΤΑΣΗΣ ΔΑΣΙΚΟΥ ΧΑΡΑΚΤΗΡΑ ΣΥΜΦΩΝΑ ΜΕ ΤΟΝ ΜΕΡΙΚΩΣ ΚΥΡΩΜΕΝΟ ΔΑΣΙΚΟ ΧΑΡΤΗ Π.Ε. ΛΑΚΩΝΙΑΣ (ένδειξη ΑΔ και ΔΔ)
ΕΜΒΑΔΟΥ 1.700,65 τ.μ ΠΟΥ ΚΑΝΕ ΑΠΟ ΠΥΡΚΑΓΙΑ ΣΤΙΣ 14/04/2026 ΣΤΗ ΘΕΣΗ "ΚΟΚΚΙΝΟΒΡΑΧΟΣ - ΚΑΥΚΑΛΕΣ" Τ.Κ. ΧΡΥΣΑΦΩΝ
ΔΗΜ. ΕΝΟΤΗΤΑΣ ΘΕΡΑΠΝΩΝ ΔΗΜΟΥ ΣΠΑΡΤΗΣ
ΚΛΙΜΑΚΑ 1:1.000, ΣΥΣΤΗΜΑ ΑΝΑΦΟΡΑΣ Ε.Γ.Σ.Α. '87

ΕΘΝΙΚΟ ΤΥΠΟΓΡΑΦΕΙΟ
 Έχει γίνει χρήση του χάρτη από το ηλεκτρονικό αρχείο, σε φυσικό μέγεθος (100%)



Έκταση υπαγόμενη στις διατάξεις της Δασικής Νομοθεσίας σύμφωνα με τον μερικώς κυρωμένο δασικό χάρτη Π.Ε. Λακωνίας



ΑΠΟΣΠΑΣΜΑ ΤΟΥ ΜΕΡΙΚΩΣ ΚΥΡΩΜΕΝΟΥ ΔΑΣΙΚΟΥ ΧΑΡΤΗ Π.Ε. ΛΑΚΩΝΙΑΣ



ΜΕ ΕΝΤΟΛΗ ΓΕΝΙΚΟΥ ΓΡΑΜΜΑΤΕΑ ΔΑΣΩΝ
 Ο ΕΠΙΘΕΩΡΗΤΗΣ
 ΕΦΑΡΜΟΓΗΣ ΔΑΣΙΚΗΣ ΠΟΛΙΤΙΚΗΣ
 ΠΕΛ/ΣΟΥ, ΔΥΤ. ΕΛΛΑΔΑΣ & ΙΟΝΙΟΥ

ΝΙΚΙΤΑΣ ΜΑΖΙΣ
 04/05/2026 13:19

ΜΑΖΗΣ ΝΙΚΗΤΑΣ
 ΔΑΣΟΛΟΓΟΣ MSc

ΘΕΩΡΗΘΗΚΕ
 Ο ΔΙΕΥΘΥΝΤΗΣ
 ΔΑΣΩΝ ΛΑΚΩΝΙΑΣ

ΙΛΙΑΣ ΚΟΝΤΑΚΟΣ
 04/05/2026 13:04

ΚΟΝΤΑΚΟΣ ΗΛΙΑΣ
 ΔΑΣΟΛΟΓΟΣ ΜΕ Α' β

ΘΕΩΡΗΘΗΚΕ
 Ο
 ΔΑΣΑΡΧΗΣ ΣΠΑΡΤΗΣ

GEORGIOS ZAKKAS
 22/04/2026 09:33

ΖΑΚΚΑΣ ΓΕΩΡΓΙΟΣ
 ΔΑΣΟΛΟΓΟΣ

Η συντάξασα
 ELISAVET KOSTOULIA
 21/04/2026 11:47

Κωστούλια Ελισάβετ
 Δασοπόνος

E= 1.700,65 τ.μ.		
A/A	X	Y
1)	364867.0000	4105152.0000
2)	364890.0000	4105152.0000
3)	364899.0000	4105147.0000
4)	364907.0000	4105142.0000
5)	364913.0000	4105131.0000
6)	364936.0000	4105134.0000
7)	364933.0000	4105121.0000
8)	364936.0000	4105104.0000
9)	364929.0000	4105095.0000
10)	364930.5505	4105087.7644
11)	364927.2870	4105088.7346
12)	364922.7684	4105089.5938
13)	364907.0000	4105110.0000
14)	364897.0000	4105124.0000
15)	364878.0000	4105141.0000



Η απόφαση αυτή να δημοσιευθεί στην Εφημερίδα της Κυβερνήσεως.

Σπάρτη, 4 Μαΐου 2026

Με εντολή Γενικού Γραμματέα Δασών
Ο Προϊστάμενος της Επιθεώρησης Εφαρμογής Δασικής Πολιτικής
Πελοποννήσου, Δυτικής Ελλάδας και Ιονίου
ΝΙΚΗΤΑΣ ΜΑΖΗΣ

Αριθμ. 155121

(2)

Μερική ανάκληση της υπ' αρ. 71177/2495/17-11-2008 απόφασης του Γενικού Γραμματέα Περιφέρειας Πελοποννήσου «Κήρυξη ως αναδασωτέας λόγω πυρκαγιάς» (Δ' 620), ως προς την έκταση συνολικού εμβαδού 42.533,24 τ.μ. στη θέση «Κάτω Νησί - Βαρδίτσα», Τ.Κ. Ελαφονήσου, Δήμου Ελαφονήσου, Π.Ε. Λακωνίας.

Ο ΓΕΝΙΚΟΣ ΓΡΑΜΜΑΤΕΑΣ ΔΑΣΩΝ
ΤΟΥ ΥΠΟΥΡΓΕΙΟΥ ΠΕΡΙΒΑΛΛΟΝΤΟΣ ΚΑΙ ΕΝΕΡΓΕΙΑΣ

Έχοντας υπόψη:

1. Την παρ. 1 του άρθρου 24 και την παρ. 3 του άρθρου 117 του Συντάγματος.
2. Το άρθρο 44 του ν. 998/1979 «Περί προστασίας των δασών και των δασικών εν γένει εκτάσεων της Χώρας» (Α' 289).
3. Τον ν. 4727/2020 «Ψηφιακή Διακυβέρνηση (Ενσωμάτωση στην Ελληνική Νομοθεσία της Οδηγίας (ΕΕ) 2016/2102 και της Οδηγίας (ΕΕ) 2019/1024) - Ηλεκτρονικές Επικοινωνίες (Ενσωμάτωση στο Ελληνικό Δίκαιο της Οδηγίας (ΕΕ) 2018/1972) και άλλες διατάξεις» (Α' 184).
4. Την από 13.8.2021 Πράξη Νομοθετικού Περιεχομένου «Εκτακτα μέτρα για την αποτελεσματική προστασία και την ταχεία αποκατάσταση του φυσικού περιβάλλοντος, την άμεση στήριξη των πληγέντων από τις πυρκαγιές του Ιουλίου/Αυγούστου 2021 και συναφείς διατάξεις» (Α' 143), η οποία κυρώθηκε με το άρθρο 2 του ν. 4824/2021 (Α' 156).
5. Τα άρθρα 47 έως 55 του ν. 4915/2022 «Εθνικό Στρατηγικό Σχέδιο Καταπολέμησης της Διαφθοράς, διατάξεις για θέματα ανθρώπινου δυναμικού και Οργανισμών Τοπικής Αυτοδιοίκησης, νομοθετικό πλαίσιο εκπαίδευσης των σπουδαστών/σπουδαστριών της Εθνικής Σχολής Δημόσιας Διοίκησης και Αυτοδιοίκησης για την ένταξη στον κλάδο Π.Ε. Επιτελικών Στελεχών, διατάξεις για την ολοκλήρωση της μεταφοράς των δασικών υπηρεσιών στο Υπουργείο Περιβάλλοντος και Ενέργειας, διατάξεις για την εφαρμογή του Εθνικού Σχεδίου Ανάκαμψης και Ανθεκτικότητας «Ελλάδα 2.0», Εθνική Σύνταξη Ομογενών και άλλες επείγουσες διατάξεις» (Α' 63).
6. Το π.δ. 6/2022 «Σύσταση και μετονομασία Γενικών Γραμματειών, σύσταση Ειδικής Γραμματείας, μεταφορά υπηρεσιών και αρμοδιοτήτων» (Α' 17).
7. Το π.δ. 132/2017 «Οργανισμός Υπουργείου Περιβάλλοντος και Ενέργειας (Υ.Π.ΕΝ.)» (Α' 160), όπως τροποποιήθηκε με το π.δ. 29/2022 (Α' 77).
8. Την υπό στοιχεία οικ. ΥΠΕΝ/ΥΠΡΓ/79859/5910/25-7-2023 κοινή απόφαση του Πρωθυπουργού και του Υπουργού Περιβάλλοντος και Ενέργειας «Διορισμός Γενικού Γραμματέα Δασών του Υπουργείου Περιβάλλοντος και Ενέργειας» (Υ.Ο.Δ.Δ. 745).
9. Την υπό στοιχεία ΥΠΕΝ/ΔΔΥ/48478/3594/16.05.2022 κοινή υπουργική απόφαση «Καθορισμός των διοικητικών λεπτομερειών μεταφοράς των δασικών υπηρεσιών, του αντίστοιχου προσωπικού και λοιπών θεμάτων της παρ. 5 του άρθρου τρίτου της από 13.8.2021 Πράξης Νομοθετικού Περιεχομένου (Α' 143), η οποία κυρώθηκε με το άρθρο 2 του ν. 4824/2021 (Α' 156)» (Β' 2415).
10. Την υπό στοιχεία ΥΠΕΝ/ΔΔΥ/62511/4542/17-6-2022 απόφαση του Υπουργού Περιβάλλοντος και Ενέργειας «Διαπιστωτική πράξη κατάταξης και τοποθέτησης του προσωπικού των Περιφερειακών Δασικών Υπηρεσιών του Υπουργείου Περιβάλλοντος και Ενέργειας» (Β' 3145).
11. Την υπό στοιχεία ΥΠΕΝ/ΔΔΥ/70401/5167/6-7-2022 απόφαση του Υπουργού Περιβάλλοντος και Ενέργειας «Τοποθέτηση Προϊσταμένων σε θέσεις ευθύνης επιπέδου Γενικής Διεύθυνσης στις Επιθεωρήσεις Εφαρμογής Δασικής Πολιτικής του Υπουργείου Περιβάλλοντος και Ενέργειας» (ΑΔΑ: Ω8ΔΡ4653Π8-7ΨΡ).
12. Την υπό στοιχεία ΥΠΕΝ/ΔΝΕΠ/83988/2740/25-8-2022 κοινή απόφαση του Υπουργού και του Υφυπουργού Περιβάλλοντος και Ενέργειας και του Γενικού Γραμματέα Δασών του Υπουργείου Περιβάλλοντος και



Ενέργειας «Εξουσιοδότηση υπογραφής “Με εντολή Υπουργού” του Υπουργού Περιβάλλοντος και Ενέργειας, “Με εντολή Υφυπουργού” του Υφυπουργού Περιβάλλοντος και Ενέργειας και με “Με εντολή Γενικού Γραμματέα Δασών” του Γενικού Γραμματέα Δασών του Υπουργείου Περιβάλλοντος και Ενέργειας, κατά λόγο αρμοδιότητας, στον Προϊστάμενο της Γενικής Διεύθυνσης Δασών και Δασικού Περιβάλλοντος της Γενικής Γραμματείας Δασών του Υ.Π.Ε.Ν., στους Προϊσταμένους των Επιθεωρήσεων Εφαρμογής Δασικής Πολιτικής και στους Προϊσταμένους των Διευθύνσεων, Δασαρχείων και Τμημάτων που υπάγονται σε αυτές» (Β' 4528).

13. Την υπ' αρ. 153373/441/22-02-2017 εγκύκλιο του Υπουργείου Περιβάλλοντος και Ενέργειας «Περιοχές κηρυγμένων αναδασωτέων εκτάσεων στους αναρτημένους δασικούς χάρτες» (ΑΔΑ: 61ΤΗ4653Π8-Ω7Θ).

14. Την υπό στοιχεία οικ. ΥΠΕΝ/ΔΠΔ/95099/5160/12-10-2021 εγκύκλιο διαταγή της Γενικής Διεύθυνσης Δασών και Δασικού Περιβάλλοντος του Υπουργείου Περιβάλλοντος και Ενέργειας «Περί ανάκλησης αποφάσεων αναδασωτέων, εκτάσεων μη υπαγομένων στις προστατευτικές διατάξεις της δασικής νομοθεσίας, λόγω συμπερίληψής τους στους δασικούς χάρτες ως τμήματα ευρύτερης αναδασωτέας» (ΑΔΑ: ΨΠΙΨ4653Π8-50Χ).

15. Το περιεχόμενο του δασικού χάρτη του συνόλου της Περιφερειακής Ενότητας Λακωνίας που θεωρήθηκε με την υπ' αρ. 31371/19-02-2021 απόφαση Διεύθυνσης Δασών Λακωνίας (ΑΔΑ: 6Δ9ΜΟΡ1Φ-ΔΣΥ), αναρτήθηκε με την υπ' αρ. 35730/26-02-2021 απόφαση Διεύθυνσης Δασών Λακωνίας, (ΑΔΑ: 6ΧΒ3ΟΡ1Φ-ΦΧΡ), σύμφωνα με τις διατάξεις του ν. 4685/2020 (Α' 92) και τροποποιήθηκε με την ενσωμάτωση πρόδηλων σφαλμάτων, σύμφωνα με την υπ' αρ. 30287/24-02-2022 απόφαση Διεύθυνσης Δασών Λακωνίας (ΑΔΑ: 9Σ55ΟΡΙΦ-ΜΧ8) στον οποίο τα τμήματα της έκτασης, εμβαδού 39.839,05 τ.μ. και 2.694,19 τ.μ. που αναφέρονται στο θέμα εμφανίζονται ως ΔΔ/ΑΝ.

16. Τις υπ' αρ. 914/2024, 919/2024 (ΑΔΑ: ΡΡΚΨ4653Π8-ΥΡ8), 952/2024 (ΑΔΑ: 63ΦΜ4653Π8-8Μ3), 965/2024, 966/2024, 968/2024 και 977/2024 (ΑΔΑ: Ρ1Α14653Π8-ΓΑΤ) αποφάσεις της 3ης ΕΠ.Ε.Α. της Π.Ε. Λακωνίας, με την οποία η έκταση χαρακτηρίστηκε ως ΑΑ που σημαίνει ότι δεν αποτέλεσε και δεν αποτελεί δάσος ή δασική έκταση σύμφωνα με το άρθρο 13 παρ. 2 του ν. 3889/2010 και κατά συνέπεια η έκταση κατά πλάνη περί τα πραγματικά περιστατικά κηρύχθηκε ως αναδασωτέα.

17. Την υπ' αρ. 71177/2495/17.11.2008 απόφαση του Γενικού Γραμματέα Περιφέρειας Πελοποννήσου «Κήρυξη ως αναδασωτέας, λόγω πυρκαγιάς» (Δ' 620).

18. Την υπ' αρ. 129736/14.04.2026 θετική εισήγηση του Δασαρχείου Μολάων, μετά της συνημμένης αλληλογραφίας, για τη μερική ανάκληση της υπ' αρ. 71177/2495/17.11.2008 (Δ' 620) απόφασης του Γενικού Γραμματέα Περιφέρειας Πελοποννήσου για έκταση συνολικού εμβαδού 42.533,24 τ.μ. στη θέση «Κάτω Νησί - Βαρδίτσα», Τ.Κ. Ελαφονήσου, Δήμου Ελαφονήσου, Π.Ε. Λακωνίας, διότι ύστερα από εξέταση αντιρρήσεων των αιτούντων κατά του δασικού χάρτη της Π.Ε. Λακωνίας, η 3η ΕΠ.Ε.Α. της Π.Ε. Λακωνίας, εξέδωσε τις υπ' αρ. 914/2024, 919/2024 (ΑΔΑ: ΡΡΚΨ4653Π8-ΥΡ8), 952/2024 (ΑΔΑ: 63ΦΜ4653Π8-8Μ3), 965/2024, 966/2024, 968/2024 και 977/2024 (ΑΔΑ: Ρ1Α14653Π8-ΓΑΤ) αποφάσεις της με τις οποίες η έκταση χαρακτηρίστηκε ως ΑΑ που σημαίνει ότι δεν αποτέλεσε και δεν αποτελεί δάσος ή δασική έκταση σύμφωνα με την παρ. 2 του άρθρου 13 του ν. 3889/2010 και κατά συνέπεια, η έκταση κατά πλάνη περί τα πραγματικά περιστατικά κηρύχθηκε ως αναδασωτέα, αποφασίζουμε:

Ανακαλούμε μερικώς, λόγω πλάνης περί τα πραγματικά δεδομένα, την υπ' αρ. 71177/2495/17-11-2008 απόφαση του Γενικού Γραμματέα Περιφέρειας Πελοποννήσου «Κήρυξη ως αναδασωτέας, λόγω πυρκαγιάς» (Δ' 620), για έκταση συνολικού εμβαδού 42.533,24 τ.μ. στη θέση «Κάτω Νησί - Βαρδίτσα», Τ.Κ. Ελαφονήσου, Δήμου Ελαφονήσου, Π.Ε. Λακωνίας, διότι ύστερα από εξέταση αντιρρήσεων κατά του δασικού χάρτη της Π.Ε. Λακωνίας, η 3η ΕΠ.Ε.Α. της Π.Ε. Λακωνίας, εξέδωσε τις υπ' αρ. 914/2024, 919/2024 (ΑΔΑ: ΡΡΚΨ4653Π8-ΥΡ8), 952/2024 (ΑΔΑ: 63ΦΜ4653Π8-8Μ3), 965/2024, 966/2024, 968/2024 και 977/2024 (ΑΔΑ: Ρ1Α14653Π8-ΓΑΤ) αποφάσεις της σύμφωνα με τις οποίες η έκταση χαρακτηρίστηκε ως ΑΑ που σημαίνει ότι δεν αποτέλεσε και δεν αποτελεί δάσος ή δασική έκταση σύμφωνα με την παρ. 2 του άρθρου 13 του ν. 3889/2010 και κατά συνέπεια η έκταση κατά πλάνη περί τα πραγματικά περιστατικά κηρύχθηκε ως αναδασωτέα.

Η παραπάνω έκταση, απεικονίζεται στο συνημμένο από 09/04/2026 τοπογραφικό διάγραμμα του Δασολόγου, Κοντάκου Δημητρίου, κλίμακας 1:2000, αποτελούμενη από δύο τμήματα, ήτοι: Τμήμα 1 εμβαδού 39.839,05 τ.μ., με στοιχεία περιμέτρου 1, 2, 3,...48, 49, 1 και Τμήμα 2 εμβαδού 2.694,19 τ.μ. με στοιχεία περιμέτρου 50, 51, 52,...59, 60, 50 το οποίο αποτελεί αναπόσπαστο μέρος της παρούσας, και προσδιορίζεται επακριβώς από τις αντίστοιχες συντεταγμένες σε ΕΓΣΑ '87, αρμοδίως θεωρημένο από τον Δασάρχη Μολάων.

Κατά τα λοιπά, παραμένει σε ισχύ η υπ' αρ. 71177/2495/17-11-2008 (Δ' 620) απόφαση του Γενικού Γραμματέα Περιφέρειας Πελοποννήσου.

Από τις διατάξεις της απόφασης αυτής δεν προκαλείται δαπάνη σε βάρος του κρατικού προϋπολογισμού. Η ισχύς της παρούσας αρχίζει από τη δημοσίευσή της στην Εφημερίδα της Κυβερνήσεως.



ΤΟΠΟΓΡΑΦΙΚΟ ΔΙΑΓΡΑΜΜΑ
 Έκταση για την οποία εισηγούμεστε την μερική ανάκληση της υπ' αριθμ. 71177/2495/17-11-2008 απόφασης κτηρίων αναδοσώτεας του Γενικού Γραμματέα της Περιφέρειας Πελοποννήσου (ΦΕΚ: Δ'620/23-12-2008) ΚΑΙΜΑΚΑ: «Κάτω Νησί - Βορότσα», Δήμου Ελαφονήσου, Π.Ε. Λακωνίας, ΕΜΒΑΔΟΝ ΤΜΗΜΑΤΟΣ 1 (1.2.3...48,49,1) = 39.839,05 Τ.μ. ΕΜΒΑΔΟΝ ΤΜΗΜΑΤΟΣ 2 (50,51,52,...59,60,50) = 2.694,19 Τ.μ.

Μολάου, 09-04-2026,
 ο συντάκτης

Μολάου,
 Βεσπρήκης,
 ο διαρρυθξ

GEORGIOS KARAGIANNAKOS
 14/04/2026 12:47

DIMITRIOS KONTAKOS
 14/04/2026 12:42

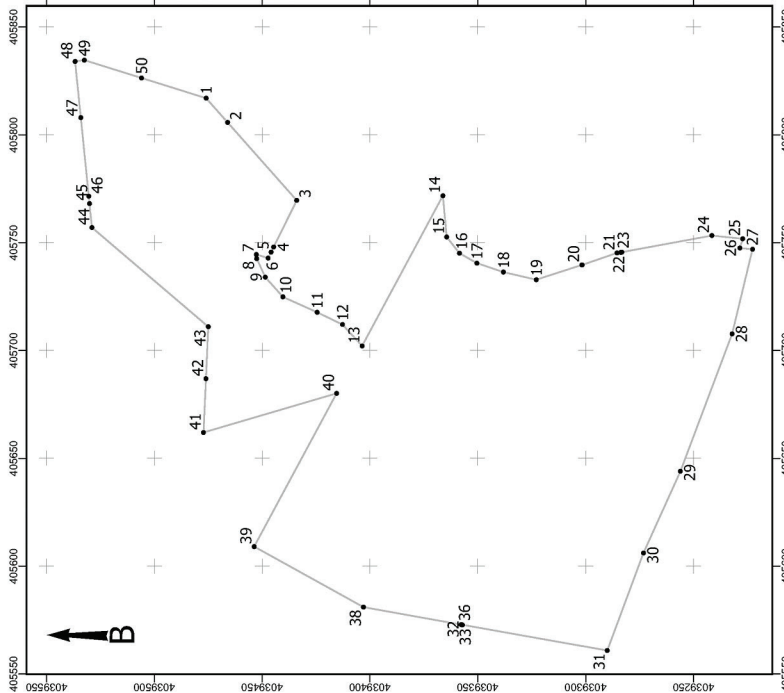
ΓΕΩΡΓΕΙΑ
 Ο ΔΙΕΥΘΥΝΤΗΣ ΔΑΣΩΝ ΛΑΚΩ
 ΝΙΑΣ ΚΟΝΤΑΚΟΣ
 22/04/2026 12:33
 ΔΑΣΟΛΟΓΟΣ ΜΕ Α' Β

Ο ΕΠΙΘΕΩΡΗΤΗΣ ΕΛΠ ΠΕΛΟΠΟΝΝΗΣΟΥ,
 Δ'Υ. ΕΛΛΑΔΑΣ & ΙΟΝΙΟΥ
 ΝΙΚΗΤΑΣ ΜΑΖΙΣ
 04/05/2026 13:08

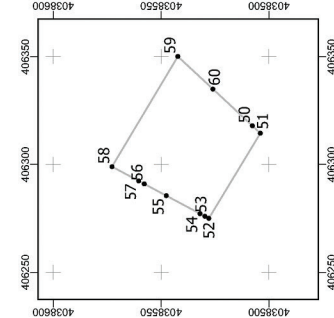
ΕΘΝΙΚΟ ΤΥΠΟΓΡΑΦΕΙΟ
 Για τεχνικούς λόγους στο σχεδιάγραμμα,
 από το ηλεκτρονικό αρχείο, έγινε
 σμίκρυνση κατά ποσοστό **57%**



ΤΜΗΜΑ 1			ΜΗΚΗ (m)
ΚΟΡΥΦΗ	X	Y	
1	405817,000	4039476,000	15,03
2	405805,748	4039466,030	48,31
3	405769,590	4039433,991	24,11
4	405747,980	4039444,673	2,65
5	405745,611	4039445,858	3,12
6	405742,820	4039447,253	5,70
7	405744,483	4039452,707	1,91
8	405742,581	4039452,540	9,47
9	405733,982	4039448,571	12,27
10	405724,854	4039440,369	17,41
11	405717,710	4039424,494	13,08
12	405712,022	4039412,720	13,47
13	405702,093	4039403,618	79,10
14	405771,740	4039366,130	19,18
15	405752,636	4039364,395	9,61
16	405745,095	4039358,442	9,30
17	405740,465	4039350,372	12,97
18	405736,364	4039338,069	15,67
19	405732,788	4039322,808	22,26
20	405739,667	4039301,642	17,07
21	405745,223	4039285,502	1,82
22	405745,500	4039283,700	0,41
23	405745,574	4039283,298	42,51
24	405753,300	4039241,500	14,39
25	405751,790	4039227,192	4,49
26	405747,500	4039228,500	5,90
27	405746,932	4039222,630	40,36
28	405707,700	4039232,100	68,07
29	405644,000	4039256,100	41,58
30	405606,100	4039273,200	48,27
31	405560,863	4039290,048	68,11
32	405572,752	4039357,107	0,00
33	405572,752	4039357,108	0,32
34	405572,809	4039357,428	0,08
35	405572,823	4039357,507	0,17
36	405572,853	4039357,673	46,05
37	405581,000	4039403,000	57,94
38	405609,025	4039453,713	80,73
39	405680,110	4039415,451	64,39
40	405661,955	4039477,229	24,97
41	405686,901	4039476,095	24,12
42	405711,000	4039475,000	70,94
43	405757,000	4039529,000	11,14
44	405768,088	4039530,123	3,47
45	405771,536	4039530,472	36,62
46	405807,968	4039534,161	26,18
47	405834,602	4039536,799	4,32
48	405834,603	4039532,516	27,78
49	405826,341	4039505,991	31,41
1	405817,000	4039476,000	



ΤΜΗΜΑ 2			ΜΗΚΗ (m)
ΚΟΡΥΦΗ	X	Y	
50	406317,936	4038507,696	5,05
51	406314,500	4038504,000	46,15
52	406275,025	4038527,916	2,05
53	406275,990	4038529,720	2,56
54	406277,194	4038531,979	17,73
55	406285,538	4038547,627	11,59
56	406290,993	4038557,857	2,93
57	406292,370	4038560,440	14,03
58	406298,980	4038572,810	59,53
59	406350,087	4038542,286	22,23
60	406334,951	4038526,002	24,99
50	406317,936	4038507,696	





Η απόφαση αυτή να δημοσιευθεί στην Εφημερίδα της Κυβερνήσεως.

Σπάρτη, 28 Απριλίου 2026

Με εντολή Γενικού Γραμματέα Δασών

Ο Προϊστάμενος της Επιθεώρησης Εφαρμογής Δασικής Πολιτικής

Πελοποννήσου, Δυτικής Ελλάδας και Ιονίου

ΝΙΚΗΤΑΣ ΜΑΖΗΣ

**ΕΘΝΙΚΟ ΤΥΠΟΓΡΑΦΕΙΟ**

Το Εθνικό Τυπογραφείο αποτελεί δημόσια υπηρεσία υπαγόμενη στην Προεδρία της Κυβέρνησης και έχει την ευθύνη τόσο για τη σύνταξη, διαχείριση, εκτύπωση και κυκλοφορία των Φύλλων της Εφημερίδας της Κυβερνήσεως (ΦΕΚ), όσο και για την κάλυψη των εκτυπωτικών - εκδοτικών αναγκών του δημοσίου και του ευρύτερου δημόσιου τομέα (ν. 3469/2006/Α' 131 και π.δ. 29/2018/Α' 58).

1. ΦΥΛΛΟ ΤΗΣ ΕΦΗΜΕΡΙΔΑΣ ΤΗΣ ΚΥΒΕΡΝΗΣΕΩΣ (ΦΕΚ)

- Τα **ΦΕΚ σε ηλεκτρονική μορφή** διατίθενται δωρεάν στο **www.et.gr**, την επίσημη ιστοσελίδα του Εθνικού Τυπογραφείου. Όσα ΦΕΚ δεν έχουν ψηφιοποιηθεί και καταχωριστεί στην ανωτέρω ιστοσελίδα, ψηφιοποιούνται και αποστέλλονται επίσης δωρεάν με την υποβολή αιτήματος στην ηλεκτρονική διεύθυνση **feksales@et.gr**.
- Τα **ΦΕΚ σε έντυπη μορφή** διατίθενται σε μεμονωμένα φύλλα είτε απευθείας από το Τμήμα Πωλήσεων και Συνδρομητών, είτε ταχυδρομικά με την αποστολή αιτήματος παραγγελίας στην ηλεκτρονική διεύθυνση **feksales@et.gr**.
 - Το κόστος ενός ασπρόμαυρου ΦΕΚ από 1 έως 16 σελίδες είναι 1,00 €, αλλά για κάθε επιπλέον οκτασέλιδο (ή μέρος αυτού) προσαυξάνεται κατά 0,20 €. Το κόστος ενός έγχρωμου ΦΕΚ από 1 έως 16 σελίδες είναι 1,50 €, αλλά για κάθε επιπλέον οκτασέλιδο (ή μέρος αυτού) προσαυξάνεται κατά 0,30 €.
 - Το τεύχος Α.Σ.Ε.Π. διατίθεται δωρεάν.
 - Υπάρχει δυνατότητα ετήσιας συνδρομής οποιουδήποτε τεύχους σε έντυπη μορφή μέσω του Τμήματος Πωλήσεων και Συνδρομητών.

• Τρόποι αποστολής κειμένων προς δημοσίευση:

- A.** Αποστολή των εγγράφων προς δημοσίευση στο ΦΕΚ στην ηλεκτρονική διεύθυνση **https://eservices.et.gr**. Σχετικές εγκύκλιοι και οδηγίες στην ηλεκτρονική διεύθυνση του Εθνικού Τυπογραφείου (**www.et.gr**) στη διαδρομή **Ανακοινώσεις → Εγκύκλιοι**.
- B.** Κατ' εξαίρεση, όσοι πολίτες δεν διαθέτουν προηγμένη ψηφιακή υπογραφή μπορούν είτε να αποστέλλουν ταχυδρομικά, είτε να καταθέτουν με εκπρόσωπό τους κείμενα προς δημοσίευση εκτυπωμένα σε χαρτί στο Τμήμα Παραλαβής και Καταχώρισης Δημοσιευμάτων.

• Πληροφορίες, σχετικά με την αποστολή/κατάθεση εγγράφων προς δημοσίευση, την ημερήσια κυκλοφορία των Φ.Ε.Κ., με την πώληση των τευχών και με τους ισχύοντες τιμοκαταλόγους για όλες τις υπηρεσίες μας, περιλαμβάνονται στον ιστότοπο (**www.et.gr**). Επίσης μέσω του ιστότοπου δίδονται πληροφορίες σχετικά με την πορεία δημοσίευσης των εγγράφων, με βάση τον Κωδικό Αριθμό Δημοσιεύματος (ΚΑΔ). Πρόκειται για τον αριθμό που εκδίδει το Εθνικό Τυπογραφείο για όλα τα κείμενα που πληρούν τις προϋποθέσεις δημοσίευσης.

2. ΕΚΤΥΠΩΤΙΚΕΣ - ΕΚΔΟΤΙΚΕΣ ΑΝΑΓΚΕΣ ΤΟΥ ΔΗΜΟΣΙΟΥ

Το Εθνικό Τυπογραφείο ανταποκρινόμενο σε αιτήματα υπηρεσιών και φορέων του δημοσίου αναλαμβάνει να σχεδιάσει και να εκτυπώσει έντυπα, φυλλάδια, βιβλία, αφίσες, μπλοκ, μηχανογραφικά έντυπα, φακέλους για κάθε χρήση, κ.ά.

Επίσης σχεδιάζει ψηφιακές εκδόσεις, λογότυπα και παράγει οπτικοακουστικό υλικό.

Ταχυδρομική Διεύθυνση: **Καποδιστρίου 34, 10432 Αθήνα**

ΤΗΛΕΦΩΝΙΚΟ ΚΕΝΤΡΟ: 210 5279000

Ιστότοπος: **www.et.gr**

Πληροφορίες σχετικά με την λειτουργία του ιστότοπου: **helpdesk.et@et.gr**

Αποστολή εγγράφων προς δημοσίευση στο ΦΕΚ στην ηλεκτρονική διεύθυνση
https://eservices.et.gr

ΕΞΥΠΗΡΕΤΗΣΗ ΚΟΙΝΟΥ

Πωλήσεις - Συνδρομές: (Ισόγειο, τηλ. 210 5279178 - 180)

Πληροφορίες: (Ισόγειο, Γραφείο 3 και τηλεφ. κέντρο 210 5279000)

Παραλαβή Δημοσιευτέας Ύλης: (Ισόγειο, τηλ. 210 5279139)

Ωράριο για το κοινό: Δευτέρα έως και Παρασκευή: 8:00 - 13:30

