



ΕΦΗΜΕΡΙΔΑ ΤΗΣ ΚΥΒΕΡΝΗΣΕΩΣ ΤΗΣ ΕΛΛΗΝΙΚΗΣ ΔΗΜΟΚΡΑΤΙΑΣ

27 Απριλίου 2026

ΤΕΥΧΟΣ ΤΕΤΑΡΤΟ

Αρ. Φύλλου 311

ΠΕΡΙΕΧΟΜΕΝΑ

ΑΠΟΦΑΣΕΙΣ

1	Κήρυξη ως αναδασωτέας, έκτασης συνολικού εμβαδού 51,718 στρ., στην περιοχή Καλλιφύτου της Τ.Κ Καλλιφύτου, Δήμου Δράμας, Π.Ε Δράμας.	3695
2	Κήρυξη ως αναδασωτέας, έκτασης συνολικού εμβαδού 276,17 τ.μ. στη θέση «ΚΟΛΑΣΗ», Τ.Κ. Βρονταμά, Δ.Ε. Σκάλας, Δήμου Ευρώτα, Π.Ε. Λακωνίας.	3699

ΑΠΟΦΑΣΕΙΣ

Αριθμ. 137338

(1)

Κήρυξη ως αναδασωτέας, έκτασης συνολικού εμβαδού 51,718 στρ., στην περιοχή Καλλιφύτου της Τ.Κ Καλλιφύτου, Δήμου Δράμας, Π.Ε Δράμας.

Ο ΓΕΝΙΚΟΣ ΓΡΑΜΜΑΤΕΑΣ ΔΑΣΩΝ
ΤΟΥ ΥΠΟΥΡΓΕΙΟΥ ΠΕΡΙΒΑΛΛΟΝΤΟΣ ΚΑΙ ΕΝΕΡΓΕΙΑΣ

Έχοντας υπόψη:

1. Την παρ. 1 του άρθρου 24 και την παρ. 3 του άρθρου 117 του Συντάγματος.
2. Την παρ. 1 του άρθρου 38 και τις παρ. 1 και 3 του άρθρου 41 του ν. 998/1979 «Περί προστασίας των δασών και των δασικών εν γένει εκτάσεων της Χώρας» (Α' 289).
3. Τον ν. 4727/2020 «Ψηφιακή Διακυβέρνηση (Ενσωμάτωση στην Ελληνική Νομοθεσία της Οδηγίας (ΕΕ) 2016/2102 και της Οδηγίας (ΕΕ) 2019/1024) - Ηλεκτρονικές Επικοινωνίες (Ενσωμάτωση στο Ελληνικό Δίκαιο της Οδηγίας (ΕΕ) 2018/1972) και άλλες διατάξεις» (Α' 184).
4. Την από 13.8.2021 Πράξη Νομοθετικού Περιεχομένου «Εκτακτα μέτρα για την αποτελεσματική προστασία και την ταχεία αποκατάσταση του φυσικού περιβάλλοντος, την άμεση στήριξη των πληγέντων από τις πυρκαγιές του Ιουλίου/Αυγούστου 2021 και συναφείς διατάξεις» (Α' 143), η οποία κυρώθηκε με το άρθρο 2 του ν. 4824/2021 (Α' 156).
5. Τα άρθρα 47 έως 55 του ν. 4915/2022 «Εθνικό Στρατηγικό Σχέδιο Καταπολέμησης της Διαφθοράς, διατάξεις για θέματα ανθρωπίνου δυναμικού και Οργανισμών Τοπικής Αυτοδιοίκησης, νομοθετικό πλαίσιο εκπαίδευσης των σπουδαστών/σπουδαστριών της Εθνικής Σχολής Δημόσιας Διοίκησης και Αυτοδιοίκησης για την ένταξη στον κλάδο Π.Ε. Επιτελικών Στελεχών, διατάξεις για την ολοκλήρωση της μεταφοράς των δασικών υπηρεσιών στο Υπουργείο Περιβάλλοντος και Ενέργειας, διατάξεις για την εφαρμογή του Εθνικού Σχεδίου Ανάκαμψης και Ανθεκτικότητας «Ελλάδα 2.0», Εθνική Σύμβαση Ομογενών και άλλες επείγουσες διατάξεις» (Α' 63).
6. Το π.δ. 6/2022 «Σύσταση και μετονομασία Γενικών Γραμματειών, σύσταση Ειδικής Γραμματείας, μεταφορά υπηρεσιών και αρμοδιοτήτων» (Α' 17).
7. Το π.δ. 132/2017 «Οργανισμός Υπουργείου Περιβάλλοντος και Ενέργειας (Υ.Π.ΕΝ.)» (Α' 160), όπως τροποποιήθηκε με το π.δ. 29/2022 (Α' 77).



8. Την υπό στοιχεία οικ. ΥΠΕΝ/ΥΠΡΓ/79859/5910/25-7-2023 κοινή απόφαση του Πρωθυπουργού και του Υπουργού Περιβάλλοντος και Ενέργειας «Διορισμός Γενικού Γραμματέα Δασών του Υπουργείου Περιβάλλοντος και Ενέργειας» (Υ.Ο.Δ.Δ. 745).

9. Την υπό στοιχεία ΥΠΕΝ/ΔΔΥ/48478/3594/16.05.2022 κοινή υπουργική απόφαση «Καθορισμός των διοικητικών λεπτομερειών μεταφοράς των δασικών υπηρεσιών, του αντίστοιχου προσωπικού και λοιπών θεμάτων της παρ. 5 του άρθρου τρίτου της από 13.8.2021 Πράξης Νομοθετικού Περιεχομένου (Α' 143), η οποία κωρώθηκε με το άρθρο 2 του ν. 4824/2021 (Α' 156)» (Β' 2415).

10. Την υπό στοιχεία ΥΠΕΝ/ΔΔΥ/62511/4542/17-6-2022 απόφαση του Υπουργού Περιβάλλοντος και Ενέργειας «Διαπιστωτική πράξη κατάταξης και τοποθέτησης του προσωπικού των Περιφερειακών Δασικών Υπηρεσιών του Υπουργείου Περιβάλλοντος και Ενέργειας» (Β' 3145).

11. Την υπό στοιχεία ΥΠΕΝ/ΔΔΥ/70401/5167/6-7-2022 απόφαση του Υπουργού Περιβάλλοντος και Ενέργειας «Τοποθέτηση Προϊσταμένων σε θέσεις ευθύνης επιπέδου Γενικής Διεύθυνσης στις Επιθεωρήσεις Εφαρμογής Δασικής Πολιτικής του Υπουργείου Περιβάλλοντος και Ενέργειας» (ΑΔΑ: Ω8ΔΡ4653Π8-7ΨΡ).

12. Την υπό στοιχεία ΥΠΕΝ/ΔΝΕΠ/83988/2740/25-8-2022 κοινή απόφαση του Υπουργού και του Υφυπουργού Περιβάλλοντος και Ενέργειας και του Γενικού Γραμματέα Δασών του Υπουργείου Περιβάλλοντος και Ενέργειας «Εξουσιοδότηση υπογραφής "Με εντολή Υπουργού" του Υπουργού Περιβάλλοντος και Ενέργειας, "Με εντολή Υφυπουργού" του Υφυπουργού Περιβάλλοντος και Ενέργειας και με "Με εντολή Γενικού Γραμματέα Δασών" του Γενικού Γραμματέα Δασών του Υπουργείου Περιβάλλοντος και Ενέργειας, κατά λόγο αρμοδιότητας, στον Προϊστάμενο της Γενικής Διεύθυνσης Δασών και Δασικού Περιβάλλοντος της Γενικής Γραμματείας Δασών του Υ.Π.Ε.Ν., στους Προϊσταμένους των Επιθεωρήσεων Εφαρμογής Δασικής Πολιτικής και στους Προϊσταμένους των Διευθύνσεων, Δασαρχείων και Τμημάτων που υπάγονται σε αυτές» (Β' 4528).

13. Τις υπ' αρ. 160417/1180/08-07-1980 και 182447/3049/24-09-1980 εγκύκλιες διαταγές του Υπουργείου Γεωργίας σχετικά με την κήρυξη εκτάσεων ως αναδασωτέων.

14. Την υπ' αρ. 571470/15-12-2025 εισήγηση του Δασαρχείου Δράμας αναφορικά με κήρυξη και επανακήρυξη έκτασης 113,34 στρ.

15. Το αριθ.102496/23-3-2026 έγγραφό μας, αναφορικά για εκ νέου εισήγηση.

16. Την υπ' αρ. 123039/7-4-2026 εκ νέου εισήγηση του Δασαρχείου Δράμας, από την οποία προκύπτει ότι η βλάστηση της έκτασης που αναφέρεται στο θέμα καταστράφηκε από πυρκαγιά και πριν τον χρόνο καταστροφής της είχε δασική μορφή κατά την έννοια του άρθρου 3 του ν. 998/1979, καλυπτόμενη από (είδη βλάστησης) πρίνο, άρκευθο και λοιπά αείφυλλα πλατύφυλλα και ως εκ τούτου επιβάλλεται η κήρυξή της ως αναδασωτέας, αποφασίζουμε:

Κηρύσσουμε ως αναδασωτέα έκταση δασικού χαρακτήρα του άρθρου 3 του ν. 998/1979, συνολικού εμβαδού 51,718 στρ., στην περιοχή Καλλιφύτου της Τ.Κ Καλλιφύτου, Δήμου Δράμας, Π.Ε. Δράμας, της οποίας η βλάστηση καταστράφηκε από πυρκαγιά, όπως απεικονίζεται στο συνημμένο από 3-4-2026 τοπογραφικό διάγραμμα, κλίμακας 1:50.000, με στοιχεία περιμέτρου: τμήμα Α: Χ517649,76 - Υ4560677,88 έως Χ517615,07 - Υ4560858,20, τμήμα Β:Χ517662,57 - Υ4560611,31 έως Χ517710,62 - Υ4560361,63 και τμήμα Γ:Χ517710,61 - Υ4560361,63 έως Χ517776,57 - Υ4560305,35 το οποίο αποτελεί αναπόσπαστο μέρος της παρούσας, και προσδιορίζεται επακριβώς από τις αντίστοιχες συντεταγμένες σε ΕΓΣΑ '87.

Η ανωτέρω έκταση συνορεύει:

ΤΜΗΜΑ Α ΕΜΒΑΔΟΥ 42,945 στρ.

Ανατολικά: Δασικού χαρακτήρα αναδασωτέα έκταση (ΔΔ_ΑΝ)

Δυτικά: Δασικού χαρακτήρα έκταση (ΔΔ)

Βόρεια: Δασικού χαρακτήρα έκταση (ΔΔ)

Νότια: Δασικού χαρακτήρα έκταση (ΔΔ)

ΤΜΗΜΑ Β ΕΜΒΑΔΟΥ 5,873 στρ.

Ανατολικά: Δασικού χαρακτήρα αναδασωτέα έκταση (ΔΔ_ΑΝ)

Δυτικά: Δασικού χαρακτήρα έκταση (ΔΔ) & αναδασωτέα έκταση (ΔΔ_ΑΝ)

Βόρεια: Δασικού χαρακτήρα έκταση (ΔΔ) & αναδασωτέα έκταση (ΔΔ_ΑΝ)

Νότια: Δασικού χαρακτήρα αναδασωτέα έκταση (ΔΔ_ΑΝ)

ΤΜΗΜΑ Γ ΕΜΒΑΔΟΥ 2,90 στρ.

Ανατολικά: Δασικού χαρακτήρα έκταση (ΔΔ)

Δυτικά: Δασικού χαρακτήρα έκταση (ΔΔ) & αναδασωτέα έκταση (ΔΔ_ΑΝ)

Βόρεια: Δασικού χαρακτήρα αναδασωτέα έκταση (ΔΔ_ΑΝ)

Νότια: Δασικού χαρακτήρα αναδασωτέα έκταση (ΔΔ_ΑΝ)



Σκοποί της κήρυξης της ανωτέρω έκτασης ως αναδασωτέας είναι η διατήρηση του δασικού χαρακτήρα αυτής, ο αποκλεισμός διάθεσής της για άλλη χρήση και η αποκατάσταση της δασικής βλάστησης. Η αποκατάσταση της βλάστησης θα γίνει με φυσική αναγέννηση ή με πρόγραμμα τεχνητής αναγέννησης.

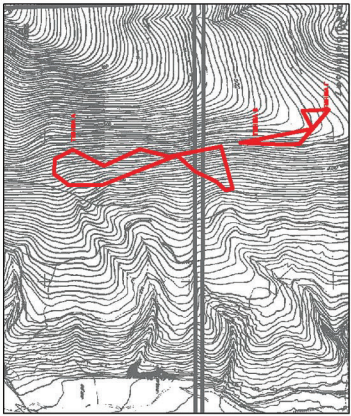
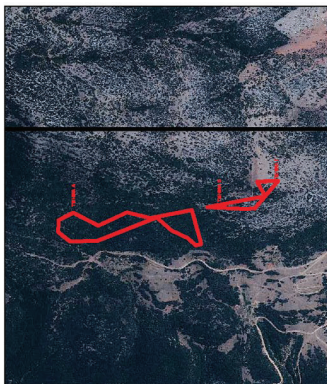
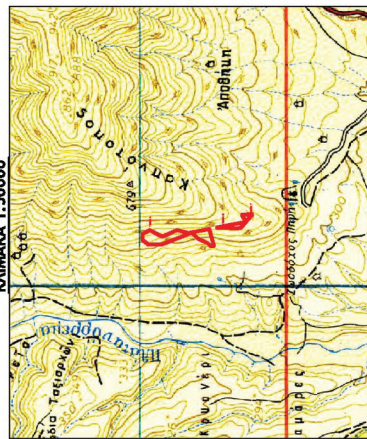
Από τις διατάξεις της απόφασης αυτής δεν προκαλείται δαπάνη σε βάρος του κρατικού προϋπολογισμού. Η ισχύς της παρούσας αρχίζει από τη δημοσίευσή της στην Εφημερίδα της Κυβερνήσεως.

ΤΟΠΟΓΡΑΦΙΚΟ ΔΙΑΓΡΑΜΜΑ
 Εκτάσεων δασικού εν γένει χαρακτηρισμού συνολικού εμβαδού 51,718 στρ. στην περιοχή Καλλιφύτου του Δ. Δράμας της Π.Ε. Δράμας, που καταστράφηκε λόγω πυρκαγιάς.
 Συνοδεύει την με αριθ. 137238/21-4-2026 Απόφαση της Δ/νσης Δασών Δράμας

ΑΠΟΣΠΑΣΜΑ ΧΑΡΤΗ ΓΥΣ (3520_7, 3429_8, 3530_1 & 3439_2)
 ΚΛΙΜΑΚΑ 1:2000

ΟΡΘΟΦΩΤΟΧΑΡΤΗΣ ΕΤΟΥΣ 2015
 (ΑΡΙΘ. 0516_45600 & 0518_45600)
 ΚΛΙΜΑΚΑ 1:25000

ΑΠΟΣΠΑΣΜΑ ΧΑΡΤΗ ΠΡΟΣΑΝΑΤΟΛΙΣΜΟΥ Γ.Υ.Σ.
 Φ.Χ. 1:50000 ΔΡΑΜΑ, ΚΡΗΝΙΑΣ
 ΚΛΙΜΑΚΑ 1:50000

ΥΠΟΜΗΝΗΜΑ

— Δασικού χαρακτηρισμού εκτάσεις συνολικού εμβαδού 51,718 στρ., η οποία καταστράφηκε από πυρκαγιά.

ΠΙΝΑΚΑΣ ΣΥΝΤΕΤΑΓΜΕΝΩΝ ΣΕ ΕΓΤΑ 87

Τμήμα Α εμβαδού 42,945 στρ. X=517643,76 Y=456067,88	Τμήμα Β εμβαδού 5,873 στρ. X=517662,57 Y=456061,31	Τμήμα Γ εμβαδού 2,90 στρ. X=517710,61 Y=4560361,63
X=517503,21 Y=456062,43	X=517655,15 Y=456044,69	X=517773,07 Y=4560396,28
X=517497,77 Y=456066,24	X=517657,92 Y=456040,59	X=517776,57 Y=4560305,35
X=517527,62 Y=456069,96	X=517710,62 Y=4560361,63	X=517710,61 Y=4560361,63
X=517562,95 Y=4560767,27	X=517662,57 Y=4560611,31	
X=517618,42 Y=4560829,73	X=517616,75 Y=4561087,70	
X=517515,00 Y=4561204,36	X=517554,80 Y=4561256,06	
X=517606,42 Y=4561253,34	X=517639,03 Y=4561190,89	
X=517583,81 Y=4561082,39	X=517639,91 Y=4560958,75	
X=517639,91 Y=4560958,75	X=517615,07 Y=4560858,20	
X=517649,76 Y=4560677,88		

ΑΝΑΣΤΑΣΙΟΣ ΤΣΑΤΣΟΣ
 22/04/2026 12:14
 ΨΗΦΙΑΚΗ ΥΠΟΓΡΑΦΗ

<p>Δράμα, 3 Απριλίου 2026 Η Συντάκτρια</p> <p>Σοφία Αλεξίου Δασολόγος με Α' Βαθμό</p>	<p>ΘΕΩΡΗΘΗΚΕ</p> <p>Δράμα, 3 Απριλίου 2026 Ο Προϊστάμενος του Δασαρχείου Δράμας</p> <p>Αλέξανδρος Τσαούσης Δασολόγος ΜΣC με Α' Βαθμό</p>	<p>ΕΛΕΓΧΘΗΚΕ</p> <p>Δράμα, 17 Απριλίου 2026 Η Διευθύντρια Δασών Δράμας</p> <p>Δρ. Ελισάβετ Κωνσταντινίδου Δασολόγος με Α' Βαθμό</p>	<p>ΕΓΚΡΙΝΕΤΑΙ</p> <p>Θεσ/νίκη, 21 Απριλίου 2026 Ε.Γ.Γ.Δ</p> <p>Ο Προϊστάμενος Επιθεώρησης Εφαρμογής Δασικής Πολιτικής, Μακεδονίας-Θράκης</p> <p>Δρ. Νικίτας Φραγκοκακίας Δασολόγος με Α' Βαθμό</p>
---	--	---	---

ΕΘΝΙΚΟ ΤΥΠΟΓΡΑΦΕΙΟ
 Για τεχνικούς λόγους στο σχεδιάγραμμα, από το ηλεκτρονικό αρχείο, έγινε σμίκρυνση κατά ποσοστό **89%**



Η απόφαση αυτή να δημοσιευθεί στην Εφημερίδα της Κυβερνήσεως.

Δράμα, 21 Απριλίου 2026

Με εντολή Γενικού Γραμματέα Δασών
Ο Προϊστάμενος της Επιθεώρησης Εφαρμογής
Δασικής Πολιτικής Μακεδονίας - Θράκης
ΝΙΚΗΤΑΣ ΦΡΑΓΚΙΣΚΑΚΗΣ

Αριθμ. 132327

(2)

**Κήρυξη ως αναδασωτέας, έκτασης συνολικού εμβαδού 276,17 τ.μ. στη θέση «ΚΟΛΑΣΗ», Τ.Κ. Βρο-
νταμά, Δ.Ε. Σκάλας, Δήμου Ευρώτα, Π.Ε. Λακωνίας.**

Ο ΓΕΝΙΚΟΣ ΓΡΑΜΜΑΤΕΑΣ ΔΑΣΩΝ
ΤΟΥ ΥΠΟΥΡΓΕΙΟΥ ΠΕΡΙΒΑΛΛΟΝΤΟΣ ΚΑΙ ΕΝΕΡΓΕΙΑΣ

Έχοντας υπόψη:

1. Την παρ. 1 του άρθρου 24 και την παρ. 3 του άρθρου 117 του Συντάγματος.
2. Την παρ. 1 του άρθρου 38 και τις παρ. 1 και 3 του άρθρου 41 του ν. 998/1979 «Περί προστασίας των δασών και των δασικών εν γένει εκτάσεων της Χώρας» (Α' 289).
3. Τον ν. 4727/2020 «Ψηφιακή Διακυβέρνηση (Ενσωμάτωση στην Ελληνική Νομοθεσία της Οδηγίας (ΕΕ) 2016/2102 και της Οδηγίας (ΕΕ) 2019/1024) - Ηλεκτρονικές Επικοινωνίες (Ενσωμάτωση στο Ελληνικό Δίκαιο της Οδηγίας (ΕΕ) 2018/1972) και άλλες διατάξεις» (Α' 184).
4. Την από 13.8.2021 Πράξη Νομοθετικού Περιεχομένου «Έκτακτα μέτρα για την αποτελεσματική προστασία και την ταχεία αποκατάσταση του φυσικού περιβάλλοντος, την άμεση στήριξη των πληγέντων από τις πυρκαγιές του Ιουλίου/Αυγούστου 2021 και συναφείς διατάξεις» (Α' 143), η οποία κυρώθηκε με το άρθρο 2 του ν. 4824/2021 (Α' 156).
5. Τα άρθρα 47 έως 55 του ν. 4915/2022 «Εθνικό Στρατηγικό Σχέδιο Καταπολέμησης της Διαφθοράς, διατάξεις για θέματα ανθρώπινου δυναμικού και Οργανισμών Τοπικής Αυτοδιοίκησης, νομοθετικό πλαίσιο εκπαίδευσης των σπουδαστών/σπουδαστριών της Εθνικής Σχολής Δημόσιας Διοίκησης και Αυτοδιοίκησης για την ένταξη στον κλάδο Π.Ε. Επιτελικών Στελεχών, διατάξεις για την ολοκλήρωση της μεταφοράς των δασικών υπηρεσιών στο Υπουργείο Περιβάλλοντος και Ενέργειας, διατάξεις για την εφαρμογή του Εθνικού Σχεδίου Ανάκαμψης και Ανθεκτικότητας «Ελλάδα 2.0», Εθνική Σύμβαση Ομογενών και άλλες επείγουσες διατάξεις» (Α' 63).
6. Το π.δ. 6/2022 «Σύσταση και μετονομασία Γενικών Γραμματειών, σύσταση Ειδικής Γραμματείας, μεταφορά υπηρεσιών και αρμοδιοτήτων» (Α' 17).
7. Το π.δ. 132/2017 «Οργανισμός Υπουργείου Περιβάλλοντος και Ενέργειας (Υ.Π.Ε.Ν.)» (Α' 160), όπως τροποποιήθηκε με το π.δ. 29/2022 (Α' 77).
8. Την υπό στοιχεία οικ. ΥΠΕΝ/ΥΠΡΓ/79859/5910/25-7-2023 κοινή απόφαση του Πρωθυπουργού και του Υπουργού Περιβάλλοντος και Ενέργειας «Διορισμός Γενικού Γραμματέα Δασών του Υπουργείου Περιβάλλοντος και Ενέργειας» (Υ.Ο.Δ.Δ. 745).
9. Την υπό στοιχεία ΥΠΕΝ/ΔΔΥ/48478/3594/16.05.2022 κοινή υπουργική απόφαση «Καθορισμός των διοικητικών λεπτομερειών μεταφοράς των δασικών υπηρεσιών, του αντίστοιχου προσωπικού και λοιπών θεμάτων της παρ. 5 του άρθρου τρίτου της από 13.8.2021 Πράξης Νομοθετικού Περιεχομένου (Α' 143), η οποία κυρώθηκε με το άρθρο 2 του ν. 4824/2021 (Α' 156)» (Β' 2415).
10. Την υπό στοιχεία ΥΠΕΝ/ΔΔΥ/62511/4542/17-6-2022 απόφαση του Υπουργού Περιβάλλοντος και Ενέργειας «Διαπιστωτική πράξη κατάταξης και τοποθέτησης του προσωπικού των Περιφερειακών Δασικών Υπηρεσιών του Υπουργείου Περιβάλλοντος και Ενέργειας» (Β' 3145).
11. Την υπό στοιχεία ΥΠΕΝ/ΔΔΥ/70401/5167/6-7-2022 απόφαση του Υπουργού Περιβάλλοντος και Ενέργειας «Τοποθέτηση Προϊσταμένων σε θέσεις ευθύνης επιπέδου Γενικής Διεύθυνσης στις Επιθεωρήσεις Εφαρμογής Δασικής Πολιτικής του Υπουργείου Περιβάλλοντος και Ενέργειας» (ΑΔΑ: Ω8ΔΡ4653Π8-7ΨΡ).
12. Την υπό στοιχεία ΥΠΕΝ/ΔΝΕΠ/83988/2740/25-8-2022 κοινή απόφαση του Υπουργού και του Υφυπουργού Περιβάλλοντος και Ενέργειας και του Γενικού Γραμματέα Δασών του Υπουργείου Περιβάλλοντος και Ενέργειας «Εξουσιοδότηση υπογραφής "Με εντολή Υπουργού" του Υπουργού Περιβάλλοντος και Ενέργειας, "Με εντολή Υφυπουργού" του Υφυπουργού Περιβάλλοντος και Ενέργειας και με "Με εντολή Γενικού Γραμματέα



Δασών" του Γενικού Γραμματέα Δασών του Υπουργείου Περιβάλλοντος και Ενέργειας, κατά λόγο αρμοδιότητας, στον Προϊστάμενο της Γενικής Διεύθυνσης Δασών και Δασικού Περιβάλλοντος της Γενικής Γραμματείας Δασών του Υ.Π.Ε.Ν., στους Προϊσταμένους των Επιθεωρήσεων Εφαρμογής Δασικής Πολιτικής και στους Προϊσταμένους των Διευθύνσεων, Δασαρχείων και Τμημάτων που υπάγονται σε αυτές» (Β' 4528).

13. Τις υπ' αρ. 160417/1180/08-07-1980 και 182447/3049/24-09-1980 εγκύκλιες διαταγές του Υπουργείου Γεωργίας σχετικά με την κήρυξη εκτάσεων ως αναδασωτέων.

14. Την υπ' αρ. 128630/09.04.2026 εισήγηση του Δασαρχείου Σπάρτης και την υπ' αρ. 128579/09.04.2026 έκθεση αυτοψίας του Δασοπόνου, Παναγιώτη Βουλουμάνου, από τις οποίες προκύπτει ότι η βλάστηση της έκτασης που αναφέρεται στο θέμα καταστράφηκε από πυρκαγιά κατά το χρονικό διάστημα, από 26.02.2026 έως 02.03.2026 και πριν τον χρόνο καταστροφής της είχε δασική μορφή (ένδειξη ΔΔ) κατά την έννοια του άρθρου 3, του ν. 998/79, όπως αυτός ισχύει σήμερα, καλυπτόμενη σε ποσοστό δασικής βλάστησης 15 - 20%, από πρίνο και φρύγανα (αφάνες). Ως εκ τούτου, επιβάλλεται η κήρυξη της ως αναδασωτέας, αποφασίζουμε:

Κηρύσσουμε ως αναδασωτέα έκταση δασικού χαρακτήρα του άρθρου 3, του ν. 998/1979, συνολικού εμβαδού $[E1 + E2 - (EA + EB + EG + ET1 + ET2 + EB\Lambda) = 5.246,56 \text{ τ.μ.} + 5.186,50 \text{ τ.μ.} - (153,21 \text{ τ.μ.} + 169,96 \text{ τ.μ.} + 4931,31 \text{ τ.μ.} + 4764,47 \text{ τ.μ.} + 72,51 \text{ τ.μ.} + 65,43 \text{ τ.μ.}) = 10.433,06 \text{ τ.μ.} - 10.156,89 \text{ τ.μ.} = 276,17 \text{ τ.μ.}$ στη θέση «ΚΟΛΑΣΗ», Τ.Κ. Βρονταμά, Δ.Ε. Σκάλας, Δήμου Ευρώτα, Π.Ε. Λακωνίας, της οποίας η βλάστηση καταστράφηκε από πυρκαγιά, κατά το χρονικό διάστημα, από 26.02.2026 έως 02.03.2026, όπως απεικονίζεται στο συνημμένο από 09.04.2026 τοπογραφικό διάγραμμα, του Δασοπόνου Παναγιώτη Βουλουμάνου, κλίμακας 1:2.000, αποτελούμενη από τρία τμήματα, ήτοι: Τμήμα ΕΚ1, με στοιχεία περιμέτρου ο4, υ1, υ2, υ3, ε, ζ, Λ, ο5, ο4 εμβαδού 89,53 τ.μ., Τμήμα ΕΚ2, με στοιχεία περιμέτρου iii, iv, v, vi, α, β, τ, c, e, iii εμβαδού 186,14 τ.μ. και Τμήμα ΕΚ3, με στοιχεία περιμέτρου μ, δ, α, μ εμβαδού 0,5 τ.μ. το οποίο αποτελεί αναπόσπαστο μέρος της παρούσας και προσδιορίζεται επακριβώς από τις αντίστοιχες συντεταγμένες σε ΕΓΣΑ '87. Η εν λόγω έκταση απεικονίζεται επίσης, σε απόσπασμα του μερικώς κυρωμένου δασικού χάρτη της Π.Ε. Λακωνίας.

Το Τμήμα ΕΑ εμβαδού 153,21 τ.μ. (ένδειξη ΔΔ/ΑΝ) με στοιχεία περιμέτρου ζ, Μ, Ν, Ξ, ε, ζ, καθώς και το Τμήμα ΕΒ εμβαδού 169,96 τ.μ. (ένδειξη ΔΔ/ΑΝ) με στοιχεία περιμέτρου 1, α, β, γ, δ, 15, 1 αποτελούν τμήματα ευρύτερης έκτασης που έχει κηρυχθεί ως αναδασωτέα λόγω εκχέρσωσης, με την υπ' αρ. 149187/13.07.2018 (Δ 324) απόφαση Συντονιστή Αποκεντρωμένης Διοίκησης Πελοποννήσου, Δυτικής Ελλάδας και Ιονίου.

Το Τμήμα ΕΓ εμβαδού 4931,31 τ.μ., (ένδειξη ΔΔ) με σημεία περιμέτρου Α, Β, Γ, ..., Κ, ο1, ο3, υ1, υ2, υ3, Ξ, Ο, Π, ..., Υ, Φ, Α, το Τμήμα ΕΤ1 εμβαδού 4.764,47 τ.μ. (ένδειξη ΔΔ) με σημεία περιμέτρου 2, 3, 4, ..., 13, i, ii, iii, iv, v, vi, 2, το Τμήμα ΕΤ2 εμβαδού 72,51 τ.μ. (ένδειξη ΔΔ) με σημεία περιμέτρου ο1, ο2, ο3, ο4, ο5, ο1, και το Τμήμα ΕΒΛ εμβαδού 65,43 τ.μ. (ένδειξη ΔΔ) με σημεία περιμέτρου ii, e, c, α, 14, I, ii, αποτελούν τμήματα ευρύτερων εκτάσεων, για τις οποίες είχε χορηγηθεί έγκριση γεωργικής εκμετάλλευσης, με τις υπ' αρ. 52667/09.02.2026, 52648/12.02.2026 και 52644/12.02.2026 αποφάσεις Επιθεωρητή Εφαρμογής Δασικής Πολιτικής Πελοποννήσου, Δυτικής Ελλάδας και Ιονίου, πριν από την καταστροφή της δασικής βλάστησης λόγω πυρκαγιάς. Κατά συνέπεια, βάσει του άρθρου 38 παρ. 1 εδάφιο 2 του ν. 998/1979, εξαιρούνται της κήρυξης αναδάσωσης.

Η ανωτέρω έκταση, στο σύνολό της, συνορεύει:

Ανατολικά: με έκταση υπαγόμενη στις διατάξεις της δασικής νομοθεσίας (ένδειξη ΔΔ) σύμφωνα με τον μερικώς κυρωμένο δασικό χάρτη Π.Ε. Λακωνίας.

Δυτικά: με έκταση υπαγόμενη στις διατάξεις της δασικής νομοθεσίας (ένδειξη ΔΔ) σύμφωνα με τον μερικώς κυρωμένο δασικό χάρτη Π.Ε. Λακωνίας και με δρόμο.

Βόρεια: με έκταση υπαγόμενη στις διατάξεις της δασικής νομοθεσίας (ένδειξη ΔΔ/ΑΝ και ΔΔ) σύμφωνα με τον μερικώς κυρωμένο δασικό χάρτη Π.Ε. Λακωνίας

Νότια: με έκταση υπαγόμενη στις διατάξεις της δασικής νομοθεσίας (ένδειξη ΔΔ/ΑΝ και ΔΔ) σύμφωνα με τον μερικώς κυρωμένο δασικό χάρτη Π.Ε. Λακωνίας και με δρόμο.

Σκοποί της κήρυξης της ανωτέρω έκτασης ως αναδασωτέας είναι η διατήρηση του δασικού χαρακτήρα αυτής, ο αποκλεισμός διάθεσής της για άλλη χρήση και η αποκατάσταση της δασικής βλάστησης. Η αποκατάσταση της βλάστησης θα γίνει με φυσική αναγέννηση ή με πρόγραμμα τεχνητής αναγέννησης.

Από τις διατάξεις της απόφασης αυτής δεν προκαλείται δαπάνη σε βάρος του κρατικού προϋπολογισμού.

Η ισχύς της παρούσας αρχίζει από τη δημοσίευσή της στην Εφημερίδα της Κυβερνήσεως.



ΑΤΟΠΙΑΣΜΑ ΤΟΥ ΜΕΡΙΚΟΣ ΚΥΡΩΜΕΝΟΥ ΔΑΣΙΚΟΥ ΧΑΡΤΗ Π.Ε. ΛΑΚΩΝΙΑΣ

ΕΘΝΙΚΟ ΤΥΠΟΓΡΑΦΕΙΟ
Για τεχνικούς λόγους στο σχεδιάγραμμα, από το ηλεκτρονικό αρχείο, έγινε σμίκρυνση κατά ποσοστό 81%



ΕΚΤΑΣΗΣ ΔΑΣΙΚΟΥ ΧΑΡΑΚΤΗΡΑ ΣΥΜΦΩΝΑ ΜΕ ΤΟΝ ΜΕΡΙΚΟΣ ΚΥΡΩΜΕΝΟ ΔΑΣΙΚΟ ΧΑΡΤΗ Π.Ε. ΛΑΚΩΝΙΑΣ
ΣΥΝΟΛΙΚΟΥ ΕΜΒΛΑΔΟΥ 10.433,06 τ.μ., (Ε1+Ε2=5.246,56 τ.μ. + 5.186,50 τ.μ.=10.433,06 τ.μ.)
ΠΟΥ ΚΑΝΕΙ ΑΠΟ ΠΥΡΚΑΓΙΑ ΑΠΟ 26/02/2026 ΕΩΣ 02/03/2026

ΣΤΗ ΘΕΣΗ "ΚΟΛΑΣΗ" Τ.Κ. ΒΡΟΝΤΑΜΑ Δ.Ε. ΣΚΑΛΑΣ ΔΗΜΟΥ ΕΥΡΩΤΑ
Η ΟΠΟΙΑ ΣΥΜΠΕΡΙΛΑΜΒΑΝΕΙ ΕΚΤΑΣΗ ΕΜΒΛΑΔΟΥ ΕΑ=153,21 τ.μ. και ΕΚΤΑΣΗ ΕΜΒΛΑΔΟΥ ΕΒ=169,96 τ.μ. ΠΟΥ ΕΙΝΑΙ
ΚΗΡΥΜΜΕΝΕΣ ΩΣ ΑΝΑΔΑΣΤΕΥΣΕΣ ΛΟΓΩ ΕΚΧΕΡΣΩΣΗΣ ΜΕ ΤΗΝ ΑΡΙΘ 149/187/13.07.2018 (ΦΕΚ 324Δ/2018) ΑΠΟΦΑΣΗ
ΚΗΡΥΜΜΕΝΗΣ ΩΣ ΑΝΑΔΑΣΤΕΥΣΕΣ ΛΟΓΩ ΕΚΧΕΡΣΩΣΗΣ ΜΕ ΤΗΝ ΑΡΙΘ 149/187/13.07.2018 (ΦΕΚ 324Δ/2018) ΑΠΟΦΑΣΗ

Εκτάσεις εμβεδού ΕΤ1= 4.764,47 τ.μ. και ΕΤ2 = 72,51 τ.μ. που εμπεριέχονται στην αρθρ. πρωτ. 52648/12.02.2026 Απόφαση
Εγκρίσης Επέμβασης του Επιθεωρητή Εσφρ. Δασ. Πολ. Πελάσου Δυτ. Ελ. & Ιονίου
Εκτάσεις εμβεδού ΕΤ1= 4.764,47 τ.μ. και ΕΤ2 = 72,51 τ.μ. που εμπεριέχονται στην αρθρ. πρωτ. 52648/12.02.2026 Απόφαση
Εγκρίσης Επέμβασης του Επιθεωρητή Εσφρ. Δασ. Πολ. Πελάσου Δυτ. Ελ. & Ιονίου
Εκτάσεις εμβεδού ΕΤ1= 4.931,31 τ.μ. που εμπεριέχεται στην αρθρ. πρωτ. 52667/09.02.2026 Απόφαση Εγκρίσης Επέμβασης του
Επιθεωρητή Εσφρ. Δασ. Πολ. Πελάσου Δυτ. Ελ. & Ιονίου
Εκτάσεις εμβεδού ΕΒΛ = 65,43 τ.μ. που εμπεριέχεται στην αρθρ. πρωτ. 52644/12.02.2026 Απόφαση Εγκρίσης Επέμβασης του
Επιθεωρητή Εσφρ. Δασ. Πολ. Πελάσου Δυτ. Ελ. & Ιονίου
ΚΛΙΜΑΚΑ 1:2.000, ΣΥΣΤΗΜΑ ΑΝΑΦΟΡΑΣ Ε.Γ.Σ.Α. '87

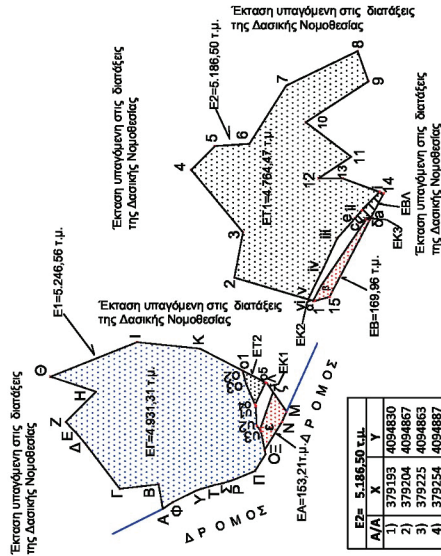


Table with 3 columns: A/A, X, Y. Lists coordinates for various points and plots.

Table with 3 columns: A/A, X, Y. Lists coordinates for various points and plots.

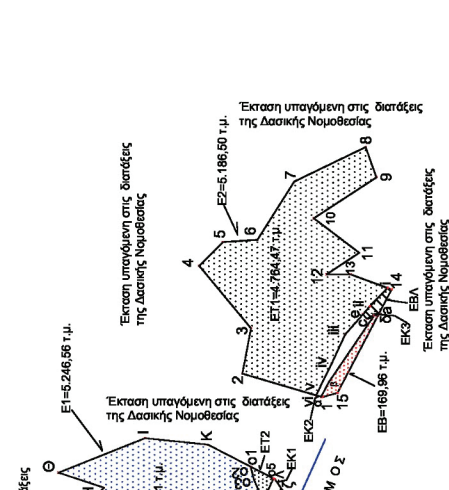


Table with 3 columns: A/A, X, Y. Lists coordinates for various points and plots.

Table with 3 columns: A/A, X, Y. Lists coordinates for various points and plots.

Table with 3 columns: A/A, X, Y. Lists coordinates for various points and plots.

Table with 3 columns: A/A, X, Y. Lists coordinates for various points and plots.

Table with 3 columns: A/A, X, Y. Lists coordinates for various points and plots.

Table with 3 columns: A/A, X, Y. Lists coordinates for various points and plots.

ΜΕ ΕΝΤΟΛΗ ΓΕΝΙΚΟΥ ΓΡΑΜΜΑΤΕΑ ΔΑΣΩΝ
Ο ΕΠΙΘΕΩΡΗΤΗΣ
ΕΦΑΡΜΟΤΗΣ ΔΑΣΙΚΗΣ ΠΟΛΙΤΙΚΗΣ
ΠΕΛΑΣΟΥ, ΔΥΤ. ΕΛΛΑΔΑΣ & ΙΟΝΙΟΥ

ΝΙΚΙΤΑΣ ΜΑΖΙΣ
16/04/2026 11:38
ΜΑΖΗΣ ΝΙΚΗΤΑΣ
ΔΑΣΟΛΟΓΟΣ ΜΣΣ

ΕΚΤΑΣΗ ΠΟΥ ΕΜΠΕΡΙΕΧΕΤΑΙ ΣΤΗΝ ΑΡΘΡ. ΠΡΩΤ. 52644/12.02.2026 ΑΠΟΦΑΣΗ
ΕΓΚΡΙΣΗΣ ΕΠΕΜΒΑΣΗΣ ΤΟΥ ΕΠΙΘΕΩΡΗΤΗ
ΕΣΦΡ. ΔΑΣ. ΠΟΛ. ΠΕΛΑΣΟΥ ΔΥΤ. ΕΛ. &
ΙΟΝΙΟΥ
ΕΒΛ = 65,43 τ.μ.
Α/Α Χ Υ
α) 379235,1817 4094808,0426
β) 379231,4338 4094811,3099
γ) 379229,4580 4094809,3980
δ) 379231,8383 4094808,8134
ε) 379243,0000 4094798,0000
στ) 379248,6993 4094799,8980

ΠΑΝΑΓΙΩΤΗΣ ΒΟΥΛΟΥΜΑΝΟΣ
06/04/2026 13:26
Βουλογιάννης Παναγιώτης
Δασολόγος



Η απόφαση αυτή να δημοσιευθεί στην Εφημερίδα της Κυβερνήσεως.

Σπάρτη, 16 Απριλίου 2026

Με εντολή Γενικού Γραμματέα Δασών
Ο Προϊστάμενος Επιθεώρησης Εφαρμογής
Δασικής Πολιτικής Πελοποννήσου,
Δυτικής Ελλάδας και Ιονίου

ΝΙΚΗΤΑΣ ΜΑΖΗΣ

