



ΕΦΗΜΕΡΙΔΑ ΤΗΣ ΚΥΒΕΡΝΗΣΕΩΣ ΤΗΣ ΕΛΛΗΝΙΚΗΣ ΔΗΜΟΚΡΑΤΙΑΣ

22 Απριλίου 2026

ΤΕΥΧΟΣ ΤΕΤΑΡΤΟ

Αρ. Φύλλου 282

ΑΠΟΦΑΣΕΙΣ

Αριθμ. 1315

Κύρωση τμήματος του υφιστάμενου δικτύου κοινόχρηστων χώρων, σύμφωνα με το άρθρο 35 του ν. 3937/2011, εντός των ορίων του οικισμού Γούρνες της Δ.Ε Τεμένους του Δήμου Ηρακλείου της Περιφερειακής Ενότητας Ηρακλείου.

Η ΓΡΑΜΜΑΤΕΑΣ ΑΠΟΚΕΝΤΡΩΜΕΝΗΣ ΔΙΟΙΚΗΣΗΣ ΚΡΗΤΗΣ

Έχοντας υπόψη:

1. Το ν.δ. της 17-7-1923 «Περί σχεδίων πόλεων, κωμών και συνοικισμών του Κράτους και οικοδομής αυτών» (Α' 228).
2. Το άρθρο 6 του π.δ. της 24-4-1985 (Δ' 181).
3. Το άρθρο 35 του ν. 3937/2011 «Διατήρηση της βιοποικιλότητας και άλλες διατάξεις» (Α' 60).
4. Την παρ. 5 του άρθρου 42 του ν. 1337/1983 «Επέκταση των πολεοδομικών σχεδίων, οικιστική ανάπτυξη και σχετικές ρυθμίσεις» (Α' 33).
5. Την παρ. 16 του άρθρου 42 του ν. 4030/2011 «Νέος τρόπος έκδοσης αδειών δόμησης, ελέγχου κατασκευών και λοιπές διατάξεις» (Α' 279).
6. Τον ν. 3852/2010 «Νέα Αρχιτεκτονική της Αυτοδιοίκησης και της Αποκεντρωμένης Διοίκησης - Πρόγραμμα Καλλικράτης» (Α' 87) και ειδικότερα το άρθρο 280 αυτού.
7. Το π.δ. 136/2010 «Οργανισμός Αποκεντρωμένης Διοίκησης Κρήτης» (Α' 229).
8. Τις διατάξεις του ν. 4325/2015 «Εκδημοκρατισμός της Διοίκησης - Καταπολέμηση Γραφειοκρατίας και Ηλεκτρονική Διακυβέρνηση. Αποκατάσταση αδικιών και άλλες διατάξεις» (Α' 47).
9. Το Κεφάλαιο ΙΑ του ν. 4727/2020 «Ψηφιακή Διακυβέρνηση (Ενσωμάτωση στην Ελληνική Νομοθεσία της Οδηγίας (ΕΕ) 2016/2102 και της Οδηγίας (ΕΕ) 2019/1024) - Ηλεκτρονικές Επικοινωνίες (Ενσωμάτωση στο Ελληνικό Δίκαιο της Οδηγίας (ΕΕ) 2018/1972) και άλλες διατάξεις» (Α' 184).
10. Τον ν. 4954/2022 «Συμπληρωματικά μέτρα για την εφαρμογή του Κανονισμού (ΕΕ) 2019/788 του Ευρωπαϊκού Κοινοβουλίου και του Συμβουλίου σχετικά με την Ευρωπαϊκή Πρωτοβουλία Πολιτών και του Εκτελεστικού Κανονισμού (ΕΕ) 2019/1799 της Επιτροπής για τη θέσπιση τεχνικών προδιαγραφών για τα επιμέρους επιγραμμικά συστήματα συγκέντρωσης - Διατάξεις σχετικές με την εκλογική διαδικασία και τον έλεγχο εσόδων και δαπανών κομμάτων, συνασπισμών και υποψηφίων βουλευτών και αιρετών - Λοιπές επείγουσες διατάξεις» (Α' 136), και ιδιαίτερα τα άρθρα 63, 64, 65 και 66 αυτού.
11. Την υπ' αρ. 86774/19-12-2022 απόφαση του Υπουργού Εσωτερικών «Διορισμός της Μαρίας Κοζυράκη του Εμμανουήλ, στη θέση της Γραμματέως Αποκεντρωμένης Διοίκησης Κρήτης» (Υ.Ο.Δ.Δ. 1183).
12. Την υπ' αρ. 1828/2008 απόφαση του ΣτΕ.
13. Την υπ' αρ. 39608/14-09-2011 υπουργική απόφαση «Έγκριση τεχνικών προδιαγραφών σύνταξης διαγράμματος ή άλλων μελετών που απαιτούνται και καθορισμός περιεχομένου και στοιχείων που περιλαμβάνονται και αποτυπώνονται, για την εφαρμογή της παρ. 1 του άρθρου 35 του ν. 3937/2011 (Α' 60)» (Β' 2200).
14. Την από 21-06-2012 εγκύκλιο 12 της Διεύθυνσης Πολεοδομικού Σχεδιασμού του ΥΠΕΚΑ «Οδηγίες και διευκρινίσεις για την κύρωση δικτύου κοινόχρηστων χώρων».



15. Την υπ' αρ. 4433/3495/3-6-1987 απόφαση του Νομάρχη Ηρακλείου «Καθορισμός ορίων, όρων και περιορισμών δόμησης ..., 4) Γούρνες Τεμένους, ...» (Δ' 584).

16. Το με α.π. 74417/27-06-2025 έγγραφο της Διεύθυνσης Πολεοδομίας του Δήμου Ηρακλείου, με το οποίο διαβιβάστηκε στην Υπηρεσία ο φάκελος του θέματος.

17. Το με α.π. 2513/9-7-2025 έγγραφο της Διεύθυνσης ΠΕ.ΧΩ.Σ Κρήτης, με το οποίο ζητήθηκαν συμπληρωματικά στοιχεία.

18. Το με α.π. 81032/2025/10-03-2026 (υπό στοιχεία ΔΙΠΕΧΩΣ ΑΔΚ 1315/17-03-2026) έγγραφο της Διεύθυνσης Πολεοδομίας του Δήμου Ηρακλείου, με το οποίο υποβλήθηκαν συμπληρωματικά στοιχεία με συνημμένη εισήγηση.

19. Την υπ' αρ. 108191/03-10-1924 αίτηση των Περβολαράκη Γεωργίου και Περβολαράκη Κωνσταντίνου προς την Διεύθυνση Πολεοδομίας του Δήμου Ηρακλείου με θέμα: «Κύρωση τμήματος οδού στον οικισμό Γούρνες Τεμένους Δήμου Ηρακλείου».

20. Την τεχνική έκθεση του Διπλ. Αγρονόμου Τοπογράφου Μηχανικού Κηπαράκη Κωνσταντίνου.

21. Το από Σεπτέμβριο 2024 τοπογραφικό διάγραμμα σε κλίμακα 1:250 του Διπλ. Αγρονόμου Τοπογράφου Μηχανικού Κηπαράκη Κωνσταντίνου.

22. Την υπ' αρ. 288/2025 απόφαση της Δημοτικής Επιτροπής Ηρακλείου, η οποία εισηγήθηκε στο Δημοτικό Συμβούλιο την κύρωση του τμήματος της ανώνυμης οδού στον οικισμό «Γούρνες Τεμένους» του Δήμου Ηρακλείου όπως καθορίζεται και περιγράφεται με τα στοιχεία (1-2-3-4-...35-36-1) σύμφωνα με το τοπογραφικό διάγραμμα του Διπλ. Αγρονόμου Τοπογράφου Μηχανικού Κηπαράκη Κωνσταντίνου.

23. Την υπ' αρ. 183/2025 απόφαση του Δημοτικού Συμβουλίου Ηρακλείου της 7-4-2025 συνεδρίασης «Κύρωση τμήματος οδού στον οικισμό Γούρνες Τεμένους του Δήμου Ηρακλείου» (ΑΔΑ: 9Γ77Ω00-0Φ0) με την οποία αποφασίζει την έγκριση της κύρωσης του τμήματος ανώνυμης οδού του οικισμού «Γούρνες Τεμένους» του Δήμου Ηρακλείου.

24. Τα φύλλα των εφημερίδων «ΠΑΤΡΙΣ» και «Νέα Κρήτη», στα οποία δημοσιεύθηκε στις 15-5-2025, η υπ' αρ. 53382/12-05-2025 πρόσκλησης ανάρτησης της Διεύθυνσης Πολεοδομίας του Δήμου Ηρακλείου και η ανάρτησή της στην ιστοσελίδα του Δήμου για 20 ημέρες.

25. Το από 14-05-2025 αποδεικτικό τοιχοκόλλησης στην 3η Δημοτική Κοινότητα Ηρακλείου Διεύθυνση Διοικητικών Υπηρεσιών της υπ' αρ. 53560/12-05-2025 πρόσκλησης ανάρτησης της Διεύθυνσης Πολεοδομίας του Δήμου Ηρακλείου.

26. Την υπ' αρ. 81032/2025/10-03-2026 εισήγηση της Διεύθυνσης Πολεοδομίας του Δήμου Ηρακλείου, στην οποία βεβαιώνεται η μη υποβολή ενστάσεων κατά της κύρωσης του τμήματος κοινόχρηστων χώρων του οικισμού Γούρνες Τεμένους του Δήμου Ηρακλείου.

27. Την υπ' αρ. 18012/21-11-2005 συμβολαιογραφική πράξη παραχώρησης σε κοινή χρήση, της Συμβολαιογράφου Ηρακλείου Σταυρακάκη Κωνσταντινιάς, η οποία μεταγράφηκε στον τόμο 4448 με α/α 315576, με το τοπογραφικό διάγραμμα που την συνοδεύει.

28. Το γεγονός ότι η πιο πάνω παραχώρηση αφορά σε διαδοχικές ιδιοκτησίες και σε δρόμο συνολικού μήκους 140 μέτρων περίπου ο οποίος συνδέεται με υφιστάμενο προ του 1985 τμήμα δημοτικού οδικού δικτύου η παλαιότητα του οποίου αποδεικνύεται από τα υπ' αρ. 95282 και 95188 φύλλα χάρτη Γ.Υ.Σ. σε κλίμακα 1:5000.

29. Το γεγονός ότι με τις διατάξεις της παρούσας πράξης δεν προκαλείται δαπάνη εις βάρος του κρατικού προϋπολογισμού και του οικείου ΟΤΑ.

30. Το γεγονός ότι οι διατάξεις της παρούσας δεν αφορούν σε διοικητική διαδικασία για την οποία υπάρχει υποχρέωση καταχώρισης στο ΕΜΔΔ-ΜΙΤΟΣ.

Και επειδή

1. Η αρμοδιότητα κύρωσης δικτύου κοινόχρηστων χώρων σε οικισμό με πληθυσμό κάτω των 2000 κατοίκων οριοθετημένων κατά τις διατάξεις του π.δ. της 24/4-3/5/1985 (Δ' 181) ανήκει στον Γενικό Γραμματέα Αποκεντρωμένης Διοίκησης, κατά τα οριζόμενα στο άρθρο 35 του ν. 3937/2011 (Α' 60).


2. Το προς κύρωση παραχωρηθέν εδαφικό τμήμα θεωρείται κατάλληλο δεδομένου ότι συνδέεται με το υφιστάμενο δίκτυο κοινόχρηστων χώρων του οικισμού, αποφασίζουμε:

1. Την κύρωση τμήματος υφιστάμενου δικτύου κοινόχρηστων χώρων σύμφωνα με το άρθρου 35 του ν. 3937/2011 (Α' 60) ως ισχύει, εντός των ορίων του οικισμού Γούρνες, Δ.Ε. Τεμένους, Δήμου Ηρακλείου, Περιφερειακής Ενότητας Ηρακλείου, όπως αυτό αποτυπώνεται στο με χρονολογία Σεπτέμβριος 2024 και κλίμακα 1:250 τοπογραφικό διάγραμμα του Διπλωματούχου Αγρονόμου Τοπογράφου Μηχανικού Κηπαράκη Κωνσταντίνου, το οποίο θεωρήθηκε αρμοδίως από τον Προϊστάμενο της Διεύθυνσης ΠΕ.ΧΩ.Σ. Αποκεντρωμένης Διοίκησης Κρήτης και αποτελεί αναπόσπαστο μέρος της παρούσας απόφασης.




2. Η παρούσα απόφαση αποτελεί διαπιστωτική διοικητική πράξη και όχι ρύθμιση πολεοδομικού σχεδιασμού.
3. Η ισχύς της απόφασης αυτής αρχίζει από τη δημοσίευσή της στην Εφημερίδα της Κυβερνήσεως.


ΦΩΤΟΓΡΑΦΙΑ ΑΠΟ ΘΕΣΗ ΛΗΨΗΣ 1



ΦΩΤΟΓΡΑΦΙΑ ΑΠΟ ΘΕΣΗ ΛΗΨΗΣ 2



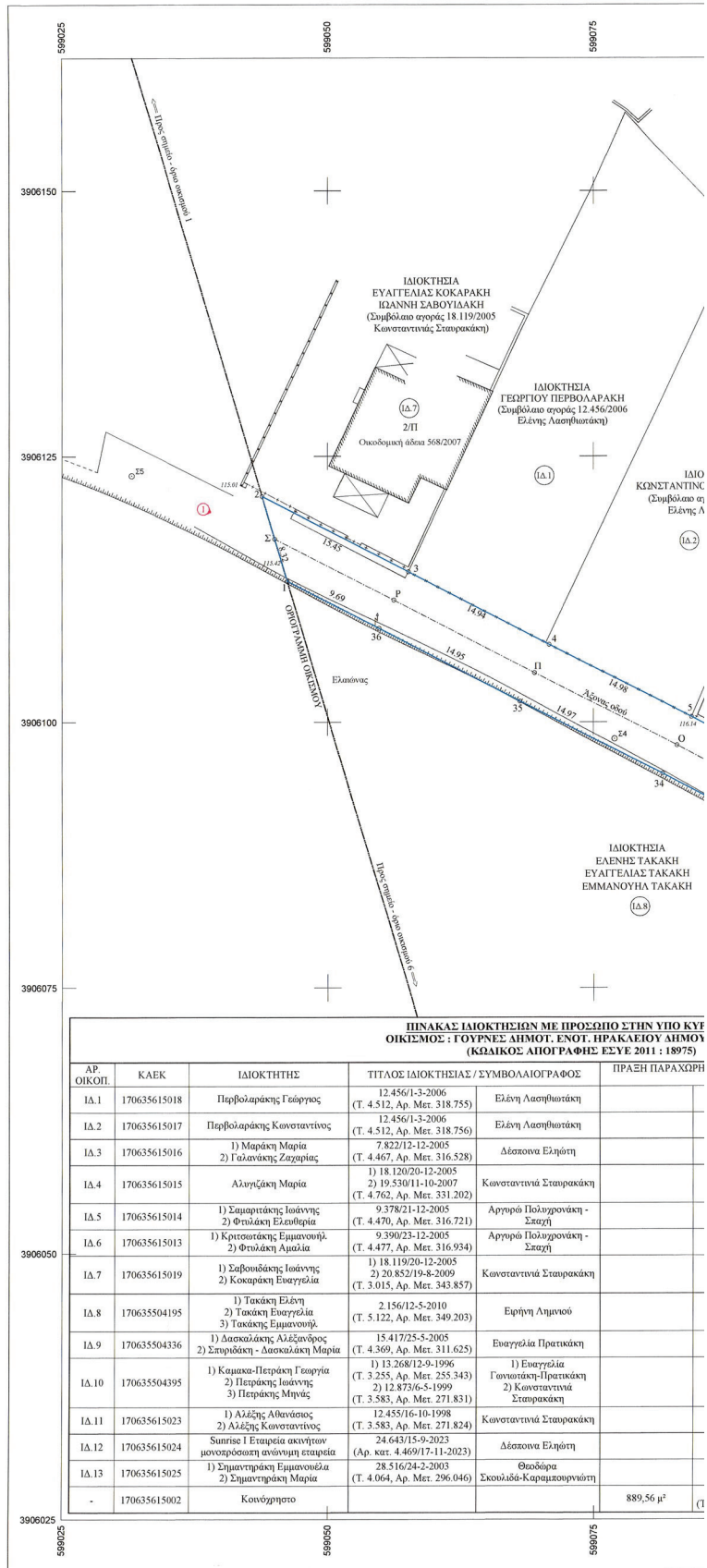
ΦΩΤΟΓΡΑΦΙΑ ΑΠΟ ΘΕΣΗ ΛΗΨΗΣ 3

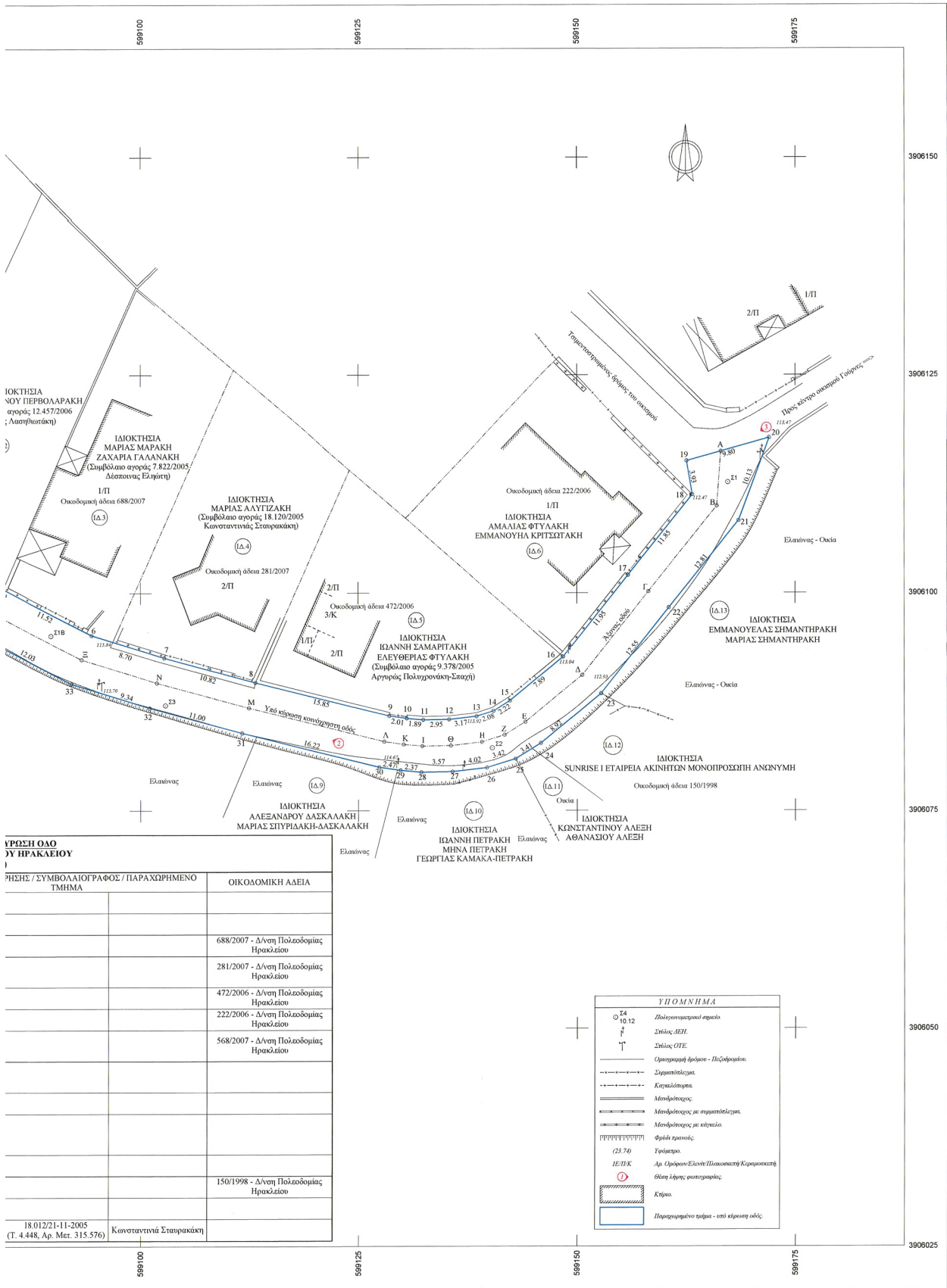


ΟΔΟΠΟΡΙΚΟ ΣΧΗΜΑΤΑ - ΑΠΟΣΠΑΣΜΑ ΑΕΡΟΦΩΤΟΓΡΑΦΙΑΣ ΕΥΡΥΤΕΡΗΣ ΠΕΡΙΟΧΗΣ



ΕΘΝΙΚΟ ΤΥΠΟΓΡΑΦΕΙΟ
 Για τεχνικούς λόγους στο σχεδιάγραμμα, από το ηλεκτρονικό αρχείο, έγινε σμίκρυνση κατά ποσοστό **38%**





ΥΡΩΣΗ ΟΛΩ ΔΥ ΗΡΑΚΛΕΙΟΥ	
ΡΗΣΗΣ / ΣΥΜΒΟΛΑΙΟΓΡΑΦΟΣ / ΠΑΡΑΧΩΡΗΜΕΝΟ ΤΜΗΜΑ	ΟΙΚΟΔΟΜΙΚΗ ΑΔΕΙΑ
	688/2007 - Δ/ση Πολεοδομίας Ηρακλείου
	281/2007 - Δ/ση Πολεοδομίας Ηρακλείου
	472/2006 - Δ/ση Πολεοδομίας Ηρακλείου
	222/2006 - Δ/ση Πολεοδομίας Ηρακλείου
	568/2007 - Δ/ση Πολεοδομίας Ηρακλείου
18.012/21-11-2005 (Τ. 4.448, Αρ. Μετ. 315.576)	Κωνσταντίνος Σταυρακίου

ΥΠΟΜΝΗΜΑ

- 24 Πολυγωνομετρικό σημείο
- 12 Στόλος Α.Ε.Π.
- † Στόλος Ο.Τ.Ε.
- Οριογραμμή όριζων - Πεζοδρομίων
- - - - Σχεδιαστέλεγμα
- Κατακόλινα
- ==== Μενιρόλετες
- ==== Μενιρόλετες με στερεοπέλεγμα
- ==== Μενιρόλετες με κλίμαξο
- ||||| Φρέζα πρανή
- (23.74) Τριήμερο
- IE/IK Αρ. Ορίων-Ελεντή Πανομοιοποιητή Κινηματογράφου
- Ⓢ Θύρα λίθινος ενσωματωμένης
- Κήρυκο
- Παραχωρημένο τμήμα - από κήρυξη οδού



Συντεταγμένες ορίων. Table with columns: Σημείο, X (m), Y (m), Σημείο, X (m), Y (m), Σημείο, X (m), Y (m). Rows 1-34.

Υπό κύρωση κοινοχρήστη οδός. Σημ. 36. E= 889.56 m². Table with columns: Πλευρά, Μήκος (m), Πλευρά, Μήκος (m), Πλευρά, Μήκος (m), Πλευρά, Μήκος (m). Rows 1-12.

Πίνακας συντεταγμένων θέσεων αποστάσεων προς κύρωση οδού. Table with columns: X (m), Y (m). Rows Α-Σ.

1. ΕΜΒΛΑΘΟΝ ΤΜΗΜΑΤΟΣ ΥΠΟ ΚΥΡΩΣΗ ΚΟΙΝΟΧΡΗΣΤΗΣ ΟΔΟΥ ΥΠΟ ΣΤΟΙΧΕΙΑ : 1-2-3-4-5-6-7-8-9-10-11-12-13-14-15-16-17-18-19-20-21-22-23-24-25-26-27-28-29-30-31-32-33-34-35-36-1 = 889,56 μ².

Το εμβαθόν της ιδιοκτησίας υπολογίστηκε από τις ορθογώνιες συντεταγμένες των ορίων της με τη σχέση v 2E = Σ Xi (Yi-1 - Yi+1), όπου i : Σημείο - όριο της ιδιοκτησίας. v : Το πλήθος των σημείων i-1 Xi : Η τεταγμένη του σημείου i. Yi : Η τεταγμένη του σημείου i.

- 2. ΓΕΝΙΚΟΙ ΟΡΟΙ ΔΟΜΗΣΗΣ ΠΑ ΔΙΟΚΤΗΣΙΣ ΠΟΥ ΒΡΙΣΚΟΝΤΑΙ ΕΝΤΟΣ ΤΩΝ ΟΡΙΩΝ ΤΟΥ ΟΙΚΙΣΜΟΥ ΓΟΥΡΝΕΣ ΤΕΜΕΝΟΥΣ, ΔΗΜΟΥ ΗΡΑΚΛΕΙΟΥ. (Π.Δ. 24-4-1988 - ΦΕΚ 181 Α'/3-5-1988, Π.Δ. 4-11-2011 - ΦΕΚ 289 ΑΑΠ/4-11-2011, ΦΕΚ 584 Δ/24-6-1987) ΕΛΛΗΣΤΟ ΕΜΒΛΑΘΟΝ ΚΑΤΑ ΚΑΝΟΝΑ : 500 μ². ΚΑΤΑ ΠΑΡΕΚΚΛΙΣΗ : Ως έχει αν προδριστείται αντετέλεξ την 3-5-1985. ΕΛΛΗΣΤΟ ΠΡΟΣΩΠΟ ΚΑΤΑ ΚΑΝΟΝΑ : 15 μ. (εάν E > 500 μ²). 10 μ. (εάν E < 500 μ²). ΚΑΤΑ ΠΑΡΕΚΚΛΙΣΗ : Ως έχει αν προδριστείται την 4-11-2011. ΠΟΣΟΣΤΟ ΚΑΛΥΨΗΣ : 60%. ΣΥΝΤΕΛΕΣΤΗΣ ΔΟΜΗΣΗΣ : 1,0 (εάν E < 200 μ² και K < 70%). 240 μ (εάν 200 μ² < E < 700 μ²). 400 μ (εάν E > 700 μ²). ΜΕΠΙΣΤΟ ΥΨΟΣ : 7,5 μ. (2 όροφοι).

ΔΙΑΘΕΣΗ

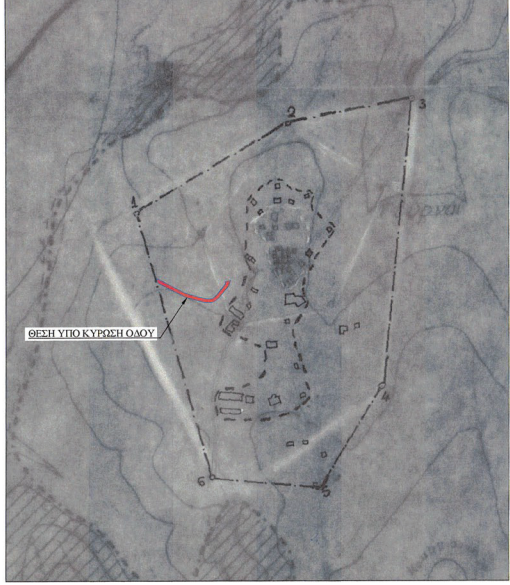
Η υπό κύρωση κοινοχρήστη οδός, με τα ως άνω περιγραφέντα περιμετρικά όρια και επιφάνεια 889,56 μ², αποτελεί τμήμα από παραχωρημένη οδό, συνολικής επιφάνειας 1.432,64 μ², η οποία έχει τεθεί σε κοινή χρήση με το με αριθμό 18.012/21-11-2005 δηλωτικό παραχώρησης σε κοινή χρήση της συμβολαιογράφου Ηρακλείου Κωνσταντίνου Σακελλαρίου (Τόμος 4.448, Αρ. Μεταγραφής 318.576). Η διακρίση 01 έχει περιέλθει στην κυριότητα του Γεωργίου Πετρωλάκη του Δημητρίου με το με αριθμό 12.456/1-3-2006 συμβόλαιο αγοραπωλησίας της συμβολαιογράφου Ηρακλείου Ελένης Λασηθιώτη (Τόμος 4.512, Αρ. Μεταγραφής 318.755). Η διακρίση 02 έχει περιέλθει στην κυριότητα του Κωνσταντίνου Πετρωλάκη του Δημητρίου με το με αριθμό 12.457/1-3-2006 συμβόλαιο αγοραπωλησίας της συμβολαιογράφου Ηρακλείου Ελένης Λασηθιώτη (Τόμος 4.512, Αρ. Μεταγραφής 318.756).

Η περιοχή της υπό κύρωση κοινοχρήστης οδού : - εμπίπτει σε περιοχή λειτουργίας Εθνικού Κτηματολογίου, το οποίο βρίσκεται στο στάδιο αρχικών εγγραφών και η υπό κύρωση οδός εμφανίζεται με ΚΑΕΚ 170635615002. - βρίσκεται εντός του Γενικού Πολεοδομικού Σχεδίου Ηρακλείου. - δεν διέρχονται καλώδια μεταφοράς ρεύματος υψηλής τάσης, αγωγός φυσικού αερίου ή ρέμα και η απόσταση από τη θάλασσα είναι μεγαλύτερη από 1000 μ. - δεν εμπίπτει στα διατάξεις του Ν. 1337/83 περί εισφοράς σε γη και χρήμα.

ΥΠΟΜΝΗΜΑ ΣΥΣΤΗΜΑΤΩΝ ΑΝΑΦΟΡΑΣ / ΜΕΤΡΗΣΕΙΣ ΜΗΧΑΝΙΚΟΥ

- 1. Οι συντεταγμένες που αναγράφονται στο τοπογραφικό διάγραμμα είναι στο Ελληνικό Γεωδαιτικό Σύστημα Αναφοράς 1987 (ΕΓΣΑ '87). 2. Η ελάττωση από το ΕΓΣΑ '87 πραγματοποιήθηκε από μετρήσεις που διεξήχθησαν την 3-7-2024 και στο δρομικό διάγραμμα από 12,03 έως 12,14 μέτρα του συστήματος ΝΕΡΟΣ. 3. Για τις μετρήσεις τριγωνομετρικού σχηματισμού βέλους GPS STONEX με serial number S901351800406RE με ακρίβειες μέτρησης οριζοντιογραφικά 2,5 mm + 0,1 ppm και υψομετρικά 3,5 mm + 0,4 ppm. 4. Η απόπτωση έγινε με τη μέθοδο ταχυμετρικής απόπτωσης και χρησιμοποιήθηκε γεωδαιτικός σταθμός SOKKIA SET 530RK με serial number 142276 και με γωνιομετρική ακρίβεια μέτρησης 15c και ακρίβεια απόπτωσης 2 mm + 2 ppm.

ΑΠΟΣΠΑΣΜΑ ΑΠΟ ΤΟ ΔΙΑΓΡΑΜΜΑ ΟΡΙΘΜΗΘΕΝΗΣ ΟΙΚΙΣΜΟΥ ΓΟΥΡΝΕΣ ΤΕΜΕΝΟΥΣ ΚΑΙΜΑΚΑ ΔΙΑΓΡΑΜΜΑΤΟΣ 1 : 5000



3906150

3906125

3906100

3906075

3906050

3906025

Technical drawing frame containing: 1. Project info: ΜΑΝΩΛΙΟΥΔΗΣ ΝΙΚΟΛΑΟΣ, ΚΩΝΣΤΑΝΤΙΝΟΣ ΕΜΜ. ΚΗΠΑΡΑΚΗΣ. 2. Client info: ΣΟΥΝΟΥ 1 - ΗΡΑΚΛΕΙΟΥ ΚΡΗΤΗΣ. 3. Drawing title: ΚΥΡΩΣΗ ΚΟΙΝΟΧΡΗΣΤΗΣ ΟΔΟΥ. 4. Scale: ΚΑΙΜΑΚΑ 1:250. 5. Date: ΣΕΠΤΕΜΒΡΙΟΣ 2024. 6. Signatures and stamps of the architect and client.



Η απόφαση αυτή και το συνοδύον τοπογραφικό διάγραμμα να δημοσιευθούν στην Εφημερίδα της Κυβερνήσεως.

Ηράκλειο, 3 Απριλίου 2026

Η Γραμματέας Αποκεντρωμένης Διοίκησης

ΜΑΡΙΑ ΚΟΖΥΡΑΚΗ



ΕΘΝΙΚΟ ΤΥΠΟΓΡΑΦΕΙΟ

Το Εθνικό Τυπογραφείο αποτελεί δημόσια υπηρεσία υπαγόμενη στην Προεδρία της Κυβέρνησης και έχει την ευθύνη τόσο για τη σύνταξη, διαχείριση, εκτύπωση και κυκλοφορία των Φύλλων της Εφημερίδας της Κυβερνήσεως (ΦΕΚ), όσο και για την κάλυψη των εκτυπωτικών - εκδοτικών αναγκών του δημοσίου και του ευρύτερου δημόσιου τομέα (ν. 3469/2006/Α' 131 και π.δ. 29/2018/Α' 58).

1. ΦΥΛΛΟ ΤΗΣ ΕΦΗΜΕΡΙΔΑΣ ΤΗΣ ΚΥΒΕΡΝΗΣΕΩΣ (ΦΕΚ)

- Τα **ΦΕΚ σε ηλεκτρονική μορφή** διατίθενται δωρεάν στο **www.et.gr**, την επίσημη ιστοσελίδα του Εθνικού Τυπογραφείου. Όσα ΦΕΚ δεν έχουν ψηφιοποιηθεί και καταχωριστεί στην ανωτέρω ιστοσελίδα, ψηφιοποιούνται και αποστέλλονται επίσης δωρεάν με την υποβολή αιτήματος στην ηλεκτρονική διεύθυνση **feksales@et.gr**.
- Τα **ΦΕΚ σε έντυπη μορφή** διατίθενται σε μεμονωμένα φύλλα είτε απευθείας από το Τμήμα Πωλήσεων και Συνδρομητών, είτε ταχυδρομικά με την αποστολή αιτήματος παραγγελίας στην ηλεκτρονική διεύθυνση **feksales@et.gr**.
 - Το κόστος ενός ασπρόμαυρου ΦΕΚ από 1 έως 16 σελίδες είναι 1,00 €, αλλά για κάθε επιπλέον οκτασέλιδο (ή μέρος αυτού) προσαυξάνεται κατά 0,20 €. Το κόστος ενός έγχρωμου ΦΕΚ από 1 έως 16 σελίδες είναι 1,50 €, αλλά για κάθε επιπλέον οκτασέλιδο (ή μέρος αυτού) προσαυξάνεται κατά 0,30 €.
 - Το τεύχος Α.Σ.Ε.Π. διατίθεται δωρεάν.
 - Υπάρχει δυνατότητα ετήσιας συνδρομής οποιουδήποτε τεύχους σε έντυπη μορφή μέσω του Τμήματος Πωλήσεων και Συνδρομητών.

• Τρόποι αποστολής κειμένων προς δημοσίευση:

- A.** Αποστολή των εγγράφων προς δημοσίευση στο ΦΕΚ στην ηλεκτρονική διεύθυνση **https://eservices.et.gr**. Σχετικές εγκύκλιοι και οδηγίες στην ηλεκτρονική διεύθυνση του Εθνικού Τυπογραφείου (**www.et.gr**) στη διαδρομή **Ανακοινώσεις → Εγκύκλιοι**.
- B.** Κατ' εξαίρεση, όσοι πολίτες δεν διαθέτουν προηγμένη ψηφιακή υπογραφή μπορούν είτε να αποστέλλουν ταχυδρομικά, είτε να καταθέτουν με εκπρόσωπό τους κείμενα προς δημοσίευση εκτυπωμένα σε χαρτί στο Τμήμα Παραλαβής και Καταχώρισης Δημοσιευμάτων.

• Πληροφορίες, σχετικά με την αποστολή/κατάθεση εγγράφων προς δημοσίευση, την ημερήσια κυκλοφορία των Φ.Ε.Κ., με την πώληση των τευχών και με τους ισχύοντες τιμοκαταλόγους για όλες τις υπηρεσίες μας, περιλαμβάνονται στον ιστότοπο (**www.et.gr**). Επίσης μέσω του ιστότοπου δίδονται πληροφορίες σχετικά με την πορεία δημοσίευσης των εγγράφων, με βάση τον Κωδικό Αριθμό Δημοσιεύματος (ΚΑΔ). Πρόκειται για τον αριθμό που εκδίδει το Εθνικό Τυπογραφείο για όλα τα κείμενα που πληρούν τις προϋποθέσεις δημοσίευσης.

2. ΕΚΤΥΠΩΤΙΚΕΣ - ΕΚΔΟΤΙΚΕΣ ΑΝΑΓΚΕΣ ΤΟΥ ΔΗΜΟΣΙΟΥ

Το Εθνικό Τυπογραφείο ανταποκρινόμενο σε αιτήματα υπηρεσιών και φορέων του δημοσίου αναλαμβάνει να σχεδιάσει και να εκτυπώσει έντυπα, φυλλάδια, βιβλία, αφίσες, μπλοκ, μηχανογραφικά έντυπα, φακέλους για κάθε χρήση, κ.ά.

Επίσης σχεδιάζει ψηφιακές εκδόσεις, λογότυπα και παράγει οπτικοακουστικό υλικό.

Ταχυδρομική Διεύθυνση: **Καποδιστρίου 34, 10432 Αθήνα**

ΤΗΛΕΦΩΝΙΚΟ ΚΕΝΤΡΟ: 210 5279000

Ιστότοπος: **www.et.gr**

Πληροφορίες σχετικά με την λειτουργία του ιστότοπου: **helpdesk.et@et.gr**

Αποστολή εγγράφων προς δημοσίευση στο ΦΕΚ στην ηλεκτρονική διεύθυνση
https://eservices.et.gr

ΕΞΥΠΗΡΕΤΗΣΗ ΚΟΙΝΟΥ

Πωλήσεις - Συνδρομές: (Ισόγειο, τηλ. 210 5279178 - 180)

Πληροφορίες: (Ισόγειο, Γραφείο 3 και τηλεφ. κέντρο 210 5279000)

Παραλαβή Δημοσιευτέας Ύλης: (Ισόγειο, τηλ. 210 5279139)

Ωράριο για το κοινό: Δευτέρα έως και Παρασκευή: 8:00 - 13:30

