



ΕΦΗΜΕΡΙΔΑ ΤΗΣ ΚΥΒΕΡΝΗΣΕΩΣ ΤΗΣ ΕΛΛΗΝΙΚΗΣ ΔΗΜΟΚΡΑΤΙΑΣ

21 Απριλίου 2026

ΤΕΥΧΟΣ ΤΕΤΑΡΤΟ

Αρ. Φύλλου 281

ΑΠΟΦΑΣΕΙΣ

Αριθμ. 6361

Έγκριση νομιμοποίησης των καθ' υπέρβαση της χωροθέτησης ή χωρίς άδεια έργων και εγκαταστάσεων εντός του Τουριστικού Λιμένα Άκτιου Αιτωλοακαρνανίας, κατ' εφαρμογή των περ. β και γ της παρ. 4 του άρθρου 31 του ν. 2160/1993, (Α' 118) και της υπ' αρ. 6387/07.04.2025 απόφασης των Υπουργών Περιβάλλοντος και Ενέργειας και Τουρισμού «Καθορισμός διαδικασίας και προθεσμίας υποβολής αίτησης νομιμοποίησης των περ. β και γ της παρ. 4 του άρθρου 31 του ν. 2160/1993» (Β' 2027).

Η ΥΠΟΥΡΓΟΣ ΤΟΥΡΙΣΜΟΥ

Έχοντας υπόψη:

1. Τις διατάξεις:

α. Των περ. β και γ της παρ. 4 του άρθρου 31 του Κεφαλαίου Γ' «Δημιουργία και λειτουργία τουριστικών λιμένων» (ν. 2160/1993, Α' 118),

β. του ν. 3270/2004 «Αρμοδιότητες του Υπουργείου Τουριστικής Ανάπτυξης και θέματα τουρισμού» (Α' 187),

γ. του ν. 4014/2011 «Περιβαλλοντική αδειοδότηση έργων και δραστηριοτήτων, ρύθμιση αυθαιρέτων σε συνάρτηση με δημιουργία περιβαλλοντικού ισοζυγίου και άλλες διατάξεις αρμοδιότητας Υπουργείου Περιβάλλοντος» (Α' 209),

δ. του ν. 4278/2014 «Φάροι, Στρατολογία και άλλες διατάξεις» (Α' 157) και ιδίως των άρθρων 12 και 13,

ε. του ν. 4622/2019 «Επιτελικό κράτος οργάνωση λειτουργία και διαφάνεια της Κυβέρνησης των κυβερνητικών οργάνων και της κεντρικής δημόσιας διοίκησης» (Α' 133) και ιδίως του άρθρου 109,

στ. του ν. 4685/2020 «Εκσυγχρονισμός περιβαλλοντικής νομοθεσίας, ενσωμάτωση στην ελληνική νομοθεσία των Οδηγιών 2018/844 και 2019/692 του Ευρωπαϊκού Κοινοβουλίου και του Συμβουλίου και λοιπές διατάξεις» (Α' 92),

ζ. του ν. 4727/2020 «Ψηφιακή Διακυβέρνηση (Ενσωμάτωση στην Ελληνική Νομοθεσία της Οδηγίας (ΕΕ) 2016/2102 και της Οδηγίας (ΕΕ) 2019/1024) - Ηλεκτρονικές Επικοινωνίες (Ενσωμάτωση στο Ελληνικό Δίκαιο της Οδηγίας (ΕΕ) 2018/1972) και άλλες διατάξεις» (Α' 184),

η. του ν. 4759/2020 «Εκσυγχρονισμός της Χωροταξικής και Πολεοδομικής Νομοθεσίας και άλλες διατάξεις» (Α' 245),

θ. του ν. 4819/2021 «Ολοκληρωμένο πλαίσιο για τη διαχείριση των αποβλήτων Ενσωμάτωση των Οδηγιών 2018/851 και 2018/852 του Ευρωπαϊκού Κοινοβουλίου και του Συμβουλίου της 30ής Μαΐου 2018 για την τροποποίηση της Οδηγίας 2008/98/ΕΚ περί αποβλήτων και της Οδηγίας 94/62/ΕΚ περί συσκευασιών και απορριμμάτων συσκευασιών, πλαίσιο οργάνωσης του Ελληνικού Οργανισμού Ανακύκλωσης, διατάξεις για τα πλαστικά προϊόντα και την προστασία του φυσικού περιβάλλοντος, χωροταξικές πολεοδομικές, ενεργειακές και συναφείς επείγουσες ρυθμίσεις» (Α' 129),

ι. του Κώδικα νομοθεσίας για την προστασία των αρχαιοτήτων και εν γένει της πολιτιστικής κληρονομιάς (ν. 4858/2021, Α' 220).

2. Το άρθρο 90 του Κώδικα της νομοθεσίας για την Κυβέρνηση και τα κυβερνητικά όργανα (π.δ. 63/2005, Α' 98), σε συνδυασμό με την παρ. 22 του άρθρου 119 του ν. 4622/2019 «Επιτελικό Κράτος: οργάνωση, λειτουργία και διαφάνεια της Κυβέρνησης, των κυβερνητικών οργάνων και της κεντρικής δημόσιας διοίκησης» (Α' 133).



3. Το π.δ. 127/2017 «Οργανισμός του Υπουργείου Τουρισμού» (Α' 157).
4. Το π.δ. 79/2023 «Διορισμός Υπουργών, Αναπληρωτών Υπουργών και Υφυπουργών» (Α' 131).
5. Το άρθρο 6 του π.δ. 82/2023 «Μετονομασία Υπουργείου - Σύσταση και μετονομασία Γενικών Γραμματειών - Μεταφορά αρμοδιοτήτων, υπηρεσιακών μονάδων και θέσεων προσωπικού - Τροποποίηση και συμπλήρωση του π.δ. 77/2023 (Α' 130) - Μεταβατικές διατάξεις» (Α' 139).
6. Την υπ' αρ. 34897/Φ.700.1/21.06.2002 (Β' 844) απόφαση του Υπουργού Δημόσιας Τάξης περί Έγκρισης Πυροσβεστικής Διάταξης 10/2002.
7. Την υπ' αρ. Τ/9803/05.09.2003 (Β' 1323) κοινή απόφαση των Υπουργών Ανάπτυξης και Εμπορικής Ναυτιλίας περί Γενικού Κανονισμού Λειτουργίας Τουριστικών Λιμένων.
8. Την υπ' αρ. 18702/29.09.2022 κοινή απόφαση Υπουργών Οικονομικών, Ανάπτυξης και Επενδύσεων, Περιβάλλοντος και Ενέργειας και Τουρισμού «Καθορισμός Διαδικασίας Χωροθέτησης Τουριστικού Λιμένα» (Β' 5109).
9. Την υπ' αρ. 17165/15.09.2023 απόφαση του Υπουργού Τουρισμού περί συγκρότησης και ορισμού μελών Επιτροπής Τουριστικών Λιμένων, όπως τροποποιήθηκε με τις υπ' αρ. 3338/21.02.2024, 21215/04.12.2024, 7093/14.04.2025 και 2592/06.02.2026 υπουργικές αποφάσεις.
10. Την υπ' αρ. 6387/07.04.2025 απόφαση των Υπουργών Περιβάλλοντος και Ενέργειας και Τουρισμού «Καθορισμός διαδικασίας και προθεσμίας υποβολής αίτησης νομιμοποίησης της περ. β και γ της παρ. 4 του άρθρου 31 του ν. 2160/1993» (Β' 2027).
11. Την υπό στοιχεία Τ/3475/19.09.1997 απόφαση του Υπουργού Ανάπτυξης «Έγκριση χωροθέτησης Τουριστικού Λιμένα στο Άκτιο Αιτωλ/νίας» (Β' 878), η οποία τροποποιήθηκε με την υπ' αρ. Τ/111/12.01.1999, απόφαση του Υπουργού Ανάπτυξης «Τροποποίηση της Τ/3475/19.9.1997 απόφασης χωροθέτησης Τουριστικού Λιμένα στο Άκτιο Αιτωλοακαρνανίας της Ναυπηγοπλάστικής Α.Ε.Β.Ε.» (Δ' 27/2000).
12. Την από 14.07.2005 σύμβαση, με την οποία η χρήση και εκμετάλλευση της Cleopatra Marina έχει παραχωρηθεί στην εταιρεία ΚΛΕΟΠΑΤΡΑ ΜΑΡΙΝΑ Α.Ε., την από 22.01.2014 τροποποίηση αυτής, καθώς και την από 26.05.2025 Σύμβαση παράτασης παραχώρησης.
13. Την υπ' αρ. 13518/09.08.2007 απόφαση του Υπουργού Τουριστικής Ανάπτυξης «Έγκριση τροποποίησης του διαγράμματος κάλυψης των χερσαίων εγκαταστάσεων του Τουριστικού λιμένα της εταιρείας "Κλεοπάτρα Μαρίνα Α.Ε." στο Άκτιο Αιτωλοακαρνανίας» (ΑΑΠ/379).
14. Την υπ' αρ. 2225/24.01.2014 (ΑΔΑ:ΒΙΨΞΟΟ-ΔΒ8) απόφαση του Υπουργού Τουρισμού, περί έγκρισης Άδειας Λειτουργίας του Τουριστικού Λιμένα στο Άκτιο Αιτωλοακαρνανίας.
15. Την υπ' αρ. 2739/14.02.2018 απόφαση του Υπουργού Τουρισμού «Έγκριση Ειδικού Κανονισμού Λειτουργίας του Τουριστικού Λιμένα Κλεοπάτρα Μαρίνα στο Άκτιο Αιτωλοακαρνανίας» (ΑΔΑ: 6ΩΖ6465ΧΘΟ-ΗΡΚ).
16. Το υπό στοιχεία Υ.Τ. 21219/17.10.2025 έγγραφο, με το οποίο η εταιρεία «ΚΛΕΟΠΑΤΡΑ ΜΑΡΙΝΑ Α.Ε.» αιτήθηκε τη νομιμοποίηση των εγκαταστάσεων στον τουριστικό λιμένα Άκτιου Αιτωλοακαρνανίας, κατ' εφαρμογή της περ. β και γ της παρ. 4 του άρθρου 31 του ν. 2160/1993, καταθέτοντας σχετικό φάκελο δικαιολογητικών.
17. Την υπ' αρ. 190/2002 άδεια οικοδομής της Νομαρχιακής Αυτοδιοίκησης Π.Ε. Αμφιλοχίας, όπως αυτή αναθεωρήθηκε με την υπ' αρ. 1686/2007 αναθεώρηση αυτής, σύμφωνα με τις οποίες έχουν ανεγερθεί οι κτιριακές υποδομές του τουριστικού λιμένα.
18. Την υπό στοιχεία Α/Α 13518768 βεβαίωση περαίωσης της διαδικασίας υπαγωγής στον ν. 4495/2017 των υπερβάσεων δόμησης.
19. Την από 07.10.2025 τεχνική έκθεση του Πολιτικού Μηχανικού Περικλή Κωνσταντινίδη από την «Π. Κωνσταντινίδης και Συνεργάτες ΕΕ», η οποία κατατέθηκε συνημμένα με το υπό στοιχεία Υ.Τ. 21219/17.10.2025 έγγραφο της εταιρείας «ΚΛΕΟΠΑΤΡΑ ΜΑΡΙΝΑ ΑΕ».
20. Το υπ' αρ. σχ. Δ.2 με τίτλο «ΣΥΓΚΡΙΣΗ ΤΟΠΟΓΡΑΦΙΚΩΝ ΔΙΑΓΡΑΜΜΑΤΩΝ», κλ. 1: 500 και με ημερομηνία Σεπτέμβριος 2025, το οποίο έχει συνταχθεί από τον πολιτικό Μηχανικό Περικλή Κωνσταντινίδη της «Π. Κωνσταντινίδης και Συνεργάτες Ε.Ε.».
21. Το υπ' αρ. σχ. Τ.1 με τίτλο «ΤΟΠΟΓΡΑΦΙΚΟ ΔΙΑΓΡΑΜΜΑ», κλ.1:500 και με ημερομηνία Σεπτέμβριος 2025, για το έργο «Υπαγωγή αυθαίρετων κατασκευών στον ν. 4495/2018 (Α' 167) της χερσαίας ζώνης λιμένα» το οποίο έχει συνταχθεί από τον πολιτικό Μηχανικό Περικλή Κωνσταντινίδη της «Π. Κωνσταντινίδης και Συνεργάτες Ε.Ε.».
22. Το υπ' αρ. σχ. Δ.1 με τίτλο «ΣΧΕΔΙΟ ΓΕΝΙΚΗΣ ΔΙΑΤΑΞΗΣ», κλ.1:500 και με ημερομηνία Σεπτέμβριος 2025, για το έργο «Νομιμοποίηση της περ. β και γ της παρ. 4 του άρθρου 31 του ν. 2160/1993 βάσει της υπ' αρ. 6387/07.04.2025 (Β' 2027) υπουργικής απόφασης του τουριστικού Λιμένα στο Άκτιο Αιτωλοακαρνανίας», το οποίο έχει συνταχθεί από τον πολιτικό Μηχανικό Περικλή Κωνσταντινίδη της «Π. Κωνσταντινίδης και Συνεργάτες Ε.Ε.», ψηφιακά υπογεγραμμένο από τον Αναπληρωτή Προϊστάμενο της Διεύθυνσης Χωρικού Σχεδιασμού και Υποδομών του Υπουργείου Τουρισμού.



23. Την υπ' αρ. 4/26.11.2025 πράξη της 3ης Συνεδρίασης του Κεντρικού Συμβουλίου Περιβαλλοντικής Αδειοδότησης περί χορήγησης ομόφωνης σύμφωνης γνώμης στο πλαίσιο του άρθρου 9 του ν. 4014/2011.

24. Το υπ' αρ. 1/20.02.2026 Πρακτικό Συνεδρίασης της Επιτροπής Τουριστικών Λιμένων, με την ομόφωνη θετική γνωμοδότηση των μελών της Επιτροπής, περί έγκρισης νομιμοποίησης των καθ' υπέρβαση της χωροθέτησης ή χωρίς άδεια έργων και εγκαταστάσεων εντός τουριστικού λιμένα Άκτιου Αιτωλοακαρνανίας, κατ' εφαρμογή των περ. β και γ της παρ. 4 του άρθρου 31 του ν. 2160/1993 βάσει της υπ' αρ. 6387/07.04.2025 υπουργικής απόφασης «Καθορισμός διαδικασίας και προθεσμίας υποβολής αίτησης νομιμοποίησης της περ. β και γ της παρ. 4 του άρθρου 31 του ν. 2160/1993».

25. Το γεγονός ότι από τις διατάξεις της παρούσας δεν προκαλείται δαπάνη σε βάρος του κρατικού προϋπολογισμού.

26. Το γεγονός ότι οι διατάξεις της παρούσας δεν αφορούν σε διοικητική διαδικασία για την οποία υπάρχει υποχρέωση καταχώρισης στο ΕΜΔΔ-ΜΙΤΟΣ, αποφασίζουμε:

Την έγκριση νομιμοποίησης των καθ' υπέρβαση της χωροθέτησης ή χωρίς άδεια έργων και εγκαταστάσεων εντός του Τουριστικού Λιμένα Άκτιου Αιτωλοακαρνανίας, σύμφωνα με τα προβλεπόμενα:

i. Των περ. β και γ της παρ. 4 του άρθρου 31 του ν. 2160/1993 (Α' 118) και

ii. της υπ' αρ. 6387/07.04.2025 απόφασης των Υπουργών Περιβάλλοντος και Ενέργειας και Τουρισμού «Καθορισμός διαδικασίας και προθεσμίας υποβολής αίτησης νομιμοποίησης της περ. β και γ της παρ. 4 του άρθρου 31 του ν. 2160/1993» (Β' 2027), όπως αυτά:

i. Αναγράφονται στην υπ' αρ. Α/Α 13518768 Βεβαίωση περαίωσης της διαδικασίας υπαγωγής στον ν. 4495/2017 (σχετ. 18),

ii. περιγράφονται στην από 07.10.2025 Τεχνική έκθεση του Πολιτικού Μηχανικού Περικλή Κωνσταντινίδη από την Π. Κωνσταντινίδης και Συνεργάτες ΕΕ, η οποία κατατέθηκε συνημμένα με το υπ' αρ. Υ.Τ. 21219/17.10.2025 έγγραφο της εταιρείας «ΚΛΕΟΠΑΤΡΑ ΜΑΡΙΝΑ Α.Ε.» (σχετ. 19),

iii. απεικονίζονται στο υπ' αρ. σχ. Δ.1 με τίτλο «ΣΧΕΔΙΟ ΓΕΝΙΚΗΣ ΔΙΑΤΑΞΗΣ», κλ.1:500 και με ημερομηνία Σεπτέμβριος 2025, για το έργο «Νομιμοποίηση της περ. β και γ της παρ. 4 του άρθρου 31 του ν. 2160/1993 βάσει της υπ' αρ. 6387/07.04.2025 (Β' 2027) υπουργικής απόφασης του τουριστικού Λιμένα στο Άκτιο Αιτωλοακαρνανίας» (σχετ. 22), και

iv. αναφέρονται στην υπ' αρ. 4/26.11.2025 πράξη της 3ης Συνεδρίασης του Κεντρικού Συμβουλίου Περιβαλλοντικής Αδειοδότησης περί χορήγησης ομόφωνης σύμφωνης γνώμης στο πλαίσιο του άρθρου 9 του ν. 4014/2011, (σχετ. 23), ως ακολούθως:

1. ΧΕΡΣΑΙΑ ΖΩΝΗ

Με την προτεινόμενη νομιμοποίηση δεν προκαλείται μεταβολή των όρων και περιορισμών δόμησης που ισχύουν για τη χερσαία ζώνη της μαρίνας.

Οι κατασκευές αυτές είναι:

Φ.Κ.1- επέκταση χώρων ως στο κτίριο 1 (Ο.Τ.1) με υπέρβαση δόμησης και κάλυψης = 5,86m².

Φ.Κ.2- επέκταση εστιατορίου-καφέ-bar για ανάπτυξη τραπεζοκαθισμάτων στο κτίριο 1(Ο.Τ.1) με υπέρβαση δόμησης και κάλυψης = 150,88m².

Φ.Κ.3-κατασκευή αποθήκης κάτωθεν της εξωτερικής κλίμακας στο κτίριο 2 (Ο.Τ.2) με υπέρβαση δόμησης και κάλυψης = 4,80m².

Φ.Κ.4-επέκταση πύργου ελέγχου στο κτίριο 2 (Ο.Τ.2) με υπέρβαση δόμησης και υπέρβαση ύψους έως 20% = 34,43m².

Φ.Κ.5-επέκταση φυλακίου εισόδου με υπέρβαση δόμησης και κάλυψης (εκτός Ο.Τ.)= 2,11m².

Φ.Κ.6-κατασκευή χώρου η/μ εγκαταστάσεων με υπέρβαση δόμησης και κάλυψης (εκτός Ο.Τ.) = 39,07m².

Φ.Κ.7-κατασκευή container εγκαταστάσεων αντιρρυπαντικού εξοπλισμού με υπέρβαση δόμησης και κάλυψης (εκτός Ο.Τ.) = 14,41m².

Φ.Κ.8-κατασκευή container αποθηκευτικού χώρου με υπέρβαση δόμησης και κάλυψης (εκτός Ο.Τ.) = 14,47m².

Φ.Κ.9-κατασκευή χώρου εγκαταστάσεων συστήματος καθαρισμού νερού με υπέρβαση δόμησης και κάλυψης (εκτός Ο.Τ.) = 5,00m².

Φ.Κ.10-υπέρβαση ύψους έως 20% της εγκεκριμένης επιφάνειας του κτιρίου 1 (Ο.Τ.1) = 249,93m².

Φ.Κ.11-υπέρβαση ύψους έως 20% της εγκεκριμένης επιφάνειας του ισογείου του κτιρίου 2 (Ο.Τ.2) = 180,00m².

Φ.Κ.12-υπέρβαση ύψους έως 20% της εγκεκριμένης επιφάνειας του πύργου ελέγχου του κτιρίου 2 (Ο.Τ.2) = 16,24m².

πολεοδομικές παραβάσεις κατηγορίας 3



Φ.Κ.13:

α1. αλλαγές στις εξωτερικές διαστάσεις του περιγράμματος του κτιρίου 1 έως 5% και χωρίς να μεταβάλλεται η επιφάνεια άνω του 5% (ν. 4495/2017, άρθρο 96, εδάφιο γιε, κατηγορία 3).

α2. αλλαγές στις εξωτερικές διαστάσεις του περιγράμματος του κτιρίου 2 έως 5% και χωρίς να μεταβάλλεται η επιφάνεια άνω του 5% (ν. 4495/2017, άρθρο 96, εδάφιο γιε, κατηγορία 3).

α3. αλλαγές στις εξωτερικές διαστάσεις του περιγράμματος του κτιρίου 3 έως 5% και χωρίς να μεταβάλλεται η επιφάνεια άνω του 5% (ν. 4495/2017, άρθρο 96, εδάφιο γιε, κατηγορία 3).

α4. αλλαγές στις εξωτερικές διαστάσεις του περιγράμματος του κτιρίου 4 έως 5% και χωρίς να μεταβάλλεται η επιφάνεια άνω του 5% (ν. 4495/2017, άρθρο 96, εδάφιο γιε, κατηγορία 3).

β1. αλλαγή θέσης του προβλεπόμενου με ο.α. κτιρίου 1 σε άλλη θέση (ν. 4495/2017, άρθρο 96, εδάφιο γιδ, κατηγορία 3).

β2. αλλαγή θέσης του προβλεπόμενου με ο.α. κτιρίου 2 σε άλλη θέση (ν. 4495/2017, άρθρο 96, εδάφιο γιδ, κατηγορία 3).

β3. αλλαγή θέσης του προβλεπόμενου με ο.α. φυλακίου σε άλλη θέση (ν. 4495/2017, άρθρο 96, εδάφιο γιδ, κατηγορία 3).

β4. αλλαγή θέσης του προβλεπόμενου με ο.α. κτιρίου 3 σε άλλη θέση (ν. 4495/2017, άρθρο 96, εδάφιο γιδ, κατηγορία 3).

β5. αλλαγή θέσης του προβλεπόμενου με ο.α. κτιρίου 4 σε άλλη θέση (ν. 4495/2017, άρθρο 96, εδάφιο γιδ, κατηγορία 3).

πολεοδομικές παραβάσεις (8) Φ.Κ.14:

γ. τροποποίηση και διάνοιξη εξωτερικών ανοιγμάτων και τροποποίηση όψεων σε όλα τα κτίρια.

Φ.Κ.15:

δ. εσωτερικές διαρρυθμίσεις χωρίς να θίγονται τα στοιχεία του φέροντος οργανισμού σε όλα τα κτίρια.

ι. διαμορφώσεις περιβάλλοντα χώρου, κλίμακες, πλακοστρώσεις, πεζούλια, ζαρντινιέρες, κ.λπ.

κ1. κατασκευή στεγάστρου 1 χώρου στάθμευσης εκτός Ο.Τ. = 223,36m². κ2. κατασκευή στεγάστρου 2 χώρου στάθμευσης εκτός Ο.Τ. = 79,80m². κ3.

κατασκευή στεγάστρου 3 χώρου στάθμευσης (Ο.Τ.3) = 51,03m².

μ. κατασκευή τέντας εκτός Ο.Τ. = 15,89m².

Φ.Κ.16:

ν. διαφορετική διαμερισμάτωση κτιρίου 1.

Φ.Κ.17:

η. επέκταση εξωτερικής κλίμακας στο κτίριο 2 = 6,22m².

ζ1. κατασκευή εξώστη εκτός Ο.Τ.1 στο κτίριο 1 = 50,14m². ζ2. κατασκευή εξώστη εντός Ο.Τ.1 στο κτίριο 1 = 43,54m². ζ3. κατασκευή εξώστη εντός Ο.Τ.2 στο κτίριο 2 = 39,43m². ζ4. κατασκευή εξώστη εκτός Ο.Τ.3 στο κτίριο 3 = 11,33m². ζ5. κατασκευή εξώστη εντός Ο.Τ.3 στο κτίριο 3 = 10,75m². ζ6. κατασκευή εξώστη εντός Ο.Τ.4 στο κτίριο 4 = 19,79m².

λ. υπέρβαση ύψους οικοδομικής αδειάς χωρίς υπέρβαση του επιτρεπόμενου ύψους σε όλα τα κτίρια.

Φ.Κ.18:

ε. αλλαγή χρήσης από γενικό συνεργείο σε κατάστημα (από κυριά χρήση σε κυριά) στο κτίριο 3.

Φ.Κ.19:

θ. διαφορετική χωροθέτηση θέσεων στάθμευσης.

Οι τελικές επιφάνειες των κτισμάτων εντός της χερσαίας ζώνης λιμένα είναι όπως αναφέρονται παρακάτω:

ΟΙΚΟΔΟΜΙΚΟ ΤΕΤΡΑΓΩΝΟ 1:

ΕΓΚΕΚΡΙΜΕΝΗ ΕΠΙΦΑΝΕΙΑ ΚΤΙΡΙΟΥ 1 = 294,93m²

ΠΡΟΣΑΥΞΗΣΗ ΤΗΣ ΕΓΚΕΚΡΙΜΕΝΗΣ ΕΠΙΦΑΝΕΙΑΣ ΤΟΥ ΚΤΙΡΙΟΥ 1 ΛΟΓΩ ΑΛΛΑΓΩΝ ΣΤΙΣ ΕΞΩΤΕΡΙΚΕΣ ΔΙΑΣΤΑΣΕΙΣ ΤΟΥ ΠΕΡΙΓΡΑΜΜΑΤΟΣ ΕΩΣ 5% = 6,23m²

ΕΠΕΚΤΑΣΗ ΧΩΡΩΝ WC = 5,86m²

ΕΠΕΚΤΑΣΗ ΕΣΤΙΑΤΟΡΙΟΥ-ΚΑΦΕ-BAR ΓΙΑ ΑΝΑΠΤΥΞΗ ΤΡΑΠΕΖΟΚΑΘΙΣΜΑΤΩΝ = 150,88m²

ΣΥΝΟΛΙΚΗ ΕΠΙΦΑΝΕΙΑ ΚΤΙΡΙΟΥ 1 = 412,90m²

ΟΙΚΟΔΟΜΙΚΟ ΤΕΤΡΑΓΩΝΟ 2:

ΕΓΚΕΚΡΙΜΕΝΗ ΕΠΙΦΑΝΕΙΑ ΙΣΟΓΕΙΟΥ ΚΤΙΡΙΟΥ 2 = 180,00m²

ΠΡΟΣΑΥΞΗΣΗ ΤΗΣ ΕΓΚΕΚΡΙΜΕΝΗΣ ΕΠΙΦΑΝΕΙΑΣ ΤΟΥ ΚΤΙΡΙΟΥ 2 ΛΟΓΩ ΑΛΛΑΓΩΝ ΣΤΙΣ ΕΞΩΤΕΡΙΚΕΣ ΔΙΑΣΤΑΣΕΙΣ ΤΟΥ ΠΕΡΙΓΡΑΜΜΑΤΟΣ ΕΩΣ 5% = 3,20m²

ΑΠΟΘΗΚΗ = 4,80m²



ΕΓΚΕΚΡΙΜΕΝΗ ΕΠΙΦΑΝΕΙΑ ΠΥΡΓΟΥ ΕΛΕΓΧΟΥ = 16,24m²
 ΕΠΕΚΤΑΣΗ ΠΥΡΓΟΥ ΕΛΕΓΧΟΥ = 34,43m²
 ΣΥΝΟΛΙΚΗ ΕΠΙΦΑΝΕΙΑ ΚΤΙΡΙΟΥ 2 = 238,67m²
 ΟΙΚΟΔΟΜΙΚΟ ΤΕΤΡΑΓΩΝΟ 3:
 ΕΓΚΕΚΡΙΜΕΝΗ ΕΠΙΦΑΝΕΙΑ ΙΣΟΓΕΙΟΥ ΚΤΙΡΙΟΥ 3 = 150,00m²
 ΠΡΟΣΑΥΞΗΣΗ ΤΗΣ ΕΓΚΕΚΡΙΜΕΝΗΣ ΕΠΙΦΑΝΕΙΑΣ ΤΟΥ ΚΤΙΡΙΟΥ 3 ΛΟΓΩ ΑΛΛΑΓΩΝ ΣΤΙΣ ΕΞΩΤΕΡΙΚΕΣ ΔΙΑΣΤΑΣΕΙΣ ΤΟΥ ΠΕΡΙΓΡΑΜΜΑΤΟΣ ΕΩΣ 5% = 2,86m²
 ΣΥΝΟΛΙΚΗ ΕΠΙΦΑΝΕΙΑ ΚΤΙΡΙΟΥ 3 = 152,86m²
 ΟΙΚΟΔΟΜΙΚΟ ΤΕΤΡΑΓΩΝΟ 4:
 ΕΓΚΕΚΡΙΜΕΝΗ ΕΠΙΦΑΝΕΙΑ ΙΣΟΓΕΙΟΥ ΚΤΙΡΙΟΥ 4 = 96,00m²
 ΠΡΟΣΑΥΞΗΣΗ ΤΗΣ ΕΓΚΕΚΡΙΜΕΝΗΣ ΕΠΙΦΑΝΕΙΑΣ ΤΟΥ ΚΤΙΡΙΟΥ 4 ΛΟΓΩ ΑΛΛΑΓΩΝ ΣΤΙΣ ΕΞΩΤΕΡΙΚΕΣ ΔΙΑΣΤΑΣΕΙΣ ΤΟΥ ΠΕΡΙΓΡΑΜΜΑΤΟΣ ΕΩΣ 5% = 2,48m²
 ΣΥΝΟΛΙΚΗ ΕΠΙΦΑΝΕΙΑ ΚΤΙΡΙΟΥ 4 = 98,48m²
 ΕΚΤΟΣ ΟΙΚΟΔΟΜΙΚΩΝ ΤΕΤΡΑΓΩΝΩΝ:
 ΕΓΚΕΚΡΙΜΕΝΗ ΕΠΙΦΑΝΕΙΑ ΦΥΛΑΚΙΟΥ ΕΙΣΟΔΟΥ = 8,65m²
 ΕΠΕΚΤΑΣΗ ΦΥΛΑΚΙΟΥ ΕΙΣΟΔΟΥ = 2,11m²
 ΧΩΡΟΣ Η/Μ ΕΓΚΑΤΑΣΤΑΣΕΩΝ = 39,07m²
 CONTAINER ΕΓΚΑΤΑΣΤΑΣΕΩΝ ΑΝΤΙΡΡΥΠΑΝΤΙΚΟΥ ΕΞΟΠΛΙΣΜΟΥ = 14,41m²
 CONTAINER ΑΠΟΘΗΚΕΥΤΙΚΟΥ ΧΩΡΟΥ = 14,47m²
 ΧΩΡΟΣ ΕΓΚΑΤΑΣΤΑΣΕΩΝ ΣΥΣΤΗΜΑΤΟΣ ΚΑΘΑΡΙΣΜΟΥ ΝΕΡΟΥ = 5,00m²
 ΣΥΝΟΛΙΚΗ ΕΠΙΦΑΝΕΙΑ ΚΤΙΣΜΑΤΩΝ ΕΚΤΟΣ Ο.Τ. = 83,71m²
 Η ανέγερση των νέων κτιρίων γίνεται πίσω από την νέα προτεινόμενη οριογραμμή παραλίας.
 ΧΡΗΣΕΙΣ ΓΗΣ, ΟΡΟΙ ΚΑΙ ΠΕΡΙΟΡΙΣΜΟΙ ΔΟΜΗΣΗΣ

ΟΙΚΟΔΟΜΙΚΑ ΤΕΤΡΑΓΩΝΑ (Ο.Τ.)	ΕΜΒΑΔΟΝ (τ.μ.)	ΜΕΓΙΣΤΗ ΚΑΛΥΨΗ (τ.μ.)	ΜΕΓΙΣΤΗ ΕΠΙΤΡΕΠΟΜΕΝΗ ΔΟΜΗΣΗ (τ.μ.)	ΝΕΑ ΥΠΟΠΟΙΗΜΕΝΗ ΔΟΜΗΣΗ ΜΕΤΑ ΤΗΝ ΥΠΑΓΩΓΗ ΣΤΟΝ ν. 4495/2017 (τ.μ.)	ΜΕΓΙΣΤΟ ΕΠΙΤΡΕΠΟΜΕΝΟ	ΝΕΟ ΜΕΓΙΣΤΟ ΥΠΟΠΟΙΗΜΕΝΟ ΥΨΟΣ ΚΤΙΡΙΩΝ ΜΕΤΑ ΤΗΝ ΥΠΑΓΩΓΗ ΣΤΟΝ ν. 4495/2017	ΕΠΙΤΡΕΠΟΜΕΝΕΣ ΧΡΗΣΕΙΣ
ΧΕΡΣΑΙΑ ΖΩΝΗ ΛΙΜΕΝΑ [προβλέψεις της υπ' αρ. 13518/09-08-2007 (ΑΑΠ 379) υπουργικής απόφασης] Εμβαδόν Χερσαίας Ζώνης: 6.894,40 τ.μ. Μέγιστο ποσοστό κάλυψης: 685,83/6.894,40=9,95% Μέγιστος Σ.Δ.: 695,82/6.894,40=10,09%							
Ο.Τ. 1	448,75	249,93	249,93	412,90	4,5μ.	5,34μ.	Εστιατόριο, μπαρ, καφετέρια, καταστήματα, χώροι υγιεινής (WC)
Ο.Τ. 2	522	189,90	199,89	238,67	4,5μ. 7,5μ. για πύργο ελέγχου	5,31μ. 8,51μ. για πύργο ελέγχου + ύψος στέγης 1,6μ.	Πύργος ελέγχου, υποδοχή, γραφεία διοίκησης, γραφεία συνεδριάσεων, χώρος PC, χώροι υγιεινής (WC), κουζίνα
Ο.Τ. 3	512	150	150	152,86	4,5μ.	4,27μ.	Πλυντήρια- στεγνωτήρια, αποθήκες, κατάστημα, χώροι υγιεινής (WC, ντους, πλυντήρια) ανοιχτοί στεγασμένοι χώροι
Ο.Τ.4	490	96	96	98,48	4,5μ.	4,2μ.	Γραφεία, τελωνείο, λιμεναρχείο, αποθήκες, χώροι προσωπικού, χώροι υγιεινής (WC), υπόγειες δεξαμενές καυσίμων



ΕΚΤΟΣ Ο.Τ.	429,65	-	-		-	3,20μ. + ύψος στέγης 1,13μ.	Ανοιχτοί στεγασμένοι και μη στεγασμένοι χώροι στάθμευσης, στοιχεία σκίασης για λόγους υγείας και ασφάλειας, ζώνη εξυπηρέτησης σκαφών, περιοχή υδροβολής Φυλάκιο εισόδου, Η/Μ εγκαταστάσεις αποθήκη αντιρρυπαντικού εξοπλισμού, αποθηκευτικοί χώροι
				87,31	-		

2. ΘΑΛΑΣΣΙΑ ΖΩΝΗ

Η νομιμοποίηση των λιμενικών έργων αφορά στις ακόλουθες κατασκευές:

- Επέκταση του προ των κτιρίων προβλήτα κατά 1898,66m².

- Κατασκευή πλωτών εξεδρών συνδεδεμένων με τον προβλήτα με γέφυρα. Οι πλωτές αυτές εξέδρες είναι ελαφρώς μετατοπισμένες σε σχέση με τις προβλεπόμενες στην αρχική χωροθέτηση εκ σκυροδέματος.

- Αλλαγή του αριθμού και της θέσης των σκαφών.

2.1 Λιμενικά Έργα προς νομιμοποίηση

2.1.1 Παραλιακά κρηπιδώματα

Τα παραλιακά κρηπιδώματα εκτείνονται παράλληλα με την ακτογραμμή, φέρουν κατακόρυφο μέτωπο και απολήγουν προς το βόρειο και νότιο όριο της μαρίνας σε κατακόρυφα μέτωπα κάθετα προς τη φυσική ακτογραμμή. Το συνολικό μήκος τους φτάνει τα 160m περίπου. Τα κρηπιδώματα έχουν στάθμη κυκλοφορίας στο +1,00m περίπου και ωφέλιμο βάθος προ αυτών -3,00m.

Η μαρίνα διαθέτει όλες τις απαραίτητες εγκαταστάσεις για την εξυπηρέτηση των ελλιμενιζόμενων σκαφών και των επιβαινόντων σε αυτά. Τα κρηπιδώματα και οι προβλήτες διαθέτουν όλα τα αναγκαία μέσα για την εξυπηρέτηση των σκαφών (δέστρες, πυργίσκοι παροχών κ.λπ.). Η μαρίνα διαθέτει επίσης σταθμό ανεφοδιασμού των σκαφών με καύσιμα και εγκαταστάσεις παραλαβής λυμάτων και καταλοίπων από τα σκάφη.

Σημειώνεται ότι ο αδειοδοτημένος σταθμός ανεφοδιασμού των σκαφών με καύσιμα, λόγω ιδιαίτερα περιορισμένης ζήτησης, λειτουργεί πλέον περιστασιακά, με συνέπεια οι ποσότητες καυσίμων που αποθηκεύονται να είναι ελάχιστες.

2.1.2 Προσήμεμος κυματοθραύστης

Ο προσήμεμος κυματοθραύστης ΑΒΓ, έχει συνολικό μήκος περίπου 255m και πλάτος 5m, διαμορφώνεται από δύο τμήματα (Α' και Ε) που συνδέονται υπό γωνία, (το πλωτό Α μήκους 75m και το πλωτό Ε μήκους 180m). Αποτελείται από πλωτά στοιχεία βαρέως τύπου από σκυρόδεμα, πλάτους 5m.

2.1.3. Υπήνεμος προβλήτας

Ο υπήνεμος πλωτός προβλήτας βαρέως τύπου (D), συνολικού μήκους 78m, αποτελείται από πλωτά στοιχεία από σκυρόδεμα πλάτους 3m. Στο άκρο του προβλήτα βρίσκεται ο σταθμός καυσίμων.

2.1.4. Πλωτοί προβλήτες

Οι πλωτοί προβλήτες που έχουν ποντισθεί κάθετα στα παραλιακά κρηπιδώματα, μεταξύ του τμήματος Α του προσήμεμου κυματοθραύστη και του υπήνεμου προβλήτα D, έχουν πλάτος 4m, και μήκος 48m ο προβλήτας Β, και 62m ο προβλήτας C.

Η πρόσβαση στους πλωτούς προβλήτες, τον υπήνεμο προβλήτα και τον κυματοθραύστη γίνεται μέσω ειδικών γεφυρών (πασαρέλες), οι οποίες είναι σταθερά συνδεδεμένες με άρθρωση πάνω στον κρηπιδότοιχο. Όπου προβλέπεται ελλιμενισμός σκαφών, τα πλωτά στοιχεία είναι εξοπλισμένα με δέστρες για την πρόσδεση των σκαφών, καθώς και με πυργίσκους παροχών ηλεκτρικού ρεύματος, νερού και τηλεφώνου για την εξυπηρέτηση των ελλιμενιζόμενων σκαφών.

Η στερέωση των πλωτών προβλητών, του υπήνεμου προβλήτα και του κυματοθραύστη γίνεται με τη χρήση αγκυροβολίων στα οποία τα πλωτά στοιχεία προσδένονται με αλυσίδες. Τα αγκυροβόλια είναι ογκόλιθοι από σκυρόδεμα ποντισμένοι στον πυθμένα της θάλασσας. Τα αγκυροβόλια συνδέονται με αλυσίδα, η οποία χρησιμεύει και σαν αλυσίδα «μάνα» για τη δημιουργία μόνιμων αγκυροβολίων (ρεμέτζων) για την πρόσδεση των σκαφών.

Για την ασφάλεια της ναυσιπλοΐας έχουν τοποθετηθεί φανοί στο άκρο τόσο του προσήμεμου όσο και του υπήνεμου πλωτού κυματοθραύστη.

2.1.5. Μόνιμα αγκυροβόλια σκαφών

Για την καλύτερη εξυπηρέτηση των ελλιμενιζόμενων σκαφών έχουν προβλεφθεί στη μαρίνα μόνιμα αγκυροβόλια (ρεμέτζα). Τα σκάφη που πρυμοδετούν (στους προβλήτες Β και C και στην εσωτερική πλευρά του τμήματος Α του προσήμεμου κυματοθραύστη) προσδένονται προς μεν την πλευρά του προβλήτα στις δέστρες, προς δε την πλευρά της θάλασσας στα μόνιμα αγκυροβόλια. Τα μόνιμα αγκυροβόλια δημιουργούνται



με πρόσδεση πάνω στην αλυσίδα «μάννα», η οποία συνδέει τους τεχνητούς ογκολίθους που έχουν ποντισθεί είτε για την αγκύρωση των πλωτών προβλητών είτε ειδικά για τη δημιουργία ρεμέτζων. Η σύνδεση πάνω στην αλυσίδα «μάννα» γίνεται με αλυσίδα και στη συνέχεια με βυθιζόμενο σχοινί.

2.1.6. Ανέλκυση/καθέλκυση σκαφών

Στο βόρειο τμήμα των παραλιακών κρηπιδωμάτων της λιμενολεκάνης για την ανέλκυση/καθέλκυση σκαφών με χρήση travel lift, έχει κατασκευαστεί νηοδόχος αποτελούμενη από δύο τμήματα. Το εξωτερικό τμήμα της νηοδόχου αποτελείται από δύο παράλληλους βραχίονες μήκους 25m με μεταξύ τους εσωτερική απόσταση 10,00m. Το εσωτερικό τμήμα της νηοδόχου έχει μήκος 15,5m και καθαρό πλάτος 6,5m.

2.1.7. Νέος αριθμός και θέσεις ελλιμενισμού σκαφών

Ο τουριστικός λιμένας έχει δυναμικότητα 84 θέσεις ελλιμενισμού σκαφών αναψυχής διαφόρων μεγεθών έως και 40m, αντί των 88 θέσεων που είχαν αρχικά χωροθετηθεί, λόγω της διεθνούς τάσης αύξησης στα μεγέθη των σκαφών αναψυχής, όπως φαίνεται στον κάτωθι πίνακα:

ΚΑΤΑΝΟΜΗ ΘΕΣΕΩΝ ΕΛΛΙΜΕΝΙΣΜΟΥ					
ΚΑΤΗΓΟΡΙΑ ΣΚΑΦΟΥΣ	ΜΕΓΙΣΤΟ ΜΗΚΟΣ ΘΕΣΗΣ (m)	ΜΕΓΙΣΤΟ ΠΛΑΤΟΣ ΘΕΣΗΣ (m)	ΑΡΙΘΜΟΣ ΜΟΝΙΜΩΝ ΘΕΣΕΩΝ	ΑΡΙΘΜΟΣ ΕΠΟΧΙΑΚΩΝ ΘΕΣΕΩΝ	ΠΟΣΟΣΤΟ (%)
I	8	3	8		9,52%
II	10	3,5	13		15,48%
III	12	4,2	26		30,95%
IV	15	4,5	25		29,76%
V	18	5,3	5		5,95%
VI	21	6	3		3,57%
(VII)-VIII	30	7,7		3	3,57%
(IX)-X	≤40	9	1		1,19%
			81	3	
	Σύνολο		84		100,00%

3. ΟΔΙΚΗ ΚΥΚΛΟΦΟΡΙΑ ΣΤΟ ΕΣΩΤΕΡΙΚΟ ΤΗΣ ΜΑΡΙΝΑΣ - ΟΔΙΚΗ ΠΡΟΣΒΑΣΗ

Τόσο η οδική κυκλοφορία εντός της Μαρίνας, όσο και η πρόσβαση σ' αυτήν δεν τροποποιούνται από την ήδη εγκεκριμένη χωροθέτηση.


4. ΓΡΑΜΜΕΣ ΑΙΓΙΑΛΟΥ ΚΑΙ ΠΑΡΑΛΙΑΣ

Σύμφωνα με την νέα αποτύπωση της εγκατάστασης επαναπροσδιορίζονται οι θέσεις των προτεινόμενων γραμμών αιγιαλού και παραλίας κατ' αναλογία της αρχικής πρότασης της αναθεώρησης της μελέτης χωροθέτησης της Μαρίνας.

Κατά τα λοιπά ισχύουν η υπ' αρ. Τ/111/12.01.1999, (Δ' 27/2000) και η υπ' αρ. 13518/09.08.2007 (ΑΑΠ 379) υπουργικές αποφάσεις.

Η παρούσα απόφαση, δεν απαλλάσσει το φορέα διαχείρισης από τυχόν προγενέστερες επιβληθείσες κυρώσεις.

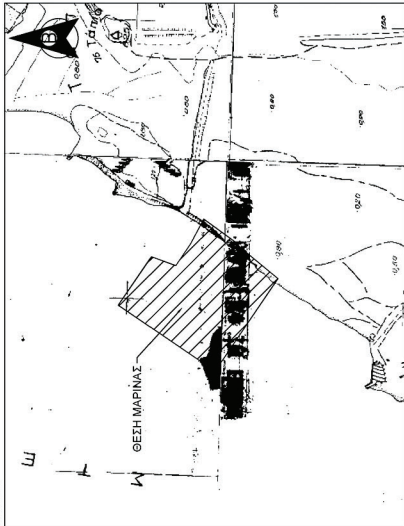
Η απόφαση αυτή ισχύει από τη δημοσίευσή της στην Εφημερίδα της Κυβερνήσεως.



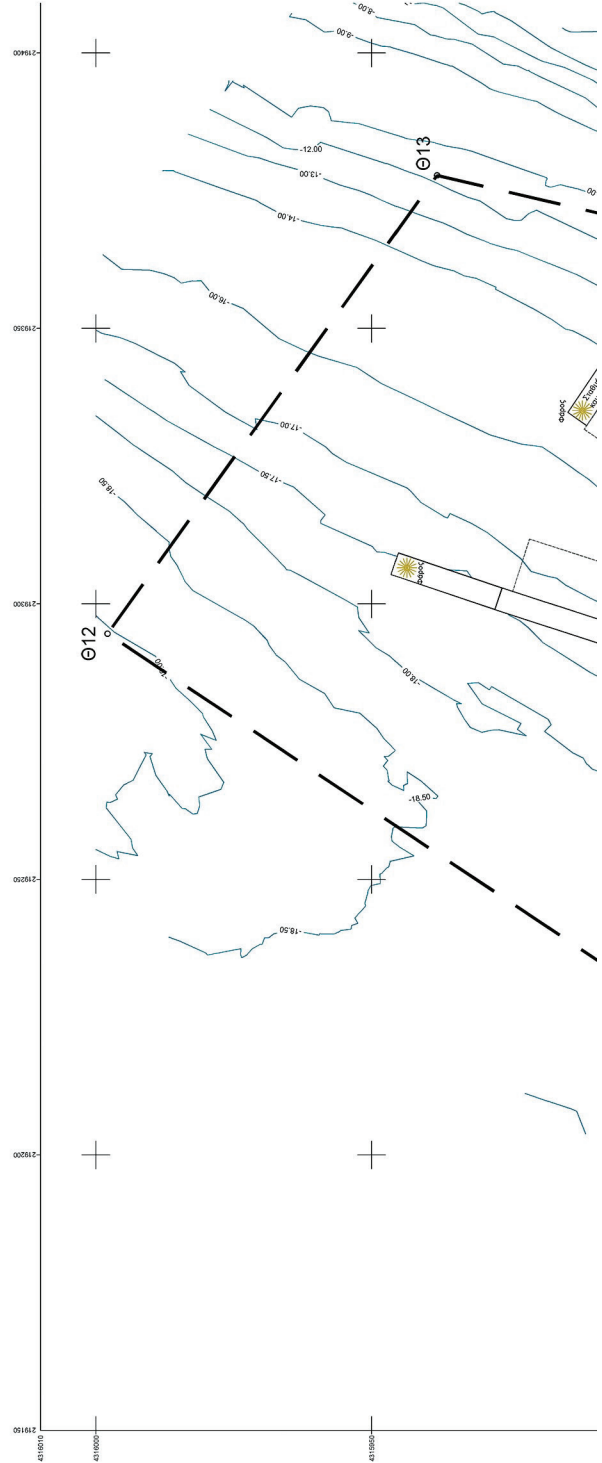
Αεροφωτογραφία γύρω ΝΑΤΥΡΑ
κ.λ. 1:10000



ΑΠΟΣΤΑΣΜΑ ΚΥΡΩΜΕΝΟΙ ΔΑΣΙΚΟΥ ΧΑΡΤΗ (ΦΕΚ 939/Α/2022)
κ.λ. 1:10000



ΑΠΟΣΤΑΣΜΑ ΠΙΝΑΚΙΔΑΣ Γ.Υ.Σ. Φ.Χ. 1:100.000 ΠΡΕΒΕΖΑ-ΑΝΗΜΟΛΙΑΣ, λμ=2,45 ψμ=38° 45'
Προσθκ. 1:5000 ΘΥΓΑΛΑ-51555-4-5-6 ΒΟΝΙΤΣΑ
κ.λ. 1:5000



ΕΘΝΙΚΟ ΤΥΠΟΓΡΑΦΕΙΟ
Για τεχνικούς λόγους στο σχεδιάγραμμα,
από το ηλεκτρονικό αρχείο, έγινε
σμίκρυνση κατά ποσοστό **40%**

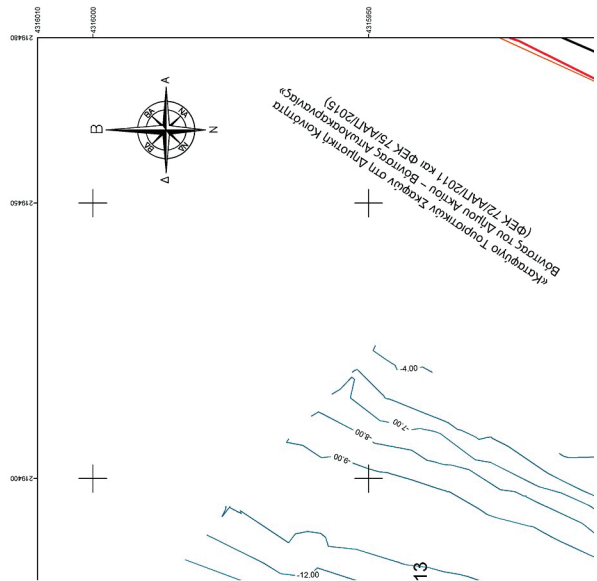


10
11
12
13
14
15
16
17
18
19
20
21
22
23
24
25
26
27
28
29
30
31
32
33
34
35
36
37
38
39
40
41
42
43
44
45
46
47
48
49
50
51
52
53
54
55
56
57
58
59
60
61
62
63
64
65
66
67
68
69
70
71
72
73
74
75
76
77
78
79
80
81
82
83
84
85
86
87
88
89
90
91
92
93
94
95
96
97
98
99
100



IOANNIS THEANOS
04/03/2026 07:53

ΕΜΒΛΑΘΙΟ ΚΕΡΤΑΖΑΣ ΤΟΠΗΣ:
Χ1.Χ2.Χ3.Χ4.Χ5.Χ6.Χ7.Χ8.Χ11 = 6.694,40 τ.μ.
ΕΜΒΛΑΘΙΟ ΘΑΛΑΣΣΙΑΣ ΤΟΠΗΣ:
Χ1.Χ8.Θ9.Θ10.Θ11.Θ12.Θ13.Θ14.Θ15.Θ16.Χ2.Χ11 και με συνολικό εμβαδόν 33.426,10 τ.μ.



- ΠΑΡΑΤΗΡΗΣΕΙΣ:**
1. Το σύστημα είναι ενταγμένο στο κτηματολόγιο συντεταγμένων ΕΓΣΑ '97.
 2. Ο συνολικός και το τμήμα των εμβαδών υπολογίζονται ανάλογα προς τις συντεταγμένες των κορυφών.
 3. Το όριο της ΘΣΑ και ΧΣΑ τήκεται σύμφωνα με την έγκριση προποσίτησης χωροθέτησης (ΘΕΚ 379/ΑΝ/17/27.08.2007 και την υπ' αριθμόν 1686/2007 ΟΑ (αναθεώρηση της 11/190/2002 ΟΑ).
 4. Η έκταση του ορίου της ΧΣΑ τήκεται σύμφωνα με την έγκριση προποσίτησης χωροθέτησης (ΘΕΚ 379/ΑΝ/17/27.08.2007 και την υπ' αριθμόν 1686/2007 ΟΑ).
 5. Οι ενοποιημένες σφαίρες και παραβάσεις που απεικονίζονται στο παρόν τοπογραφικό διάγραμμα τήκεται σύμφωνα με το Φ.Ε.Κ. 328/Δ/14.07/1985.
 6. Η καταγραφή της έκτασης έγινε με χρήση οπτικού οργάνου τύπου ταχυγραμμοδότης.
 7. Οι σφαιρικές, τα βάθη & τα νεύματα αναφέρονται στη Μέση Στάθμη Θυλάσσας (Μ.Σ.Θ).
 8. Οι οριζοντιογραφικές καταστάσεις έχουν υποβληθεί στις διαστάσεις του v.4495/17 με Α/Α διήλυσης: 13018748

ΔΗΛΩΣΗ ΜΗΧΑΝΙΚΟΥ (Π.651/77)
 Δηλώνω, σύμφωνα με το νόμο, για την κερσαία ζώνη με στοιχεία Χ1,Χ2,Χ3,Χ4,Χ5,Χ6,Χ7,Χ8,Χ11 με συνολικό εμβαδόν 6.694,40 τ.μ. που βρίσκεται στην παραλία Ακτιού, στο Ακτιό, στο Δήμο Ακτιοκαταπέρας, Π.Ε. Ακτιοκαταπέρας ότι:
 α) Βρίσκεται εντός σχεδίου πόλεως
 β) είναι όριο και οικοδομητική σύμβαση με τους όρους δήμησης της έγκριση προποσίτησης χωροθέτησης (ΘΕΚ 379/ΑΝ/17/27.08.2007 και την υπ' αριθμόν 1686/2007 ΟΑ)
 γ) δεν υπάρχει στις διαστάσεις του νόμου 1537/83
 δ) εντός της δεν διέγονται ενδείξεις γραμμάς μεταφοράς υπηχής τήσης της Δ.Ε.Η. σφαιρικός φυσικού αερίου, οδός προορισμένη του 1923 ή οδός
 ε) υπάρχει παλαιά κτίρια της έκτασης που απεικονίζονται στο παρόν τοπογραφικό διάγραμμα τήκεται σύμφωνα με το Φ.Ε.Κ. 328/Δ/14.07/1985
 ς) τα ύψηματα που απεικονίζονται στο παρόν τοπογραφικό διάγραμμα τήκεται σύμφωνα με το Φ.Ε.Κ. 328/Δ/14.07/1985
 ζ) τα βάθη της Βορράς εντός Εβείων, Τωνών Διατήρησης (ΕΔΔ) ή/και εντός Τωνών Εβείας Προστασίας (ΕΠ) με κωδικό ΟΡΣ/10001

Ο ΜΗΧΑΝΙΚΟΣ

[Signature]

ΠΕΡΙΚΛΗΣ ΚΟΝΤΑΝΙΝΙΔΗΣ
 ΠΟΛΙΤΙΚΟΣ ΜΗΧΑΝΙΚΟΣ Ε.Μ.Π.
 ΑΔΜΗ: 614913395 ΚΕ.ΦΟ.Α.Ε.ΑΠΗΡΕ
 Λ. ΕΡΕΥΝΗΤΩΝ 17Α, Τ.Κ. 16677, ΒΑΡΗΣ
 Τηλ.: 2108911887 Κωδ.: 5944853393
 Email: p.kontantinidis@otenet.gr

ΣΥΝΤΕΤΑΓΜΕΝΕΣ ΚΟΡΥΦΩΝ ΣΧΑ (ΕΓΣΑ '97)

ΑΑ	X	Y
09	21941396	431574009
010	21931655	431572659
019	21941396	431574009
Χ1	21942730	431573859
Χ8	21944310	431573145

Ε (Θ9, Θ10, Θ16, Χ2, Χ1, Χ8, Θ9) = 1898,66 τμ

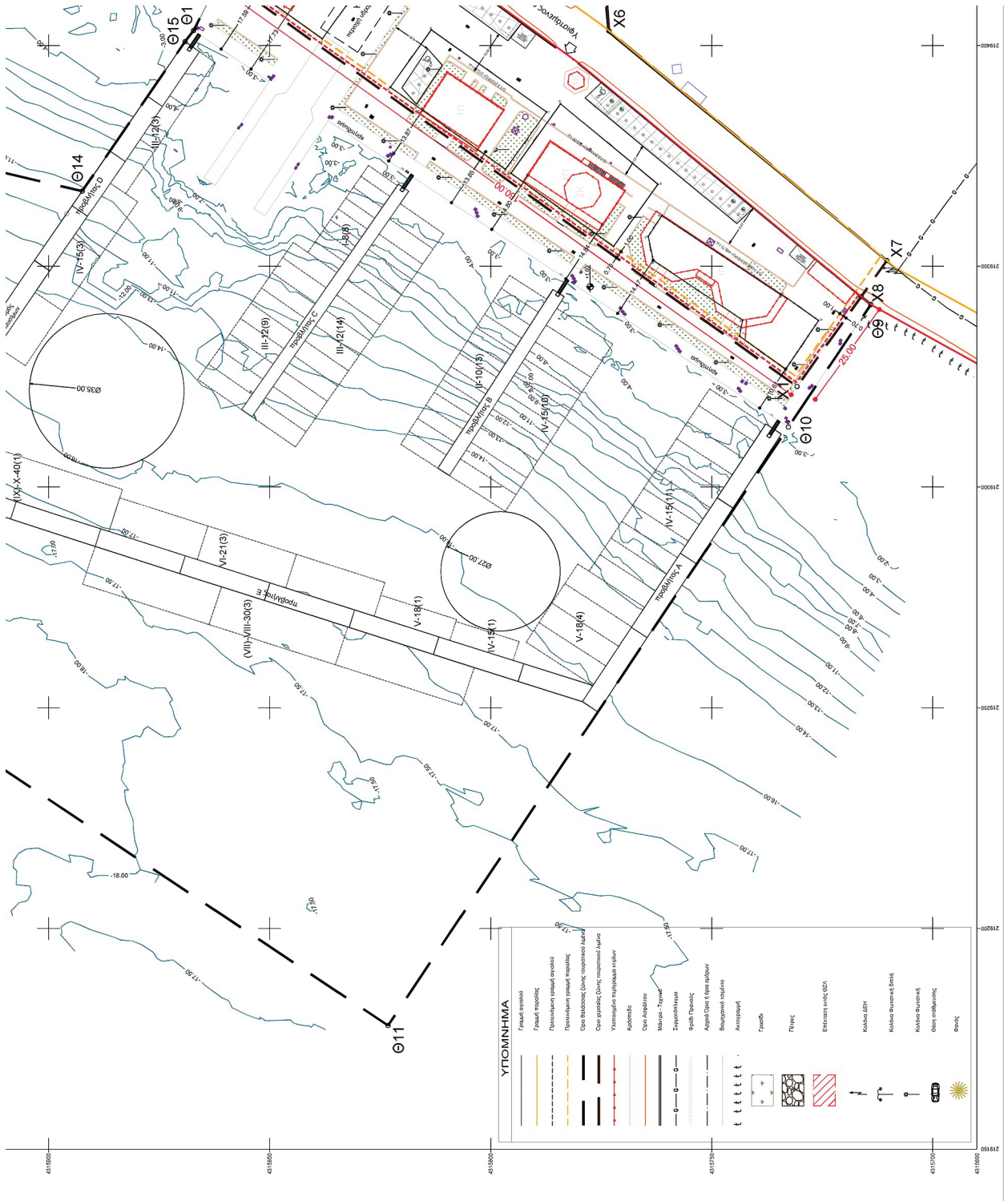
ΣΥΝΤΕΤΑΓΜΕΝΕΣ ΚΟΡΥΦΩΝ ΧΣΑ (ΕΓΣΑ '97)

ΑΑ	X	Y
Χ1	21822736	431572673
Χ2	21841270	431569269
Χ3	21844239	431569269
Χ4	21847252	431569269
Χ5	21841112	431573355
Χ6	21840333	431573359
Χ7	21851320	431573384
Χ8	21844310	431573145

Ε (Χ1, Χ2, Χ3, Χ4, Χ5, Χ6, Χ7, Χ8, Χ1) = 6694,40 τμ

ΣΥΝΤΕΤΑΓΜΕΝΕΣ ΚΟΡΥΦΩΝ ΘΣΑ (ΕΓΣΑ '97)

ΑΑ	X	Y
09	21941396	431574009
010	21931655	431572659
011	21931655	431562319
012	21941396	431574009
013	21937736	431562319
014	21941396	431569269
015	21840333	431569130





Θ16	218403.000	4315887.716
Χ2	218415.700	4315980.886
Χ1	218427.700	4316073.073
Χ3	218440.000	4316165.186

Ε (Θ9, Θ10, Θ11, Θ12, Θ13, Θ14, Θ15, Θ16, Χ2, Χ1, Χ8, Θ8) = 33426,10 τμ

ΚΑΤΗΓΟΡΙΑ ΧΡΗΣΗΣ	ΜΑΚΡΟΧΩΡΟ ΕΠΙΧΕΙΡΗΣΙΑΚΟ				ΜΑΚΡΟΧΩΡΟ ΟΙΚΟΓΕΝΕΙΑΚΟ			
	ΜΑΚΡΟΧΩΡΟ ΑΓΡΟΤΗΣΙΑΣ	ΜΑΚΡΟΧΩΡΟ ΣΥΜΒΑΤΗΣ	ΜΑΚΡΟΧΩΡΟ ΑΣΦΑΛΟΥΣ	ΜΑΚΡΟΧΩΡΟ ΕΠΙΧΕΙΡΗΣΙΑΚΟ	ΜΑΚΡΟΧΩΡΟ ΑΓΡΟΤΗΣΙΑΣ	ΜΑΚΡΟΧΩΡΟ ΣΥΜΒΑΤΗΣ	ΜΑΚΡΟΧΩΡΟ ΑΣΦΑΛΟΥΣ	ΜΑΚΡΟΧΩΡΟ ΕΠΙΧΕΙΡΗΣΙΑΚΟ
II	10	3,5	1,5	15,66%				
III	12	4,2	2,6	30,19%				
IV	18	5,3	5	25,93%				
V	18	5,3	5	25,93%				
VI	21	6	3	3,57%				
VII	21	6	3	3,57%				
VIII	27	7	1	1,19%				
IX	27	7	1	1,19%				
Σύνολο	140	9	1	3	100%	0%	0%	0%

*Οι διατάξεις και οι επεξηγήσεις των διατάξεων μπορεί να είναι απόλυτα 12% από την προσημασμένη κατάσταση. Η απόλυτα αυτή είναι αποκλειστικά από τις συλλογικές διατάξεις και δεν αφορά την (νύφη) τους σε κάθε διαδικασία έκδοσης αδείας, συμπεριλαμβανομένης της παραχώρησης ή ρύθμισης (άρθρο 42, παρ. 10, δ. 1, Ν.4492/17)

ΓΙΑ ΤΗ ΣΥΝΤΑΞΗ ΤΗΣ ΠΑΡΟΥΣΗΣ ΜΕΛΕΤΗΣ ΕΚΦΩΡΘΕΑΝ ΥΠΟΧΡΩΤΑ ΕΚΦΩΡΘΗΜΕΝΑ ΣΧΕΔΙΑ ΤΗΣ ΥΠ'ΑΡ. 190/2002 ΟΙΚΟΔΟΜΙΚΗΣ ΑΔΕΙΑΣ ΚΑΙ ΤΗΣ 1686/2007 ΑΝΑΦΕΡΘΗΝΤΗΣ ΤΗΣ ΚΑΘΩΣ ΚΑΙ ΟΙ ΕΠΙΠΛΟΥΣ ΜΕΡΙΣΕΙΣ

ΙΔΙΟΚΤΗΤΗΣ: ΚΑΛΟΠΑΙΡΑ ΜΑΡΙΝΑ Α.Ε.

ΕΓΓΥΟ: ΝΟΜΟΤΟΜΕΙΣ ΤΗΣ ΠΕΡ. Β ΚΑΙ Γ ΤΗΣ ΠΑΡ. 4 ΤΟΥ ΑΡΘΡΟΥ 207/28.04.2023 ΤΟΥ ΤΟΥΡΕΤΙΚΟΥ ΑΙΤΩΛΟΑΚΑΡΝΑΝΑΣ

ΘΕΣΗ: ΠΑΡΑΛΙΑ ΑΚΤΙΟΥ, ΑΚΤΙΟ, ΔΗΜΟΣ ΑΚΤΙΟΥ-ΒΟΝΙΤΣΑΣ, Π.Ε. ΑΙΤΩΛΟΑΚΑΡΝΑΝΑΣ

ΠΡΩΤΟΚΟΛΛΗΤΟ ΠΕΡΙΚΛΗΣ ΚΟΝΣΤΑΝΤΙΝΙΔΗΣ & ΣΥΝΕΡΓΑΤΕΣ Ε.Ε. ΣΥΝΕΡΓΑΤΕΣ

ΣΕΡΡΑ: ΔΙΑΓΡΑΜΜΑΤΑ

ΘΕΜΑ: ΣΧΕΔΙΟ ΓΕΝΙΚΗΣ ΔΙΑΤΑΞΗΣ

ΚΩΛΙΚΑΚΑ: 1 : 500

ΗΜΕΡΟΜΗΝΙΑ: ΣΕΠΤΕΜΒΡΙΟΣ 2025

ΠΕΡΙΚΛΗΣ ΚΟΝΣΤΑΝΤΙΝΙΔΗΣ
ΠΡΟΠΤΗΧΙΑΚΟΣ ΑΡΧΙΤΕΚΤΟΝΟΣ
Α.Μ.Α. ΑΡΧ. ΠΡΩΤ. Ε.Μ.Π.
ΑΔΜ: 01491395 ΚΕ.ΒΟ.Δ.Ε. ΑΤΤΙΚΗΣ
Λ.ΕΥΕΥΛΑΚΙΩΝ 176, Τ.Κ. 16572 ΒΑΡΗΣ
Τηλ: 2108991887 Κε: 6948361481
Email: pk.office@pk.com.info

ΔΗΛΩΣΗ ΙΔΙΟΚΤΗΤΗ (N.4030/2011)
Ο κύριος υπογράφων ήδως: Παναγιώτης Κ. ΚΑΛΟΠΑΙΡΑ ΜΑΡΙΝΑ Α.Ε. βάσει του από 20.05.2025 Αναλυτικού Πρωτοκόλλου Επιστροφής του Δ.Σ. της Εταιρείας, δηλώνει ότι: Ησάν της Θ21 με στοιχεία: VI.18.09.Θ10.Θ11.Θ12.Θ13.Θ14.Θ15.Θ16.Χ1.Χ2.Χ3.Χ4.Χ5.Χ6.Χ7.Χ8.Χ9.Χ10.Χ11.Χ12.Χ13.Χ14.Χ15.Χ16.Χ17.Χ18.Χ19.Χ20.Χ21.Χ22.Χ23.Χ24.Χ25.Χ26.Χ27.Χ28.Χ29.Χ30.Χ31.Χ32.Χ33.Χ34.Χ35.Χ36.Χ37.Χ38.Χ39.Χ40.Χ41.Χ42.Χ43.Χ44.Χ45.Χ46.Χ47.Χ48.Χ49.Χ50.Χ51.Χ52.Χ53.Χ54.Χ55.Χ56.Χ57.Χ58.Χ59.Χ60.Χ61.Χ62.Χ63.Χ64.Χ65.Χ66.Χ67.Χ68.Χ69.Χ70.Χ71.Χ72.Χ73.Χ74.Χ75.Χ76.Χ77.Χ78.Χ79.Χ80.Χ81.Χ82.Χ83.Χ84.Χ85.Χ86.Χ87.Χ88.Χ89.Χ90.Χ91.Χ92.Χ93.Χ94.Χ95.Χ96.Χ97.Χ98.Χ99.Χ100.Χ101.Χ102.Χ103.Χ104.Χ105.Χ106.Χ107.Χ108.Χ109.Χ110.Χ111.Χ112.Χ113.Χ114.Χ115.Χ116.Χ117.Χ118.Χ119.Χ120.Χ121.Χ122.Χ123.Χ124.Χ125.Χ126.Χ127.Χ128.Χ129.Χ130.Χ131.Χ132.Χ133.Χ134.Χ135.Χ136.Χ137.Χ138.Χ139.Χ140.Χ141.Χ142.Χ143.Χ144.Χ145.Χ146.Χ147.Χ148.Χ149.Χ150.Χ151.Χ152.Χ153.Χ154.Χ155.Χ156.Χ157.Χ158.Χ159.Χ160.Χ161.Χ162.Χ163.Χ164.Χ165.Χ166.Χ167.Χ168.Χ169.Χ170.Χ171.Χ172.Χ173.Χ174.Χ175.Χ176.Χ177.Χ178.Χ179.Χ180.Χ181.Χ182.Χ183.Χ184.Χ185.Χ186.Χ187.Χ188.Χ189.Χ190.Χ191.Χ192.Χ193.Χ194.Χ195.Χ196.Χ197.Χ198.Χ199.Χ200.Χ201.Χ202.Χ203.Χ204.Χ205.Χ206.Χ207.Χ208.Χ209.Χ210.Χ211.Χ212.Χ213.Χ214.Χ215.Χ216.Χ217.Χ218.Χ219.Χ220.Χ221.Χ222.Χ223.Χ224.Χ225.Χ226.Χ227.Χ228.Χ229.Χ230.Χ231.Χ232.Χ233.Χ234.Χ235.Χ236.Χ237.Χ238.Χ239.Χ240.Χ241.Χ242.Χ243.Χ244.Χ245.Χ246.Χ247.Χ248.Χ249.Χ250.Χ251.Χ252.Χ253.Χ254.Χ255.Χ256.Χ257.Χ258.Χ259.Χ260.Χ261.Χ262.Χ263.Χ264.Χ265.Χ266.Χ267.Χ268.Χ269.Χ270.Χ271.Χ272.Χ273.Χ274.Χ275.Χ276.Χ277.Χ278.Χ279.Χ280.Χ281.Χ282.Χ283.Χ284.Χ285.Χ286.Χ287.Χ288.Χ289.Χ290.Χ291.Χ292.Χ293.Χ294.Χ295.Χ296.Χ297.Χ298.Χ299.Χ300.Χ301.Χ302.Χ303.Χ304.Χ305.Χ306.Χ307.Χ308.Χ309.Χ310.Χ311.Χ312.Χ313.Χ314.Χ315.Χ316.Χ317.Χ318.Χ319.Χ320.Χ321.Χ322.Χ323.Χ324.Χ325.Χ326.Χ327.Χ328.Χ329.Χ330.Χ331.Χ332.Χ333.Χ334.Χ335.Χ336.Χ337.Χ338.Χ339.Χ340.Χ341.Χ342.Χ343.Χ344.Χ345.Χ346.Χ347.Χ348.Χ349.Χ350.Χ351.Χ352.Χ353.Χ354.Χ355.Χ356.Χ357.Χ358.Χ359.Χ360.Χ361.Χ362.Χ363.Χ364.Χ365.Χ366.Χ367.Χ368.Χ369.Χ370.Χ371.Χ372.Χ373.Χ374.Χ375.Χ376.Χ377.Χ378.Χ379.Χ380.Χ381.Χ382.Χ383.Χ384.Χ385.Χ386.Χ387.Χ388.Χ389.Χ390.Χ391.Χ392.Χ393.Χ394.Χ395.Χ396.Χ397.Χ398.Χ399.Χ400.Χ401.Χ402.Χ403.Χ404.Χ405.Χ406.Χ407.Χ408.Χ409.Χ410.Χ411.Χ412.Χ413.Χ414.Χ415.Χ416.Χ417.Χ418.Χ419.Χ420.Χ421.Χ422.Χ423.Χ424.Χ425.Χ426.Χ427.Χ428.Χ429.Χ430.Χ431.Χ432.Χ433.Χ434.Χ435.Χ436.Χ437.Χ438.Χ439.Χ440.Χ441.Χ442.Χ443.Χ444.Χ445.Χ446.Χ447.Χ448.Χ449.Χ450.Χ451.Χ452.Χ453.Χ454.Χ455.Χ456.Χ457.Χ458.Χ459.Χ460.Χ461.Χ462.Χ463.Χ464.Χ465.Χ466.Χ467.Χ468.Χ469.Χ470.Χ471.Χ472.Χ473.Χ474.Χ475.Χ476.Χ477.Χ478.Χ479.Χ480.Χ481.Χ482.Χ483.Χ484.Χ485.Χ486.Χ487.Χ488.Χ489.Χ490.Χ491.Χ492.Χ493.Χ494.Χ495.Χ496.Χ497.Χ498.Χ499.Χ500.Χ501.Χ502.Χ503.Χ504.Χ505.Χ506.Χ507.Χ508.Χ509.Χ510.Χ511.Χ512.Χ513.Χ514.Χ515.Χ516.Χ517.Χ518.Χ519.Χ520.Χ521.Χ522.Χ523.Χ524.Χ525.Χ526.Χ527.Χ528.Χ529.Χ530.Χ531.Χ532.Χ533.Χ534.Χ535.Χ536.Χ537.Χ538.Χ539.Χ540.Χ541.Χ542.Χ543.Χ544.Χ545.Χ546.Χ547.Χ548.Χ549.Χ550.Χ551.Χ552.Χ553.Χ554.Χ555.Χ556.Χ557.Χ558.Χ559.Χ560.Χ561.Χ562.Χ563.Χ564.Χ565.Χ566.Χ567.Χ568.Χ569.Χ570.Χ571.Χ572.Χ573.Χ574.Χ575.Χ576.Χ577.Χ578.Χ579.Χ580.Χ581.Χ582.Χ583.Χ584.Χ585.Χ586.Χ587.Χ588.Χ589.Χ590.Χ591.Χ592.Χ593.Χ594.Χ595.Χ596.Χ597.Χ598.Χ599.Χ600.Χ601.Χ602.Χ603.Χ604.Χ605.Χ606.Χ607.Χ608.Χ609.Χ610.Χ611.Χ612.Χ613.Χ614.Χ615.Χ616.Χ617.Χ618.Χ619.Χ620.Χ621.Χ622.Χ623.Χ624.Χ625.Χ626.Χ627.Χ628.Χ629.Χ630.Χ631.Χ632.Χ633.Χ634.Χ635.Χ636.Χ637.Χ638.Χ639.Χ640.Χ641.Χ642.Χ643.Χ644.Χ645.Χ646.Χ647.Χ648.Χ649.Χ650.Χ651.Χ652.Χ653.Χ654.Χ655.Χ656.Χ657.Χ658.Χ659.Χ660.Χ661.Χ662.Χ663.Χ664.Χ665.Χ666.Χ667.Χ668.Χ669.Χ670.Χ671.Χ672.Χ673.Χ674.Χ675.Χ676.Χ677.Χ678.Χ679.Χ680.Χ681.Χ682.Χ683.Χ684.Χ685.Χ686.Χ687.Χ688.Χ689.Χ690.Χ691.Χ692.Χ693.Χ694.Χ695.Χ696.Χ697.Χ698.Χ699.Χ700.Χ701.Χ702.Χ703.Χ704.Χ705.Χ706.Χ707.Χ708.Χ709.Χ710.Χ711.Χ712.Χ713.Χ714.Χ715.Χ716.Χ717.Χ718.Χ719.Χ720.Χ721.Χ722.Χ723.Χ724.Χ725.Χ726.Χ727.Χ728.Χ729.Χ730.Χ731.Χ732.Χ733.Χ734.Χ735.Χ736.Χ737.Χ738.Χ739.Χ740.Χ741.Χ742.Χ743.Χ744.Χ745.Χ746.Χ747.Χ748.Χ749.Χ750.Χ751.Χ752.Χ753.Χ754.Χ755.Χ756.Χ757.Χ758.Χ759.Χ760.Χ761.Χ762.Χ763.Χ764.Χ765.Χ766.Χ767.Χ768.Χ769.Χ770.Χ771.Χ772.Χ773.Χ774.Χ775.Χ776.Χ777.Χ778.Χ779.Χ780.Χ781.Χ782.Χ783.Χ784.Χ785.Χ786.Χ787.Χ788.Χ789.Χ790.Χ791.Χ792.Χ793.Χ794.Χ795.Χ796.Χ797.Χ798.Χ799.Χ800.Χ801.Χ802.Χ803.Χ804.Χ805.Χ806.Χ807.Χ808.Χ809.Χ810.Χ811.Χ812.Χ813.Χ814.Χ815.Χ816.Χ817.Χ818.Χ819.Χ820.Χ821.Χ822.Χ823.Χ824.Χ825.Χ826.Χ827.Χ828.Χ829.Χ830.Χ831.Χ832.Χ833.Χ834.Χ835.Χ836.Χ837.Χ838.Χ839.Χ840.Χ841.Χ842.Χ843.Χ844.Χ845.Χ846.Χ847.Χ848.Χ849.Χ850.Χ851.Χ852.Χ853.Χ854.Χ855.Χ856.Χ857.Χ858.Χ859.Χ860.Χ861.Χ862.Χ863.Χ864.Χ865.Χ866.Χ867.Χ868.Χ869.Χ870.Χ871.Χ872.Χ873.Χ874.Χ875.Χ876.Χ877.Χ878.Χ879.Χ880.Χ881.Χ882.Χ883.Χ884.Χ885.Χ886.Χ887.Χ888.Χ889.Χ890.Χ891.Χ892.Χ893.Χ894.Χ895.Χ896.Χ897.Χ898.Χ899.Χ900.Χ901.Χ902.Χ903.Χ904.Χ905.Χ906.Χ907.Χ908.Χ909.Χ910.Χ911.Χ912.Χ913.Χ914.Χ915.Χ916.Χ917.Χ918.Χ919.Χ920.Χ921.Χ922.Χ923.Χ924.Χ925.Χ926.Χ927.Χ928.Χ929.Χ930.Χ931.Χ932.Χ933.Χ934.Χ935.Χ936.Χ937.Χ938.Χ939.Χ940.Χ941.Χ942.Χ943.Χ944.Χ945.Χ946.Χ947.Χ948.Χ949.Χ950.Χ951.Χ952.Χ953.Χ954.Χ955.Χ956.Χ957.Χ958.Χ959.Χ960.Χ961.Χ962.Χ963.Χ964.Χ965.Χ966.Χ967.Χ968.Χ969.Χ970.Χ971.Χ972.Χ973.Χ974.Χ975.Χ976.Χ977.Χ978.Χ979.Χ980.Χ981.Χ982.Χ983.Χ984.Χ985.Χ986.Χ987.Χ988.Χ989.Χ990.Χ991.Χ992.Χ993.Χ994.Χ995.Χ996.Χ997.Χ998.Χ999.Χ1000.Χ1001.Χ1002.Χ1003.Χ1004.Χ1005.Χ1006.Χ1007.Χ1008.Χ1009.Χ1010.Χ1011.Χ1012.Χ1013.Χ1014.Χ1015.Χ1016.Χ1017.Χ1018.Χ1019.Χ1020.Χ1021.Χ1022.Χ1023.Χ1024.Χ1025.Χ1026.Χ1027.Χ1028.Χ1029.Χ1030.Χ1031.Χ1032.Χ1033.Χ1034.Χ1035.Χ1036.Χ1037.Χ1038.Χ1039.Χ1040.Χ1041.Χ1042.Χ1043.Χ1044.Χ1045.Χ1046.Χ1047.Χ1048.Χ1049.Χ1050.Χ1051.Χ1052.Χ1053.Χ1054.Χ1055.Χ1056.Χ1057.Χ1058.Χ1059.Χ1060.Χ1061.Χ1062.Χ1063.Χ1064.Χ1065.Χ1066.Χ1067.Χ1068.Χ1069.Χ1070.Χ1071.Χ1072.Χ1073.Χ1074.Χ1075.Χ1076.Χ1077.Χ1078.Χ1079.Χ1080.Χ1081.Χ1082.Χ1083.Χ1084.Χ1085.Χ1086.Χ1087.Χ1088.Χ1089.Χ1090.Χ1091.Χ1092.Χ1093.Χ1094.Χ1095.Χ1096.Χ1097.Χ1098.Χ1099.Χ1100.Χ1101.Χ1102.Χ1103.Χ1104.Χ1105.Χ1106.Χ1107.Χ1108.Χ1109.Χ1110.Χ1111.Χ1112.Χ1113.Χ1114.Χ1115.Χ1116.Χ1117.Χ1118.Χ1119.Χ1120.Χ1121.Χ1122.Χ1123.Χ1124.Χ1125.Χ1126.Χ1127.Χ1128.Χ1129.Χ1130.Χ1131.Χ1132.Χ1133.Χ1134.Χ1135.Χ1136.Χ1137.Χ1138.Χ1139.Χ1140.Χ1141.Χ1142.Χ1143.Χ1144.Χ1145.Χ1146.Χ1147.Χ1148.Χ1149.Χ1150.Χ1151.Χ1152.Χ1153.Χ1154.Χ1155.Χ1156.Χ1157.Χ1158.Χ1159.Χ1160.Χ1161.Χ1162.Χ1163.Χ1164.Χ1165.Χ1166.Χ1167.Χ1168.Χ1169.Χ1170.Χ1171.Χ1172.Χ1173.Χ1174.Χ1175.Χ1176.Χ1177.Χ1178.Χ1179.Χ1180.Χ1181.Χ1182.Χ1183.Χ1184.Χ1185.Χ1186.Χ1187.Χ1188.Χ1189.Χ1190.Χ1191.Χ1192.Χ1193.Χ1194.Χ1195.Χ1196.Χ1197.Χ1198.Χ1199.Χ1200.Χ1201.Χ1202.Χ1203.Χ1204.Χ1205.Χ1206.Χ1207.Χ1208.Χ1209.Χ1210.Χ1211.Χ1212.Χ1213.Χ1214.Χ1215.Χ1216.Χ1217.Χ1218.Χ1219.Χ1220.Χ1221.Χ1222.Χ1223.Χ1224.Χ1225.Χ1226.Χ1227.Χ1228.Χ1229.Χ1230.Χ1231.Χ1232.Χ1233.Χ1234.Χ1235.Χ1236.Χ1237.Χ1238.Χ1239.Χ1240.Χ1241.Χ1242.Χ1243.Χ1244.Χ1245.Χ1246.Χ1247.Χ1248.Χ1249.Χ1250.Χ1251.Χ1252.Χ1253.Χ1254.Χ1255.Χ1256.Χ1257.Χ1258.Χ1259.Χ1260.Χ1261.Χ1262.Χ1263.Χ1264.Χ1265.Χ1266.Χ1267.Χ1268.Χ1269.Χ1270.Χ1271.Χ1272.Χ1273.Χ1274.Χ1275.Χ1276.Χ1277.Χ1278.Χ1279.Χ1280.Χ1281.Χ1282.Χ1283.Χ1284.Χ1285.Χ1286.Χ1287.Χ1288.Χ1289.Χ1290.Χ1291.Χ1292.Χ1293.Χ1294.Χ1295.Χ1296.Χ1297.Χ1298.Χ1299.Χ1300.Χ1301.Χ1302.Χ1303.Χ1304.Χ1305.Χ1306.Χ1307.Χ1308.Χ1309.Χ1310.Χ1311.Χ1312.Χ1313.Χ1314.Χ1315.Χ1316.Χ1317.Χ1318.Χ1319.Χ1320.Χ1321.Χ1322.Χ1323.Χ1324.Χ1325.Χ1326.Χ1327.Χ1328.Χ1329.Χ1330.Χ1331.Χ1332.Χ1333.Χ1334.Χ1335.Χ1336.Χ1337.Χ1338.Χ1339.Χ1340.Χ1341.Χ1342.Χ1343.Χ1344.Χ1345.Χ1346.Χ1347.Χ1348.Χ1349.Χ1350.Χ1351.Χ1352.Χ1353.Χ1354.Χ1355.Χ1356.Χ1357.Χ1358.Χ1359.Χ1360.Χ1361.Χ1362.Χ1363.Χ1364.Χ1365.Χ1366.Χ1367.Χ1368.Χ1369.Χ1370.Χ1371.Χ1372.Χ1373.Χ1374.Χ1375.Χ1376.Χ1377.Χ1378.Χ1379.Χ1380.Χ1381.Χ1382.Χ1383.Χ1384.Χ1385.Χ1386.Χ1387.Χ1388.Χ1389.Χ1390.Χ1391.Χ1392.Χ1393.Χ1394.Χ1395.Χ1396.Χ1397.Χ1398.Χ1399.Χ1400.Χ1401.Χ1402.Χ1403.Χ1404.Χ1405.Χ1406.Χ1407.Χ1408.Χ1409.Χ1410.Χ1411.Χ1412.Χ1413.Χ1414.Χ1415.Χ1416.Χ1417.Χ1418.Χ1419.Χ1420.Χ1421.Χ1422.Χ1423.Χ1424.Χ1425.Χ1426.Χ1427.Χ1428.Χ1429.Χ1430.Χ1431.Χ1432.Χ1433.Χ1434.Χ1435.Χ1436.Χ1437.Χ1438.Χ1439.Χ1440.Χ1441.Χ1442.Χ1443.Χ1444.Χ1445.Χ1446.Χ1447.Χ1448.Χ1449.Χ1450.Χ1451.Χ1452.Χ1453.Χ1454.Χ1455.Χ1456.Χ1457.Χ1458.Χ1459.Χ1460.Χ1461.Χ1462.Χ1463.Χ1464.Χ1465.Χ1466.Χ1467.Χ1468.Χ1469.Χ1470.Χ1471.Χ1472.Χ1473.Χ1474.Χ1475.Χ1476.Χ1477.Χ1478.Χ1479.Χ1480.Χ1481.Χ1482.Χ1483.Χ1484.Χ1485.Χ1486.Χ1487.Χ1488.Χ1489.Χ1490.Χ1491.Χ1492.Χ1493.Χ1494.Χ1495.Χ1496.Χ1497.Χ1498.Χ1499.Χ1500.Χ1501.Χ1502.Χ1503.Χ1504.Χ1505.Χ1506.Χ1507.Χ1508.Χ1509.Χ1510.Χ1511.Χ1512.Χ1513.Χ1514.Χ1515.Χ1516.Χ1517.Χ1518.Χ1519.Χ1520.Χ1521.Χ1522.Χ1523.Χ1524.Χ1525.Χ1526.Χ1527.Χ1528.Χ1529.Χ1530.Χ1531.Χ1532.Χ1533.Χ1534.Χ1535.Χ1536.Χ1537.Χ1538.Χ1539.Χ1540.Χ1541.Χ1542.Χ1543.Χ1544.Χ1545.Χ1546.Χ1547.Χ1548.Χ1549.Χ1550.Χ1551.Χ1552.Χ1553.Χ1554.Χ1555.Χ1556.Χ1557.Χ1558.Χ1559.Χ1560.Χ1561.Χ1562.Χ1563.Χ1564.Χ1565.Χ1566.Χ1567.Χ1568.Χ1569.Χ1570.Χ1571.Χ1572.Χ1573.Χ1574.Χ1575.Χ1576.Χ1577.Χ1578.Χ1579.Χ1580.Χ1581.Χ1582.Χ1583.Χ1584.Χ1585.Χ1586.Χ1587.Χ1588.Χ1589.Χ1590.Χ1591.Χ1592.Χ1593.Χ1594.Χ1595.Χ1596.Χ1597.Χ1598.Χ1599.Χ1600.Χ1601.Χ1602.Χ1603.Χ1604.Χ1605.Χ1606.Χ1607.Χ1608.Χ1609.Χ1610.Χ1611.Χ1612.Χ1613.Χ1614.Χ1615.Χ1616.Χ1617.Χ1618.Χ1619.Χ1620.Χ1621.Χ1622.Χ1623.Χ1624.Χ1625.Χ1626.Χ1627.Χ1628.Χ1629.Χ1630.Χ1631.Χ1632.Χ1633.Χ1634.Χ1635.Χ1636.Χ1637.Χ1638.Χ1639.Χ1640.Χ1641.Χ1642.Χ1643.Χ1644.Χ1645.Χ1646.Χ1647.Χ1648.Χ1649.Χ1650.Χ1651.Χ1652.Χ1653.Χ1654.Χ1655.Χ1656.Χ1657.Χ1658.Χ1659.Χ1660.Χ1661.Χ1662.Χ1663.Χ1664.Χ1665.Χ1666.Χ1667.Χ1668.Χ1669.Χ1670.Χ1671.Χ1672.Χ1673.Χ1674.Χ1675.Χ1676.Χ1677.Χ1678.Χ1679.Χ1680.Χ1681.Χ1682.Χ1683.Χ1684.Χ1685.Χ1686.Χ1687.Χ1688.Χ1689.Χ1690.Χ1691.Χ1692.Χ1693.Χ1694.Χ1695.Χ1696.Χ1697.Χ1698.Χ1699.Χ1700.Χ1701.Χ1702.Χ1703.Χ1704.Χ1705.Χ1706.Χ1707.Χ1708.Χ1709.Χ1710.Χ1711.Χ1712.Χ1713.Χ1714.Χ1715.Χ1716.Χ1717.Χ1718.Χ1719.Χ1720.Χ1721.Χ1722.Χ1723.Χ1724.Χ1725.Χ1726.Χ1727.Χ1728.Χ1729.Χ1730.Χ1731.Χ1732.Χ1733.Χ1734.Χ1735.Χ1736.Χ1737.Χ1738.Χ1739.Χ1740.Χ1741.Χ1742.Χ1743.Χ1744.Χ1745.Χ1746.Χ1747.Χ1748.Χ1749.Χ1750.Χ1751.Χ1752.Χ1753.Χ1754.Χ1755.Χ1756.Χ1757.Χ1758.Χ1759.Χ1760.Χ1761.Χ1762.Χ1763.Χ1764.Χ1765.Χ1766.Χ1767.Χ1768.Χ1769.Χ1770.Χ1771.Χ1772.Χ1773.Χ1774.Χ1775.Χ1776.Χ1777.Χ1778.Χ1779.Χ1780.Χ1781.Χ1782.Χ1783.Χ1784.Χ1785.Χ1786.Χ1787.Χ1788.Χ1789.Χ1790.Χ1791.Χ1792.Χ1793.Χ1794.Χ1795.Χ1796.Χ1797.Χ1798.Χ1799.Χ1800.Χ1801.Χ1802.Χ1803.Χ1804.Χ1805.Χ1806.Χ1807.Χ1808.Χ1809.Χ1810.Χ1811.Χ1812.Χ1813.Χ1814.Χ1815.Χ1816.Χ1817.Χ1818.Χ1819.Χ1820.Χ1821.Χ1822.Χ1823.Χ1824.Χ1825.Χ1826.Χ1827.Χ1828.Χ1829.Χ1830.Χ1831.Χ1832.Χ1833.Χ1834.Χ1835.Χ1836.Χ1837.Χ1838.Χ



Η απόφαση αυτή να δημοσιευθεί στην Εφημερίδα της Κυβερνήσεως.

Αθήνα, 2 Απριλίου 2026

Η Υπουργός

ΟΛΓΑ ΚΕΦΑΛΟΓΙΑΝΝΗ

