



# ΕΦΗΜΕΡΙΔΑ ΤΗΣ ΚΥΒΕΡΝΗΣΕΩΣ ΤΗΣ ΕΛΛΗΝΙΚΗΣ ΔΗΜΟΚΡΑΤΙΑΣ

16 Απριλίου 2026

ΤΕΥΧΟΣ ΤΕΤΑΡΤΟ

Αρ. Φύλλου 279

## ΑΠΟΦΑΣΕΙΣ

Αριθμ. 1313

**Κύρωση τμήματος του υφιστάμενου δικτύου κοινόχρηστων χώρων σύμφωνα με το άρθρο 35 του ν. 3937/2011, εντός των ορίων του οικισμού Κορακιές, της Δ.Ε. Ακρωτηρίου, του Δήμου Χανίων, της Περιφερειακής Ενότητας Χανίων.**

Η ΓΡΑΜΜΑΤΕΑΣ ΑΠΟΚΕΝΤΡΩΜΕΝΗΣ ΔΙΟΙΚΗΣΗΣ ΚΡΗΤΗΣ

Έχοντας υπόψη:

1. Το ν.δ. 17-7-1923 «Περί σχεδίων πόλεων, κωμών και συνοικισμών του Κράτους και οικοδομής αυτών» (Α' 228).
2. Το άρθρο 6 του π.δ. 24-4-1985 «Τρόπος καθορισμού ορίων οικισμών της χώρας κ.λπ.» (Δ' 181).
3. Το άρθρο 35 του ν. 3937/2011 «Διατήρηση της βιοποικιλότητας και άλλες διατάξεις» (Α' 60), όπως ισχύει σήμερα.
4. Το εδάφιο β της παρ. 5 του άρθρου 42 του ν. 1337/1983 «Επέκταση των πολεοδομικών σχεδίων Οικιστική ανάπτυξη και σχετικές ρυθμίσεις» (Α' 33).
5. Το άρθρο 42 παρ. 16 του ν. 4030/2011 «Νέος τρόπος έκδοσης αδειών δόμησης, ελέγχου κατασκευών και λοιπές διατάξεις» (Α' 279).
6. Τον ν. 3852/2010 «Νέα Αρχιτεκτονική της Αυτοδιοίκησης και της Αποκεντρωμένης Διοίκησης - Πρόγραμμα Καλλικράτης» (Α' 87) και ειδικότερα το άρθρο 280 αυτού.
7. Το π.δ. 136/2010 «Οργανισμός Αποκεντρωμένης Διοίκησης Κρήτης» (Α' 229).
8. Τον ν. 4325/2015 «Εκδημοκρατισμός της Διοίκησης - Καταπολέμηση Γραφειοκρατίας και Ηλεκτρονική Διακυβέρνηση. Αποκατάσταση αδικιών και άλλες διατάξεις» (Α' 47).
9. Το Κεφάλαιο ΙΑ του ν. 4727/2020 «Ψηφιακή Διακυβέρνηση (Ενσωμάτωση στην Ελληνική Νομοθεσία της Οδηγίας (ΕΕ) 2016/2102 και της Οδηγίας (ΕΕ) 2019/1024) - Ηλεκτρονικές Επικοινωνίες (Ενσωμάτωση στο Ελληνικό Δίκαιο της Οδηγίας (ΕΕ) 2018/1972) και άλλες διατάξεις» (Α' 184).
10. Τον ν. 4954/2022 «Συμπληρωματικά μέτρα για την εφαρμογή του Κανονισμού (ΕΕ) 2019/788 του Ευρωπαϊκού Κοινοβουλίου και του Συμβουλίου σχετικά με την Ευρωπαϊκή Πρωτοβουλία Πολιτών και του Εκτελεστικού Κανονισμού (ΕΕ) 2019/1799 της Επιτροπής για τη θέσπιση τεχνικών προδιαγραφών για τα επιμέρους επιγραμματικά συστήματα συγκέντρωσης - Διατάξεις σχετικές με την εκλογική διαδικασία και τον έλεγχο εσόδων και δαπανών κομμάτων, συνασπισμών και υποψηφίων βουλευτών και αιρετών - Λοιπές επείγουσες διατάξεις» (Α' 136), και ιδιαίτερα: τα άρθρα 63 και 64 αυτού που τροποποιούν το άρθρο 6 του ν. 3852/2010, προσθέτοντας νέα άρθρα 6Α και 6Β με τα οποία εισάγεται ο θεσμός του Γραμματέα Αποκεντρωμένης Διοίκησης ως Προϊστάμενος της Αποκεντρωμένης Διοίκησης και τα άρθρα 65 και 66 αυτού που αντικαθιστούν τα άρθρα 28 και 28Α του ν. 4325/2015 σχετικά με την θέση και τις νέες αρμοδιότητες του Συντονιστή Αποκεντρωμένης Διοίκησης. Σύμφωνα με την παρ. 4 του άρθρου 64 του ν. 4954/2022: «Όπου στη νομοθεσία αναφέρεται ο Συντονιστής Αποκεντρωμένης Διοίκησης των άρθρων 28 και 28Α του ν. 4325/2015, νοείται εφεξής ο Γραμματέας της Αποκεντρωμένης Διοίκησης, εκτός από τις περιπτώσεις που ο Συντονιστής Αποκεντρωμένης Διοίκησης αναφέρεται ως προϊστάμενος των οριζόντιων υποστηρικτικών υπηρεσιών της Αποκεντρωμένης Διοίκησης, όπως ορίζονται στην περ. β' της παρ. 2 του άρθρου 35 του ν. 4622/2019».



11. Την υπ' αρ. 86774/19-12-2022 απόφαση του Υπουργού Εσωτερικών «Διορισμός της Μαρίας Κοζυράκη του Εμμανουήλ, στη θέση της Γραμματέως Αποκεντρωμένης Διοίκησης Κρήτης» (Υ.Ο.Δ.Δ. 1183).

12. Την υπ' αρ. 1828/08 απόφαση του ΣτΕ.

13. Την υπ' αρ. 39608/14-09-2011 υπουργική απόφαση «Έγκριση τεχνικών προδιαγραφών σύνταξης διαγράμματος ή άλλων μελετών που απαιτούνται και καθορισμός περιεχομένου και στοιχείων που περιλαμβάνονται και αποτυπώνονται, για την εφαρμογή της παρ. 1 του άρθρου 35 του ν. 3937/2011 (Α' 60)» (Β' 2200).

14. Την από 21-06-2012 εγκύκλιο 12 της Διεύθυνσης Πολεοδομικού Σχεδιασμού του ΥΠΕΚΑ «Οδηγίες και διευκρινίσεις για την κύρωση δικτύου κοινόχρηστων χώρων».

15. Την υπ' αρ. 3976/14-07-1989 απόφαση Νομάρχη Χανίων «Κατηγοριοποίηση, ορισμός ορίων, όρων και περιορισμών δόμησης στους οικισμούς Κορακιές Ν. Χανίων» (Δ' 112), όπως συμπληρώθηκε με το ΦΕΚ (ΑΑΠ 95/2015).

16. Το υπ' αρ. 13314/16-6-2025 έγγραφο της Διεύθυνσης Υπηρεσίας Δόμησης του Δήμου Χανίων με το οποίο διαβιβάστηκε στην υπηρεσία μας ο φάκελος του θέματος με συνημμένη εισήγηση.

17. Το υπ' αρ. 2236/1-7-2025 έγγραφο της Διεύθυνσης ΠΕ.ΧΩ.Σ. με το οποίο ζητήθηκαν συμπληρωματικά στοιχεία.

18. Το υπ' αρ. 12209/9-3-2026 (υπό στοιχεία ΔΙΠΕΧΩΣ ΑΔΚ 1313/17-03-2026) έγγραφο της Διεύθυνσης Υπηρεσίας Δόμησης του Δήμου Χανίων με το οποίο υποβλήθηκαν συμπληρωματικά στοιχεία.

19. Τις υπό στοιχεία 72260/21-12-2023 και 61766/29-10-2024 αιτήσεις της Ζωφάκη Κωνσταντίνας περί κύρωσης κοινόχρηστου δικτύου στον οικισμό Κορακιές, Δ.Ε. Ακρωτηρίου του Δήμου Χανίων.

20. Την από Μάιο 2023 τεχνική έκθεση του Διπλ. Αγρονόμου Τοπογράφου Μηχανικού Βεγλιρή Μιχαήλ.

21. Το από Απρίλιο 2023 τοπογραφικό διάγραμμα σε κλίμακα 1:250 του Διπλ. Αγρονόμου Τοπογράφου Μηχανικού Βεγλιρή Μιχαήλ.

22. Τις υπ' αρ. 24/2024 και 15/2025 αποφάσεις της Επιτροπής Πολεοδομικών Θεμάτων και Δημοτικής Επιτροπής, οι οποίες εξέφρασαν τη σύμφωνη γνώμη τους για την έναρξη της διαδικασίας κύρωσης του αναφερόμενου δρόμου.

23. Την υπ' αρ. 34/2025 απόφαση του Δημοτικού Συμβουλίου Χανίων της 27-1-2025 συνεδρίασης «Έναρξη διαδικασίας κύρωσης κοινόχρηστου χώρου (δρόμου) εντός οικισμού Κορακιές της Δ.Ε. Ακρωτηρίου, Δήμου Χανίων» (ΑΔΑ: ΨΜΡΚΩΗ5-ΕΙ0), με την οποία αποφασίζει την έγκριση της έναρξης διαδικασίας κύρωσης κοινόχρηστου χώρου για το δρόμο εντός οικισμού Κορακιές, Δ.Ε. Ακρωτηρίου, Δ. Χανίων.

24. Τα από 5-3-2025 και 12-3-2025 φύλλα της εφημερίδας «Τα Σεληνιώτικα Νέα» και από 6-3-2025 φύλλο της Εφημερίδας «Χανιώτικα Νέα», στα οποία δημοσιεύθηκε η υπ' αρ. οικ. 12419/25-2-2025 ανακοίνωση της Διεύθυνσης Υπηρεσίας Δόμησης του Δήμου Χανίων και η ανάρτησή της στην ιστοσελίδα του Δήμου για 20 ημέρες.

25. Το από 24-2-2025 αποδεικτικό τοιχοκόλλησης στη Διεύθυνση Υπηρεσίας Δόμησης του Δήμου Χανίων και το από 28-2-2025 αποδεικτικό τοιχοκόλλησης στο Δημοτικό κατάστημα της Δ.Ε. Ακρωτηρίου της υπ' αρ. οικ. 12419/25-2-2025 ανακοίνωσης της Διεύθυνσης Υπηρεσίας Δόμησης του Δήμου Χανίων.

26. Το υπ' αρ. 13314/16-6-2025 (υπό στοιχεία ΔΙΠΕΧΩΣ ΑΔΚ 1291/17-3-2026) έγγραφο της Διεύθυνσης Υπηρεσίας Δόμησης του Δήμου Χανίων στο οποίο βεβαιώνεται η υπ' αρ. 16284/14-3-2025 ένσταση του Πολιτιστικού και Εξωραϊστικού Συλλόγου Κορακιών επί της υπ' αρ. οικ. 12419/25-2-2025 ανακοίνωσης, η οποία απορρίπτεται διότι η κύρωση κοινόχρηστου χώρου αποτελεί διαπιστωτική πράξη και όχι ρύθμιση πολεοδομικού σχεδιασμού.

27. Την από Μάιο 2023 φωτογραφική τεκμηρίωση δικτύου κοινόχρηστων χώρων εντός του οικισμού Κορακιών του Δήμου Χανίων και το απόσπασμα ορθοφωτοχάρτη από Κτηματολόγιο με τις θέσεις λήψης των φωτογραφιών.

28. Το από 21-12-2023 Απόσπασμα Κτηματολογικού Διαγράμματος του υπό κύρωση δρόμου του Κτηματολογικού Γραφείου Κρήτης με ΚΑΕΚ 50074ΕΚ00544/0/0.

29. Την υπ' αρ. 814/1967 οικοδομική άδεια της Πολεοδομίας Χανίων «Ανέγερσιν νέας ισογείου κατοικίας» που αφορά την ιδιοκτησία με ΚΑΕΚ 500743311035.

30. Την υπ' αρ. 964/1969 οικοδομική άδεια της Πολεοδομίας Χανίων «Ανέγερσιν νέας ισογείου κατοικίας» με το τοπογραφικό διάγραμμα κλίμακας 1:50 που τη συνοδεύει και αφορά την ιδιοκτησία με ΚΑΕΚ 500743311033.

31. Το υπ' αρ. 210/1983 στέλεχος οικοδομικής άδειας της Πολεοδομίας Χανίων με το τοπογραφικό διάγραμμα κλίμακας 1:200 που το συνοδεύει και αφορά την ιδιοκτησία με ΚΑΕΚ 500743311034.

32. Την υπ' αρ. 35424/23-8-1971 συμβολαιογραφική πράξη πώλησης ακινήτου του Συμβολαιογράφου Χανίων Κονταδάκη Γρηγορίου (όσον αφορά την ιδιοκτησία με ΚΑΕΚ 500743311028) η οποία μεταγράφηκε στον τόμο 740 με α/α 16554/30-8-1971.



33. Το γεγονός ότι ο προς κύρωση δρόμος συνολικού μήκους 110 μέτρων περίπου είναι προϋφιστάμενος του 1985, η παλαιότητα του οποίου αποδεικνύεται από:

i. Την υπ' αρ. 814/1967 οικοδομική άδεια της Πολεοδομίας Χανίων (όσον αφορά την ιδιοκτησία με ΚΑΕΚ 500743311035), η οποία συνοδεύεται από σκαρίφημα στο οποίο εμφανίζεται η ιδιοκτησία να συνορεύει νότια με οδό,

ii. την υπ' αρ. 964/1969 οικοδομική άδεια της Πολεοδομίας Χανίων (όσον αφορά την ιδιοκτησία με ΚΑΕΚ 500743311033) η οποία συνοδεύεται από τοπογραφικό διάγραμμα κλίμακας 1:50, στο οποίο εμφανίζεται η ιδιοκτησία να συνορεύει νότια με οδό πλάτους 4 μέτρων,

iii. το υπ' αρ. 210/1983 στέλεχος οικοδομικής άδειας της Πολεοδομίας Χανίων (όσον αφορά την ιδιοκτησία με ΚΑΕΚ 500743311034) η οποία συνοδεύεται από τοπογραφικό διάγραμμα κλίμακας 1:200, στο οποίο εμφανίζεται η ιδιοκτησία να συνορεύει νότια με οδό πλάτους 3 μέτρων,

iv. την υπ' αρ. 35424/23-8-1971 συμβολαιογραφική πράξη πώλησης ακινήτου του Συμβολαιογράφου Χανίων Κονταδάκη Γρηγορίου (όσον αφορά την ιδιοκτησία με ΚΑΕΚ 500743311028), στην οποία αναφέρεται «... συνορευόμενον κτήμασι βορείως με αγροτικών δρόμων πλάτους τριών μέτρων και πέραν τούτου...»

και συνδέεται με υφιστάμενο πριν του 1985 τμήμα δημοτικού δικτύου με ΚΑΕΚ 50074ΕΚ00544.

34. Το γεγονός ότι με τις διατάξεις της παρούσας διαπιστωτικής διοικητικής πράξης δεν προκαλείται δαπάνη εις βάρος του κρατικού προϋπολογισμού και του οικείου ΟΤΑ.

35. Το γεγονός ότι οι διατάξεις της παρούσας δεν αφορούν σε διοικητική διαδικασία για την οποία υπάρχει υποχρέωση καταχώρισης στο ΕΜΔΔ-ΜΙΤΟΣ.

Και επειδή

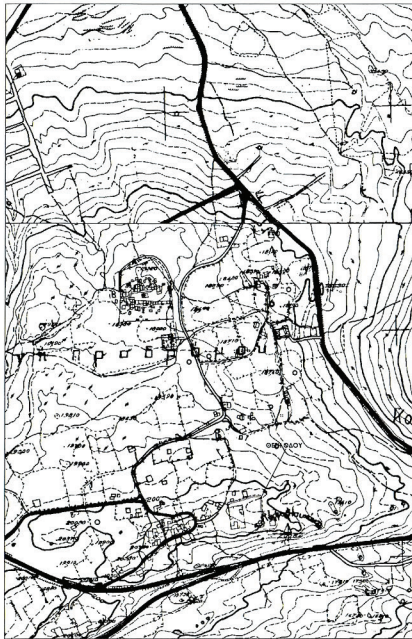
1. Η αρμοδιότητα κύρωσης δικτύου κοινόχρηστων χώρων σε οικισμό με πληθυσμό κάτω των 2000 κατοίκων οριοθετημένων κατά τις διατάξεις του π.δ. 24/4-3/5/1985 (Δ' 181) ανήκει στον Γενικό Γραμματέα Αποκεντρωμένης Διοίκησης κατά τα οριζόμενα στο άρθρο 35 του ν. 3937/2011 (Α' 60) ως ισχύει.

2. Τα προς κύρωση εδαφικά τμήματα θεωρούνται κατάλληλα δεδομένου ότι συνδέονται με το υφιστάμενο δίκτυο κοινόχρηστων χώρων του οικισμού, αποφασίζουμε:

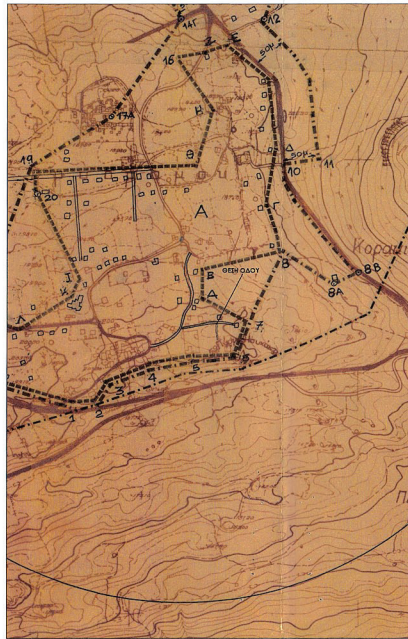
1. Την κύρωση τμήματος υφιστάμενου δικτύου κοινόχρηστων χώρων σύμφωνα με το άρθρο 35 του ν. 3937/2011 (Α' 60) ως ισχύει, εντός των ορίων του οικισμού Κορακίων Δ.Ε. Ακρωτηρίου, του Δήμου Χανίων, της Περιφερειακής Ενότητας Χανίων όπως αυτό αποτυπώνεται στο με χρονολογία Απρίλιος 2023 και κλίμακα 1:250 του Διπλ. Αγρονόμου Τοπογράφου Μηχανικού Βεγλιρή Μιχαήλ, το οποίο θεωρήθηκε αρμοδίως από τον Προϊστάμενο της Διεύθυνσης Π.Ε.Χ.Ω.Σ. Αποκεντρωμένης Διοίκησης Κρήτης και αποτελεί αναπόσπαστο μέρος της παρούσας απόφασης.

2. Η παρούσα απόφαση αποτελεί διαπιστωτική διοικητική πράξη και όχι ρύθμιση πολεοδομικού σχεδιασμού.

3. Η ισχύς της απόφασης αυτής αρχίζει από τη δημοσίευσή της στην Εφημερίδα της Κυβερνήσεως.



Απόσπασμα Τοπογραφικού Διαγράμματος Γ.Υ.Σ.  
Αρ. Διαγρ. 48486/8 (Φ.Χ. 1:50.000 ΧΑΝΙΑ)  
ΚΑΙΜΑΚΑ 1:5.000



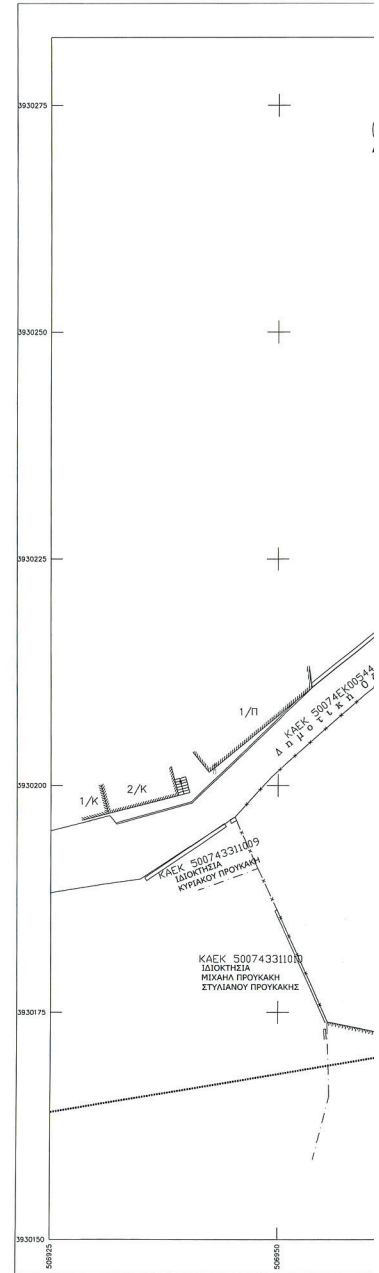
Απόσπασμα Τοπογραφικού Διαγράμματος Ορίων Οικισμού "ΚΟΡΑΚΙΣ"  
Από τοπ. Διαγρ. Γ.Υ.Σ. [Αρ. Διαγρ. 9520/5 (Φ.Χ. 1:50.000 ΧΑΝΙΑ)]  
ΚΑΙΜΑΚΑ 1:5.000



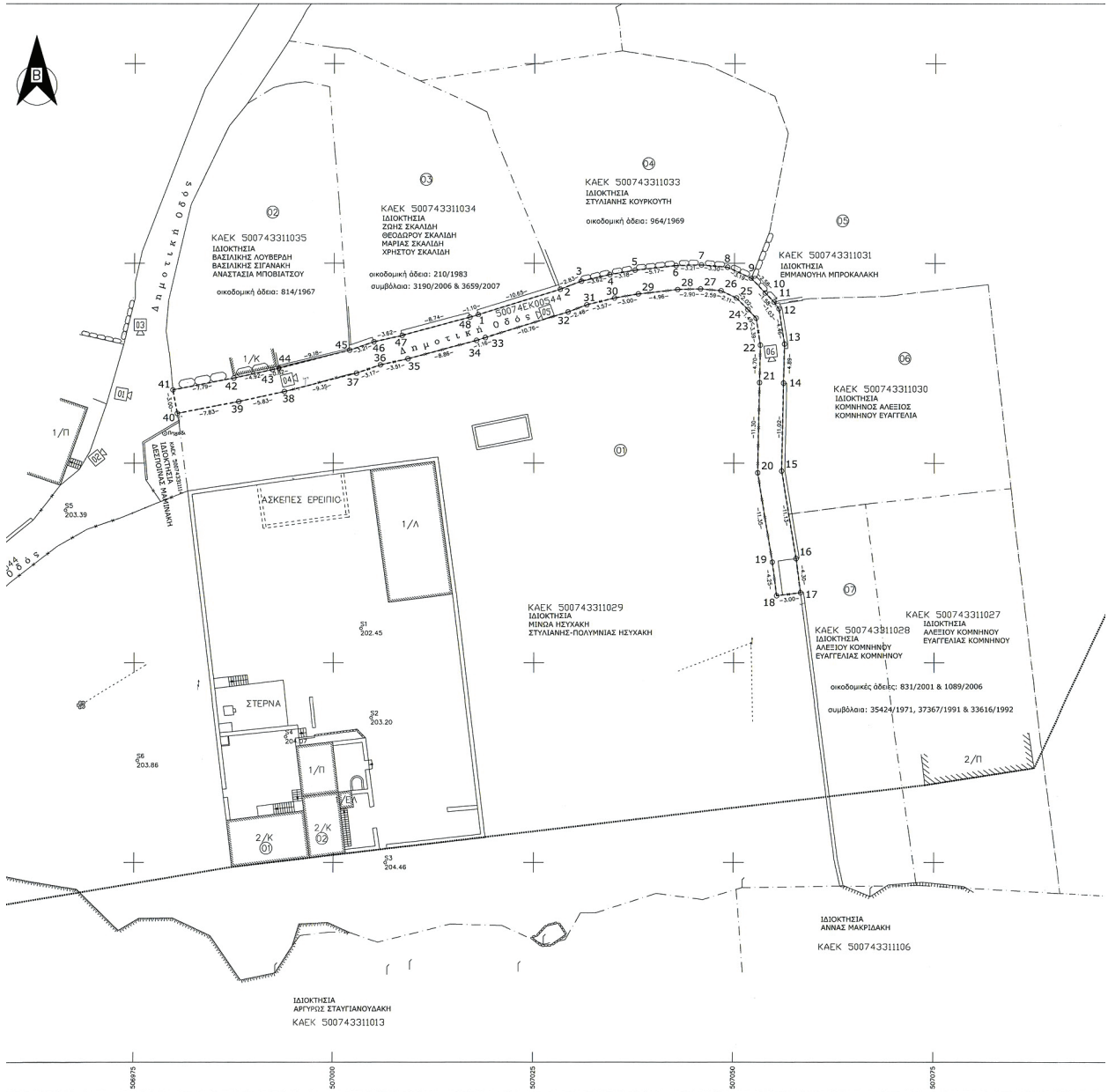
Απόσπασμα Ορθοφωτοαεροφωτογράμμου με ορθό βήθιο οικισμού  
ΚΑΙΜΑΚΑ 1:5.000



Απόσπασμα Αεροφωτογραφίας χρόνου Μηνός 1982



**ΕΘΝΙΚΟ ΤΥΠΟΓΡΑΦΕΙΟ**  
Για τεχνικούς λόγους στο σχεδιάγραμμα,  
από το ηλεκτρονικό αρχείο, έγινε  
σμίκρυνση κατά ποσοστό **30%**





ΠΙΝΑΚΑΣ ΔΙΟΙΚΗΤΙΚΩΝ ΠΡΑΞΕΩΝ		
Διοικητική Πράξη	Αριθμός Εγγράφου	Αντικείμενο
Οριοθέτηση οικόσιτου	3976/147-89 Αποφ. Νομόκληση Χαλκίδας 475Δ/7-8-97	Όριο Οικόσιτου

α/α γεωμετρικού	ΚΛΑΚ	ΣΥΜΒΟΛΑΙΑ	ΔΙΟΙΚΗΤΕΣ	ΟΙΚΟΔΟΜΙΚΕΣ ΑΔΕΙΕΣ
01	500743311029		ΚΛΗΡΟΝΟΜΟΙ ΜΙΝΔΑ ΝΕΥΧΑΚΗ ΣΤΥΛΙΑΝΗΣ-ΠΟΛΥΜΝΙΑΣ ΝΕΥΧΑΚΗ	
02	500743311035		ΒΑΣΙΛΙΚΗΣ ΛΟΥΒΕΡΗ ΒΑΣΙΛΙΚΗΣ ΣΙΓΑΝΑΚΗ ΑΝΑΣΤΑΣΙΑ ΜΠΟΒΙΑΤΣΟΥ	814/1967
03	500743311034	3190/2006, 3659/2007	ΖΩΗΣ ΣΚΑΛΙΔΗ, ΘΕΟΔΩΡΟΥ ΣΚΑΛΙΔΗ, ΜΑΡΙΑΣ ΣΚΑΛΙΔΗ, ΧΡΗΣΤΟΥ ΣΚΑΛΙΔΗ	210/1983
04	500743311033		ΣΤΥΛΙΑΝΗΣ ΚΟΥΡΚΟΥΤΗ	964/1969
05	500743311031		ΕΜΜΑΝΟΥΗΛ ΜΠΡΟΚΑΛΑΚΗ	
06	500743311030		ΚΟΜΗΝΗΝΟΣ ΑΛΕΞΙΟΣ, ΚΟΜΗΝΗΝΟΥ ΕΥΑΓΓΕΛΙΑ	
07	500743311028 500743311027	33616/1992, 35424/1971, 37367/1991	ΑΛΕΞΙΟΥ ΚΟΜΗΝΗΝΟΥ, ΕΥΑΓΓΕΛΙΑΣ ΚΟΜΗΝΗΝΟΥ	1089/2006, 831/2001

**ΥΠΟΜΝΗΜΑ ΣΥΜΒΟΛΩΝ**

- 31 01.05 Πολυγωνικό σημείο - - - - - Ανακαταστάση όριο
- 92.13 Τοπομετρικό σημείο - - - - - Δρόμος
- 04.23 Κορυφή οικόσιτου - - - - - Κράσμιδα
- A-B-74-8 Διάσταση - - - - - Αντιράδα
- Κτίριο - - - - - Φυσικό πριόνι
- Επίπεδο - - - - - Τεχνητό πριόνι
- Σκάλα - - - - - Καλάνα ΔΕΗ
- Μανδρότοπος - - - - - Καλάνα ΟΤΕ
- Εσοκάβια - - - - - Μπυρναμένο ξύλινο
- Καλλιθέα - - - - - οσημασ Πηγάδι
- Συμμόρφωση - - - - - Σιδερένιος
- οδός πριν το 1985 - - - - -
- Όριο Οικόσιτου - - - - -

Καθ. κλάσος: 0402... Εκ 339.19 μ²

Σημείο	X	Y	Πλευρές
1	507018.05	3930243.58	10.85
2	507028.22	3930246.73	2.83
3	507030.86	3930247.76	3.62
4	507034.39	3930248.58	3.18
5	507037.52	3930249.12	5.17
6	507042.64	3930249.70	3.21
7	507045.86	3930249.79	3.30
8	507049.14	3930249.48	3.19
9	507052.03	3930248.13	2.58
10	507053.82	3930246.27	1.58
11	507054.93	3930245.13	1.03
12	507055.53	3930244.30	4.46
13	507056.26	3930239.30	4.69
14	507056.14	3930235.01	11.02
15	507055.94	3930234.00	11.13
16	507057.73	3930233.02	4.30
17	507058.30	3930208.79	3.00
18	507055.32	3930208.37	4.25
19	507054.78	3930212.58	11.35
20	507052.94	3930223.78	11.30
21	507053.15	3930235.09	4.70
22	507053.24	3930239.77	3.39
23	507052.68	3930243.14	1.49
24	507051.05	3930244.16	2.02
25	507050.23	3930245.65	2.11
26	507048.34	3930246.15	2.59
27	507045.77	3930246.79	2.90
28	507042.87	3930246.71	4.96
29	507037.99	3930246.13	3.00
30	507034.99	3930245.64	3.57
31	507031.53	3930244.80	2.46
32	507029.22	3930243.90	10.76
33	507018.94	3930240.73	1.16
34	507017.88	3930240.57	8.86
35	507009.27	3930238.00	3.51
36	507005.84	3930237.29	3.17
37	507002.83	3930236.16	9.35
38	506993.74	3930233.95	5.83
39	506988.09	3930232.71	7.83
40	506980.41	3930231.23	3.00
41	506979.83	3930234.16	7.79
42	506987.49	3930235.65	4.92
43	506992.30	3930236.70	0.82
44	506993.10	3930236.87	9.18
45	507001.99	3930239.14	3.21
46	507005.03	3930240.18	3.62
47	507008.53	3930240.92	8.74
48	507017.09	3930243.13	1.10

Ελληνικό Γεωδαιτικό Σύστημα Αναφοράς 1987 (Ε.Γ.Σ. 87)  
 Ελλειρωδείς αναφοράς GR8 80 (a = 6 378 137 m, 1/λ = 298.257222101)  
 Προβολή: Εγκάρσια Μικροτομή  
 Καμπύρα Μεσημβρινός κω = 24' 00" 00" με κω = 0.991600  
 Τριγωνική Κεντρική Μεσημβρινή: +500  
 Γαυρσοειδής Πόλος Αναφοράς: 1' 00" 00"  
 Η εξάρτηση είναι από το σταθμό της METRICANET IUC2  
 με X:504247.013 και Y:3931887.046 H: 137.939  
 Το υψόμετρο αναφέρεται στη Μ.Ε.Θ.

**ΤΕΧΝΙΚΟ ΓΡΑΦΕΙΟ**  
**ΒΕΓΑΙΡΗ ΜΙΧΑΗΛ**  
 ΓΕΩΓΝΟΜΟΣ & ΤΟΠΟΓΡΑΦΟΣ ΜΗΧΑΝΙΚΟΣ Ε.Μ.Π.  
 ΡΟΒΕΡΤΟΥ ΓΚΑΛΛΙ 36, ΧΑΛΚΙΔΑ Τ.Π.Α. - Fax: 28210-44034

---

**ΕΡΓΟΔΟΤΗΣ**  
**ΖΩΦΑΚΗ ΚΩΝΣΤΑΝΤΙΝΑ**

---

**ΕΡΓΟ**  
 Κύρωση κοινόχρηστου τμήματος οδικού δικτύου εντός του συνεκτικού τμήματος του οικισμού "Κορακίων" της Δημ. Ενот. Ακρωτηρίου του Δήμου Χαλκίδας

---

**ΘΕΣΗ**  
 "ΠΥΡΓΟΣ" ΕΝΤΟΣ ΤΟΥ ΟΙΚΙΣΜΟΥ "ΚΟΡΑΚΙΕΣ" ΔΗΜΟΤΙΚΗΣ ΕΝΟΤΗΤΑΣ ΑΚΡΩΤΗΡΙΟΥ ΔΗΜΟΥ ΧΑΛΚΙΔΑΣ ΠΕΡΙΦΕΡΕΙΑΚΗΣ ΕΝΟΤΗΤΑΣ ΧΑΛΚΙΔΑΣ

---

**ΘΕΜΑ ΣΧΕΔΙΟΥ**  
 ΔΙΑΓΡΑΜΜΑ ΑΠΟΔΟΣΗΣ ΚΟΜΜΕΤΩΝ ΚΑΙ ΔΗΜΟΚΡΑΤΙΑΣ ΤΑΥΤΟΤΗΤΑΣ ΧΩΡΩΝ

---

**ΧΡΟΝΟΣ ΜΕΛΕΤΗΣ**  
 Απρίλιος 2025  
 Αποκλειστικά Ε.Α.Δ.Α.

---

**ΚΛΙΜΑΚΑ**  
 1 : 250

---

**Ο ΣΥΝΤΑΞΑΣ**  
 ΜΙΧΑΗΛ Α. ΒΕΓΑΙΡΗΣ  
 ΔΙΠΛ. ΤΟΠΟΓΡΑΦΟΣ ΜΗΧΑΝΙΚΟΣ  
 ΕΠΙΧΕΙΡΗΣΙΑΚΟ ΠΛΑΤΥΣΤΕΙΟΝ ΜΕΛΟΣ Τ.Ε.Ε. - ΑΡ. ΜΗΤΡΩΟΥ 83470  
 ΡΟΒΕΡΤΟΥ ΓΚΑΛΛΙ 36 - ΧΑΛΚΙΔΑ Τ.Π.Α. 35104084  
 ΑΔΜ: 12773584 - ΔΟΥ ΧΑΛΚΙΔΑΣ

---

**Νικόλαος Παπαδόπουλος**  
 Τοπογράφος Μηχανικός



Η απόφαση αυτή και το συνοδύον τοπογραφικό διάγραμμα να δημοσιευθούν στην Εφημερίδα της Κυβερνήσεως.

Ηράκλειο, 3 Απριλίου 2026

Η Γραμματέας Αποκεντρωμένης Διοίκησης

ΜΑΡΙΑ ΚΟΖΥΡΑΚΗ



## ΕΘΝΙΚΟ ΤΥΠΟΓΡΑΦΕΙΟ

Το Εθνικό Τυπογραφείο αποτελεί δημόσια υπηρεσία υπαγόμενη στην Προεδρία της Κυβέρνησης και έχει την ευθύνη τόσο για τη σύνταξη, διαχείριση, εκτύπωση και κυκλοφορία των Φύλλων της Εφημερίδας της Κυβερνήσεως (ΦΕΚ), όσο και για την κάλυψη των εκτυπωτικών - εκδοτικών αναγκών του δημοσίου και του ευρύτερου δημόσιου τομέα (ν. 3469/2006/Α' 131 και π.δ. 29/2018/Α' 58).

**1. ΦΥΛΛΟ ΤΗΣ ΕΦΗΜΕΡΙΔΑΣ ΤΗΣ ΚΥΒΕΡΝΗΣΕΩΣ (ΦΕΚ)**

- Τα **ΦΕΚ σε ηλεκτρονική μορφή** διατίθενται δωρεάν στο **www.et.gr**, την επίσημη ιστοσελίδα του Εθνικού Τυπογραφείου. Όσα ΦΕΚ δεν έχουν ψηφιοποιηθεί και καταχωριστεί στην ανωτέρω ιστοσελίδα, ψηφιοποιούνται και αποστέλλονται επίσης δωρεάν με την υποβολή αιτήματος στην ηλεκτρονική διεύθυνση **feksales@et.gr**.
- Τα **ΦΕΚ σε έντυπη μορφή** διατίθενται σε μεμονωμένα φύλλα είτε απευθείας από το Τμήμα Πωλήσεων και Συνδρομητών, είτε ταχυδρομικά με την αποστολή αιτήματος παραγγελίας στην ηλεκτρονική διεύθυνση **feksales@et.gr**.
  - Το κόστος ενός ασπρόμαυρου ΦΕΚ από 1 έως 16 σελίδες είναι 1,00 €, αλλά για κάθε επιπλέον οκτασέλιδο (ή μέρος αυτού) προσαυξάνεται κατά 0,20 €. Το κόστος ενός έγχρωμου ΦΕΚ από 1 έως 16 σελίδες είναι 1,50 €, αλλά για κάθε επιπλέον οκτασέλιδο (ή μέρος αυτού) προσαυξάνεται κατά 0,30 €.
  - Το τεύχος Α.Σ.Ε.Π. διατίθεται δωρεάν.
  - Υπάρχει δυνατότητα ετήσιας συνδρομής οποιουδήποτε τεύχους σε έντυπη μορφή μέσω του Τμήματος Πωλήσεων και Συνδρομητών.

**• Τρόποι αποστολής κειμένων προς δημοσίευση:**

- A.** Αποστολή των εγγράφων προς δημοσίευση στο ΦΕΚ στην ηλεκτρονική διεύθυνση **https://eservices.et.gr**. Σχετικές εγκύκλιοι και οδηγίες στην ηλεκτρονική διεύθυνση του Εθνικού Τυπογραφείου (**www.et.gr**) στη διαδρομή **Ανακοινώσεις → Εγκύκλιοι**.
- B.** Κατ' εξαίρεση, όσοι πολίτες δεν διαθέτουν προηγμένη ψηφιακή υπογραφή μπορούν είτε να αποστέλλουν ταχυδρομικά, είτε να καταθέτουν με εκπρόσωπό τους κείμενα προς δημοσίευση εκτυπωμένα σε χαρτί στο Τμήμα Παραλαβής και Καταχώρισης Δημοσιευμάτων.

• Πληροφορίες, σχετικά με την αποστολή/κατάθεση εγγράφων προς δημοσίευση, την ημερήσια κυκλοφορία των Φ.Ε.Κ., με την πώληση των τευχών και με τους ισχύοντες τιμοκαταλόγους για όλες τις υπηρεσίες μας, περιλαμβάνονται στον ιστότοπο (**www.et.gr**). Επίσης μέσω του ιστότοπου δίδονται πληροφορίες σχετικά με την πορεία δημοσίευσης των εγγράφων, με βάση τον Κωδικό Αριθμό Δημοσιεύματος (ΚΑΔ). Πρόκειται για τον αριθμό που εκδίδει το Εθνικό Τυπογραφείο για όλα τα κείμενα που πληρούν τις προϋποθέσεις δημοσίευσης.

**2. ΕΚΤΥΠΩΤΙΚΕΣ - ΕΚΔΟΤΙΚΕΣ ΑΝΑΓΚΕΣ ΤΟΥ ΔΗΜΟΣΙΟΥ**

Το Εθνικό Τυπογραφείο ανταποκρινόμενο σε αιτήματα υπηρεσιών και φορέων του δημοσίου αναλαμβάνει να σχεδιάσει και να εκτυπώσει έντυπα, φυλλάδια, βιβλία, αφίσες, μπλοκ, μηχανογραφικά έντυπα, φακέλους για κάθε χρήση, κ.ά.

Επίσης σχεδιάζει ψηφιακές εκδόσεις, λογότυπα και παράγει οπτικοακουστικό υλικό.

Ταχυδρομική Διεύθυνση: **Καποδιστρίου 34, 10432 Αθήνα**

**ΤΗΛΕΦΩΝΙΚΟ ΚΕΝΤΡΟ: 210 5279000**

Ιστότοπος: **www.et.gr**

Πληροφορίες σχετικά με την λειτουργία του ιστότοπου: **helpdesk.et@et.gr**

Αποστολή εγγράφων προς δημοσίευση στο ΦΕΚ στην ηλεκτρονική διεύθυνση  
**https://eservices.et.gr**

**ΕΞΥΠΗΡΕΤΗΣΗ ΚΟΙΝΟΥ**

**Πωλήσεις - Συνδρομές:** (Ισόγειο, τηλ. 210 5279178 - 180)

**Πληροφορίες:** (Ισόγειο, Γραφείο 3 και τηλεφ. κέντρο 210 5279000)

**Παραλαβή Δημοσιευτέας Ύλης:** (Ισόγειο, τηλ. 210 5279139)

**Ωράριο για το κοινό:** Δευτέρα έως και Παρασκευή: 8:00 - 13:30

