



ΕΦΗΜΕΡΙΔΑ ΤΗΣ ΚΥΒΕΡΝΗΣΕΩΣ ΤΗΣ ΕΛΛΗΝΙΚΗΣ ΔΗΜΟΚΡΑΤΙΑΣ

7 Απριλίου 2026

ΤΕΥΧΟΣ ΤΕΤΑΡΤΟ

Αρ. Φύλλου 249

ΠΕΡΙΕΧΟΜΕΝΑ

ΑΠΟΦΑΣΕΙΣ

- | | | |
|---|--|------|
| 1 | Ανάκληση της υπ' αρ. 21890/29-12-2003 (Δ' 65/2004) απόφασης του Γενικού Γραμματέα Περιφέρειας Ιονίων Νήσων που αφορά κήρυξη έκτασης ως αναδασωτέας και άρση της αναδάσωσης για έκταση εμβαδού μηδέν κόμμα είκοσι οκτώ (0,28) στρεμμάτων στη θέση «Χελάνες» Καρουμπάτικα, Κοινότητας Αγίου Ιωάννη, Δ.Ε. Παρελίων, Δήμου Κεντρικής Κέρκυρας και Διαποντίων Νήσων, Π.Ε. Κέρκυρας. | 3035 |
| 2 | Μερική ανάκληση της υπ' αρ. 6276/2-5-2007 (Δ' 239) απόφασης του Γενικού Γραμματέα Περιφέρειας Ιονίων Νήσων που αφορά κήρυξη έκτασης ως αναδασωτέας και άρση της αναδάσωσης για έκταση εμβαδού τριών κόμμα τριάντα εννιά (3,39) στρεμμάτων στη θέση «Ζορκάς», Κοινότητας Μακράδων, Δ.Ε. Παλαιοκαστριτών, Δήμου Κεντρικής Κέρκυρας και Διαποντίων Νήσων, Π.Ε. Κέρκυρας. | 3039 |

ΑΠΟΦΑΣΕΙΣ

Αριθμ. 108862

(1)

Ανάκληση της υπ' αρ. 21890/29-12-2003 (Δ' 65/2004) απόφασης του Γενικού Γραμματέα Περιφέρειας Ιονίων Νήσων που αφορά κήρυξη έκτασης ως αναδασωτέας και άρση της αναδάσωσης για έκταση εμβαδού μηδέν κόμμα είκοσι οκτώ (0,28) στρεμμάτων στη θέση «Χελάνες» Καρουμπάτικα, Κοινότητας Αγίου Ιωάννη, Δ.Ε. Παρελίων, Δήμου Κεντρικής Κέρκυρας και Διαποντίων Νήσων, Π.Ε. Κέρκυρας.

Ο ΓΕΝΙΚΟΣ ΓΡΑΜΜΑΤΕΑΣ ΔΑΣΩΝ
ΤΟΥ ΥΠΟΥΡΓΕΙΟΥ ΠΕΡΙΒΑΛΛΟΝΤΟΣ ΚΑΙ ΕΝΕΡΓΕΙΑΣ

Έχοντας υπόψη:

1. Την παρ. 1 του άρθρου 24 και την παρ. 3 του άρθρου 117 του Συντάγματος.
2. Το άρθρο 44 του ν. 998/1979 «Περί προστασίας των δασών και των δασικών εν γένει εκτάσεων της Χώρας» (Α' 289).
3. Τον ν. 4727/2020 «Ψηφιακή Διακυβέρνηση (Ενσωμάτωση στην Ελληνική Νομοθεσία της Οδηγίας (ΕΕ) 2016/2102 και της Οδηγίας (ΕΕ) 2019/1024) - Ηλεκτρονικές Επικοινωνίες (Ενσωμάτωση στο Ελληνικό Δίκαιο της Οδηγίας (ΕΕ) 2018/1972) και άλλες διατάξεις» (Α' 184).
4. Την από 13.8.2021 Πράξη Νομοθετικού Περιεχομένου «Έκτακτα μέτρα για την αποτελεσματική προστασία και την ταχεία αποκατάσταση του φυσικού περιβάλλοντος, την άμεση στήριξη των πληγέντων από τις πυρκαγιές του Ιουλίου/Αυγούστου 2021 και συναφείς διατάξεις» (Α' 143), η οποία κυρώθηκε με το άρθρο 2 του ν. 4824/2021 (Α' 156).
5. Τα άρθρα 47 έως 55 του ν. 4915/2022 «Εθνικό Στρατηγικό Σχέδιο Καταπολέμησης της Διαφθοράς, διατάξεις για θέματα ανθρώπινου δυναμικού και Οργανισμών Τοπικής Αυτοδιοίκησης, νομοθετικό πλαίσιο εκπαίδευσης των σπουδαστών/σπουδαστριών της Εθνικής Σχολής Δημόσιας Διοίκησης και Αυτοδιοίκησης για την ένταξη στον κλάδο Π.Ε. Επιτελικών Στελεχών, διατάξεις για την ολοκλήρωση της μεταφοράς των δασικών



υπηρεσιών στο Υπουργείο Περιβάλλοντος και Ενέργειας, διατάξεις για την εφαρμογή του Εθνικού Σχεδίου Ανάκαμψης και Ανθεκτικότητας "Ελλάδα 2.0", Εθνική Σύνταξη Ομογενών και άλλες επείγουσες διατάξεις» (Α' 63).

6. Το π.δ. 6/2022 «Σύσταση και μετονομασία Γενικών Γραμματειών, σύσταση Ειδικής Γραμματείας, μεταφορά υπηρεσιών και αρμοδιοτήτων» (Α' 17).

7. Το π.δ. 132/2017 «Οργανισμός Υπουργείου Περιβάλλοντος και Ενέργειας (Υ.Π.ΕΝ.)» (Α' 160), όπως τροποποιήθηκε με το π.δ. 29/2022 (Α' 77).

8. Την υπό στοιχεία οικ. ΥΠΕΝ/ΥΠΡΓ/79859/5910/25-7-2023 κοινή απόφαση του Πρωθυπουργού και του Υπουργού Περιβάλλοντος και Ενέργειας «Διορισμός Γενικού Γραμματέα Δασών του Υπουργείου Περιβάλλοντος και Ενέργειας» (Υ.Ο.Δ.Δ. 745).

9. Την υπό στοιχεία ΥΠΕΝ/ΔΔΥ/48478/3594/16.05.2022 κοινή υπουργική απόφαση «Καθορισμός των διοικητικών λεπτομερειών μεταφοράς των δασικών υπηρεσιών, του αντίστοιχου προσωπικού και λοιπών θεμάτων της παρ. 5 του άρθρου τρίτου της από 13.8.2021 Πράξης Νομοθετικού Περιεχομένου (Α' 143), η οποία κωρώθηκε με το άρθρο 2 του ν. 4824/2021 (Α' 156)» (Β' 2415).

10. Την υπό στοιχεία ΥΠΕΝ/ΔΔΥ/62511/4542/17-6-2022 απόφαση του Υπουργού Περιβάλλοντος και Ενέργειας «Διαπιστωτική πράξη κατάταξης και τοποθέτησης του προσωπικού των Περιφερειακών Δασικών Υπηρεσιών του Υπουργείου Περιβάλλοντος και Ενέργειας» (Β' 3145).

11. Την υπό στοιχεία ΥΠΕΝ/ΔΔΥ/70401/5167/6-7-2022 απόφαση του Υπουργού Περιβάλλοντος και Ενέργειας «Τοποθέτηση Προϊσταμένων σε θέσεις ευθύνης επιπέδου Γενικής Διεύθυνσης στις Επιθεωρήσεις Εφαρμογής Δασικής Πολιτικής του Υπουργείου Περιβάλλοντος και Ενέργειας» (ΑΔΑ: Ω8ΔΡ4653Π8-7ΨΡ).

12. Την υπό στοιχεία ΥΠΕΝ/ΔΝΕΠ/83988/2740/25-8-2022 κοινή απόφαση του Υπουργού Περιβάλλοντος και Ενέργειας και του Γενικού Γραμματέα Δασών του Υπουργείου Περιβάλλοντος και Ενέργειας «Εξουσιοδότηση υπογραφής "Με εντολή Υπουργού" του Υπουργού Περιβάλλοντος και Ενέργειας, "Με εντολή Υφυπουργού" του Υφυπουργού Περιβάλλοντος και Ενέργειας και με "Με εντολή Γενικού Γραμματέα Δασών" του Γενικού Γραμματέα Δασών του Υπουργείου Περιβάλλοντος και Ενέργειας, κατά λόγο αρμοδιότητας, στον Προϊστάμενο της Γενικής Διεύθυνσης Δασών και Δασικού Περιβάλλοντος της Γενικής Γραμματείας Δασών του Υ.Π.ΕΝ., στους Προϊσταμένους των Επιθεωρήσεων Εφαρμογής Δασικής Πολιτικής και στους Προϊσταμένους των Διευθύνσεων, Δασαρχείων και Τμημάτων που υπάγονται σε αυτές» (Β' 4528).

13. Την υπ' αρ. 153373/441/22-02-2017 εγκύκλιο του Υπουργείου Περιβάλλοντος και Ενέργειας «Περιοχές κηρυγμένων αναδασωτέων εκτάσεων στους αναρτημένους δασικούς χάρτες» (ΑΔΑ: 61ΤΗ4653Π8-Ω7Θ).

14. Την υπό στοιχεία οικ. ΥΠΕΝ/ΔΠΔ/95099/5160/12-10-2021 εγκύκλιο διαταγή της Γενικής Διεύθυνσης Δασών και Δασικού Περιβάλλοντος του Υπουργείου Περιβάλλοντος και Ενέργειας «Περί ανάκλησης αποφάσεων αναδασωτέων, εκτάσεων μη υπαγομένων στις προστατευτικές διατάξεις της δασικής νομοθεσίας, λόγω συμπερίληψής τους στους δασικούς χάρτες ως τμήματα ευρύτερης αναδασωτέας» (ΑΔΑ: ΨΠΙΨ4653Π8-50Χ).

15. Την υπό στοιχεία ΥΠΕΝ/ΔΠΔ/105293/6510/13-10-2023 εγκύκλιο διαταγή της Γενικής Διεύθυνσης Δασών και Δασικού Περιβάλλοντος του Υ.Π.ΕΝ. «Περί οδηγιών εφαρμογής των διατάξεων της παρ. 2 του άρθρου 18 του ν. 3889/2010 σε συνδυασμό με την παρ. 4 του άρθρου 44 του ν. 998/1979» (ΑΔΑ: 6ΗΑΝ4653Π8-6ΑΣ).

16. Την υπό στοιχεία ΥΠΕΝ/ΔΠΔ/76845/5238/12-7-2024 εγκύκλιο διαταγή της Γενικής Διεύθυνσης Δασών και Δασικού Περιβάλλοντος του Υ.Π.ΕΝ. «Περί οδηγιών εφαρμογής της διάταξης της παρ. 6 του άρθρου 18 του ν. 3889/2010» (ΑΔΑ: 9Ι5Μ4653Π8-Η76).

17. Το περιεχόμενο του δασικού χάρτη του συνόλου της Περιφερειακής Ενότητας Κέρκυρας, που αναρτήθηκε με την υπ' αρ. οικ. 11899/22-1-2021 (ΑΔΑ: Ω3Σ4ΟΡ1Φ-4ΥΓ) απόφαση της Αναπληρώτριας Προϊσταμένης της Διεύθυνσης Δασών Κέρκυρας στον οποίο η έκταση που αναφέρεται στο θέμα εμφανίζεται ως ΑΔ/ΑΝ και ΠΑ/ΑΝ.

18. Την υπ' αρ. 1897/2024 (ΑΔΑ: Ε17Γ4653Π8-BNE) απόφαση της ΕΠ.Ε.Α. Κέρκυρας η οποία είναι δεσμευτική για κάθε δημόσια υπηρεσία μετά τη διαδικτυακή ανάρτησή της.

19. Την υπ' αρ. 21890/29-12-2003 απόφαση του Γενικού Γραμματέα Περιφέρειας Ιονίων Νήσων «Κήρυξη αναδασωτέας έκτασης εμβαδού μηδέν κόμμα διακοσίων τριάντα τριών (0,233) στρεμμάτων στη θέση "Χελάνες" Καρουμπάτικων, Δημ. Διαμερίσματος Αγ. Ιωάννη, Περιφ. Δήμου Παρελίων» (Δ' 65/2004) και το γεγονός ότι μετά την ψηφιοποίηση του τοπογραφικού διαγράμματος της αναδασωτέας και την εφαρμογή του επί του αναρτημένου δασικού χάρτη Π.Ε. Κέρκυρας, το εμβαδόν της αναδασωτέας έκτασης ανέρχεται σε 0,28 στρέμματα.

20. Την υπ' αρ. 64416/24-2-2026 θετική εισήγηση της Διεύθυνσης Δασών Κέρκυρας μετά της συνημμένης αλληλογραφίας, για την ανάκληση της υπ' αρ. 21890/29-12-2003 απόφασης του Γενικού Γραμματέα Περιφέρειας Ιονίων Νήσων για έκταση εμβαδού 0,28 στρεμμάτων, στη θέση «Χελάνες», Καρουμπάτικα, Κοινότητας Αγίου Ιωάννη, Δ.Ε. Παρελίων, Δήμου Κεντρικής Κέρκυρας και Διαποντίων Νήσων, Π.Ε. Κέρκυρας, επειδή η έκταση, σύμφωνα με την υπ' αρ. 1897/2024 (ΑΔΑ: Ε17Γ4653Π8-BNE) απόφαση της ΕΠ.Ε.Α. Κέρκυρας και το περιεχόμενο



του αναρτημένου/μερικώς κυρωμένου δασικού χάρτη Π.Ε. Κέρκυρας είναι μη δασικού χαρακτήρα έκταση (ΑΑ-ΠΑ), μη υπαγόμενη στις διατάξεις της δασικής νομοθεσίας, αποφασίζουμε:

Ανακαλούμε, λόγω πλάνης περί τα πραγματικά δεδομένα, την υπ' αρ. 21890/20-12-2003 (Δ' 65/2004) απόφαση του Γενικού Γραμματέα Περιφέρειας Ιονίων Νήσων που αφορά κήρυξη έκτασης ως αναδασωτέας, για έκταση εμβαδού 0,28 στρεμμάτων στη θέση «Χελάνες» Καρουμπάτικα, Κοινότητας Αγίου Ιωάννη, Δ.Ε. Παρελίων, Δήμου Κεντρικής Κέρκυρας και Διαποντίων Νήσων, Π.Ε. Κέρκυρας, επειδή:

- Σύμφωνα με την υπ' αρ. 1897/2024 (ΑΔΑ: Ε17Γ4653Π8-ΒΝΕ) απόφαση της ΕΠ.Ε.Α. Κέρκυρας, για τμήμα αυτής εμβαδού 0,24 στρεμμάτων ανατράπηκε η αιτιολογική βάση όσον αφορά τον δασικό της χαρακτήρα, αφού χαρακτηρίστηκε εκ νέου, ως μη δασικού χαρακτήρα έκταση (ΑΑ), μη υπαγόμενο στις διατάξεις της δασικής νομοθεσίας.

- Σύμφωνα με το περιεχόμενο του αναρτημένου/μερικώς κυρωμένου δασικού χάρτη Π.Ε. Κέρκυρας, τμήμα της εμβαδού 0,038 στρεμμάτων έλαβε τον χαρακτηρισμό ΠΑ (τελεσίδικες πράξεις και αποφάσεις χαρακτηρισμού-μη δασικές).

Η παραπάνω έκταση, απεικονίζεται στο συνημμένο τοπογραφικό διάγραμμα που συντάχθηκε από την υπηρεσία, κλίμακας 1:750 με στοιχεία περιμέτρου (1,2,3,...,10,11,1), το οποίο αποτελεί αναπόσπαστο μέρος της παρούσας, και προσδιορίζεται επακριβώς από τις αντίστοιχες συντεταγμένες σε ΕΓΣΑ '87.

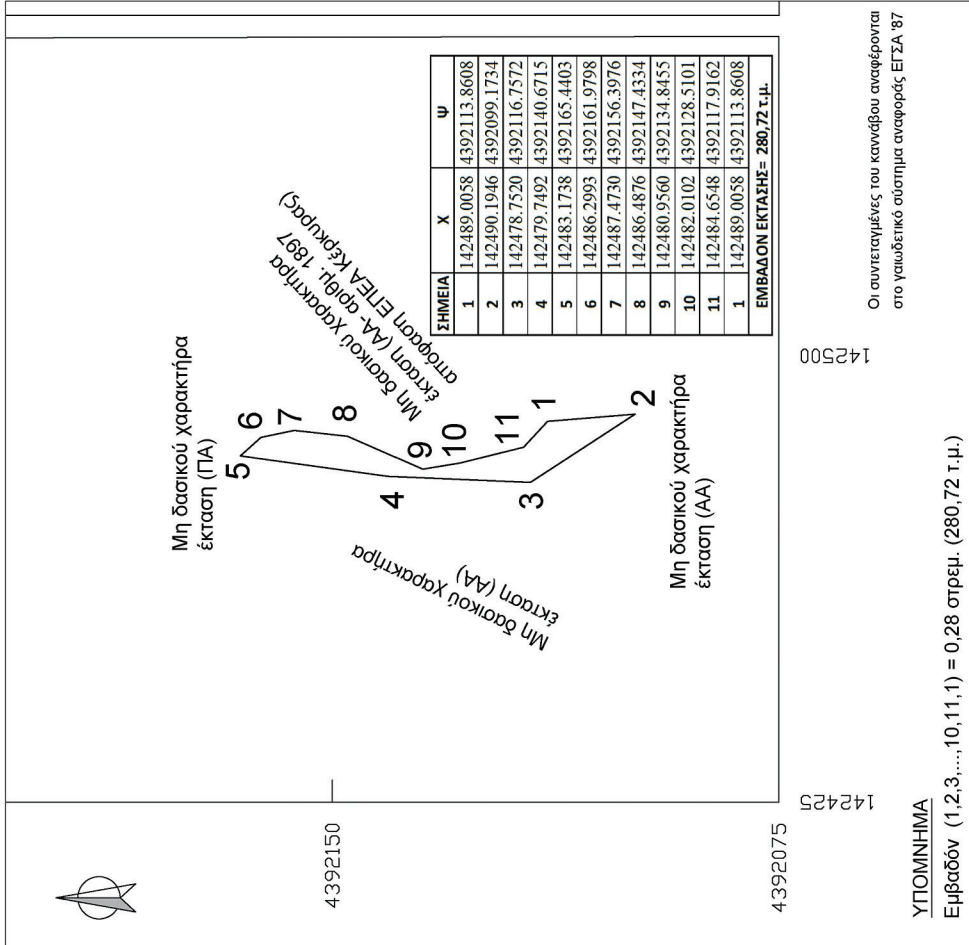
Από τις διατάξεις της απόφασης αυτής δεν προκαλείται δαπάνη σε βάρος του κρατικού προϋπολογισμού. Η ισχύς της παρούσας αρχίζει από τη δημοσίευσή της στην Εφημερίδα της Κυβερνήσεως.

ΤΟΠΟΓΡΑΦΙΚΟ ΔΙΑΓΡΑΜΜΑ

Ανάκληση της αριθμ. πρωτ. 21890/29-12-2003 απόφασης Γενικού Γραμματέα Π.Ι.Ν. και άρση της αναδόσωσης για έκταση συνολικού εμβαδού 280,72 τ.μ. στη θέση "Χελάνες" Καρουμπάτικων, Κοινότητας Αγίου Ιωάννη, Δημοτικής Ενότητας Παρελίων, Δήμου Κεντρικής Κέρκυρας & Διαποντίων Νήσων, Π.Ε. Κέρκυρας Κλίμακα 1:750

ΕΘΝΙΚΟ ΤΥΠΟΓΡΑΦΕΙΟ
Για τεχνικούς λόγους στο σχεδιάγραμμα, από το ηλεκτρονικό αρχείο, έγινε σμίκρυνση κατά ποσοστό **59%**

ΑΠΟΣΠΑΣΜΑ ΜΕΡΙΚΩΣ ΚΥΡΩΜΕΝΟΥ ΔΑΣΙΚΟΥ ΧΑΡΤΗ Π.Ε. ΚΕΡΚΥΡΑΣ



Το παρόν ανήκει στη με αριθμό 108862/26-3-2026 απόφαση Γ.Γ. ΔΑΣΩΝ ΥΠΕΝ

Θέση έκτασης που αίρεται η αναδόσωση

ΚΕΡΚΥΡΑ, 11 Φεβρουαρίου 2026
Η ΣΥΝΤΑΚΤΡΙΑ

POLYXENI KATSAROU
31/03/2026 12:17

ΚΑΤΣΑΡΟΥ ΠΟΛΥΞΕΝΗ
ΔΑΣΟΠΟΝΟΣ

ΚΕΡΚΥΡΑ 24 Φεβρουαρίου 2026
Με εντολή Υπουργού Π.Ε.Ν.
Η Προϊσταμένη
της Δίυσης Δασών Κέρκυρας

ΚΡΗΤΙΚΟΥ ΖΑΪΡΑ-ΑΙΚΑΤΕΡΙΝΗ
ΔΑΣΟΛΟΓΟΣ ΜΕ Α' ΒΑΘΜΙΟ

Πάτρα 26 Μαρτίου 2026
Με εντολή
Γενικού Γραμματέα Δασών Υ.Π.Ε.Ν.
Ο Επιθεωρητής Εφαρμογής Δασικής
Πολιτικής Π.Δ.Ε.&Ι.

Νικήτας Μάζης
Δασολόγος Περιβαλλοντολόγος ΜSσ

Οι συντεταγμένες του καναβίου αναφέρονται στο γεωμετρικό σύστημα αναφοράς ΕΓΣΑ '87

ΥΠΟΜΝΗΜΑ
Εμβαδόν (1,2,3,...,10,11,1) = 0,28 στρεμ. (280,72 τ.μ.)



Η απόφαση αυτή να δημοσιευθεί στην Εφημερίδα της Κυβερνήσεως.

Πάτρα, 26 Μαρτίου 2026

Με εντολή Γενικού Γραμματέα Δασών

Ο Προϊστάμενος της Επιθεώρησης Εφαρμογής Δασικής Πολιτικής

Πελοποννήσου, Δυτικής Ελλάδας και Ιονίου

ΝΙΚΗΤΑΣ ΜΑΖΗΣ

Αριθμ. 108863

(2)

Μερική ανάκληση της υπ' αρ. 6276/2-5-2007 (Δ' 239) απόφασης του Γενικού Γραμματέα Περιφέρειας Ιονίων Νήσων που αφορά κήρυξη έκτασης ως αναδασωτέας και άρση της αναδάσωσης για έκταση εμβαδού τριών κόμμα τριάντα εννιά (3,39) στρεμμάτων στη θέση «Ζορκάς», Κοινότητας Μακράδων, Δ.Ε. Παλαιοκαστριτών, Δήμου Κεντρικής Κέρκυρας και Διαποντίων Νήσων, Π.Ε. Κέρκυρας.

Ο ΓΕΝΙΚΟΣ ΓΡΑΜΜΑΤΕΑΣ ΔΑΣΩΝ

ΤΟΥ ΥΠΟΥΡΓΕΙΟΥ ΠΕΡΙΒΑΛΛΟΝΤΟΣ ΚΑΙ ΕΝΕΡΓΕΙΑΣ

Έχοντας υπόψη:

1. Την παρ. 1 του άρθρου 24 και την παρ. 3 του άρθρου 117 του Συντάγματος.
2. Το άρθρο 44 του ν. 998/1979 «Περί προστασίας των δασών και των δασικών εν γένει εκτάσεων της Χώρας» (Α' 289).
3. Τον ν. 4727/2020 «Ψηφιακή Διακυβέρνηση (Ενσωμάτωση στην Ελληνική Νομοθεσία της Οδηγίας (ΕΕ) 2016/2102 και της Οδηγίας (ΕΕ) 2019/1024) - Ηλεκτρονικές Επικοινωνίες (Ενσωμάτωση στο Ελληνικό Δίκαιο της Οδηγίας (ΕΕ) 2018/1972) και άλλες διατάξεις» (Α' 184).
4. Την από 13.8.2021 Πράξη Νομοθετικού Περιεχομένου «Έκτακτα μέτρα για την αποτελεσματική προστασία και την ταχεία αποκατάσταση του φυσικού περιβάλλοντος, την άμεση στήριξη των πληγέντων από τις πυρκαγιές του Ιουλίου/Αυγούστου 2021 και συναφείς διατάξεις» (Α' 143), η οποία κυρώθηκε με το άρθρο 2 του ν. 4824/2021 (Α' 156).
5. Τα άρθρα 47 έως 55 του ν. 4915/2022 «Εθνικό Στρατηγικό Σχέδιο Καταπολέμησης της Διαφθοράς, διατάξεις για θέματα ανθρώπινου δυναμικού και Οργανισμών Τοπικής Αυτοδιοίκησης, νομοθετικό πλαίσιο εκπαίδευσης των σπουδαστών/σπουδαστριών της Εθνικής Σχολής Δημόσιας Διοίκησης και Αυτοδιοίκησης για την ένταξη στον κλάδο Π.Ε. Επιτελικών Στελεχών, διατάξεις για την ολοκλήρωση της μεταφοράς των δασικών υπηρεσιών στο Υπουργείο Περιβάλλοντος και Ενέργειας, διατάξεις για την εφαρμογή του Εθνικού Σχεδίου Ανάκαμψης και Ανθεκτικότητας "Ελλάδα 2.0", Εθνική Σύμβαση Ομογενών και άλλες επείγουσες διατάξεις» (Α' 63).
6. Το π.δ. 6/2022 «Σύσταση και μετονομασία Γενικών Γραμματειών, σύσταση Ειδικής Γραμματείας, μεταφορά υπηρεσιών και αρμοδιοτήτων» (Α' 17).
7. Το π.δ. 132/2017 «Οργανισμός Υπουργείου Περιβάλλοντος και Ενέργειας (Υ.Π.Ε.Ν.)» (Α' 160), όπως τροποποιήθηκε με το π.δ. 29/2022 (Α' 77).
8. Την υπό στοιχεία οικ. ΥΠΕΝ/ΥΠΡΓ/79859/5910/25-7-2023 κοινή απόφαση του Πρωθυπουργού και του Υπουργού Περιβάλλοντος και Ενέργειας «Διορισμός Γενικού Γραμματέα Δασών του Υπουργείου Περιβάλλοντος και Ενέργειας» (Υ.Ο.Δ.Δ. 745).
9. Την υπό στοιχεία ΥΠΕΝ/ΔΔΥ/48478/3594/16.05.2022 κοινή υπουργική απόφαση «Καθορισμός των διοικητικών λεπτομερειών μεταφοράς των δασικών υπηρεσιών, του αντίστοιχου προσωπικού και λοιπών θεμάτων της παρ. 5 του άρθρου τρίτου της από 13.8.2021 Πράξης Νομοθετικού Περιεχομένου (Α' 143), η οποία κυρώθηκε με το άρθρο 2 του ν. 4824/2021 (Α' 156)» (Β' 2415).
10. Την υπό στοιχεία ΥΠΕΝ/ΔΔΥ/62511/4542/17-6-2022 απόφαση του Υπουργού Περιβάλλοντος και Ενέργειας «Διαπιστωτική πράξη κατάταξης και τοποθέτησης του προσωπικού των Περιφερειακών Δασικών Υπηρεσιών του Υπουργείου Περιβάλλοντος και Ενέργειας» (Β' 3145).
11. Την υπό στοιχεία ΥΠΕΝ/ΔΔΥ/70401/5167/6-7-2022 απόφαση του Υπουργού Περιβάλλοντος και Ενέργειας «Τοποθέτηση Προϊσταμένων σε θέσεις ευθύνης επιπέδου Γενικής Διεύθυνσης στις Επιθεωρήσεις Εφαρμογής Δασικής Πολιτικής του Υπουργείου Περιβάλλοντος και Ενέργειας» (ΑΔΑ: Ω8ΔΡ4653Π8-7ΨΡ).
12. Την υπό στοιχεία ΥΠΕΝ/ΔΝΕΠ/83988/2740/25-8-2022 κοινή απόφαση του Υπουργού και του Υφυπουργού Περιβάλλοντος και Ενέργειας και του Γενικού Γραμματέα Δασών του Υπουργείου Περιβάλλοντος και Ενέργειας «Εξουσιοδότηση υπογραφής "Με εντολή Υπουργού" του Υπουργού Περιβάλλοντος και Ενέργειας,



“Με εντολή Υφυπουργού” του Υφυπουργού Περιβάλλοντος και Ενέργειας και με “Με εντολή Γενικού Γραμματέα Δασών” του Γενικού Γραμματέα Δασών του Υπουργείου Περιβάλλοντος και Ενέργειας, κατά λόγο αρμοδιότητας, στον Προϊστάμενο της Γενικής Διεύθυνσης Δασών και Δασικού Περιβάλλοντος της Γενικής Γραμματείας Δασών του Υ.Π.Ε.Ν., στους Προϊσταμένους των Επιθεωρήσεων Εφαρμογής Δασικής Πολιτικής και στους Προϊσταμένους των Διευθύνσεων, Δασαρχείων και Τμημάτων που υπάγονται σε αυτές» (Β' 4528).

13. Την υπ' αρ. 153373/441/22-02-2017 εγκύκλιο του Υπουργείου Περιβάλλοντος και Ενέργειας «Περιοχές κηρυγμένων αναδασωτέων εκτάσεων στους αναρτημένους δασικούς χάρτες» (ΑΔΑ: 61ΤΗ4653Π8-Ω7Θ).

14. Την υπό στοιχεία οικ. ΥΠΕΝ/ΔΠΔ/95099/5160/12-10-2021 εγκύκλιο διαταγή της Γενικής Διεύθυνσης Δασών και Δασικού Περιβάλλοντος του Υπουργείου Περιβάλλοντος και Ενέργειας «Περί ανάκλησης αποφάσεων αναδασωτέων, εκτάσεων μη υπαγομένων στις προστατευτικές διατάξεις της δασικής νομοθεσίας, λόγω συμπερίληψής τους στους δασικούς χάρτες ως τμήματα ευρύτερης αναδασωτέας» (ΑΔΑ: ΨΠΙΨ4653Π8-50Χ).

15. Το περιεχόμενο του δασικού χάρτη του συνόλου της Περιφερειακής Ενότητας Κέρκυρας, που αναρτήθηκε με την υπ' αρ. οικ. 11899/22-1-2021 (ΑΔΑ: Ω3Σ4ΟΡ1Φ-4ΥΓ) απόφαση της Αναπληρώτριας Προϊσταμένης της Διεύθυνσης Δασών Κέρκυρας στον οποίο η έκταση που αναφέρεται στο θέμα εμφανίζεται ως ΑΑ/ΑΝ.

16. Την υπ' αρ. 6276/2-5-2007 απόφαση του Γενικού Γραμματέα Περιφέρειας Ιονίων Νήσων «Κήρυξη αναδασωτέας έκτασης εμβαδού τεσσάρων κόμματα οκτακοσίων δέκα (4,810) στρεμμάτων στη θέση "Τόνια ή Κουραμήλα ή Ζορκά", Δημ. Διαμερίσματος Μακράδων, Περιφ. Δήμου Παλαιοκαστριτών Ν. Κέρκυρας» λόγω παράνομης εκχέρσωσης.

17. Την από 16-10-2025 έκθεση φωτοερμηνείας αρμόδιας δασολόγου της υπηρεσίας (υπ' αρ. εισερχ. 457529/17-10-2025).

18. Την υπ' αρ. 78913/5-3-2026 θετική εισήγηση της Διεύθυνσης Δασών Κέρκυρας μετά της συνημμένης αλληλογραφίας, για τη μερική ανάκληση της υπ' αρ. 6276/2-5-2007 απόφασης του Γενικού Γραμματέα Περιφέρειας Ιονίων Νήσων για έκταση εμβαδού 3,39 στρεμμάτων, στη θέση «Ζορκάς», Κοινότητας Μακράδων, Δ.Ε. Παλαιοκαστριτών, Δήμου Κεντρικής Κέρκυρας και Διαποντίων Νήσων, Π.Ε. Κέρκυρας, επειδή η έκταση στον αναρτημένο/μερικώς κυρωμένο δασικό χάρτη Π.Ε. Κέρκυρας έχει λάβει τον χαρακτηρισμό (ΑΑ-ΑΝ) και σύμφωνα και με την έκθεση φωτοερμηνείας της αρμόδιας δασολόγου της υπηρεσίας τα έτη 1945 και 1969 εμφανίζεται με αγροτική μορφή, αποφασίζουμε:

Ανακαλούμε μερικώς, λόγω πλάνης περί τα πραγματικά δεδομένα, την υπ' αρ. 6276/2-5-2007 (Δ' 239) απόφαση του Γενικού Γραμματέα Περιφέρειας Ιονίων Νήσων που αφορά κήρυξη έκτασης ως αναδασωτέας, για έκταση εμβαδού 3,39 στρεμμάτων στη θέση «Ζορκάς», Κοινότητας Μακράδων, Δ.Ε. Παλαιοκαστριτών, Δήμου Κεντρικής Κέρκυρας και Διαποντίων Νήσων, Π.Ε. Κέρκυρας, επειδή στον αναρτημένο/μερικώς κυρωμένο δασικό χάρτη Π.Ε. Κέρκυρας έχει λάβει τον χαρακτηρισμό ΑΑ (άλλης μορφής στις αεροφωτογραφίες παλαιότερης λήψης, άλλης μορφής στις αεροφωτογραφίες πρόσφατης λήψης) - ΑΝ (αναδασωτέα έκταση) και σύμφωνα και με την φωτοερμηνεία αρμόδιας δασολόγου της υπηρεσίας ανατράπηκε η αιτιολογική βάση όσον αφορά τον δασικό της χαρακτήρα, καθώς η έκταση είχε διαχρονικά αγροτική μορφή.

Η παραπάνω έκταση, απεικονίζεται στο συνημμένο τοπογραφικό διάγραμμα που συντάχθηκε από την υπηρεσία, κλίμακας 1:1000 με στοιχεία περιμέτρου (1,2,3,...,36,37,1), το οποίο αποτελεί αναπόσπαστο μέρος της παρούσας, και προσδιορίζεται επακριβώς από τις αντίστοιχες συντεταγμένες σε ΕΓΣΑ '87.

Από τις διατάξεις της απόφασης αυτής δεν προκαλείται δαπάνη σε βάρος του κρατικού προϋπολογισμού. Η ισχύς της παρούσας αρχίζει από τη δημοσίευσή της στην Εφημερίδα της Κυβερνήσεως.

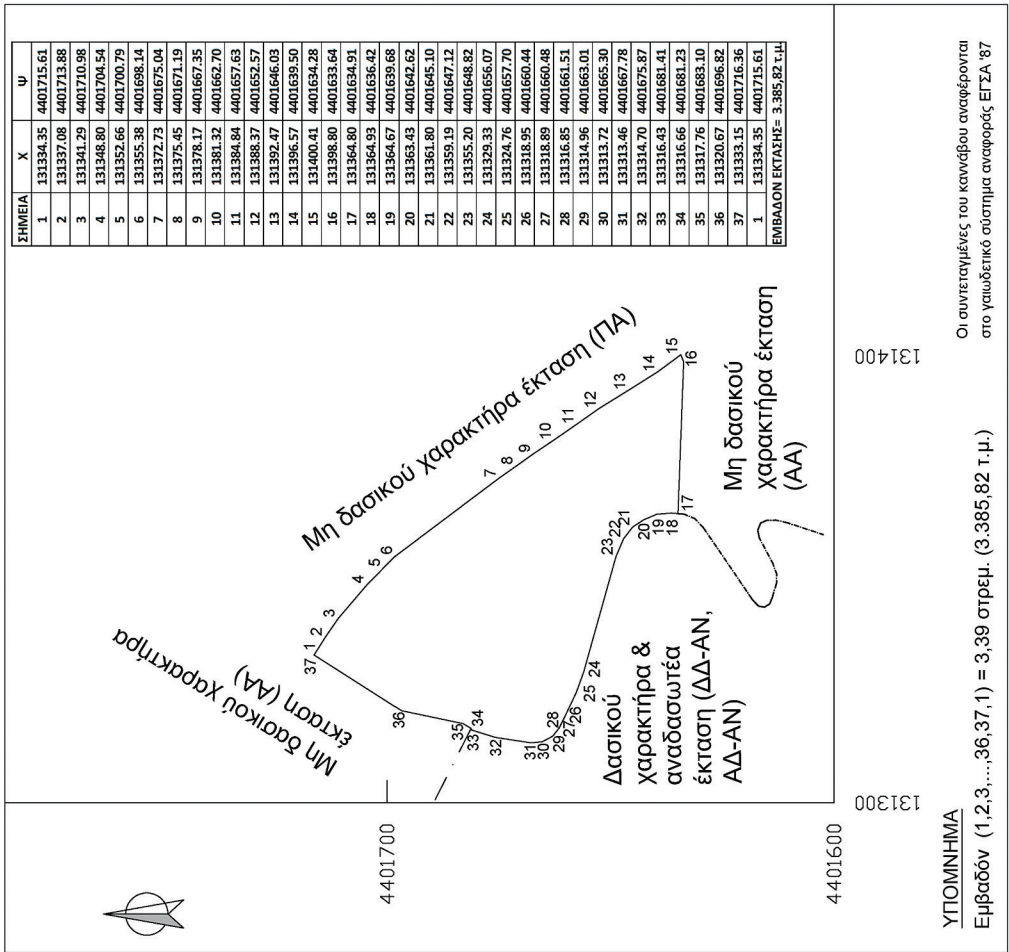


ΤΟΠΟΓΡΑΦΙΚΟ ΔΙΑΓΡΑΜΜΑ

Μερική ανάκληση της αριθμ.πρωτ. 6276/2-5-2007 απόφασης Γενικού Γραμματέα Π.Ι.Ν. και άρση της αναδάσωσης για έκταση εμβαδού 3,39 στρεμμιάτων στη θέση "Ζορκά" Βίστωνα, Κοινότητας Μακράδων, Δημοτικής Ενότητας Παλαιοκαστριτών, Δήμου Κεντρικής Κέρκυρας & Διαποντίων Νήσων, Π.Ε Κέρκυρας. Κλίμακα 1:1000

ΕΘΝΙΚΟ ΤΥΠΟΓΡΑΦΕΙΟ
Για τεχνικούς λόγους στο σχεδιάγραμμα, από το ηλεκτρονικό αρχείο, έγινε σμίκρυνση κατά ποσοστό **59%**

ΑΠΟΣΤΑΣΜΑ ΜΕΡΙΚΟΣ ΚΥΡΩΜΕΝΟΥ ΔΑΣΙΚΟΥ ΧΑΡΤΗ Π.Ε. ΚΕΡΚΥΡΑΣ



Το παρόν ανήκει στη με αριθμό 108863 /26 Μαρτίου 2026 απόφαση Γ.Γ. ΔΑΣΩΝ ΥΠΕΝ

Θέση έκτασης που αίρεται η αναδάσωση

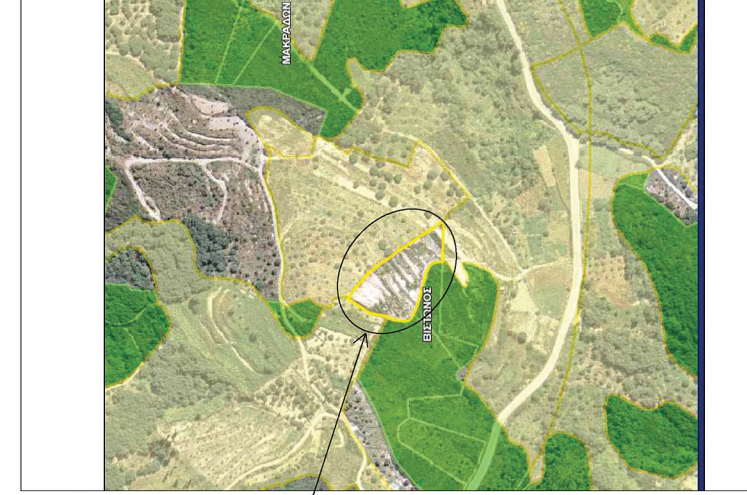
ΚΕΡΚΥΡΑ, 5 Μαρτίου 2026
Η ΣΥΝΤΑΚΤΡΙΑ

POLYXENI KATSAROU
31/03/2026 12:20

ΚΑΤΣΑΡΟΥ ΠΟΛΥΞΕΝΗ
ΔΑΣΟΠΟΝΟΣ

ΚΕΡΚΥΡΑ 5 Μαρτίου 2026
Με εντολή Υπουργού Π.ΕΝ.
Η Προϊσταμένη
της Δ/νσης Δασών Κέρκυρας

ΚΡΗΤΙΚΟΥ ΖΑΪΡΑ-ΑΙΚΑΤΕΡΙΝΗ
ΔΑΣΟΛΟΓΟΣ ΜΕ Α' ΒΑΘΜΙΟ



Πάτρα 26 Μαρτίου 2026
Με εντολή
Γενικού Γραμματέα Δασών Υ.Π.ΕΝ.
Ο Επιθεωρητής Εφαρμογής Δασικής
Πολιτικής Π.Δ.Ε.&Ι.

Νικίτης Μάρης
Δασολόγος περιβαλλοντολόγος MSc

ΣΗΜΕΙΑ	X	Y
1	131334.35	4401715.61
2	131337.08	4401713.88
3	131341.29	4401710.98
4	131348.80	4401704.54
5	131352.66	4401700.79
6	131355.38	4401698.14
7	131372.73	4401675.04
8	131375.45	4401671.19
9	131378.17	4401667.35
10	131381.32	4401662.70
11	131384.84	4401657.63
12	131388.37	4401652.57
13	131392.47	4401646.03
14	131396.57	4401639.50
15	131400.41	4401634.28
16	131398.80	4401633.64
17	131364.80	4401634.91
18	131364.93	4401636.42
19	131363.43	4401639.68
20	131364.67	4401642.62
21	131361.80	4401645.10
22	131359.19	4401647.12
23	131355.20	4401648.82
24	131329.33	4401656.07
25	131324.76	4401657.70
26	131318.95	4401660.44
27	131318.89	4401660.48
28	131316.85	4401661.51
29	131314.96	4401663.01
30	131313.72	4401665.30
31	131313.46	4401667.78
32	131314.70	4401675.87
33	131316.43	4401681.41
34	131316.66	4401681.23
35	131317.76	4401683.10
36	131320.67	4401696.82
37	131333.15	4401716.36
1	131334.35	4401715.61

Εμβαδόν ΕΚΤΑΣΗΣ= 3.385,82 τ.μ.

Οι συντεταγμένες του κανόβου αναφέρονται στο γεωμετρικό σύστημα αναφοράς ΕΓΣΑ '87

ΥΠΟΜΝΗΜΑ
Εμβαδόν (1,2,3,...,36,37,1) = 3,39 στρεμ. (3.385,82 τ.μ.)



Η απόφαση αυτή να δημοσιευθεί στην Εφημερίδα της Κυβερνήσεως.

Πάτρα, 26 Μαρτίου 2026

Με εντολή Γενικού Γραμματέα Δασών

Ο Προϊστάμενος της Επιθεώρησης Εφαρμογής Δασικής Πολιτικής

Πελοποννήσου, Δυτικής Ελλάδας και Ιονίου

ΝΙΚΗΤΑΣ ΜΑΖΗΣ

