



# ΕΦΗΜΕΡΙΔΑ ΤΗΣ ΚΥΒΕΡΝΗΣΕΩΣ ΤΗΣ ΕΛΛΗΝΙΚΗΣ ΔΗΜΟΚΡΑΤΙΑΣ

3 Απριλίου 2026

ΤΕΥΧΟΣ ΤΕΤΑΡΤΟ

Αρ. Φύλλου 243

## ΑΠΟΦΑΣΕΙΣ

Αριθμ. 29325

Επικύρωση καθορισμού οριογραμμών συνολικού μήκους περίπου 2000 μ., τμήματος χειμάρρου Κόσυνθου και τμήματος ρέματος «Ρέμα 2» που συμβάλλει στον χειμάρρο Κόσυνθου, τα οποία διέρχονται τον οικισμό Σμίνθης του Δήμου Μύκης της Περιφερειακής Ενότητας Ξάνθης.

Ο ΑΝΑΠΛΗΡΩΤΗΣ ΠΡΟΪΣΤΑΜΕΝΟΣ ΤΗΣ ΓΕΝΙΚΗΣ ΔΙΕΥΘΥΝΣΗΣ  
ΧΩΡΟΤΑΞΙΚΗΣ ΠΕΡΙΒΑΛΛΟΝΤΙΚΗΣ ΚΑΙ ΑΓΡΟΤΙΚΗΣ ΠΟΛΙΤΙΚΗΣ  
ΑΠΟΚΕΝΤΡΩΜΕΝΗΣ ΔΙΟΙΚΗΣΗΣ ΜΑΚΕΔΟΝΙΑΣ - ΘΡΑΚΗΣ

Έχοντας υπόψη:

Διατάξεις για τις αρμοδιότητες της Αποκεντρωμένης Διοίκησης

1. Τον ν. 3852/2010 «Νέα Αρχιτεκτονική της Αυτοδιοίκησης και της Αποκεντρωμένης Διοίκησης - Πρόγραμμα Καλλικράτης» (Α' 87).

2. Το π.δ. 142/2010 «Οργανισμός της Αποκεντρωμένης Διοίκησης Μακεδονίας - Θράκης» (Α' 235).

3. Τα άρθρα 28 και 28Α του ν. 4325/2015 «Εκδημοκρατισμός της Διοίκησης - Καταπολέμηση Γραφειοκρατίας και Ηλεκτρονική Διακυβέρνηση. Αποκατάσταση αδικιών και άλλες διατάξεις περί Συντονιστή των Αποκεντρωμένων Διοικήσεων» (Α' 47).

4. Τον ν. 4954/2022 «Συμπληρωματικά μέτρα για την εφαρμογή του Κανονισμού (ΕΕ) 2019/788 του Ευρωπαϊκού Κοινοβουλίου και του Συμβουλίου σχετικά με την Ευρωπαϊκή Πρωτοβουλία Πολιτών και του Εκτελεστικού Κανονισμού (ΕΕ) 2019/1799 της Επιτροπής για τη θέσπιση τεχνικών προδιαγραφών για τα επιμέρους επιγραμμικά συστήματα συγκέντρωσης - Διατάξεις σχετικές με την εκλογική διαδικασία και τον έλεγχο εσόδων και δαπανών κομμάτων, συνασπισμών και υποψηφίων βουλευτών και αιρετών - Λοιπές επείγουσες διατάξεις» (Α' 136), και κυρίως τα άρθρα 63 και 64.

5. Την υπ' αρ. 40284/22-07-2025 απόφαση του Υπουργού Εσωτερικών «Διορισμός του Δημητρίου Γαλαμάτη του Ιωάννη, στη θέση του μετακλητού Γραμματέα Αποκεντρωμένης Διοίκησης Μακεδονίας - Θράκης» (Υ.Ο.Δ.Δ. 902).

6. Την υπ' αρ. 65172/31-5-2024 απόφαση του Συντονιστή της Α.Δ.Μ.Θ. «Μετακίνηση του Ταμβακίδη Στυλιανού του Περικλή, κλάδου ΠΕ Γεωτεχνικών (Γεωπόνων), με βαθμό Α', από τη θέση του Προϊσταμένου της Διεύθυνσης Πολιτικής Προστασίας της Α.Δ.Μ.Θ. στη Διεύθυνση Υδάτων Κεντρικής Μακεδονίας της Αποκεντρωμένης Διοίκησης Μακεδονίας - Θράκης και ορισμός αυτού ως Αναπληρωτή Προϊσταμένου στη Γενική Διεύθυνση Χωροταξικής, Περιβαλλοντικής και Αγροτικής Πολιτικής της Α.Δ.Μ.-Θ.» (ΑΔΑ: 93ΜΨΟΡ1Υ-Π11).

7. Την υπ' αρ. 78109/18-09-2025 απόφαση του Γραμματέα ΑΔΜΘ «Ανάθεση άσκησης αρμοδιοτήτων σε οργανικές μονάδες της Γενικής Διεύθυνσης Χωροταξικής, Περιβαλλοντικής και Αγροτικής Πολιτικής και μεταβίβαση αρμοδιοτήτων του Γραμματέα Αποκεντρωμένης Διοίκησης Μακεδονίας - Θράκης στον Προϊστάμενο της Γενικής Διεύθυνσης Χωροταξικής, Περιβαλλοντικής και Αγροτικής Πολιτικής» (Β' 5068).

Διατάξεις για την οριοθέτηση ρεμάτων

8. Τον ν. 4258/2014 «Διαδικασία Οριοθέτησης και ρυθμίσεις θεμάτων για τα υδατορέματα - ρυθμίσεις Πολεοδομικής νομοθεσίας και άλλες διατάξεις» (Α' 94) και ιδίως το άρθρο 3 αυτού.



9. Την υπ' αρ. 140055/13-1-2017 κοινή υπουργική απόφαση «Τεχνικές προδιαγραφές σύνταξης του περιεχομένου του φακέλου οριοθέτησης κατ' εφαρμογή της παραγράφου της παραγράφου 5 του άρθρου 2 του ν. 4258/2014 - Διευκρινήσεις για την εφαρμογή της διαδικασίας οριοθέτησης» (Β' 428).

10. Την υπ' αρ. 7187/7-10-2019 εγκύκλιο «Διευκρινήσεις αναφορικά με τα αντιπλημμυρικά έργα, την οριοθέτηση υδατορεμμάτων, τον καθαρισμό [...]».

11. Την υπ' αρ. 3046/304/1989 απόφαση του Αναπληρωτή Υπουργού Περιβάλλοντος Χωροταξίας και Δημοσίων Έργων «Κτιριοδομικός Κανονισμός» (Δ' 59).

12. Τον ν. 2853/1922 «Περί υδραυλικών εν γένει έργων και αστυνομώσεως των Δημοσίων Υδάτων» (Α' 116), όπως αυτές τροποποιήθηκαν με τις αντίστοιχες του ν.δ. 10/29.12.1923 και κωδικοποιήθηκαν από τις διατάξεις του π.δ. 18/21.3.1924.

13. Το υπό στοιχεία Γ39682 από 28-4-2015 έγγραφο του Εθνικού Τυπογραφείου «Υποχρεωτική αποστολή εγγράφων για δημοσίευση στο Φύλλο της Κυβερνήσεως με χρήση τεχνολογιών πληροφορικής και επικοινωνιών και προηγμένης ηλεκτρονικής υπογραφής».

Έγγραφα και στοιχεία υποβολής φακέλου οριοθέτησης και γνωμοδοτήσεις φορέων.

14. Την υπ' αρ. 199085/11-8-2022 (ΑΔΑ: 9ΠΑ6ΟΡ1Υ-9ΕΗ) απόφαση της Δ/σης ΠΕ.ΧΩ.ΣΧ./Α.Δ.Μ.-Θ. για την έγκριση περιβαλλοντικών όρων για την κατασκευή των έργων διευθέτησης-αντιπλημμυρικής προστασίας οικισμού Σμίνθης του Δήμου Μύκης.

15. Το υπ' αρ. 78098/974/1-8-2023 (υπ' αρ. 108276/2-8-2023 ΔΙ.ΠΕ.ΧΩ.ΣΧ.) έγγραφο της Διεύθυνσης Τεχνικών Έργων Π.Ε. Ξάνθης για την αποστολή του φακέλου οριοθέτησης.

16. Το υπ' αρ. 1589/4-1-2024 έγγραφο της Διεύθυνσης ΠΕ.ΧΩ.ΣΧ. Αν.Μ.-Θ./Α.Δ.Μ.Θ. για σχετικά με απαιτούμενα συμπληρωματικά στοιχεία επί του φακέλου οριοθέτησης.

17. Το υπ' αρ. 3777/13-6-2024 (υπ' αρ. 71751/24-6-2024 ΔΙ.ΠΕ.ΧΩ.ΣΧ.) έγγραφο του Δήμου Μύκης με το οποίο υποβλήθηκε εκ νέου ο συμπληρωμένος φάκελος οριοθέτησης.

18. Το υπ' αρ. 89271/23-8-2024 έγγραφο της Διεύθυνσης ΠΕ.ΧΩ.ΣΧ. Αν.Μ.-Θ./Α.Δ.Μ.Θ. σχετικά με απαιτούμενα συμπληρωματικά στοιχεία επί του φακέλου οριοθέτησης.

19. Το υπ' αρ. 433009/4583/22-12-2025 (υπ' αρ. 113661/30-12-2025 ΔΙ.ΠΕ.ΧΩ.ΣΧ.) έγγραφο της Διεύθυνσης Τεχνικών Έργων Π.Ε. Ξάνθης για την αποστολή του φακέλου οριοθέτησης.

20. Το υπ' αρ. 5401/21-01-2026 έγγραφο της Διεύθυνσης ΠΕ.ΧΩ.ΣΧ. Αν.Μ.-Θ./Α.Δ.Μ.Θ. για τα απαιτούμενα αντίγραφα του φακέλου οριοθέτησης.

21. Το υπ' αρ. 321/23-1-2026 (υπ' αρ. 6177/23-1-2026 ΔΙ.ΠΕ.ΧΩ.ΣΧ.) έγγραφο του Δήμου Μύκης με το οποίο υποβλήθηκαν τα απαιτούμενα αντίγραφα του φακέλου οριοθέτησης.

22. Το υπ' αρ. 6874/26-1-2026 έγγραφο της Διεύθυνσης ΠΕ.ΧΩ.ΣΧ. Αν.Μ.Θ./Α.Δ.Μ.Θ. με το οποίο ο φάκελος οριοθέτησης διαβιβάστηκε στους αρμόδιους φορείς για τις απόψεις τους: 1. Δημοτικό Συμβούλιο Δήμου Μύκης, 2. Διεύθυνση Υδάτων Αν.Μ.-Θ., 3. Δασαρχείο Ξάνθης, 4. Εφορεία Αρχαιοτήτων Π.Ε. Ξάνθης, 5. Υπηρεσία Νεωτέρων Μνημείων και Τεχνικών Έργων Αν.Μ.-Θ. και 6. Εφορεία Παλαιοανθρωπολογίας και Σπηλαιολογίας.

23. Το υπ' αρ. 31897/29-1-2026 (υπ' αρ. 8031/29-1-2026 ΔΙ.ΠΕ.ΧΩ.ΣΧ.) έγγραφο της Εφορείας Παλαιοανθρωπολογίας και Σπηλαιολογίας στο οποίο αναφέρει ότι δεν υπάρχουν αρχαιολογικοί χώροι ή εντοπισμένα μνημεία, ούτε υφιστάμενες ή υπό σχεδιασμό δραστηριότητές της εντός των προτεινόμενων ορίων.

24. Το υπ' αρ. 31905/29-1-2026 (υπ' αρ. ΔΙ.ΠΕ.ΧΩ.ΣΧ. 8045/29-1-2026) έγγραφο της Υπηρεσίας Νεωτέρων Μνημείων και Τεχνικών Έργων Αν.Μ.-Θ. στο οποίο αναφέρει ότι η έκταση στην οποία χωροθετείται η εν θέματι οριοθέτηση, σύμφωνα με τα συνημμένα τοπογραφικά διαγράμματα και το τεύχος καθορισμού οριογραμμών, δεν εντάσσεται σε περιοχή χαρακτηρισμένη από το ΥΠ.ΠΟ. ως ιστορικός τόπος, ούτε υπάρχουν εντός ή πλησίον αυτού κηρυγμένα νεώτερα μνημεία, η προστασία των οποίων να εμπίπτει στις αρμοδιότητες της, σύμφωνα με τους διατάξεις του ν. 4858/2021.

25. Το υπ' αρ. 32249/29-1-2026 (υπ' αρ. ΔΙ.ΠΕ.ΧΩ.ΣΧ. 8029/29-1-2026) έγγραφο της Εφορείας Αρχαιοτήτων Ξάνθης στο οποίο αναφέρει ότι δεν υπάρχει αντίρρηση από την άποψη της αρχαιολογικής νομοθεσίας και όσον αφορά την αρμοδιότητα της Εφορείας της για τις εργασίες που περιγράφονται στον φάκελο οριοθέτησης του χειμάρρου Κόσυνθου στον οικισμό Σμίνθης.

26. Το υπ' αρ. 10262/4-2-2026 έγγραφο της Διεύθυνσης Υδάτων Αν. Μ.-Θ./Α.Δ.Μ.-Θ. στο οποίο αναφέρει ότι η υπηρεσία της έχει γνωμοδοτήσει στο πλαίσιο της περιβαλλοντικής αδειοδότησης.

27. Το υπ' αρ. 46732/9-2-2026 έγγραφο του Δασαρχείου Ξάνθης στο οποίο αναφέρει τα εξής:

«Το πολύγωνο μελέτης συνολικού εμβαδού 99.332,5402 τ.μ. με συντεταγμένες κορυφών όπως αυτές αποτυπώνονται στο τεύχος καθορισμού οριογραμμών, εμπίπτει στον αναρτημένο δασικό χάρτη ΠΕ Ξάνθης (υπ' αρ. 1031/05-02-2021 απόφαση του Διευθυντή Δασών Ξάνθης ΠΕ Ξάνθης - ΑΔΑ: 6Τ0ΦΟΡ1Υ-1ΕΥ), των



Τοπικών και Δημοτικών Δήμων Ξάνθης, Τοπίου, Αβδήρων και Μύκης της ΠΕ Ξάνθης και αποτυπώνεται με μορφή/κάλυψης ΑΑ, ΠΑ, ΠΔ, ΠΧ, ΔΔ και ΑΔ. Οι εκτάσεις με μορφή/κάλυψης ΠΔ, ΠΧ, ΔΔ και ΑΔ συνολικού εμβαδού 26.193,4182 τ.μ. (Χάρτης 1) και στοιχεία όπως αυτά αποτυπώνονται στους Πίνακες 1-4 αποτελούν δασικές εν γένει εκτάσεις των παρ. 1-5 του άρθρου 3 του ν. 998/1979, όπως ισχύει, και ως εκ τούτου προστατεύονται από τις διατάξεις της δασικής Νομοθεσίας. Η υπόλοιπη έκταση με μορφή/κάλυψης ΑΑ και ΠΑ δε διέπεται από τις διατάξεις της δασικής νομοθεσίας [...].

Κατόπιν των ως άνω, η υπηρεσία μας, με βάση τη δασική νομοθεσία και για όσο αφορά τους εκτάσεις που προστατεύονται από αυτής, δεν φέρει αντίρρηση για την οριοθέτηση του εν λόγω ρέματος».

28. Το υπ' αρ. 1010/19-2-2026 (υπ' αρ. 16033/20-2-2026 ΔΙ.ΠΕ.ΧΩ.ΣΧ.) έγγραφο του Δήμου Μύκης προς τη Διεύθυνση Τεχνικών Έργων Π.Ε. Ξάνθης και κοινοποίηση στην Διεύθυνση ΠΕ.ΧΩ.ΣΧ. Αν.Μ.Θ./Α.Δ.Μ.Θ., για την εξαίρεση από την προτεινόμενη οριοθέτηση των τμημάτων του ρέματος που προστατεύονται από τις διατάξεις της δασικής νομοθεσίας.

29. Το υπ' αρ. 57451/791/26-2-2026 (υπ' αρ. 18471/2-3-2026) έγγραφο της Διεύθυνσης Τεχνικών Έργων Π.Ε. Ξάνθης με οποίο ζητήθηκαν διορθώσεις από τον Δήμο Μύκης στα υποβληθέντα στοιχεία με το ανωτέρω 28ου σχετικό αίτημα.

30. Το υπ' αρ. 1241/3-3-2026 (υπ' αρ. 20637/5-3-2026 ΔΙ.ΠΕ.ΧΩ.ΣΧ.) έγγραφο του Δήμου Μύκης προς τη Διεύθυνση Τεχνικών Έργων Π.Ε. Ξάνθης και κοινοποίηση στην Διεύθυνση ΠΕ.ΧΩ.ΣΧ. Αν.Μ.Θ./Α.Δ.Μ.Θ., για την υποβολή συμπληρωματικών στοιχείων.

31. Το υπ' αρ. 71438/927/9-3-2026 (υπ' αρ. 22007/10-3-2026) έγγραφο της Διεύθυνσης Τεχνικών Έργων Π.Ε. Ξάνθης για την υποβολή νέων στοιχείων οριοθέτησης, προς αντικατάσταση στοιχείων του φακέλου οριοθέτησης που έχει υποβληθεί με το 19ο σχετικό. Ειδικότερα αντικαθίστανται τα εξής:

- Σχέδιο «Πρόταση καθορισμού οριογραμμών κύριου ρέματος με εξαιρέσεις» (1071HW3D3A104).
- Σχέδιο «Πρόταση καθορισμού οριογραμμών κύριου ρέματος με εξαιρέσεις» (1071HW3D3A105).
- Τεύχος «Τεύχος καθορισμού οριογραμμών (με εξαιρέσεις)» (1071HW3R3B005).

32. Την υπ' αρ. 15/2026 (ΑΔΑ: ΕΙ9ΛΩΚΛ-ΨΟ1) απόφαση του Δημοτικού Συμβουλίου του Δήμου Μύκης για την έγκριση των προτεινόμενων οριογραμμών του ρέματος του θέματος.

#### Αιτιολόγηση

33. Το γεγονός ότι για τα προτεινόμενα έργα διευθέτησης της κοίτης του τμήματος οριοθέτησης, έχουν αδειοδοτηθεί περιβαλλοντικά με την - 14η σχετική - απόφαση έγκρισης περιβαλλοντικών όρων.

34. Το γεγονός ότι από τον υποβληθέντα φάκελο οριοθέτησης (19ο σχετικό και όπως τροποποιήθηκε με το 31ο σχετικό) προκύπτει ότι η προτεινόμενη διευθετημένη διατομή του ρέματος ανταποκρίνονται σε πλημμυρική παροχή για περίοδο επαναφοράς T=50 έτη.

35. Το γεγονός ότι τα τμήματα του ρέματος που προτείνονται για οριοθέτηση δεν προστατεύονται από τις διατάξεις της δασικής νομοθεσίας και δεν εμπίπτουν στο δίκτυο Natura 2000.

36. Το γεγονός ότι οι διατάξεις της παρούσας δεν αφορούν σε διοικητική διαδικασία για την οποία υπάρχει υποχρέωση καταχώρισης στο ΕΜΔΔ-ΜΙΤΟΣ, αποφασίζουμε:

Επικυρώνουμε τις καθορισθείσες οριογραμμές συνολικού μήκους περίπου 2000 μ., τμήματος χειμάρρου Κόσυνθου και τμήματος ρέματος «Ρέμα 2» που συμβάλλει στον χειμάρρο Κόσυνθου τα οποία διέρχονται τον οικισμό Σμίνθης του Δήμου Μύκης της Π.Ε. Ξάνθης όπως αυτές αποτυπώνονται με γραμμή γαλάζιου (μπλε) χρώματος στις οριζοντιογραφίες κλίμακας 1:500, που συνοδεύουν την παρούσα (1071HW3D3A104, 1071HW3D3A105 και 1071HW3D3D106) και σύμφωνα με την Υδρολογική Μελέτη που υποβλήθηκε στην Υπηρεσία μας, όπως αυτή ελέγχθηκε και θεωρήθηκε από την Δ.Τ.Ε. της Π.Ε. Ξάνθης.

Οι οριογραμμές που επικυρώνονται με την παρούσα είναι:

Για τον χειμάρρο Κόσυνθου,

δυτική οριογραμμή, τα τμήματα:

από την κορυφή Α1 [X=573494,88, Y=4563728,77]

έως την κορυφή Α12 [X=573555,12, Y=4563994,65]

από την κορυφή Α27 [X=573645,25, Y=4564162,93]

έως την κορυφή Α57 [X=573683,18, Y=4564379,41]

και από την κορυφή Δ1 [X=573493,32, Y=4563729,38]

έως την κορυφή Δ7 [X=573323,18, Y=4563533,65]

ανατολική οριογραμμή:

από την κορυφή Ε1 [X=573303,04, Y=4563428,46]

έως την κορυφή Ε10 [X=573523,24, Y=4563668,24]



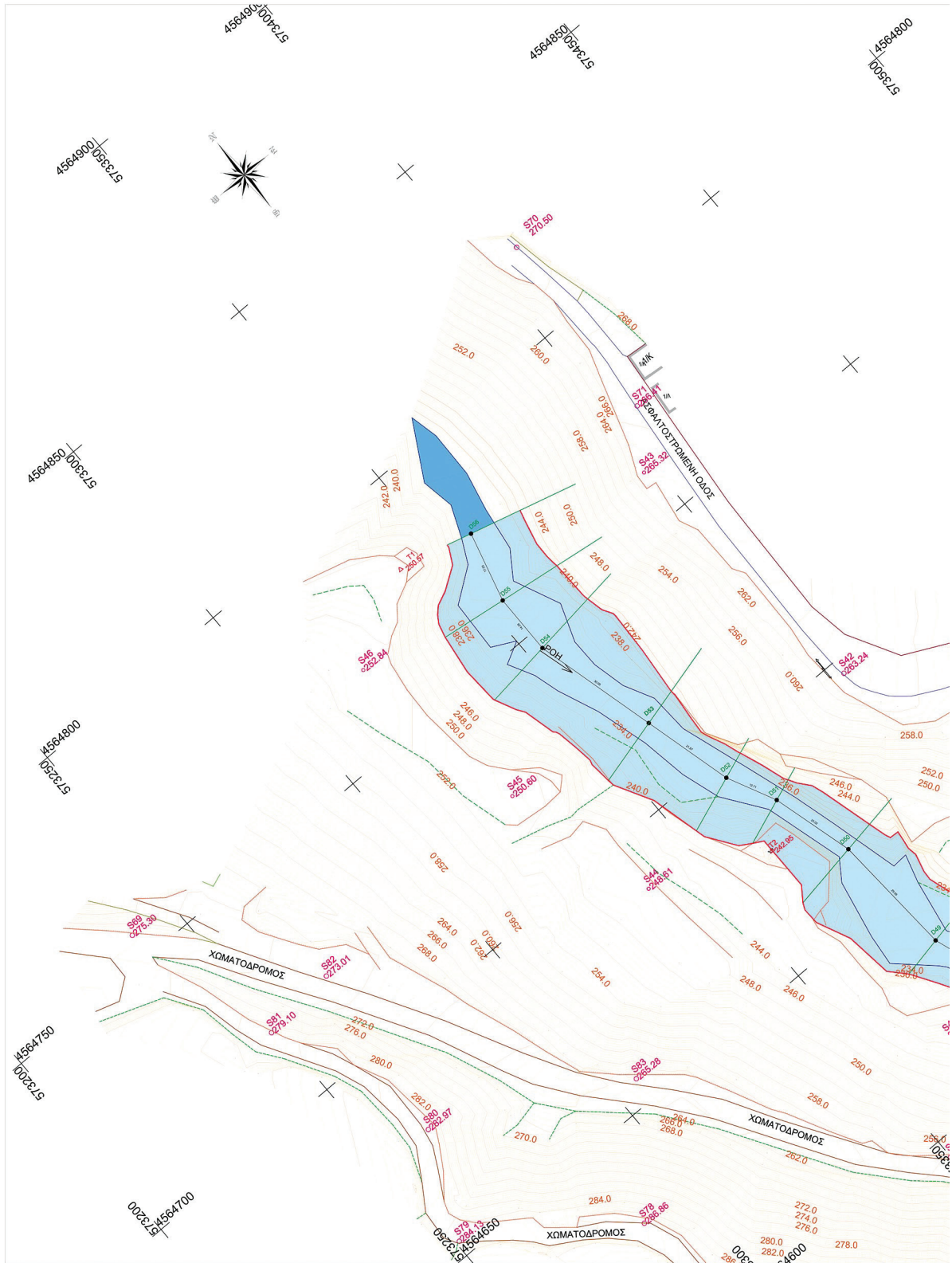
από την κορυφή Β1 [X=573524,61, Y=4563715,74]  
έως την κορυφή Β27 [X=573612,43, Y=4563964,05]  
από την κορυφή Β41 [X=573721,32, Y=4564189,76]  
έως την κορυφή Β53 [X=573766,34, Y=4564375,51]

Για το Ρέμα 2:

νότια οριογραμμή: από την κορυφή Ο1 [X=573415628,18, Y=4564232,77]  
έως την κορυφή Ο13 [X=573415,52, Y=4564351,12]  
βόρεια οριογραμμή: από την κορυφή Ο'1 [X=573412,24, Y=4564337,21]  
έως την κορυφή Ο'19 [X=573628,29, Y=4564224,06].

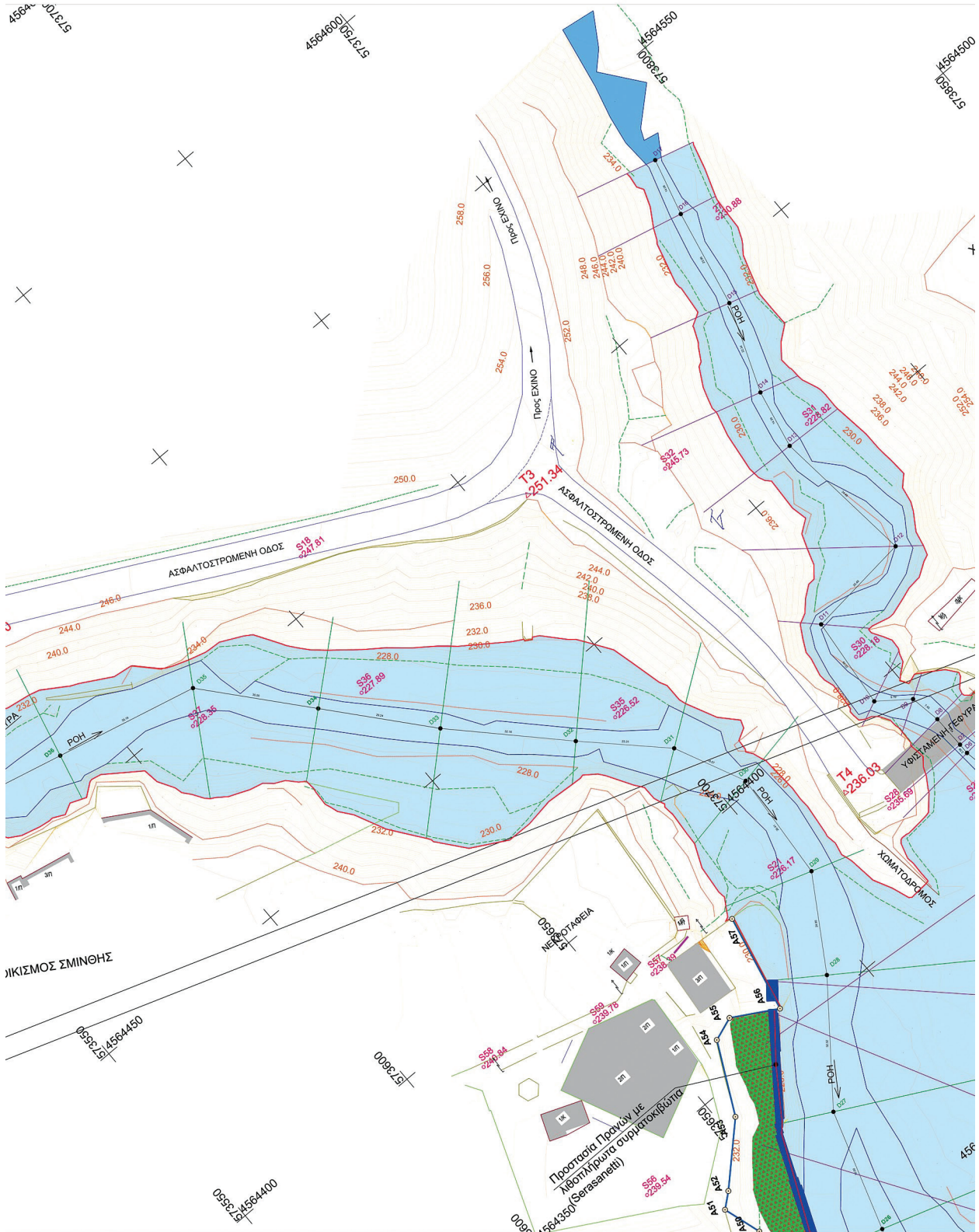
Από τις διατάξεις της παρούσας δεν προκύπτουν δαπάνες οι οποίες να βαρύνουν τον κρατικό προϋπολογισμό.

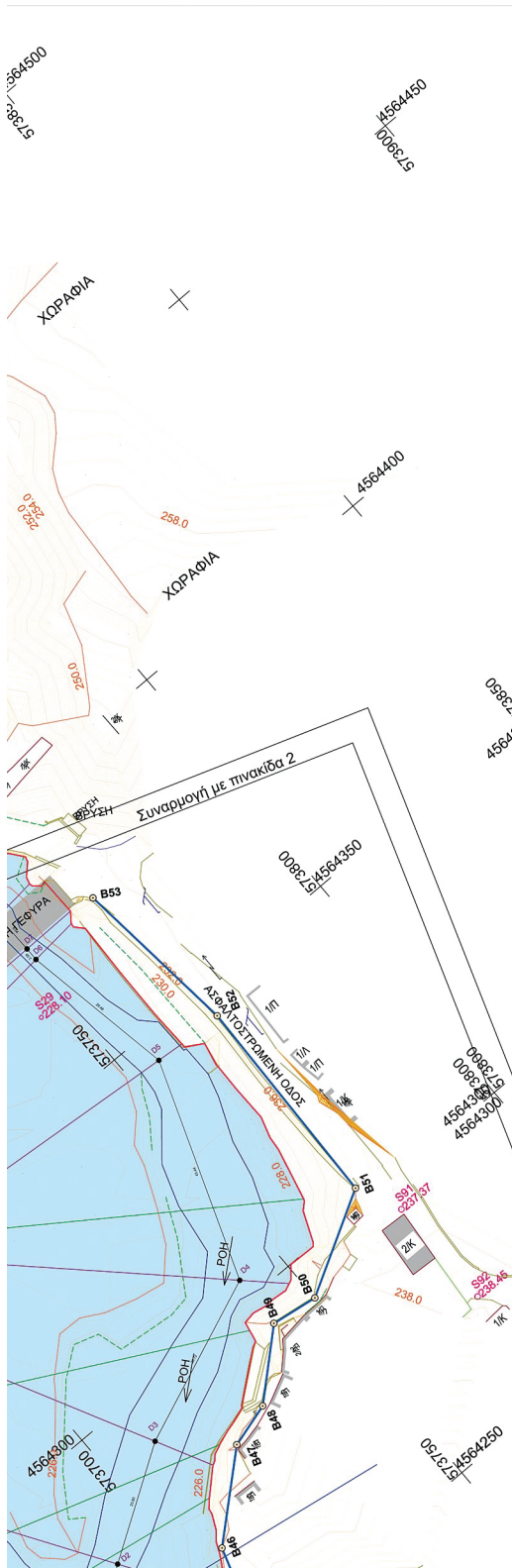
Η ισχύς της παρούσας αρχίζει από την ανωτέρω δημοσίευση.



**ΕΘΝΙΚΟ ΤΥΠΟΓΡΑΦΕΙΟ**  
Για τεχνικούς λόγους στο σχεδιάγραμμα,  
από το ηλεκτρονικό αρχείο, έγινε  
σμίκρυνση κατά ποσοστό **36%**







ΣΥΝΤΕΤΑΓΜΕΝΕΣ ΟΡΙΟΓΡΑΜΜΗΣ Α (ΕΓΣΑ '87)		
ΚΟΡΥΦΗ	X	Y
A50	573640.54	4564318.86
A51	573637.64	4564327.97
A52	573641.08	4564330.85
A53	573653.66	4564343.18
A54	573661.99	4564359.88
A55	573667.63	4564361.93
A56	573678.19	4564355.92
A57	573683.18	4564379.41

ΣΥΝΤΕΤΑΓΜΕΝΕΣ ΟΡΙΟΓΡΑΜΜΗΣ Β (ΕΓΣΑ '87)		
ΚΟΡΥΦΗ	X	Y
B46	573706.98	4564267.98
B47	573721.43	4564280.85
B48	573729.73	4564283.24
B49	573741.19	4564293.61
B50	573750.03	4564292.33
B51	573768.91	4564303.03
B52	573769.86	4564343.98
B53	573766.34	4564375.51

**ΥΠΟΜΝΗΜΑ ΜΕΛΕΤΗΣ**


- D1 Διατομή Ρέματος Γλασκής
- D1 Διατομή Ρέματος Οραίου-Κοσύνθου
- Αξονας ρέματος
- Γραμμές πλημμύρας
- ΑΒΓ 1 Γραμμές οριοθέτησης
- Κατάληψη πλημμυρικής απορροής

ΙΟΑΝΝΑ ΚΟΥΤΣΙΚΟΥ  
03/03/2026 09:58  
ΑΚΡΙΒΕΣ ΑΝΤΙΓΡΑΦΟ


DESPROIKA KALPAKTSIDOU  
10/03/2026 08:35  
ΑΚΡΙΒΕΣ ΑΝΤΙΓΡΑΦΟ


POLYXENI TOURATZIDOU  
27/03/2026 08:59  
ΑΚΡΙΒΕΣ ΑΝΤΙΓΡΑΦΟ

ΕΛΛΗΝΙΚΗ ΔΗΜΟΚΡΑΤΙΑ ΠΕΡΙΦΕΡΕΙΑΚΗ ΕΝΟΤΗΤΑ ΞΑΝΘΗΣ ΔΗΜΟΣ ΜΥΚΗΣ																			
<b>«ΜΕΛΕΤΗ ΕΡΓΩΝ ΔΙΕΥΘΕΤΗΣΗΣ - ΑΝΤΙΠΛΗΜΜΥΡΙΚΗΣ ΠΡΟΣΤΑΣΙΑΣ ΟΙΚΙΣΜΩΝ ΜΥΚΗΣ (ΟΙΚΙΣΜΟΣ ΣΜΙΝΘΗΣ)»</b>																			
ΜΕΛΕΤΗ ΟΡΙΟΘΕΤΗΣΗΣ																			
ΘΕΜΑ:	ΠΡΟΤΑΣΗ ΚΑΘΟΡΙΣΜΟΥ ΟΡΙΟΓΡΑΜΜΩΝ ΚΥΡΙΟΥ ΡΕΜΑΤΟΣ <b>ΜΕ ΕΞΑΙΡΕΣΕΙΣ</b> ΚΛ. 1:500																		
ΚΩΔΙΚΟΣ ΕΓΓΡΑΦΟΥ ΦΥΛΛΟ 1/2																			
<table border="1" style="width: 100%; border-collapse: collapse;"> <tr> <td style="width: 15%;">ΚΩΔ. ISO 9001:2015</td> <td style="width: 15%;">ΕΙΔΟΣ ΑΝΤΙΘΕΤΟΜΕΝΟ</td> <td style="width: 15%;">ΤΥΠΟΣ</td> <td style="width: 15%;">ΣΤΑΔΙΟ</td> <td style="width: 15%;">ΕΚΔΟΣΗ</td> <td style="width: 15%;">ΑΡΙΘΜΟΣ</td> </tr> <tr> <td style="text-align: center;">1071</td> <td style="text-align: center;">H</td> <td style="text-align: center;">W3</td> <td style="text-align: center;">D</td> <td style="text-align: center;">3</td> <td style="text-align: center;">A</td> </tr> <tr> <td colspan="5"></td> <td style="text-align: center;">104</td> </tr> </table>		ΚΩΔ. ISO 9001:2015	ΕΙΔΟΣ ΑΝΤΙΘΕΤΟΜΕΝΟ	ΤΥΠΟΣ	ΣΤΑΔΙΟ	ΕΚΔΟΣΗ	ΑΡΙΘΜΟΣ	1071	H	W3	D	3	A						104
ΚΩΔ. ISO 9001:2015	ΕΙΔΟΣ ΑΝΤΙΘΕΤΟΜΕΝΟ	ΤΥΠΟΣ	ΣΤΑΔΙΟ	ΕΚΔΟΣΗ	ΑΡΙΘΜΟΣ														
1071	H	W3	D	3	A														
					104														
ΑΝΑΔΟΧΟΙ ΜΕΛΕΤΗΣ:	ΥΠΟΓΡΑΦΗ ΜΕΛΕΤΗΤΗ: Ο ΕΚΠΡΟΣΩΠΟΣ ΤΟΥ ΑΝΑΔΟΧΟΥ																		
<p>Στην Ξάνθη - Κρήνης 67100 Στάθμ. τηλ. 02541026930, fax 0254102696 e-mail: anagoras@anagor.gr</p>	<p><b>ΑΡΙΓΥΡΗΣ ΠΛΕΣΙΑΣ</b> Πολτικός Μηχανικός</p>																		
ΕΛΕΓΧΟΣ:	ΘΕΩΡΗΘΗΚΕ																		
<p>Ο επιβλέπων μηχανικός Σμίνθη, 18/02/2026</p>	<p>Σμίνθη, 18/02/2026 Η Προϊσταμένη της Διεύθυνσης Τεχνικών Έργων &amp; Περιβάλλοντος</p>																		
<p>Συμμελών της Διεύθυνσης Απορρόμης Τοπογράφος Μηχανικός</p>	<p>Καίσιμου Ιωάννα Πολτικός Μηχανικός</p>																		
Αριθμός εγκριτικής απόφασης:																			



**ΕΘΝΙΚΟ ΤΥΠΟΓΡΑΦΕΙΟ**  
Για τεχνικούς λόγους στο σχεδιάγραμμα,  
από το ηλεκτρονικό αρχείο, έγινε  
σμίκρυνση κατά ποσοστό **35%**







ΣΥΝΤΕΤΑΓΜΕΝΕΣ ΟΡΙΟΓΡΑΦΙΜΗΣ Α

(ΕΤΣΑ 97)

ΚΟΡΥΦΗ	X	Y	ΚΟΡΥΦΗ	X	Y
A1	573464.08	4563228.77	A36	573563.84	4564218.28
A2	573464.08	4563228.77	A37	573563.84	4564218.28
A3	573464.08	4563228.77	A38	573563.84	4564218.28
A4	573464.08	4563228.77	A39	573563.84	4564218.28
A5	573464.08	4563228.77	A40	573563.84	4564218.28
A6	573464.08	4563228.77	A41	573563.84	4564218.28
A7	573464.08	4563228.77	A42	573563.84	4564218.28
A8	573464.08	4563228.77	A43	573563.84	4564218.28
A9	573464.08	4563228.77	A44	573563.84	4564218.28
A10	573464.08	4563228.77	A45	573563.84	4564218.28
A11	573464.08	4563228.77	A46	573563.84	4564218.28
A12	573464.08	4563228.77	A47	573563.84	4564218.28
A13	573464.08	4563228.77	A48	573563.84	4564218.28
A14	573464.08	4563228.77	A49	573563.84	4564218.28
A15	573464.08	4563228.77	A50	573563.84	4564218.28
A16	573464.08	4563228.77	A51	573563.84	4564218.28
A17	573464.08	4563228.77	A52	573563.84	4564218.28
A18	573464.08	4563228.77	A53	573563.84	4564218.28
A19	573464.08	4563228.77	A54	573563.84	4564218.28
A20	573464.08	4563228.77	A55	573563.84	4564218.28
A21	573464.08	4563228.77	A56	573563.84	4564218.28
A22	573464.08	4563228.77	A57	573563.84	4564218.28
A23	573464.08	4563228.77	A58	573563.84	4564218.28
A24	573464.08	4563228.77	A59	573563.84	4564218.28
A25	573464.08	4563228.77	A60	573563.84	4564218.28

ΣΥΝΤΕΤΑΓΜΕΝΕΣ ΟΡΙΟΓΡΑΦΙΜΗΣ Β

(ΕΤΣΑ 97)

ΚΟΡΥΦΗ	X	Y	ΚΟΡΥΦΗ	X	Y
B1	573624.61	4562715.74	B21	573682.41	4563889.38
B2	573624.61	4562715.74	B22	573682.41	4563889.38
B3	573624.61	4562715.74	B23	573682.41	4563889.38
B4	573624.61	4562715.74	B24	573682.41	4563889.38
B5	573624.61	4562715.74	B25	573682.41	4563889.38
B6	573624.61	4562715.74	B26	573682.41	4563889.38
B7	573624.61	4562715.74	B27	573682.41	4563889.38
B8	573624.61	4562715.74	B28	573682.41	4563889.38
B9	573624.61	4562715.74	B29	573682.41	4563889.38
B10	573624.61	4562715.74	B30	573682.41	4563889.38
B11	573624.61	4562715.74	B31	573682.41	4563889.38
B12	573624.61	4562715.74	B32	573682.41	4563889.38
B13	573624.61	4562715.74	B33	573682.41	4563889.38
B14	573624.61	4562715.74	B34	573682.41	4563889.38
B15	573624.61	4562715.74	B35	573682.41	4563889.38
B16	573624.61	4562715.74	B36	573682.41	4563889.38
B17	573624.61	4562715.74	B37	573682.41	4563889.38
B18	573624.61	4562715.74	B38	573682.41	4563889.38
B19	573624.61	4562715.74	B39	573682.41	4563889.38
B20	573624.61	4562715.74	B40	573682.41	4563889.38

ΣΥΝΤΕΤΑΓΜΕΝΕΣ ΟΡΙΟΓΡΑΦΙΜΗΣ Δ

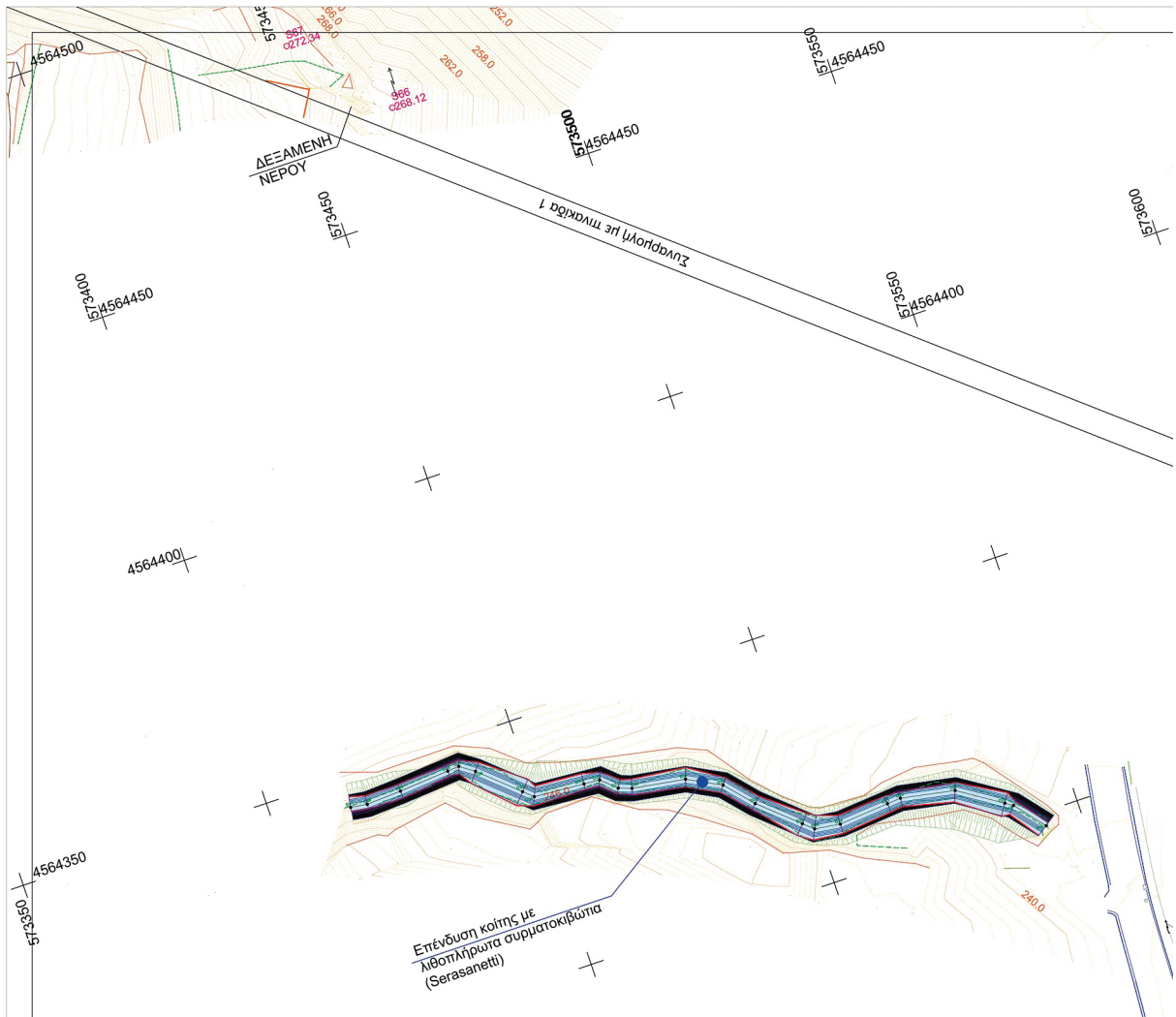
(ΕΤΣΑ 97)

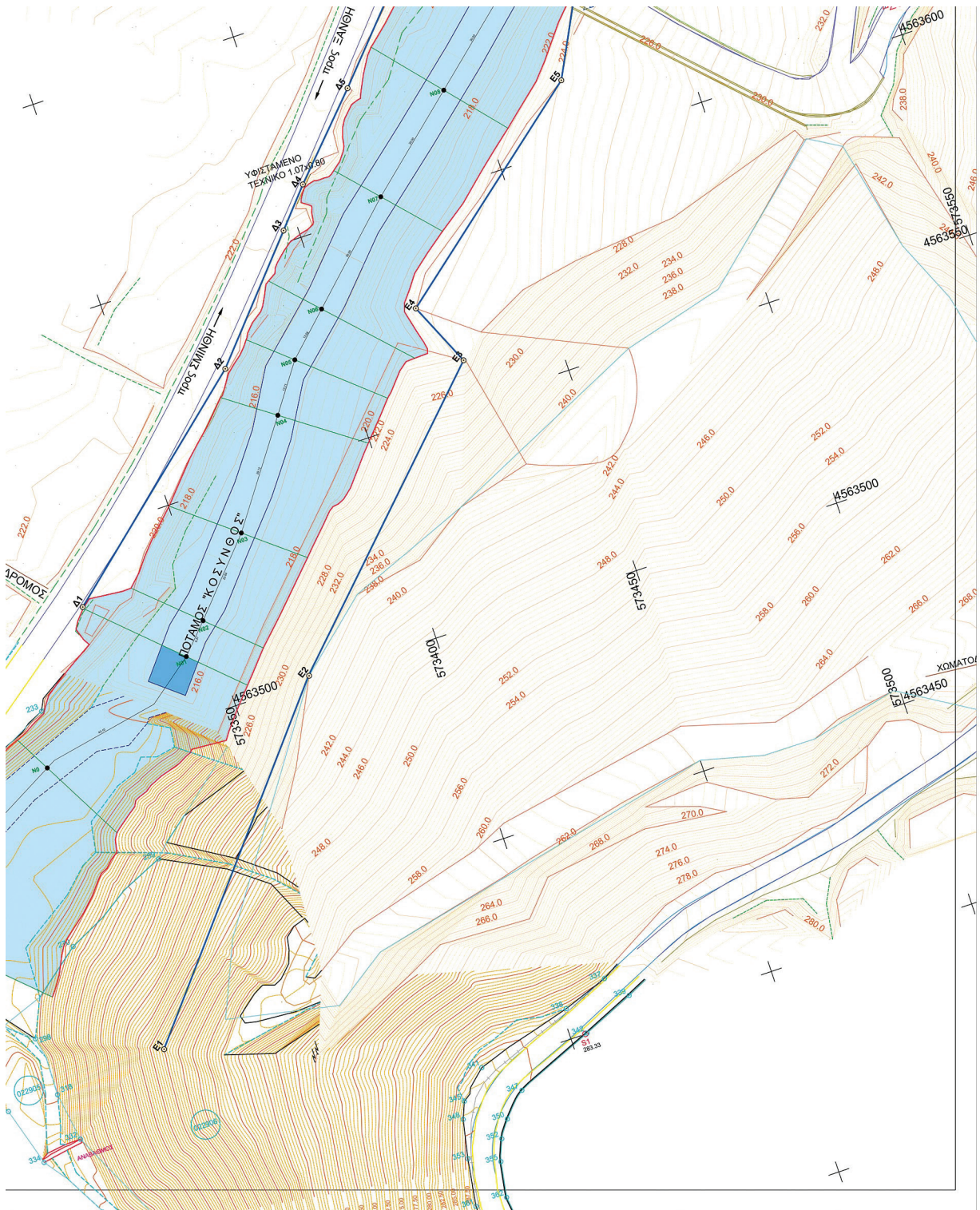
ΚΟΡΥΦΗ	X	Y
Δ1	573493.32	4563729.38
Δ2	573477.04	4563695.2
Δ3	573458.5	4563670.28
Δ4	573421.71	4563629.88
Δ5	573404.43	4563611.71
Δ6	573396.62	4563576.26
Δ7	573323.18	4563533.85

ΣΥΝΤΕΤΑΓΜΕΝΕΣ ΟΡΙΟΓΡΑΦΙΜΗΣ Ε

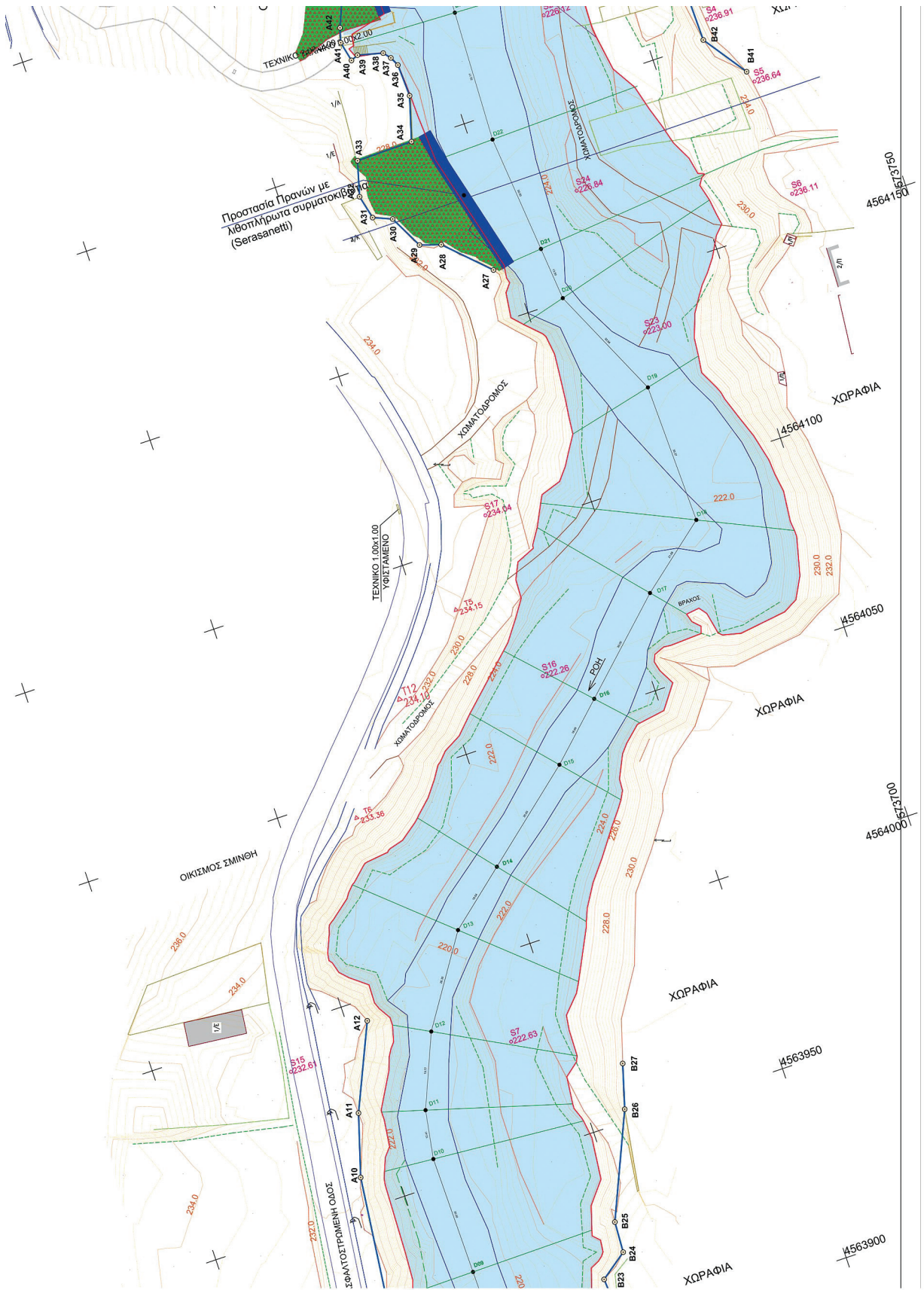
(ΕΤΣΑ 97)

ΚΟΡΥΦΗ	X	Y
Ε1	573303.04	4563428.46
Ε2	573268.67	4563350.31
Ε3	573227.17	4563260.18
Ε4	573200.39	4563175.41
Ε5	573170.22	4563081.52
Ε6	573148.67	4562983.83
Ε7	573124.24	4562884.46
Ε8	573096.39	4562789.06











ΚΩΔ.	ΥΠΟΜΟΝΗ	ΤΑΧΥΔΕΛΤΙΑ
E7	573489.24	4563948.46
E8	573496.39	4563959.06
E9	573513.94	4563961.51
E10	573523.24	4563968.24

**ΥΠΟΜΗΝΙΑ ΜΕΛΕΤΗΣ**

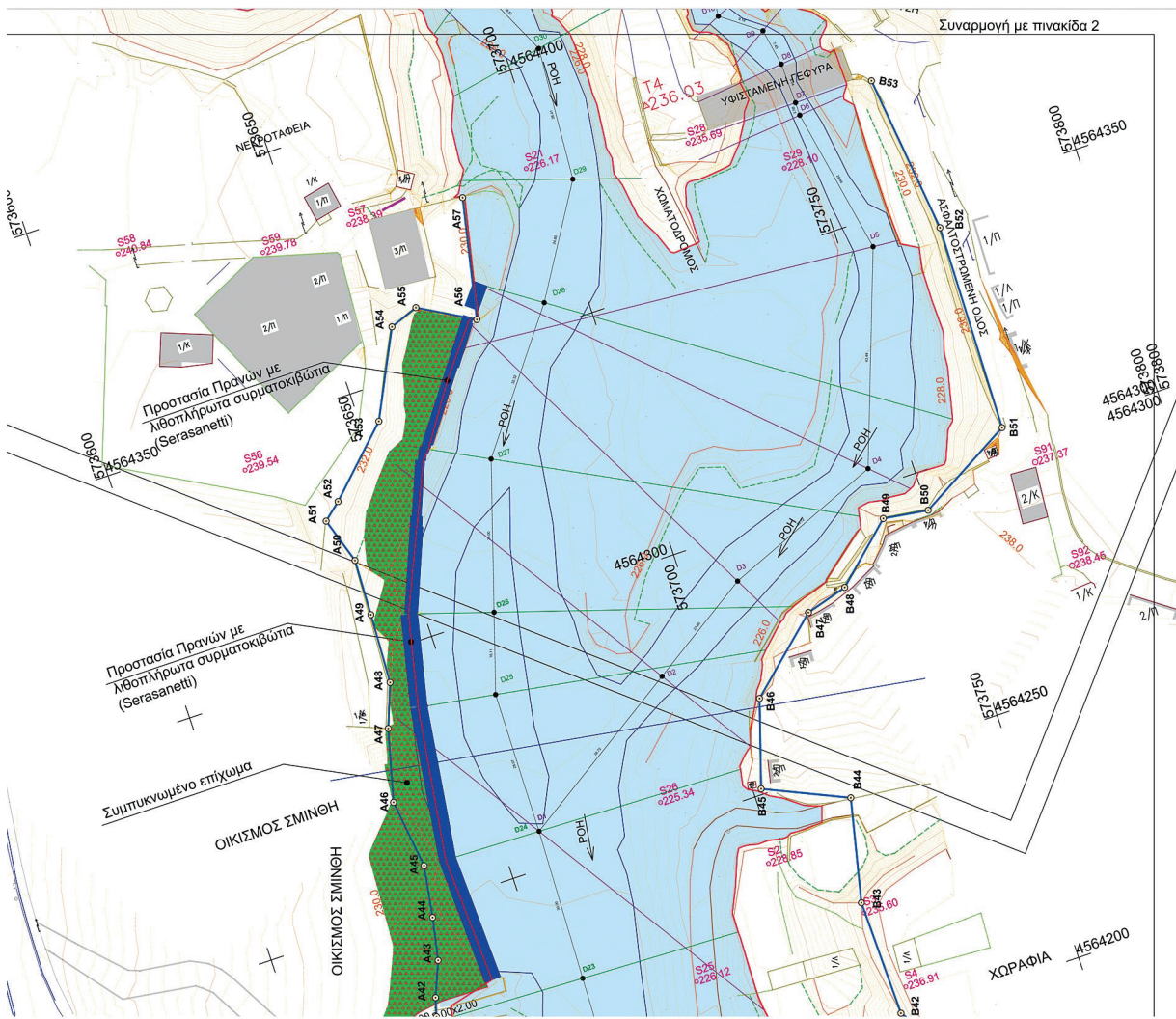
- Διατομές Ράμπος Πλάτης
- Διατομές Ράμπος Ορθογώνιου
- Άκρες ράμπος
- Γραμμές πλάκας, βελτισμικές κοπής
- Γραμμές οροφής
- Κατάληξη τετραμετρικής επένδυσης

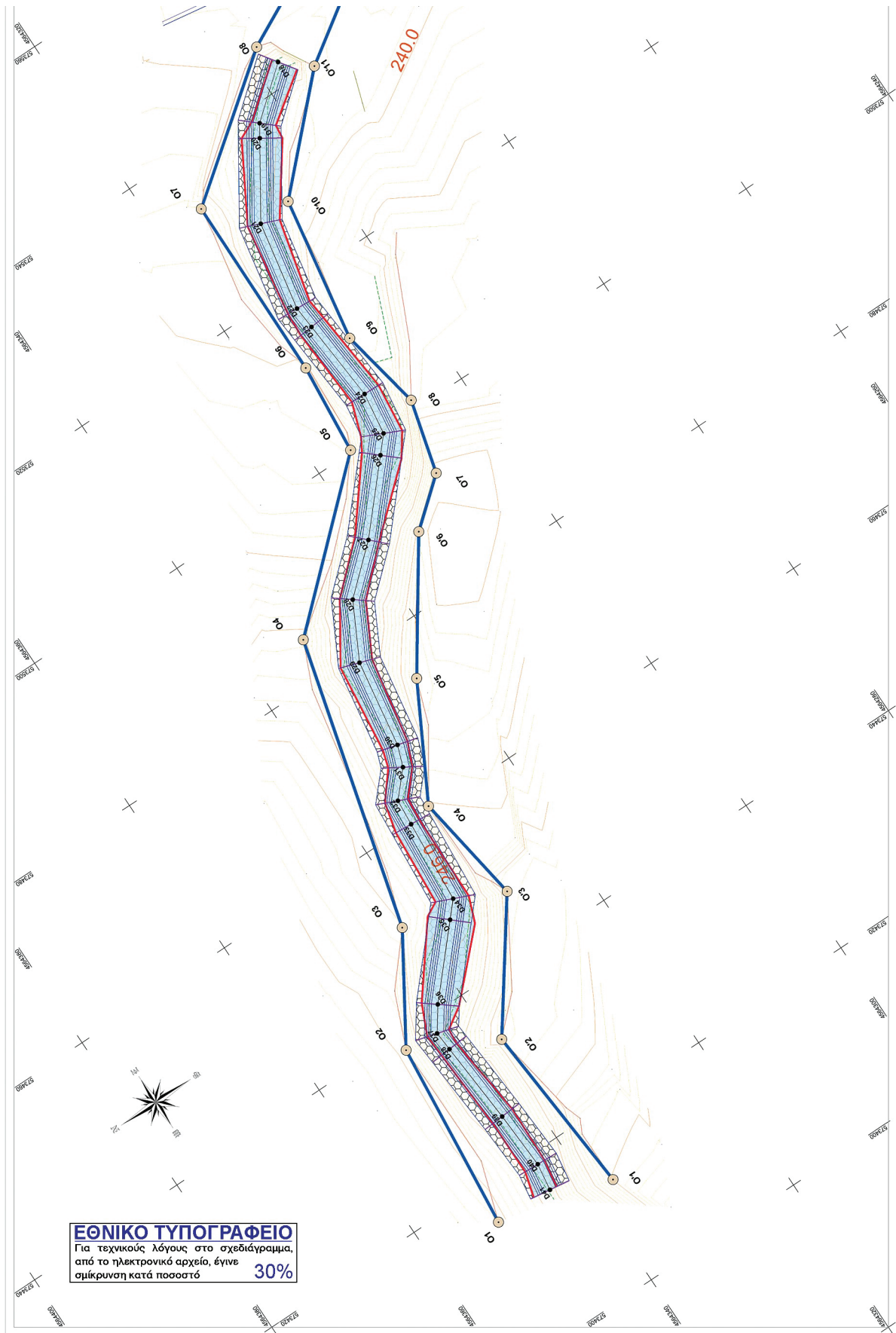
ΙΟΑΝΝΑ ΚΟΥΤΣΙΚΟΥ  
09/03/2026 11:28  
ΑΚΡΙΒΕΣ ΑΝΤΙΓΡΑΦΟ

ΔΕΣΠΟΙΝΑ ΚΑΛΠΑΚΤΣΙΔΟΥ  
10/03/2026 08:39  
ΑΚΡΙΒΕΣ ΑΝΤΙΓΡΑΦΟ

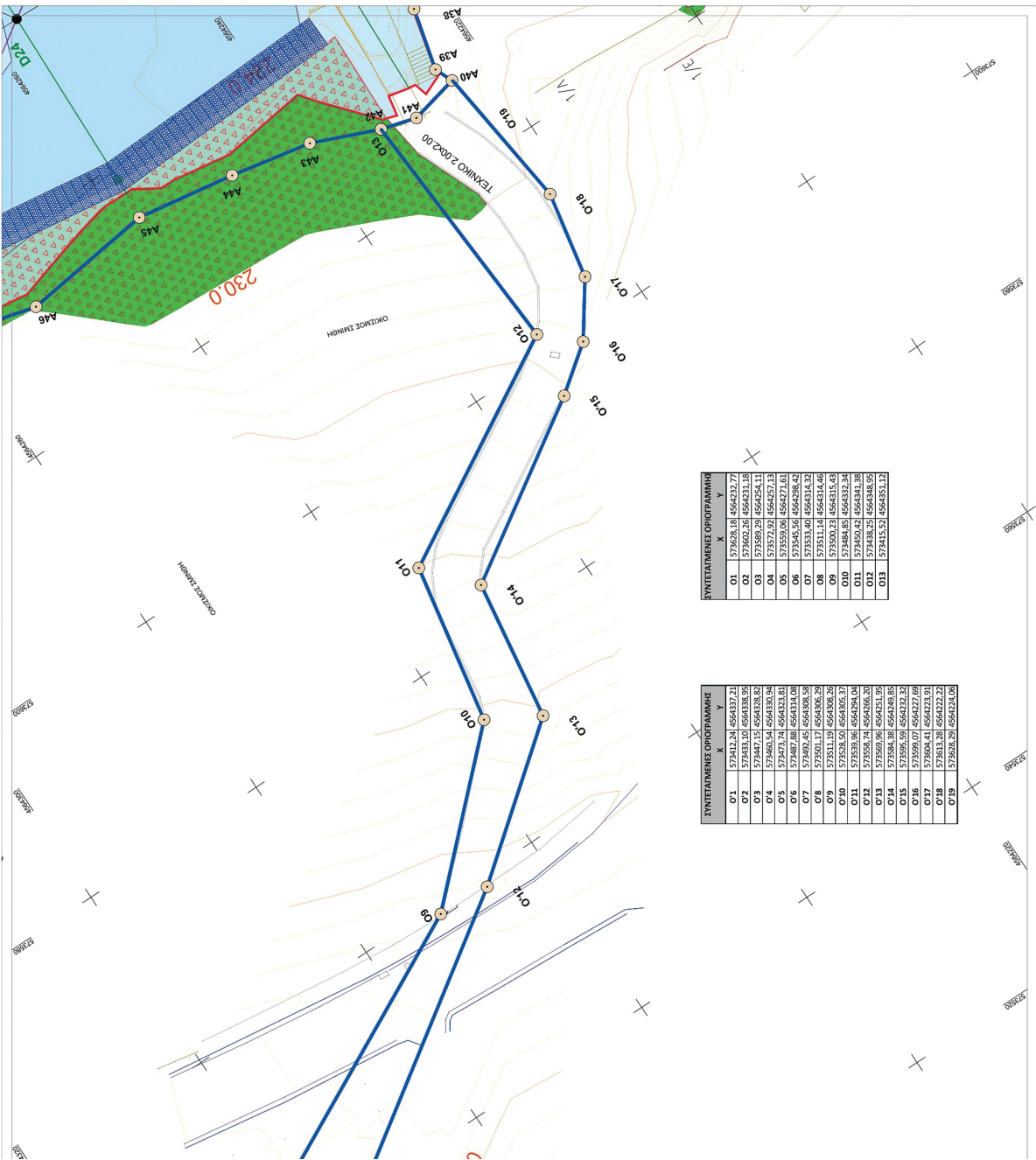
POLYXENI TOURATZIDOU  
27/03/2026 09:00  
ΑΚΡΙΒΕΣ ΑΝΤΙΓΡΑΦΟ

ΕΛΛΗΝΙΚΗ ΔΗΜΟΚΡΑΤΙΑ ΠΕΡΙΦΕΡΕΙΑΚΗ ΕΝΟΤΗΤΑ ΞΑΝΘΗΣ ΔΗΜΟΣ ΜΥΚΗΣ	
«ΜΕΛΕΤΗ ΕΡΓΩΝ ΔΙΕΥΘΕΤΗΣΗΣ - ΑΝΤΙΠΛΗΜΜΥΡΙΚΗΣ ΠΡΟΣΤΑΣΙΑΣ ΟΙΚΙΣΜΩΝ ΜΥΚΗΣ (ΟΙΚΙΣΜΟΣ ΣΜΙΝΘΗΣ)»	
ΜΕΛΕΤΗ ΟΡΙΟΘΕΤΗΣΗΣ	
ΘΕΜΑ:	ΠΡΟΣΤΑΣΙΑ ΚΑΘΟΡΙΣΜΟΥ ΟΡΙΟΓΡΑΜΜΩΝ ΚΥΡΙΟΥ ΡΕΜΑΤΟΣ ΜΕ ΕΞΑΙΡΕΣΕΙΣ ΚΑ. 1500
ΚΩΔΙΚΟΣ ΕΓΓΡΑΦΟΥ	ΦΥΛΛΟ 2/2
ΚΩΔΙΚΟΣ ΠΡΟΤΥΠΟΥ	11071
ΚΩΔΙΚΟΣ ΕΠΙΧΕΙΡΗΣΗΣ	H W3 D 3 A 11015
ΑΝΑΛΟΓΗ ΜΕΛΕΤΗ:	ΥΠΟΓΡΑΦΗ ΜΕΛΕΤΗΣ Ο ΕΠΙΧΕΙΡΗΣΤΗΣ ΤΟΥ ΑΝΑΘΩΧΟΥ
ΕΠΕΞΕΛΞΗ:	ΑΡΓΥΡΗΣ ΠΑΞΙΑΣ Πολιτικός Μηχανικός
ΕΠΙΧΕΙΡΗΣΤΗΣ:	Ο ΕΠΙΧΕΙΡΗΣΤΗΣ ΤΟΥ ΑΝΑΘΩΧΟΥ
ΕΠΙΧΕΙΡΗΣΤΗΣ:	ΕΠΕΡΤΕC ΕΠΕΡΤΕC ΑΝΩΝΥΜΗ ΕΤΑΙΡΙΑ ΟΜΟΛΟΓΩΜΕΝΗ ΕΚΔΕΛΤΑ
ΕΠΙΧΕΙΡΗΣΤΗΣ:	Σταυρούλης Δημήτριος, Αργυρούλης Γεωργιάννης, Πολιτικός Μηχανικός
ΕΠΙΧΕΙΡΗΣΤΗΣ:	Διεύθυνση Σχεδιαστικής Επένδυσης





**ΕΘΝΙΚΟ ΤΥΠΟΓΡΑΦΕΙΟ**  
Για τεχνικούς λόγους στο σχεδιάγραμμα,  
από το ηλεκτρονικό αρχείο, έγινε  
σμίκρυνση κατά ποσοστό **30%**



**ΥΠΟΜΝΗΜΑ ΜΕΛΕΤΗΣ**

- Διαμικρ. ριζώσης 2
- Αδριακός ριζώσης
- Γραμμές πλάκωσης
- Κατακόρυφη πλαγιομετρική απορροή
- Γραμμές προσαρμογής ορατότητας

ΡΟΛΩΝΕΤ ΤΟΥΡΝΑΖΤΖΟΥ  
27/03/2026 09:01  
ΑΚΡΙΒΕΣ ΑΝΤΙΓΡΑΦΟ

**ΕΛΛΗΝΙΚΗ ΔΗΜΟΚΡΑΤΙΑ**  
ΠΕΡΙΦΕΡΕΙΑ ΑΤΤΙΚΗΣ  
ΔΗΜΟΣ ΜΥΚΗΣ

**«ΜΕΛΕΤΗ ΕΡΓΩΝ ΔΙΕΥΘΕΤΗΣ - ΑΝΤΙΠΛΗΜΥΡΙΚΗΣ ΠΡΟΣΤΑΣΙΑΣ ΟΙΚΙΣΜΩΝ ΜΥΚΗΣ (ΟΙΚΙΣΜΟΣ ΣΙΜΙΘΗΣ)»**

ΜΕΛΕΤΗ ΟΡΙΟΘΕΤΗΣΗΣ

ΘΕΜΑ: ΠΡΟΤΑΣΗ ΟΡΙΟΓΡΑΜΜΩΝ ΡΕΜΑΤΟΣ 2 ΚΑ. 1/200

ΚΩΔΙΚΟΣ ΕΓΓΡΑΦΟΥ

110711 H W3 D 3 D 1016

ΥΠΟΓΡΑΦΗ ΜΕΛΕΤΗΣ: Ο ΕΠΙΘΕΩΡΗΤΗΣ ΤΟΥ ΑΝΑΘΥΡΟΥ

ΕΠΕΡΩΣΕΙΣ: ΔΙΑΔΙΧΑΣΤΩΝ ΜΕΛΕΤΗΣ: ΕΠΕΡΩΣΕΙΣ ΑΕ

ΕΠΕΡΩΣΕΙΣ: ΣΠΗΛΗΣ, Γ. / 2025

ΟΡΓΑΝΙΣΜΟΣ: Ο ΓΕΩΓΡΑΦΙΚΟΣ ΠΡΟΤΥΠΟΣ

ΜΑΡΤΙΟΣ 2024

**ΣΥΝΤΕΤΑΓΜΕΝΟ ΟΡΙΟΓΡΑΜΜΗ**

ΣΤΑΘΜΟΣ	X	Y
01	573628,18	456232,77
02	573602,26	456232,18
03	573572,10	456232,11
04	573572,10	456232,11
05	573559,06	456272,63
06	573545,56	456278,42
07	573533,40	456314,32
08	573511,14	456314,46
09	573500,13	456315,43
10	573484,85	456332,24
11	573500,42	456340,38
12	573495,25	456345,35
13	573495,25	456355,15

**ΣΥΝΤΕΤΑΓΜΕΝΟ ΟΡΙΟΓΡΑΜΜΗ**

ΣΤΑΘΜΟΣ	X	Y
01	573412,24	456337,21
02	573412,24	456337,21
03	573412,24	456337,21
04	573460,54	456330,94
05	573473,74	456323,81
06	573487,38	456314,08
07	573492,45	456308,58
08	573501,17	456306,29
09	573511,19	456308,36
10	573526,38	456309,37
11	573538,34	456309,34
12	573538,74	456306,26
13	573559,56	456251,95
14	573584,38	456249,85
15	573595,59	456232,32
16	573599,07	456227,69
17	573604,41	456223,91
18	573613,28	456222,24
19	573622,21	456222,24
20	573632,21	456222,24



Η απόφαση αυτή μαζί με τις συνημμένες οριζοντιογραφίες να δημοσιευθούν στην Εφημερίδα της Κυβερνήσεως.

Θεσσαλονίκη, 30 Μαρτίου 2026

Ο Αναπληρωτής Προϊστάμενος της Γενικής Διεύθυνσης

ΣΤΥΛΙΑΝΟΣ ΤΑΜΒΑΚΙΔΗΣ

**ΕΘΝΙΚΟ ΤΥΠΟΓΡΑΦΕΙΟ**

Το Εθνικό Τυπογραφείο αποτελεί δημόσια υπηρεσία υπαγόμενη στην Προεδρία της Κυβέρνησης και έχει την ευθύνη τόσο για τη σύνταξη, διαχείριση, εκτύπωση και κυκλοφορία των Φύλλων της Εφημερίδας της Κυβερνήσεως (ΦΕΚ), όσο και για την κάλυψη των εκτυπωτικών - εκδοτικών αναγκών του δημοσίου και του ευρύτερου δημόσιου τομέα (ν. 3469/2006/Α' 131 και π.δ. 29/2018/Α' 58).

**1. ΦΥΛΛΟ ΤΗΣ ΕΦΗΜΕΡΙΔΑΣ ΤΗΣ ΚΥΒΕΡΝΗΣΕΩΣ (ΦΕΚ)**

- Τα **ΦΕΚ σε ηλεκτρονική μορφή** διατίθενται δωρεάν στο **www.et.gr**, την επίσημη ιστοσελίδα του Εθνικού Τυπογραφείου. Όσα ΦΕΚ δεν έχουν ψηφιοποιηθεί και καταχωριστεί στην ανωτέρω ιστοσελίδα, ψηφιοποιούνται και αποστέλλονται επίσης δωρεάν με την υποβολή αιτήματος στην ηλεκτρονική διεύθυνση **feksales@et.gr**.
- Τα **ΦΕΚ σε έντυπη μορφή** διατίθενται σε μεμονωμένα φύλλα είτε απευθείας από το Τμήμα Πωλήσεων και Συνδρομητών, είτε ταχυδρομικά με την αποστολή αιτήματος παραγγελίας στην ηλεκτρονική διεύθυνση **feksales@et.gr**.
  - Το κόστος ενός ασπρόμαυρου ΦΕΚ από 1 έως 16 σελίδες είναι 1,00 €, αλλά για κάθε επιπλέον οκτασέλιδο (ή μέρος αυτού) προσαυξάνεται κατά 0,20 €. Το κόστος ενός έγχρωμου ΦΕΚ από 1 έως 16 σελίδες είναι 1,50 €, αλλά για κάθε επιπλέον οκτασέλιδο (ή μέρος αυτού) προσαυξάνεται κατά 0,30 €.
  - Το τεύχος Α.Σ.Ε.Π. διατίθεται δωρεάν.
  - Υπάρχει δυνατότητα ετήσιας συνδρομής οποιουδήποτε τεύχους σε έντυπη μορφή μέσω του Τμήματος Πωλήσεων και Συνδρομητών.

**• Τρόποι αποστολής κειμένων προς δημοσίευση:**

- A.** Αποστολή των εγγράφων προς δημοσίευση στο ΦΕΚ στην ηλεκτρονική διεύθυνση **https://eservices.et.gr**. Σχετικές εγκύκλιοι και οδηγίες στην ηλεκτρονική διεύθυνση του Εθνικού Τυπογραφείου (**www.et.gr**) στη διαδρομή **Ανακοινώσεις → Εγκύκλιοι**.
- B.** Κατ' εξαίρεση, όσοι πολίτες δεν διαθέτουν προηγμένη ψηφιακή υπογραφή μπορούν είτε να αποστέλλουν ταχυδρομικά, είτε να καταθέτουν με εκπρόσωπό τους κείμενα προς δημοσίευση εκτυπωμένα σε χαρτί στο Τμήμα Παραλαβής και Καταχώρισης Δημοσιευμάτων.

• Πληροφορίες, σχετικά με την αποστολή/κατάθεση εγγράφων προς δημοσίευση, την ημερήσια κυκλοφορία των Φ.Ε.Κ., με την πώληση των τευχών και με τους ισχύοντες τιμοκαταλόγους για όλες τις υπηρεσίες μας, περιλαμβάνονται στον ιστότοπο (**www.et.gr**). Επίσης μέσω του ιστότοπου δίδονται πληροφορίες σχετικά με την πορεία δημοσίευσης των εγγράφων, με βάση τον Κωδικό Αριθμό Δημοσιεύματος (ΚΑΔ). Πρόκειται για τον αριθμό που εκδίδει το Εθνικό Τυπογραφείο για όλα τα κείμενα που πληρούν τις προϋποθέσεις δημοσίευσης.

**2. ΕΚΤΥΠΩΤΙΚΕΣ - ΕΚΔΟΤΙΚΕΣ ΑΝΑΓΚΕΣ ΤΟΥ ΔΗΜΟΣΙΟΥ**

Το Εθνικό Τυπογραφείο ανταποκρινόμενο σε αιτήματα υπηρεσιών και φορέων του δημοσίου αναλαμβάνει να σχεδιάσει και να εκτυπώσει έντυπα, φυλλάδια, βιβλία, αφίσες, μπλοκ, μηχανογραφικά έντυπα, φακέλους για κάθε χρήση, κ.ά.

Επίσης σχεδιάζει ψηφιακές εκδόσεις, λογότυπα και παράγει οπτικοακουστικό υλικό.

Ταχυδρομική Διεύθυνση: **Καποδιστρίου 34, 10432 Αθήνα**

**ΤΗΛΕΦΩΝΙΚΟ ΚΕΝΤΡΟ: 210 5279000**

Ιστότοπος: **www.et.gr**

Πληροφορίες σχετικά με την λειτουργία του ιστότοπου: **helpdesk.et@et.gr**

Αποστολή εγγράφων προς δημοσίευση στο ΦΕΚ στην ηλεκτρονική διεύθυνση

**https://eservices.et.gr**

**ΕΞΥΠΗΡΕΤΗΣΗ ΚΟΙΝΟΥ**

**Πωλήσεις - Συνδρομές:** (Ισόγειο, τηλ. 210 5279178 - 180)

**Πληροφορίες:** (Ισόγειο, Γραφείο 3 και τηλεφ. κέντρο 210 5279000)

**Παραλαβή Δημοσιευτέας Ύλης:** (Ισόγειο, τηλ. 210 5279139)

**Ωράριο για το κοινό:** Δευτέρα έως και Παρασκευή: 8:00 - 13:30

