



ΕΦΗΜΕΡΙΔΑ ΤΗΣ ΚΥΒΕΡΝΗΣΕΩΣ ΤΗΣ ΕΛΛΗΝΙΚΗΣ ΔΗΜΟΚΡΑΤΙΑΣ

23 Σεπτεμβρίου 2025

ΤΕΥΧΟΣ ΤΕΤΑΡΤΟ

Αρ. Φύλλου 724

ΑΠΟΦΑΣΕΙΣ

Αριθμ. 62154

Αναγνώριση Οδού ως προϋφιστάμενης του έτους 1923, που διασχίζει τις θέσεις «Μαδούρα - Δρίβα», εκτός ορίων σχεδίου πόλεως Βασιλικής, Τ.Κ. Βασιλικής, Δ.Ε. Απολλωνίων, Δήμου Λευκάδας της Π.Ε. Λευκάδας.

Ο ΓΡΑΜΜΑΤΕΑΣ ΑΠΟΚΕΝΤΡΩΜΕΝΗΣ ΔΙΟΙΚΗΣΗΣ ΠΕΛΟΠΟΝΝΗΣΟΥ, ΔΥΤΙΚΗΣ ΕΛΛΑΔΑΣ ΚΑΙ ΙΟΝΙΟΥ

Έχοντας υπόψη:

1. Τον ν. 3852/2010 «Νέα Αρχιτεκτονική της Αυτοδιοίκησης και της Αποκεντρωμένης Διοίκησης - Πρόγραμμα Καλλικράτης» (Α' 87) .

2. Το π.δ. 139/2010 «Οργανισμός της Αποκεντρωμένης Διοίκησης Πελοποννήσου, Δυτικής Ελλάδας και Ιονίου» (Α' 232) .

3. Τον ν. 2503/1997 «Διοίκηση, οργάνωση της Περιφέρειας, ρύθμιση θεμάτων για την τοπική αυτοδιοίκηση και άλλες διατάξεις» (Α' 107).

4. Τον ν. 2647/1998 «Μεταβίβαση αρμοδιοτήτων στις Περιφέρειες και την Αυτοδιοίκηση και άλλες διατάξεις» (Α' 237).

5. Τον ν. 3861/2010 «Ενίσχυση της διαφάνειας με την υποχρεωτική ανάρτηση νόμων και πράξεων των κυβερνητικών, διοικητικών και αυτοδιοικητικών οργάνων στο διαδίκτυο, Πρόγραμμα διαύγεια και άλλες διατάξεις» (Α' 112).

6. Την υπ' αρ. 86782/19.12.2022 απόφαση του Υπουργού Εσωτερικών «Διορισμός του Δημητρίου Κατσαρού του Χαραλάμπους, στη θέση του μετακλητού Γραμματέα Αποκεντρωμένης Διοίκησης Πελοποννήσου, Δυτικής Ελλάδος και Ιονίου» (Υ.Ο.Δ.Δ. 1183) και την από 22 Δεκεμβρίου 2022, «Ανάληψη υπηρεσίας του Γραμματέα της Αποκεντρωμένης Διοίκησης Πελοποννήσου, Δυτικής Ελλάδας και Ιονίου».

7. Την υπ' αρ. 509/03.01.2023 απόφαση Γραμματέα της Αποκεντρωμένης Διοίκησης Πελοποννήσου, Δυτικής Ελλάδας και Ιονίου «Μεταβίβαση δικαιώματος υπογραφής "Με εντολή Γραμματέα" στον προϊστάμενο της Γενικής Διεύθυνσης Χωροταξικής, Περιβαλλοντικής και Αγροτικής Πολιτικής καθώς και στους προϊσταμένους

των Υπηρεσιών της Γενικής Διεύθυνσης Χωροταξικής, Περιβαλλοντικής και Αγροτικής Πολιτικής της Αποκεντρωμένης Διοίκησης Πελοποννήσου, Δυτικής Ελλάδας και Ιονίου» (Β' 43).

8. Την υπ' αρ. 51686/23.07.2025 απόφαση Συντονιστή της Α.Δ.Π.Δ.Ελ. και Ι. «Ανάθεση άσκησης καθηκόντων αναπλήρωσης του Προϊσταμένου της Γενικής Διεύθυνσης Χωροταξικής, Περιβαλλοντικής και Αγροτικής Πολιτικής της Αποκεντρωμένης Διοίκησης Πελοποννήσου, Δυτικής Ελλάδας και Ιονίου», με την οποία αναθέτονται καθήκοντα αναπληρωτή Προϊσταμένου της Γενικής Διεύθυνσης Χωροταξικής, Περιβαλλοντικής και Αγροτικής Πολιτικής στον Προϊστάμενο της Διεύθυνσης Υδάτων Ιονίου της Α.Δ.Π.Δ.Ελ. και Ι. μόνιμο υπάλληλο κατηγορίας/κλάδου Π.Ε. Περιβάλλοντος (ειδ. Περιβάλλοντος) με βαθμό Α', Λαγκαδά Μιχαήλ του Μάρκου (ΑΔΑ: 9Μ8ΞΟΡ1Φ-ΠΡΖ).

9. Το ν.δ./17-7-1923 (Α' 228) περί σχεδίων πόλεων και ιδίως το άρθρο 20.

10. Τον ν. 2831/2000 «Τροποποίηση των διατάξεων του ν. 1577/1985 (Γενικός Οικοδομικός Κανονισμός) και άλλες πολεοδομικές διατάξεις» (Α' 140).

11. Το π.δ./24-5-1985 «Τροποποίηση των όρων και περιορισμών δόμησης των γηπέδων των κειμένων εκτός των ρυμοτομικών σχεδίων των πόλεων και εκτός των ορίων των νομίμως υφισταμένων προ του έτους 1923 οικισμών» (Δ' 270).

12. Τον ν. 3212/2003 «Άδεια δόμησης, πολεοδομικές και άλλες διατάξεις θεμάτων αρμοδιότητας Υπουργείου Περιβάλλοντος, Χωροταξίας και Δημόσιων Έργων» (Α' 308) και ειδικότερα τα άρθρα 10 και άρθρο 23.

13. Τον ν. 3937/2011 (Α' 60) και ειδικότερα στην παρ. 15 του άρθρου 20 αυτού.

14. Τα οριζόμενα στην Εγκ.5/29.01.2004 της Δ.Ο.Κ.Κ.

15. Τα οριζόμενα στην Εγκ.6/21.06.2011 της Δ.Ο.Κ.Κ.

16. Τα οριζόμενα στην Εγκ.1/02.03.2012 της Α.Δ. Αιγαίου/Γ.Δ. ΧΩ. και ΠΕ.ΠΟ. περί: «Πληρότητα Φακέλου για την υποβολή αιτημάτων αναγνώρισης Δημοτικών και Κοινοτικών οδών της παρ. 2 του άρθρου 1 του π.δ. 24/31.05.1985 ως κυριότερων ή μοναδικών» (ΑΔΑ: Β44ΕΟΡ1Ι-ΚΑΒ).

17. Το υπό στοιχεία 14720/2185/Φ.2.6./10.07.2012 έγγραφο της Α.Δ. Αιγαίου/Γ.Δ. ΧΩ. και ΠΕ.ΠΟ. περί: «Παροχή οδηγιών και διευκρινίσεων για την άσκηση

αρμοδιοτήτων αναγνώρισης οδών σε εκτός σχεδίου περιοχές. Προϋποθέσεις αρτιότητας γηπέδων σε συνδυασμό με την κοινοχρησία οδών» (ΑΔΑ: Β41ΛΟΡ11-4ΩΑ).

18. Την υπ' αρ. 41135/139/16.04.2013 Εγκύκλιο 1/2013 του Γενικού Διευθυντή ΧΩ. και ΠΕ.ΠΟ. της Α.Δ.Π.Δ.Ελ. και Ι. περί: «Οδηγίες σχετικά με τη λειτουργία και τη διαδικασία υποβολής θεμάτων στο ΣΥΠΟΘΑ της Αποκεντρωμένης Διοίκησης Πελοποννήσου, Δυτικής Ελλάδας και Ιονίου» (ΑΔΑ: ΒΕΑΑΟΡ1Φ-ΑΚ2).

19. Τα οριζόμενα στο υπ' αρ. 1256/01.03.2005 έγγραφο του ΥΠΕΧΩΔΕ.

20. Τα οριζόμενα στο υπ' αρ. 49045/20.12.2005 έγγραφο του ΥΠΕΧΩΔΕ.

21. Τα οριζόμενα στο υπ' αρ. 46743/30.11.2006 έγγραφο του ΥΠΕΧΩΔΕ.

22. Τα άρθρα 31, 32, 33, 34 του ν. 4030/2011 (Α' 249).

23. Τα υπ' αρ. οικ.10919/10190/15.09.2011 και οικ.76143/05.04.2019 έγγραφα της ΔΙ.ΠΕ.ΧΩ.ΣΧΕ. Ιονίου, Γενικής Διεύθυνσης ΧΩ.ΠΕ. και ΑΓ.ΠΟ. της Α.Δ.Π.Δ.Ελ. και Ι. με διευκρινίσεις - οδηγίες όσον αφορά την Αναγνώριση Οδών ως προϋφιστάμενων του 1923 σε εκτός σχεδίου περιοχές, σύμφωνα με τα οριζόμενα στην Εγκ.6/21.06.2011 της Δ.Ο.Κ.Κ/Υ.Π.ΕΝ. (ως άνω (15) σχετική) για την κατανομή αρμοδιοτήτων πολεοδομικού χαρακτήρα του ν. 3852/2010.

24. Την από 01.07.2015 υπό στοιχεία Γ39682/28.04.2015 εγκύκλιο του Αναπληρωτή Υπουργού Εσωτερικών και Διοικητικής Ανασυγκρότησης με την οποία «καθιερώθηκε η αποστολή εγγράφων για δημοσίευση στο ΦΕΚ από τα Υπουργεία, τις Γενικές Γραμματείες τις Ανεξάρτητες Διοικητικές Αρχές, τις Αποκεντρωμένες Διοικήσεις και τις Περιφέρειες[...].».

25. Τα οριζόμενα στην υπ' αρ. 94324/01.07.2020 απόφαση Συντονιστή Α.Δ.Π.Δ.Ελ. και Ι. «Συγκρότηση του Συμβουλίου Πολεοδομικών Θεμάτων και Αμφισβητήσεων (Α) (ΣΥ.ΠΟ.Θ.Α. Α') Περιφερειακής Ενότητας Λευκάδας, με χωρική αρμοδιότητα το Δήμο Λευκάδας και το Δήμο Μεγανησίου, κατ' εφαρμογή του ν. 4495/2017, όπως τροποποιήθηκε μεταγενέστερα και ισχύει» (Υ.Ο.Δ.Δ. 513, ΑΔΑ: ΨΤΓΠΟΡ1Φ-ΔΩ3).

26. Τα οριζόμενα στην υπ' αρ. οικ.212767/25.11.2020 απόφαση Συντονιστή Αποκεντρωμένης Διοίκησης Πελοποννήσου, Δυτικής Ελλάδας και Ιονίου «Τροποποίηση της υπ' αρ. 94324/01.07.2020 απόφασης Συντονιστή Α.Δ.Π.Δ.Ελ. και Ι. περί: «Συγκρότηση του Συμβουλίου Πολεοδομικών Θεμάτων και Αμφισβητήσεων (Α) (ΣΥ.ΠΟ.Θ.Α. Α') Περιφερειακής Ενότητας Λευκάδας, με χωρική αρμοδιότητα το Δήμο Λευκάδας και το Δήμο Μεγανησίου, κατ' εφαρμογή του ν. 4495/2017, όπως τροποποιήθηκε μεταγενέστερα και ισχύει (Υ.Ο.Δ.Δ. 513)» (Υ.Ο.Δ.Δ. 1012).

27. Το υπ' αρ. οικ.235048/25.10.2018 προγενέστερο έγγραφο της Υπηρεσίας μας προς το ΥΠΕΝ για την ενημέρωση μας όσον αφορά την διαδικασία αναγνώρισης και τον χειρισμό υποθέσεων αναγνώρισης κύριων Δημοτικών οδών στις Π.Ε. χωρικής αρμοδιότητας της Υπηρεσίας μας.

28. Το υπ' αρ. οικ.59750/18.03.2019 προγενέστερο έγγραφο της Υπηρεσίας μας προς το ΥΠΕΝ σε συνέχεια του

ως άνω (27) σχετικού με ερώτημα της Υπηρεσίας μας επί του ίδιου θέματος.

29. Το υπό στοιχεία ΥΠΕΝ/ΓΔΠΟΛ/60012/340/12.09.2018 έγγραφο της Γενικής Διεύθυνσης Πολεοδομίας «Σύσταση και συγκρότηση μη αμειβόμενης Ομάδας Εργασίας σχετικά με την Αναγνώριση οδών εκτός σχεδίου», της οποίας η γνωμοδότηση - οδηγίες δεν μας κοινοποιήθηκαν κατόπιν των ως άνω σχετικών (27) και (28) σχετικών ερωτημάτων.

30. Το υπ' αρ. 22388/10179/17.03.2025 έγγραφο (έλαβε εισερχ. αρ. 18968/18.03.2025) του Τμήματος Χωρικού Σχεδιασμού, Διεύθυνσης Περιβάλλοντος και Χωρικού Σχεδιασμού, της Γενικής Διεύθυνσης Υποδομών και Μεταφορών της Π.Ι.Ν., με θέμα: «Αναγνώριση οδού ως υφιστάμενης προ του 1923» με τον φάκελο του θέματος με συνημμένα τα παρακάτω:

30.1. Το υπό στοιχεία 4376/φ/5.70/10.03.2025 έγγραφο του Τμήματος Πολεοδομικών Εφαρμογών - ΥΔΟΜ της Διεύθυνσης Πολεοδομίας και Περιβάλλοντος του Δήμου Λευκάδας με την διαβίβαση του φακέλου περί «χαρακτηρισμό δρόμου ως προϋφιστάμενου του 1923» προς το Τμήμα Χωρικού Σχεδιασμού, Διεύθυνσης Περιβάλλοντος και Χωρικού Σχεδιασμού, της Γενικής Διεύθυνσης Υποδομών και Μεταφορών της Π.Ι.Ν.

30.2. Το πρακτικό της υπ' αρ. 3ης/2025 Συνεδρίασης, του Δημοτικού Συμβουλίου Λευκάδας που έλαβε χώρα στις 31.01.2025, με την απόφαση του Δημοτικού Συμβουλίου που πήρε αύξοντα αριθμό: 13/2025, συνεχεία της υπ' αρ. 3/2025 απόφασης της Δημοτικής Επιτροπής του Δήμου Λευκάδας, σύμφωνα με την οποία: «Γνωμοδοτεί θετικά για την αναγνώριση της οδού που ξεκινά στα σημεία 16, 17 (Διασταύρωση με κοινόχρηστο αγροτικό δρόμο με την 113/2016 απόφαση του Δ.Σ. Λευκάδας) και καταλήγει σε δρόμο που οδηγεί στην περιοχή Αλεκτώρι σημεία 118, 119 (Διασταύρωση με κοινόχρηστο αγροτικό δρόμο με την 113/2016 απόφαση του Δ.Σ. Λευκάδας), ως προϋφιστάμενη του 1923, όπως αυτή εμφανίζεται στο συνημμένο τοπογραφικό διάγραμμα του πολιτικού μηχανικού Αργύρη Σπύρου σε κλίμακα 1:1000 λόγο τεκμηρίωσης των συμβολαιογραφικών εγγράφων του φακέλου και της υπ' αρ. 8/2023 απόφασης της Τ.Κ. Βασιλικής».

30.3. Την υπό στοιχεία 4376/φ/5.70/25.04.2024 θετική εισήγηση του Τμήματος Χωρικού Σχεδιασμού, Διεύθυνσης Περιβάλλοντος και Χωρικού Σχεδιασμού, της Γενικής Διεύθυνσης Υποδομών και Μεταφορών της Π.Ι.Ν. με θέμα: «Αναγνώριση οδού ως προ του 1923», προς την Δημοτική Επιτροπή του Δήμου Λευκάδας, όσον αφορά την οδό του θέματος.

30.4. Την από 07.03.2023 αίτηση της Κολυβά Χριστίνας του Γερασίμου και του Κολυβά Ιωάννη του Γεωργίου, προς τον Δήμο Λευκάδας, περί αναγνώρισης της οδού ως προϋφιστάμενης του έτους 1923, δια του Σπυρίδωνα Αργύρη, Πολιτικού Μηχανικού με Α.Μ. ΤΕΕ: 119368.

30.5. Το από Μάρτιο 2023 πλήρες Τοπογραφικό Διάγραμμα αρμοδίως συντεταγμένο από τον Σπυρίδωνα Αργύρη, Πολιτικού Μηχανικού με Α.Μ. ΤΕΕ: 119368 κλίμακας 1/1000 της προς αναγνώριση οδού του θέματος, με αποτύπωση σε ΕΓΣΑ '87 της προς αναγνώριση

οδού και τον άξονα αυτής σχεδιασμένου με ερυθρά διακεκομμένη γραμμή, τις εκατέρωθεν της οδού ιδιοκτησίες και τα σημεία λήψης των φωτογραφιών, απόσπασμα Φ.Χ. Γ.Υ.Σ. 1/5000 με Α.Φ.Χ. 5183/8 με την προς αναγνώριση οδό του θέματος σχεδιασμένη με συνεχόμενη ερυθρά γραμμή, τις αεροφωτογραφίες της Γ.Υ.Σ. υπ' Α/Φ 204-278 έτους 1945 και υπ' Α/Φ 3827 έτους 1960 με την προς αναγνώριση οδό του θέματος σχεδιασμένη με ερυθρά αξονική γραμμή, απόσπασμα ορθοφωτοχάρτη του Ελληνικού Κτηματολογίου με την προς αναγνώριση οδό του θέματος σχεδιασμένη με κίτρινη συνεχή γραμμή, τη φωτογραφική αποτύπωση χαρακτηριστικών θέσεων της οδού και την διαχρονική διαδοχή των τίτλων των εκατέρωθεν της οδού ιδιοκτησιών.

30.6. Την από Μάρτιο 2023 Τεχνική Έκθεση του Σπυρίδωνα Αργύρη, Πολιτικού Μηχανικού με Α.Μ. ΤΕΕ: 119368, με την οποία τεκμηριώνεται ότι η οδός του θέματος, προϋφίσταται του έτους 1923.

30.7. Τους με χρονική αναδρομή τίτλους ιδιοκτησίας σε αντιστοίχιση με τις ιδιοκτησίες που έχουν πρόσωπο στην προς αναγνώριση οδό σύμφωνα με τους παρακάτω αριθμούς τίτλων και χρονολογία σύνταξης αυτών:

30.7.1. Για την Ιδιοκτησία 1 (ερυθρά διαγράμμιση):

30.7.1.1. το υπ' αρ. 309/17.04.1912 συμβόλαιο διανομής πατρικής κληρονομιάς του Χρήστου Κολουβά του συμβολαιογράφου Ευγήρου Δημητρίου Καμπίτση, με το οποίο έλαβε ο Κωνσταντίνος Κολουβάς του Χρήστου κληρονομιαίο μερίδιο.

30.7.1.2. το υπ' αρ. 9/15.02.1952 Πρακτικό του Πρωτοδικείου Λευκάδας δημοσιεύθηκε η από 23.12.1951 δημόσια διαθήκη του Κωνσταντίνου Κολουβά του Χρήστου.

30.7.1.3. το υπ' αρ. 1846/06.07.1958 συμβόλαιο αγοραπωλησίας του συμβολαιογράφου Απολλωνίων Αριστογείτονος Γλένη με το οποίο η Σοφία Κολουβά του Κωνσταντίνου πώλησε αγρό στον Γεράσιμο Κολουβά του Κωνσταντίνου στην θέση «ΜΑΔΟΥΡΑ».

30.7.1.4. το ότι ο Γεράσιμος Κολουβάς του Κωνσταντίνου απεβίωσε στις 15.10.1994 και κληρονομήθηκε από την Μαρία Κολουβά, Δήμητρα Κολουβά, Ευρυδική Κολουβά και Χριστίνα Κολουβά οι οποίες προέβησαν σε δήλωση αποδοχής κληρονομιάς με την υπ' αρ. 8511/11.05.2001 πράξη του συμβολαιογράφου Απολλωνίων Νικολάου Μάϊδα και μεταξύ των άλλων οι ανωτέρω κληρονόμησαν το αγροτεμάχιο στη θέση «ΜΑΔΟΥΡΑ».

30.7.1.5. το υπ' αρ. 108/29.08.2016 Πρακτικό του Ειρηνοδικείου Λευκάδας δημοσιεύθηκε η υπ' αρ. 15477/02.06.2011 δημόσια διαθήκη της Μαρίας Κολουβά του Ευσταθίου δια της οποίας το αγροτεμάχιο στη θέση «ΜΑΔΟΥΡΑ» κληρονομεί η Χριστίνα Κολουβά του Γερασίμου.

30.7.1.6. το ότι η Χριστίνα Κολουβά του Γερασίμου αποδέχεται την επαχθείσα σε αυτήν κληρονομιά της μητρός της Μαρίας Κολουβά με την υπ' αρ. 17116/07.12.2016 δήλωση αποδοχής κληρονομιάς του συμβολαιογράφου Απολλωνίων Νικολάου Μάϊδα και μεταξύ των άλλων ακινήτων η Χριστίνα Κολουβά κληρονόμησε το 25% εξ' αδιαίρετου επι του αγροτεμαχίου στη θέση «ΜΑΔΟΥΡΑ».

30.7.1.7. την υπ' αρ. 8511/11.05.2001 δήλωση αποδοχής κληρονομιάς διορθώθηκε με την υπ' αρ. 362/01.07.2019 πράξη διόρθωσης του συμβολαιογράφου Απολλωνίων

Αλεξίου Μάϊδα, που περιλαμβάνει το αγροτεμάχιο στη θέση «ΜΑΔΟΥΡΑ».

30.7.1.8. την υπ' αρ. 17116/07.12.2016 δήλωση αποδοχής κληρονομιάς διορθώθηκε με την υπ' αρ. 363/01-07-2019 πράξη διόρθωσης του συμβολαιογράφου Απολλωνίων Αλεξίου Μάϊδα, που περιλαμβάνει το αγροτεμάχιο στη θέση «ΜΑΔΟΥΡΑ».

30.7.1.9. την υπ' αρ. 365/02.07.2019 γονική παροχή του συμβολαιογράφου Απολλωνίων Αλεξίου Μάϊδα, όπου η Χριστίνα Κολουβά του Γερασίμου μεταβίβασε στον Δημήτριο Μπεληγιάννη του Αποστόλου την ψιλή κυριότητα κατά 50% εξ' αδιαίρετου για το αγροτεμάχιο στη θέση «ΜΑΔΟΥΡΑ».

30.7.1.10. την υπ' αρ. 643/12.08.2022 πράξη διόρθωσης της συμβολαιογράφου Λευκάδας Μαρίας-Ζωής Γουρζή και διορθώθηκαν οι τίτλοι 8511/11.05.2001, 17116/07.12.2016, 362/01.07.2019, 363/01.07.2019 και 365/02.07.2019 και αφορά στο αγροτεμάχιο στη θέση «ΜΑΔΟΥΡΑ».

30.7.2. Για την Ιδιοκτησία 2 (πορφυρά διαγράμμιση):

30.7.2.1. το υπ' αρ. 309/17.04.1912 συμβόλαιο διανομής πατρικής κληρονομιάς του Χρήστου Κολουβά του συμβολαιογράφου Ευγήρου Δημητρίου Καμπίτση που έλαβε ο Κωνσταντίνος Κολουβάς του Χρήστου κληρονομιαίο μερίδιο στην θέση «ΔΡΙΒΑ-ΝΤΡΙΒΑ)-ΛΑΓΚΑΔΙ» το οποίο συνορεύει με δρόμο και Αναστάσιο Κολουβά.

30.7.2.2. το υπ' αρ. 9/15.02.1952 Πρακτικό του Πρωτοδικείου Λευκάδας δημοσιεύθηκε η από 23-12-1951 δημόσια διαθήκη του Κωνσταντίνου Κολουβά του Χρήστου στην οποία μεταξύ των άλλων συμπεριλαμβάνονταν χωράφι σύνεδρον στην θέση «ΔΡΙΒΑ-ΛΑΓΚΑΔΙ» που συνορεύει με δρόμο, όπου το χωράφι αυτό περιήλθε στην θυγατέρα του Σοφία Κολουβά του Κωνσταντίνου.

30.7.2.3. το υπ' αρ. 1846/06.07.1958 συμβόλαιο αγοραπωλησίας του συμβολαιογράφου Απολλωνίων Αριστογείτονος Γλένη, με το οποίο η Σοφία Κολουβά του Κωνσταντίνου πώλησε χωράφι σύνεδρον κάτωθεν του δρόμου στην θέση «ΔΡΙΒΑ-ΛΑΓΚΑΔΙ» στον Γεράσιμο Κολουβά του Κωνσταντίνου το οποίο συνορεύει γύρωθεν με δρόμο.

30.7.2.4. την υπ' αρ. 3014/22.01.1990 γονική παροχή του συμβολαιογράφου Απολλωνίων Νικολάου Μάϊδα, με την οποία ο Γεράσιμος Κολουβάς του Κωνσταντίνου μεταβίβασε στην κόρη του Χριστίνα Κολουβά το χωράφι του στην θέση «ΔΡΙΒΑ-ΛΑΓΚΑΔΙ» που συνορεύει με μονοπάτι/δρόμο.

30.7.2.5. την υπ' αρ. 365/02.07.2019 γονική παροχή του συμβολαιογράφου Απολλωνίων Αλεξίου Μάϊδα, με την οποία η Χριστίνα Κολουβά του Γερασίμου μεταβίβασε στον Δημήτριο Μπεληγιάννη του Αποστόλου την ψιλή κυριότητα επί αγροτεμαχίου στην θέση «ΔΡΙΒΑ-ΛΑΓΚΑΔΙ» το οποίο ανατολικά συνορεύει με την προς αναγνώριση οδό/μονοπάτι.

30.7.3. Για την Ιδιοκτησία 3 (πράσινη διαγράμμιση):

30.7.3.1. το υπ' αρ. 7628/19.08.1930 συμβόλαιο αγοραπωλησίας του συμβολαιογράφου Ευγήρου Δημητρίου Φατούρου, με το οποίο ο Γεώργιος Πολίτης (Πατσάς) πούλησε στον Κωνσταντίνο Κολουβά του Χρήστου χωράφι σύνεδρον στην θέση «ΔΡΙΒΑ-ΛΑΓΚΑΔΙ» το οποίο συνορεύει δυτικά με δρόμο.

30.7.3.2. το υπ' αρ. 13832/18.04.1948 συμβόλαιο αγοραπωλησίας του συμβολαιογραφούντος Ειρηνοδίκη Απολλωνίων Σπυρίδωνος Λιμούρη, ο Κωνσταντίνος Χόρτης πούλησε στον Παναγιώτη Κολουβά του Ευσταθίου ή Βάρλα ένα ελαιοστάσιο στην θέση «ΔΡΙΒΑ-ΛΑΓΚΑΔΙ» που συνορεύει δυτικά με κοινοτική οδό Βασιλικής - Αλεκτωρίου. Στον Κωνσταντίνο Χόρτη είχε περιέλθει με το υπ' αρ. 13172/11.02.1944 προικοσυμβόλαιο που είχε συστήσει ο Κωνσταντίνος Κολουβάς του Χρήστου.

30.7.3.3. το υπ' αρ. 9/15.02.1952 Πρακτικό του Πρωτοδικείου Λευκάδας δημοσιεύθηκε η απο 23.12.1951 δημόσια διαθήκη του Κωνσταντίνου Κολουβά του Χρήστου στην οποία μεταξύ των άλλων συμπεριλαμβάνονταν χωράφι σύδεντρον στην θέση «ΔΡΙΒΑ-ΛΑΓΚΑΔΙ» που συνορεύει με δρόμο. Το χωράφι αυτό περιήλθε στην θυγατέρα του Σοφία Κολουβά του Κωνσταντίνου.

30.7.3.4. το υπ' αρ. 1847/06.07.1958 συμβόλαιο αγοραπωλησίας του συμβολαιογράφου Απολλωνίων Αριστογείτονος Γλένη, η Σοφία Κολουβά του Κωνσταντίνου πώλησε στον Παναγιώτη Κολουβά του Ευσταθίου ή Βάρλα χωράφι σύνεδρον άνωθεν του δρόμου στην θέση «ΔΡΙΒΑ-ΛΑΓΚΑΔΙ» το οποίο συνορεύει ανατολικά με κοινοτικό δρόμο, δυτικά με κοινοτικό δρόμο.

30.7.3.5. το υπ' αρ. 11246/10.07.1998 συμβόλαιο αγοραπωλησίας της συμβολαιογράφου Λευκάδας Ακριβούλας Βλασσοπούλου, ο Παναγιώτης Κολουβάς του Ευσταθίου πώλησε στην Βασιλική Μπούφ ένα ελαιοστάσιο στην θέση «ΔΡΙΒΑ-ΛΑΓΚΑΔΙ» που συνορεύει με αγροτικό μονοπάτι, (πέραν αυτού ιδιοκτησίες Ζωής Κολουβά και Χριστίνας Κολουβά), με αγροτικό δρόμο και ιδιοκτησία Σπυρίδωνα Θωμά.

31. Το υπ' αρ. 33647/16.05.2025 διαβιβαστικό έγγραφο της ΔΙ.ΠΕ.ΧΩ.ΣΧΕ. Ιονίου, Γενικής Διεύθυνσης ΧΩ.ΠΕ. και ΑΓ.ΠΟ. της Α.Δ.Π.Δ.Ελ. και Ι. με την από 16.05.2025 σχετική εισήγηση της Υπηρεσίας μας, περί: «Αναγνώριση Οδού ως προϋφιστάμενης του έτους 1923, που διασχίζει τις θέσεις "Μαδούρα - Δρίβα", εκτός ορίων σχεδίου πόλεως Βασιλικής, Τ.Κ. Βασιλικής, Δ.Ε. Απολλωνίων, Δήμου Λευκάδας της Π.Ε. Λευκάδας».

32. Το υπ' αρ. 86/25.06.2025 διαβιβαστικό έγγραφο του ΣΥ.ΠΟ.Θ.Α. Α' της Π.Ε. Λευκάδας (έλαβε εισερχ. αρ. 52516/28.07.2025), με το οποίο απεστάλη το πρακτικό 24ο του έτους 2025, του 1ου θέματος, σύμφωνα με το οποίο το Συμβούλιο γνωμοδότησε: «ότι η οδός όπως αυτή απεικονίζεται στα συνημμένα σχέδια προϋφίσταται του έτους 1923».

33. Το γεγονός ότι στους προαναφερθέντες τίτλους στην 30.7 μνημονεύεται η υπό εξέταση Οδός που διασχίζει τις θέσεις «Μαδούρα - Δρίβα», εκτός ορίων σχεδίου πόλεως Βασιλικής, Τ.Κ. Βασιλικής, Δ.Ε. Απολλωνίων,

Δήμου Λευκάδας της Π.Ε. Λευκάδας και ειδικά ότι αναφέρεται σε τίτλους προ του έτους 1923.

34. Το γεγονός ότι οι διατάξεις της παρούσας δεν αφορούν σε διοικητική διαδικασία για την οποία υπάρχει υποχρέωση καταχώρισης στο ΕΜΔΔ-ΜΙΤΟΣ, αποφασίζουμε:

Την αναγνώριση της Οδού ως προϋφιστάμενης του έτους 1923 στην θέση «Μαδούρα - Δρίβα», εκτός ορίων σχεδίου πόλεως Βασιλικής, Τ.Κ. Βασιλικής, Δ.Ε. Απολλωνίων, Δήμου Λευκάδας της Π.Ε. Λευκάδας.

Η Αναγνωρισμένη Οδός, εμφανίζεται με διακεκομμένη γραμμή ερυθρού χρώματος και με χαρακτηριστικές κορυφές του άξονα της Α-Β-...-Σ-...-Η'''-Θ''' , άρχεται από την κορυφή Α επί της οδού Αλεκτωρίου - Βασιλικής και δια των ενδιάμεσων κορυφών, καταλήγει στην κορυφή Θ''' επί της οδού Αλεκτωρίου - Βασιλικής, που είναι το τέλος της αναγνωρισμένης οδού με την παρούσα, ως προϋφιστάμενης του 1923, στην θέση «Μαδούρα - Δρίβα», εκτός ορίων σχεδίου πόλεως Βασιλικής, Τ.Κ. Βασιλικής, Δ.Ε. Απολλωνίων, Δήμου Λευκάδας της Π.Ε. Λευκάδας, με συνολικό μήκος της αναγνωρισμένης οδού Α-Θ''' περί τα 731 μ. από τα οποία τα πρώτα 273 μ. είναι διαστρωμένα με θραυστό υλικό και το υπόλοιπο τμήμα της παραμένει στην αρχική του μορφή (σύμφωνα με το 30.6. ως άνω σχετικό).

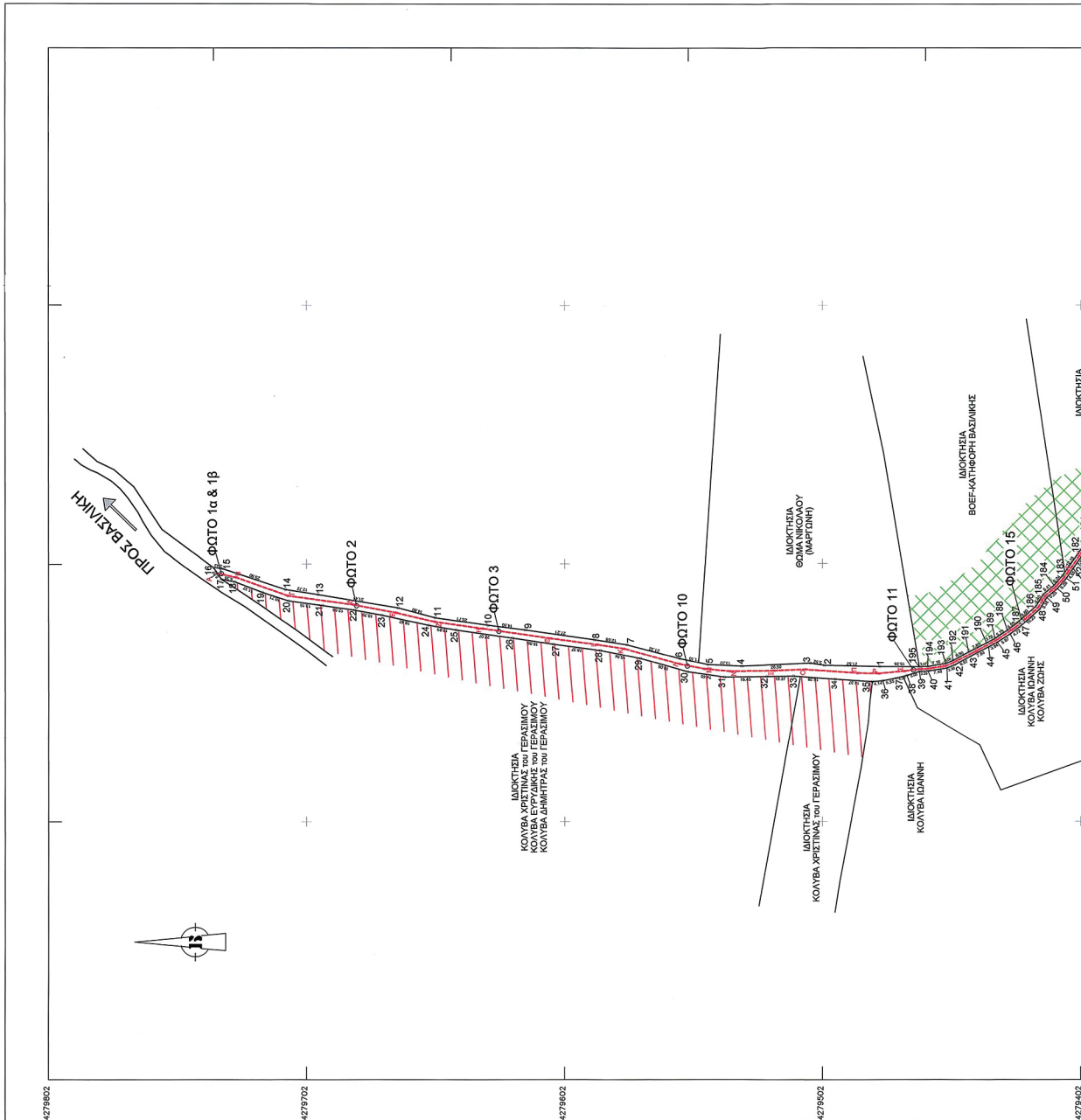
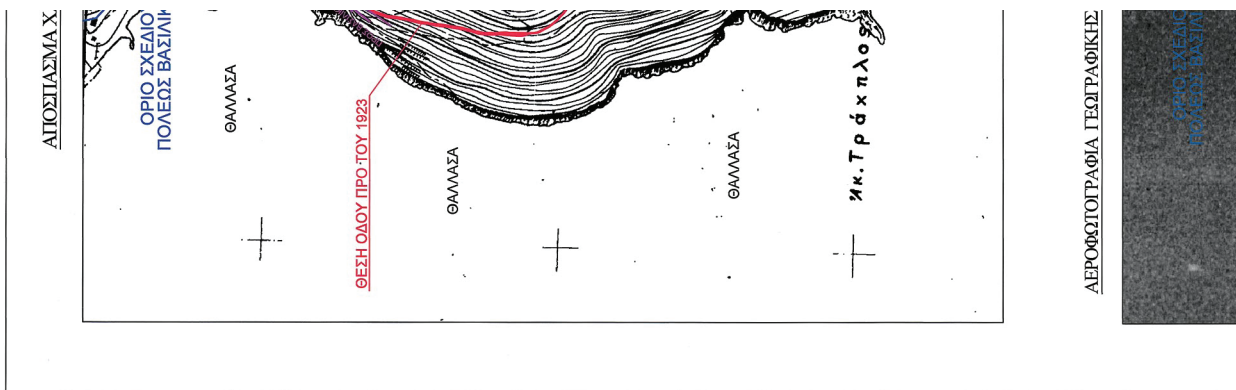
Το πλάτος της αναγνωρισμένης οδού κυμαίνεται μεταξύ 1,45 μ. - 3,85 μ., (σύμφωνα με το ως άνω 30.6 σχετικό), δε κατά μήκος η οδός έχει μικρή κλίση.

Οι συντεταγμένες των χαρακτηριστικών κορυφών αρχής και τέλους του άξονα της αναγνωρισμένης Οδού σε ΕΓΣΑ 87', έχουν ως εξής:

Πίνακας Συντεταγμένων Χαρακτηριστικών Κορυφών οδού σε ΕΓΣΑ 87'		
α/α	Χ	Υ
Α	204.464,401	4.279.736,515
Σ	204.426,394	4.279.470,158
Θ'''	204.543,473	4.279.049,053

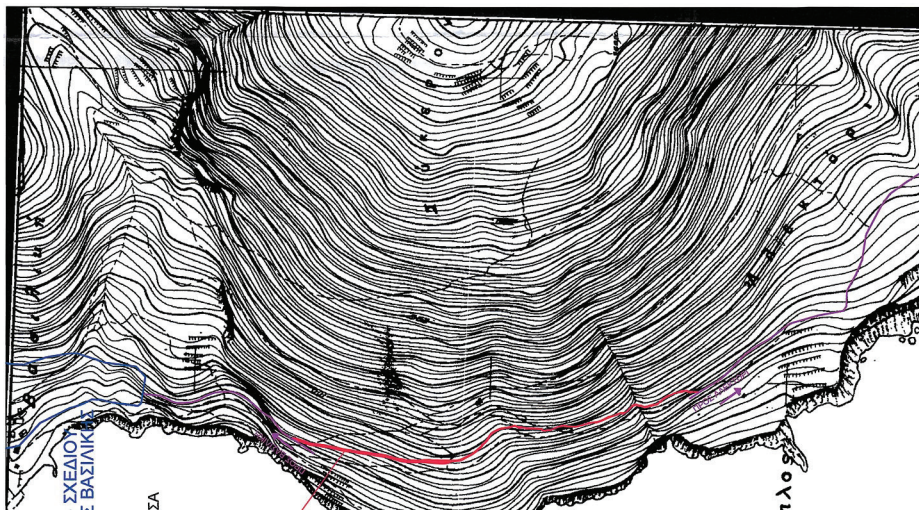
όπως αυτές εμφανίζονται και περιγράφονται ως σημεία του άξονα της αναγνωρισμένης οδού, στο από Μάρτιο 2023 πλήρες Τοπογραφικό Διάγραμμα, που αποτελεί αναπόσπαστο μέρος της παρούσης απόφασης, αρμοδίως συντεταγμένο από τον Σπυρίδωνα Αργύρη, Πολιτικό Μηχανικό με Α.Μ. ΤΕΕ: 119368 (ως άνω 30.5 σχετικό), σε ΕΓΣΑ 87', κλίμακας 1/1000.

Η ισχύς της παρούσας αρχίζει από τη δημοσίευση της στην Εφημερίδα της Κυβερνήσεως.

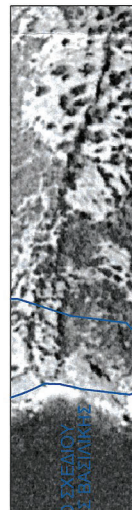


ΕΘΝΙΚΟ ΤΥΠΟΓΡΑΦΕΙΟ
 Για τεχνικούς λόγους στο σχεδιάγραμμα,
 από το ηλεκτρονικό αρχείο, έγινε
 σμίκρυνση κατά ποσοστό **39%**

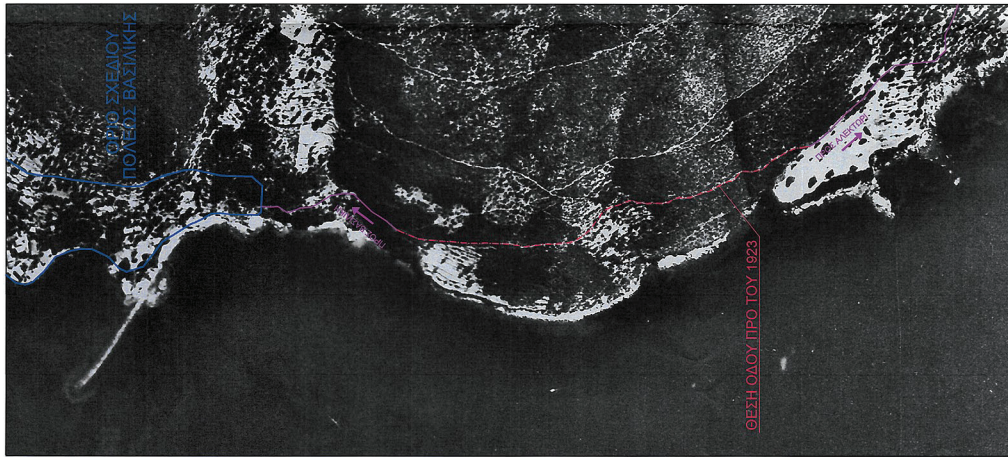
ΑΣΜΑ ΧΑΡΤΗΓΥ.Σ. 1:5.000. (Φ.Χ.5183. 8)



2ΑΦΙΚΗΣ ΥΠΗΡΕΣΙΑΣ ΣΤΡΑΤΟΥ - ΑΦ 204-278 ΕΤΟΥΣ 1945



ΑΕΡΟΦΩΤΟΓΡΑΦΙΑ ΓΕΟΓΡΑΦΙΚΗΣ ΥΠΗΡΕΣΙΑΣ ΣΤΡΑΤΟΥ - ΑΦ 3827 ΕΤΟΥΣ 1960



ΑΙΟΣΠΙΔΑΣΜΑ ΟΡΘΟΦΩΤΟΧΑΡΤΗΣ ΕΛΛΗΝΙΚΟΥ ΚΙΗΜΑΤΟΛΟΓΟΥ



ΦΩΤΟ 2



ΦΩΤΟ 3



ΦΩΤΟ 10



ΦΩΤΟ 15



ΦΩΤΟ 18

ΣΥΝΤΕΤΑΙΜΕΝΕΣ ΣΤΟΝ ΛΕΩΝΑ ΤΗΣ ΟΔΟΥ σε ΕΠΣΑ 87

Table with 3 columns: ΣΗΜΕΙΟ, X, Y. It lists various points from Α to Χ' with their corresponding X and Y coordinates.

ΧΡΟΝΙΚΗ ΑΝΑΦΟΡΜΗ ΤΩΝ ΠΤΩΣΕΩΝ ΚΤΗΘΕΩΣ ΣΤΑ ΤΜΗΜΑΤΑ (1), (2) & (3)

ΤΜΗΜΑ (1)

Το Τμήμα (1), το οποίο εμπεριλαμβάνει στο παραπέλαρο τοπογραφικό σχέδιό του με κόκκινη διαγράμμιση, άρχεται στο σημείο 17 και τερματίζει στο σημείο 35, έχει συνολικό μήκος 256,64μ και εκτείνεται ανατολικά με την προς αναγνώριση οδό.

- Με το υπ' αριθμ. 3/09/17-04-1912 συμβόλινο διανομή κτηνοτροφικών του Χρυστού Κολιβάξ του συμβολογράφου Επύρου Δημητρώου Καυτανίτη, που μεταγράφηκε στα βιβλία μεταγραφών του πρώην Δήμου Επύρου του υποθηκοφυλακείου Απολλωνίων στον τόμο 18 με ο/α 137, έδωξε ο Κωνσταντίνος Κολιβάξ του Χρυστού κτηνοτρόφο μερίδιο στην θέση "ΜΑΛΟΟΥΡΑ" το οποίο συνορεύει γύρωθεν με άλλουσα και ορίσθη (αν. 1)

- Με το υπ' αριθμ. 9/15-02-1952 Πρωτόκολλο του Πρωτοδικείου Λασιθίων δημοσιεύθηκε η από 23-12-1951 δήλωση διαθήκης του Κωνσταντίνου Κολιβάξ του Χρυστού στην οποία μεταξύ των άλλων συμπεριλαμβάνεται η φημελιά στην θέση "ΜΑΛΟΟΥΡΑ" που συνορεύει με δρόμο, άλλουσα, ανεγερθείση αγροτική του ίδιου και αγροτική Κολιβάξ Θεοφάνους Η φημελιά αυτή περιγράφει στην διαθήκη του Σπύρι Κολιβάξ του Κωνσταντίνου (αν. 2)

- Με το υπ' αριθμ. 18/06-07-1958 συμβόλινο οργανωτήριο του συμβολογράφου Απολλωνίων Αρκατογιάννης Γιάλη, που μεταγράφηκε στα βιβλία μεταγραφών του πρώην Δήμου Επύρου στο υποθηκοφυλακείο Απολλωνίων στον τόμο 26 με ο/α 395, η Σπυρί Κολιβάξ του Κωνσταντίνου πώλησε με δόκιμο άλλουσα κτήματα Θεοφάνους Κολιβάξ και Λύρα κτηνοτρόφους Θεοφάνη Κολιβάξ (αν. 3)

- Ο Γεωργιος Κολιβάξ του Κωνσταντίνου απεβίωσε στις 15-10-1994 και κληρονόμοις του τον Μπαρ Κολιβάξ, Δημήτριο Κολιβάξ, Ευστάθιο Κολιβάξ και Χρυστό Κολιβάξ οι οποίοι προέβησαν σε δήλωση αποδόξης κληρονομίας με την υπ' αριθμ. 85/11/11-05-2001 πράξη του υποθηκοφυλακείου Απολλωνίων Νικόλαο Μπίδα που μεταγράφηκε στα βιβλία μεταγραφών του υποθηκοφυλακείου Απολλωνίων στον τόμο 73 με ο/α 173. Μεταξύ των άλλων ουσιαστικό κληρονόμοι του οργανωτή και θύτη "ΜΑΛΟΟΥΡΑ" που συνορεύει γύρωθεν με μονοπάτι, με εστιασμένο δρόμο και ιδιοκτήτρια Κωνσταντίνου Μπρισταίη (αν. 4)

- Με το υπ' αριθμ. 108/29-08-2016 Πρωτόκολλο του Εργατοδικείου Λασιθίων δημοσιεύθηκε η υπ' αριθμ. 154/7702-06-2011 δήλωση διαθήκης της Μαρίας Κολιβάξ του Ευσταθίου δια της οποίας το οργανωτήριο στη θέση "ΜΑΛΟΟΥΡΑ", κληρονομήθηκε Χρυστό Κολιβάξ του Γεωργίου (αν. 5)

- Η Χρυστίνα Κολιβάξ του Γεωργίου αποδόξετα την επάρθεσή σε οπτη κληρονομιά της μητρός της Σπυρί Κολιβάξ με την υπ' αριθμ. 17/1607-12-2016 δήλωση αποδόξης κληρονομίας του υποθηκοφυλακείου Απολλωνίων στον τόμο 107 με ο/α 53. Μεταξύ των άλλων ουσιαστικά Χρυστίνα Κολιβάξ κληρονόμος το 25% εφόσον στα επ' οργανωτήριο στη θέση "ΜΑΛΟΟΥΡΑ", το οποίο συνορεύει με την προς αναγνώριση οδό (αν. 6)

- Η υπ' αριθμ. 85/11/11-05-2001 δήλωση αποδόξης κληρονομίας δημοσιεύθηκε με την υπ' αριθμ. 3620/10-07-2019 πράξη δόρυξης του υποθηκοφυλακείου Απολλωνίων στον τόμο 116 με ο/α 96 και μεταγράφηκε στα βιβλία μεταγραφών του υποθηκοφυλακείου Απολλωνίων στον τόμο 116 με ο/α 96 και περιλαμβάνεται το οργανωτήριο στη θέση "ΜΑΛΟΟΥΡΑ" το οποίο συνορεύει ανατολικά με την προς αναγνώριση οδό (αν. 7)

- Η υπ' αριθμ. 17/11607-12-2016 δήλωση αποδόξης κληρονομίας δημοσιεύθηκε με την υπ' αριθμ. 3630/10-07-2019 πράξη δόρυξης του υποθηκοφυλακείου Απολλωνίων στον τόμο 116 με ο/α 97 και μεταγράφηκε στα βιβλία μεταγραφών του υποθηκοφυλακείου Απολλωνίων στον τόμο 116 με ο/α 97 και περιλαμβάνεται το οργανωτήριο στη θέση "ΜΑΛΟΟΥΡΑ", το οποίο συνορεύει ανατολικά με την προς αναγνώριση οδό (αν. 8)

- Με την υπ' αριθμ. 3630/02-07-2019 γωνική παροχή του συμβολογράφου Απολλωνίων Αλέξιο Μπίδα, που μεταγράφηκε στα βιβλία μεταγραφών του υποθηκοφυλακείου Απολλωνίων στον τόμο 116 με ο/α 98 η Χρυστίνα Κολιβάξ του Γεωργίου μεταβίβησε στον Δημήτριο Μπαζιγιάννη του Αποστόλου την πώλη κληρονομία κατά 50% εφόσον στα επ' οργανωτήριο στη θέση "ΜΑΛΟΟΥΡΑ", το οποίο ανατολικά συνορεύει με την προς αναγνώριση οδό (αν. 9)

- Με την υπ' αριθμ. 043/12-08-2022 πράξη δόρυξης της συμβολογράφου Λασιθίων Μαρίας Ζωής Γουρής που μεταγράφηκε στα βιβλία μεταγραφών του υποθηκοφυλακείου Απολλωνίων στον τόμο 131 με ο/α 91 δημοσιεύθηκε ο τίτλος 85/11/11-05-2001, 17/11607-12-2016, 3620/10-07-2019, 3630/10-07-2019 και 3630/02-07-2019 και οσφείρ στο οργανωτήριο στη θέση "ΜΑΛΟΟΥΡΑ" το οποίο ανατολικά γειτνιάζει με την προς αναγνώριση οδό (αν. 10)

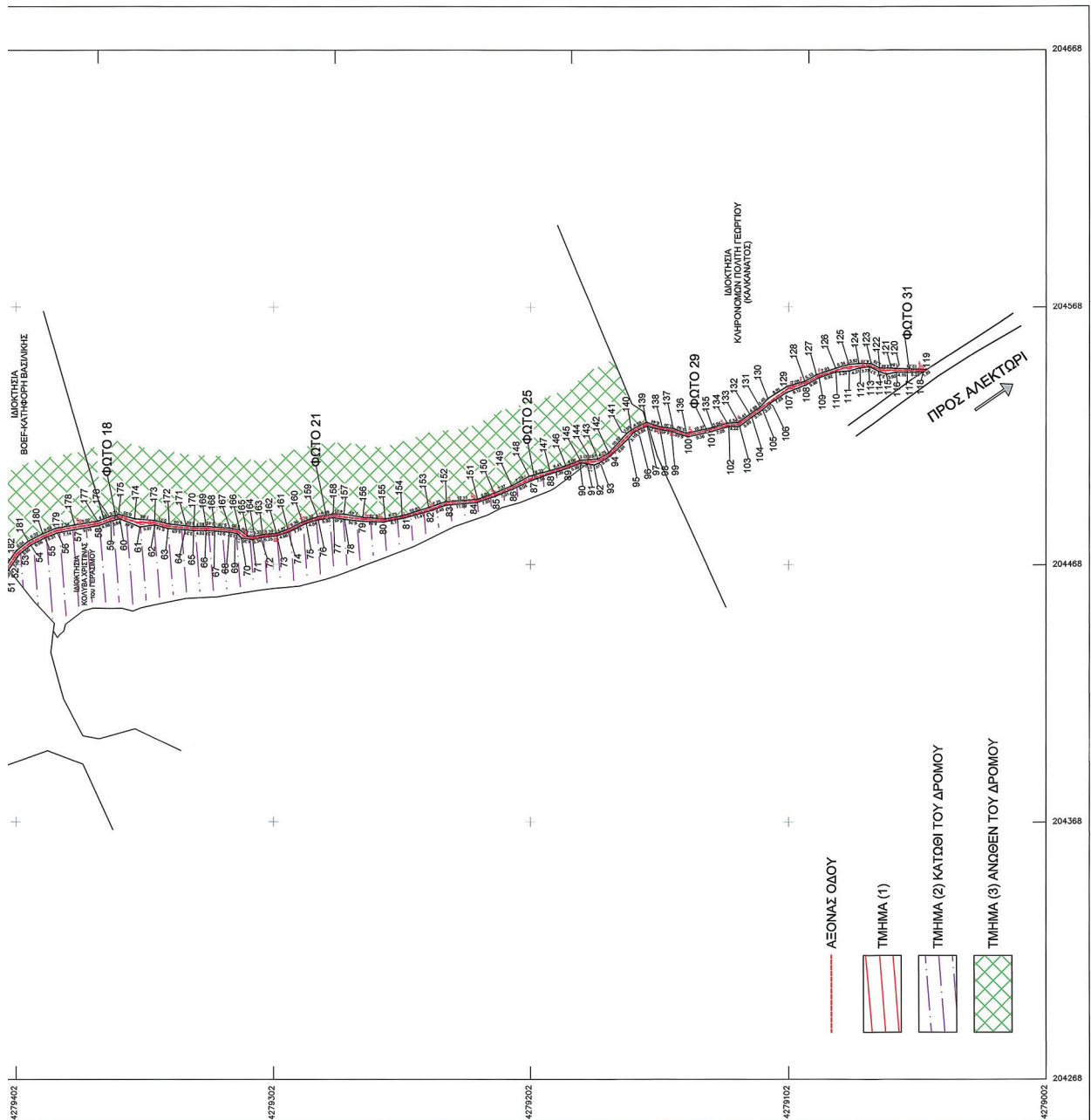
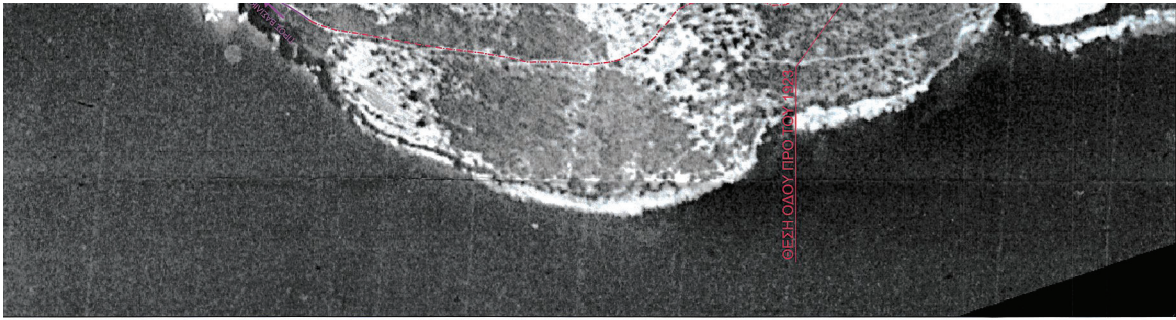
ΤΜΗΜΑ (2) ΚΑΙ (3) ΤΟΥ ΑΡΘΡΟΥ


Το Τμήμα (2), το οποίο εμπεριλαμβάνει στο παραπέλαρο τοπογραφικό σχέδιό του με μωβ διαγράμμιση, άρχεται στο σημείο 52 και τερματίζει στο σημείο 91, έχει συνολικό μήκος 266,64μ και εκτείνεται ανατολικά με την προς αναγνώριση οδό.

- Με το υπ' αριθμ. 3/09/17-04-1912 συμβόλινο διανομή κτηνοτροφικών του Χρυστού Κολιβάξ του συμβολογράφου Επύρου Δημητρώου Καυτανίτη, που μεταγράφηκε στα βιβλία μεταγραφών του πρώην Δήμου Επύρου του υποθηκοφυλακείου Απολλωνίων στον τόμο 18 με ο/α 137, έδωξε ο Κωνσταντίνος Κολιβάξ του Χρυστού κτηνοτρόφο μερίδιο στην θέση "ΔΡΕΠΑ (ΝΤΡΙΒΑ)-ΛΑΤΚΑΛΙ" το οποίο συνορεύει με δρόμο και Αλεξάνδρου Κολιβάξ (αν. 11)



- Με το υπ' αριθμ. 9/15-02-1952 Πρωτόκολλο του Πρωτοδικείου Λασιθίων δημοσιεύθηκε η από 23-12-1951 δήλωση διαθήκης του Κωνσταντίνου Κολιβάξ του Χρυστού στην οποία μεταξύ των άλλων

Table with 4 columns: Line number, X coordinate, Y coordinate, and Point label. It lists points from 18 to 110 with their respective coordinates.





ΦΩΤΟΓΡΑΦΙΚΗ ΑΠΟΤΥΠΩΣΗ ΚΑΤΑ ΜΗΚΟΣ ΤΗΣ ΟΔΟΥ



ΣΥΝΙΕΤΑΙΜΕΝΕΣ ΟΡΙΣΜΟΝ ΟΔΟΥ ΟΣ ΕΙΣΤΑ '87

ΣΗΜΕΙΟ	X	Y	ΜΕΤΡΑ	ΑΡΧΙΤΕΚΤΟΝΙΚΟ
1	204428.147	4278642.783	1-2	21.52
2	204428.811	4278501.288	2-3	5.52
3	204429.493	4278506.752	3-4	2.00
4	204428.328	4278533.228	4-5	13.22
5	204428.972	4278546.440	5-6	11.10
6	204428.706	4278577.903	6-7	21.32
7	204438.637	4278590.438	7-8	12.69
8	204442.483	4278617.372	8-9	7.11
9	204442.483	4278631.757	9-10	14.50
10	204444.271	4278632.564	10-11	20.71
11	204451.230	4278622.564	11-12	14.80
12	204455.174	4278622.564	12-13	31.41
13	204455.174	4278622.564	13-14	12.72
14	204458.128	4278710.114	14-15	2.00
15	204466.263	4278754.701	15-16	3.43
16	204466.690	4278738.103	16-17	6.57
17	204466.690	4278738.103	17-18	3.43
18	204461.048	4278729.893		5.35

Η απόφαση αυτή μαζί με το συνημμένο διάγραμμα να δημοσιευθούν στην Εφημερίδα της Κυβερνήσεως.

Κέρκυρα, 18 Αυγούστου 2025

Με εντολή Γραμματέα
Αποκεντρωμένης Διοίκησης
Ο Αναπληρωτής Προϊστάμενος
της Γενικής Διεύθυνσης Χωροταξικής,
Περιβαλλοντικής και Αγροτικής Πολιτικής
ΜΙΧΑΗΛ ΛΑΓΚΑΔΑΣ



ΕΘΝΙΚΟ ΤΥΠΟΓΡΑΦΕΙΟ

Το Εθνικό Τυπογραφείο αποτελεί δημόσια υπηρεσία υπαγόμενη στην Προεδρία της Κυβέρνησης και έχει την ευθύνη τόσο για τη σύνταξη, διαχείριση, εκτύπωση και κυκλοφορία των Φύλλων της Εφημερίδας της Κυβερνήσεως (ΦΕΚ), όσο και για την κάλυψη των εκτυπωτικών - εκδοτικών αναγκών του δημοσίου και του ευρύτερου δημόσιου τομέα (ν. 3469/2006/Α' 131 και π.δ. 29/2018/Α'58).

1. ΦΥΛΛΟ ΤΗΣ ΕΦΗΜΕΡΙΔΑΣ ΤΗΣ ΚΥΒΕΡΝΗΣΕΩΣ (ΦΕΚ)

- Τα **ΦΕΚ σε ηλεκτρονική μορφή** διατίθενται δωρεάν στο www.et.gr, την επίσημη ιστοσελίδα του Εθνικού Τυπογραφείου. Όσα ΦΕΚ δεν έχουν ψηφιοποιηθεί και καταχωριστεί στην ανωτέρω ιστοσελίδα, ψηφιοποιούνται και αποστέλλονται επίσης δωρεάν με την υποβολή αιτήματος στην ηλεκτρονική διεύθυνση feksales@et.gr.
- Τα **ΦΕΚ σε έντυπη μορφή** διατίθενται σε μεμονωμένα φύλλα είτε απευθείας από το Τμήμα Πωλήσεων και Συνδρομητών, είτε ταχυδρομικά με την αποστολή αιτήματος παραγγελίας στην ηλεκτρονική διεύθυνση feksales@et.gr.
 - Το κόστος ενός ασπρόμαυρου ΦΕΚ από 1 έως 16 σελίδες είναι 1,00 €, αλλά για κάθε επιπλέον οκτασέλιδο (ή μέρος αυτού) προσauζάνεται κατά 0,20 €. Το κόστος ενός έγχρωμου ΦΕΚ από 1 έως 16 σελίδες είναι 1,50 €, αλλά για κάθε επιπλέον οκτασέλιδο (ή μέρος αυτού) προσauζάνεται κατά 0,30 €.
 - Το τεύχος Α.Σ.Ε.Π. διατίθεται δωρεάν.
 - Υπάρχει δυνατότητα ετήσιας συνδρομής οποιουδήποτε τεύχους σε έντυπη μορφή μέσω του Τμήματος Πωλήσεων και Συνδρομητών.

• Τρόποι αποστολής κειμένων προς δημοσίευση:

A. Αποστολή των εγγράφων προς δημοσίευση στο ΦΕΚ στην ηλεκτρονική διεύθυνση <https://eservices.et.gr>. Σχετικές εγκύκλιοι και οδηγίες στην ηλεκτρονική διεύθυνση του Εθνικού Τυπογραφείου (www.et.gr) στη διαδρομή **Ανακοινώσεις** → **Εγκύκλιοι**.

B. Κατ' εξαίρεση, όσοι πολίτες δεν διαθέτουν προηγμένη ψηφιακή υπογραφή μπορούν είτε να αποστέλλουν ταχυδρομικά, είτε να καταθέτουν με εκπρόσωπό τους κείμενα προς δημοσίευση εκτυπωμένα σε χαρτί στο Τμήμα Παραλαβής και Καταχώρισης Δημοσιευμάτων.

• Πληροφορίες, σχετικά με την αποστολή/κατάθεση εγγράφων προς δημοσίευση, την ημερήσια κυκλοφορία των Φ.Ε.Κ., με την πώληση των τευχών και με τους ισχύοντες τιμοκαταλόγους για όλες τις υπηρεσίες μας, περιλαμβάνονται στον ιστότοπο (www.et.gr). Επίσης μέσω του ιστότοπου δίδονται πληροφορίες σχετικά με την πορεία δημοσίευσης των εγγράφων, με βάση τον Κωδικό Αριθμό Δημοσίευματος (ΚΑΔ). Πρόκειται για τον αριθμό που εκδίδει το Εθνικό Τυπογραφείο για όλα τα κείμενα που πληρούν τις προϋποθέσεις δημοσίευσης.

2. ΕΚΤΥΠΩΤΙΚΕΣ - ΕΚΔΟΤΙΚΕΣ ΑΝΑΓΚΕΣ ΤΟΥ ΔΗΜΟΣΙΟΥ

Το Εθνικό Τυπογραφείο ανταποκρινόμενο σε αιτήματα υπηρεσιών και φορέων του δημοσίου αναλαμβάνει να σχεδιάσει και να εκτυπώσει έντυπα, φυλλάδια, βιβλία, αφίσες, μπλοκ, μηχανογραφικά έντυπα, φακέλους για κάθε χρήση, κ.ά.

Επίσης σχεδιάζει ψηφιακές εκδόσεις, λογότυπα και παράγει οπτικοακουστικό υλικό.

Ταχυδρομική Διεύθυνση: **Καποδιστρίου 34, 10432 Αθήνα**

ΤΗΛΕΦΩΝΙΚΟ ΚΕΝΤΡΟ: 210 5279000

Ιστότοπος: **www.et.gr**

Πληροφορίες σχετικά με την λειτουργία του ιστότοπου: **helpdesk.et@et.gr**

Αποστολή εγγράφων προς δημοσίευση στο ΦΕΚ στην ηλεκτρονική διεύθυνση

<https://eservices.et.gr>

ΕΞΥΠΗΡΕΤΗΣΗ ΚΟΙΝΟΥ

Πωλήσεις - Συνδρομές: (Ισόγειο, τηλ. 210 5279178 - 180)

Πληροφορίες: (Ισόγειο, Γραφείο 3 και τηλεφ. κέντρο 210 5279000)

Παραλαβή Δημοσιευτέας Ύλης: (Ισόγειο, τηλ. 210 5279139)

Ωράριο για το κοινό: Δευτέρα έως και Παρασκευή: 8:00 - 13:30

