



ΕΦΗΜΕΡΙΔΑ ΤΗΣ ΚΥΒΕΡΝΗΣΕΩΣ ΤΗΣ ΕΛΛΗΝΙΚΗΣ ΔΗΜΟΚΡΑΤΙΑΣ

8 Αυγούστου 2025

ΤΕΥΧΟΣ ΤΕΤΑΡΤΟ

Αρ. Φύλλου 619

ΠΕΡΙΕΧΟΜΕΝΑ

ΔΙΑΤΑΓΜΑΤΑ

- 1 Τροποποίηση του εγκεκριμένου ρυμοτομικού σχεδίου του Δήμου Αθηναίων (Ν. Αττικής) στο οικοδομικό τετράγωνο (Ο.Τ.) 063 περιοχής 51, που περιβάλλεται από τις οδούς Φιλολάου, Χρεμωνίδου, Δαμάρεως και Ιφικράτους, με αναγνώριση τμήματος της οδού Αγίου Φανουρίου ως προϋφιστάμενης του 1923 και καθορισμό χρήσεων γης, όρων και περιορισμών δόμησης.

ΑΠΟΦΑΣΕΙΣ

- 2 Μερική ανάκληση της υπό στοιχεία Δ/271463/20-08-1982 απόφασης του Νομάρχη Πειραιώς «Κήρυξη ως αναδασωτέας εκτάσεως 550 στρεμμάτων, στη θέση "Αγριόπετρες" του Δήμου Σπετσών, του Διαμερίσματος Πειραιώς» (Δ' 290/1983), ως προς την έκταση συνολικού εμβαδού 20.463,21 τ.μ., στη θέση Αγριόπετρες, Δήμου Σπετσών, Π.Ε. Νήσων, Περιφέρειας Αττικής.

ΔΙΑΤΑΓΜΑΤΑ

(1)

Τροποποίηση του εγκεκριμένου ρυμοτομικού σχεδίου του Δήμου Αθηναίων (Ν. Αττικής) στο οικοδομικό τετράγωνο (Ο.Τ.) 063 περιοχής 51, που περιβάλλεται από τις οδούς Φιλολάου, Χρεμωνίδου, Δαμάρεως και Ιφικράτους, με αναγνώριση τμήματος της οδού Αγίου Φανουρίου ως προϋφιστάμενης του 1923 και καθορισμό χρήσεων γης, όρων και περιορισμών δόμησης.

Ο ΠΡΟΕΔΡΟΣ ΤΗΣ ΕΛΛΗΝΙΚΗΣ ΔΗΜΟΚΡΑΤΙΑΣ

Έχοντας υπόψη:

1. Τις διατάξεις:

α) Των άρθρων 152, 154, 160 παρ. 1 και 2, 161 παρ. 1 και 411 του Κώδικα Βασικής Πολεοδομικής Νομοθεσίας (Δ' 580/27.07.1999),

β) του άρθρου 31 παρ. 1 του ν. 4067/2012 «Νέος Οικοδομικός Κανονισμός» (Α' 79), όπως ισχύει μετά την

αντικατάστασή του με την παρ. 2 του άρθρου 62 του ν. 4280/2014 (Α' 159),

γ) του άρθρου 28 παρ. 1 του ν. 1337/1983 «Επέκταση των πολεοδομικών σχεδίων, οικιστική ανάπτυξη και σχετικές ρυθμίσεις» (Α' 33),

δ) του άρθρου 29 παρ. 4 περ. α του ν. 2831/2000 «Τροποποίηση των διατάξεων του ν. 1577/1985 "Γενικός Οικοδομικός Κανονισμός" και άλλες πολεοδομικές διατάξεις» (Α' 140), όπως η περίπτωση αυτή αντικαταστάθηκε με το άρθρο 3 παρ. 1 του ν. 4315/2014 (Α' 269),

ε) του άρθρου 17 παρ. 3 του π.δ. 59/2018 «Κατηγορίες και περιεχόμενο χρήσεων γης» (Α' 114),

στ) του από 08.01.1886 β.δ. «Περί εγκρίσεως διαγράμματος ευθυορίας της παρά τον Ιλισσόν συνοικίας Βατραχονησίου» (Α' 12).

2. Την 74103/5569/08.07.2023 κοινή απόφαση του Πρωθυπουργού και του Υπουργού Περιβάλλοντος και Ενέργειας «Ανάθεση αρμοδιοτήτων στον Υφυπουργό Περιβάλλοντος και Ενέργειας, Νικόλαο Ταγαρά» (Β' 4408).

3. Την 255/45/04.01.1988 απόφαση του Αναπληρωτή Υπουργού Περιβάλλοντος, Χωροταξίας και Δημοσίων Έργων «Εγκριση Γενικού Πολεοδομικού Σχεδίου Δήμου Αθηναίων (Ν. Αττικής)» (Δ' 80).

4. Την 62556/5073/09.10.1990 απόφαση του Υπουργού Περιβάλλοντος, Χωροταξίας και Δημοσίων Έργων «Ορισμός βασικού οδικού δικτύου Ν. Αττικής» (Δ' 561, αναδημοσίευση Δ' 701).

5. Την 25/2023 γνωμοδότηση του Δημοτικού Συμβουλίου του Δήμου Αθηναίων.

6. Την 3/συν.1η/14.03.2024 γνωμοδότηση του Συμβουλίου Πολεοδομικών Θεμάτων και Αμφισβητήσεων Α' της Περιφερειακής Ενότητας Κεντρικού Τομέα Αθηνών.

7. Το άρθρο 90 του Κώδικα νομοθεσίας για την Κυβέρνηση και τα κυβερνητικά όργανα (π.δ. 63/2005, Α' 98), το οποίο διατηρήθηκε σε ισχύ με την περ. 22 του άρθρου 119 του ν. 4622/2019 (Α' 133), και το γεγονός ότι από τις διατάξεις του παρόντος δεν προκαλείται δαπάνη σε βάρος του κρατικού προϋπολογισμού και του προϋπολογισμού του οικείου Δήμου.

8. Το γεγονός ότι οι διατάξεις του παρόντος δεν αφορούν σε διοικητική διαδικασία για την οποία υπάρχει υποχρέωση καταχώρισης στο Εθνικό Μητρώο Διοικητικών Διαδικασιών - «Μίτος».

9. Την 62/2025 γνωμοδότηση του Συμβουλίου της Επικρατείας.

Με πρόταση του Υφυπουργού Περιβάλλοντος και Ενέργειας, αποφασίζουμε:

Άρθρο 1

Εγκρίνεται η τροποποίηση του εγκεκριμένου ρυμοτομικού σχεδίου του Δήμου Αθηναίων (Ν. Αττικής) στο οικοδομικό τετράγωνο (Ο.Τ.) 063 της περιοχής 51 (51/063), το οποίο βρίσκεται στη 2η Δημοτική Κοινότητα και περιβάλλεται από τις οδούς Φιλολάου, Χρεμωνίδου, Δαμάρεως και Ιφικράτους, με αναγνώριση τμήματος της οδού Αγίου Φανουρίου, μεταξύ των οδών Δαμάρεως και Φιλολάου, ως προϋφιστάμενης του 1923, διάσπαση του Ο.Τ. 51/063 στα δύο νέα Ο.Τ. 51/063 και 51/064, κατάργηση τμήματος των υφιστάμενων οικοδομικών και ρυμοτομικών γραμμών και καθορισμό νέων, όπως οι ρυθμίσεις αυτές αποτυπώνονται στο σχετικό πρωτότυπο διάγραμμα σε κλίμακα 1:500, που θεωρήθηκε από τον Προϊστάμενο της Διεύθυνσης Τοπογραφικών Εφαρμογών του Υπουργείου Περιβάλλοντος και Ενέργειας με την 63102/2025 πράξη του και αντίτυπό του σε φωτοσμίκρυνση δημοσιεύεται με το παρόν διάταγμα.

Άρθρο 2

Στα δύο νέα Ο.Τ. 51/063 και 51/064 εξακολουθούν να ισχύουν οι όροι και περιορισμοί δόμησης, καθώς και οι χρήσεις γης, που έχουν καθοριστεί για το πρώην Ο.Τ. 51/063, ειδικότερα δε:

1. Οι ακόλουθοι όροι και περιορισμοί δόμησης:

α) Αρτιότητα κατά κανόνα:

- Ελάχιστο εμβαδόν: διακόσια τετραγωνικά μέτρα (200 τ.μ.).

- Ελάχιστο πρόσωπο: δέκα μέτρα (10 μ.).

β) Αρτιότητα κατά παρέκκλιση για τα ακίνητα που υφίστανται πριν από τις 09.06.1973:

- Ελάχιστο εμβαδόν: εκατόν δώδεκα και μισό τετραγωνικά μέτρα (112,50 τ.μ.).

- Ελάχιστο πρόσωπο: έξι μέτρα (6 μ.).

γ) Μέγιστος συντελεστής δόμησης: τρία και έξι (3,6).

δ) Μέγιστο ποσοστό κάλυψης των οικοπέδων: εξήντα τοις εκατό (60%) της επιφάνειάς τους.

ε) Μέγιστο επιτρεπόμενο ύψος ανεγερθησομένων κτιρίων: σύμφωνα με τον ν. 4067/2012, όπως ισχύει.

στ) Απαιτείται η έγκριση της Δημόσιας Επιχείρησης Φυσικού Αερίου (ΔΕΦΑ) για την εκτέλεση εκσκαφικών εργασιών.

2. Οι χρήσεις γης:

α) Πολεοδομικού Κέντρου, όπως προσδιορίζονται στο άρθρο 4 του από 23.02.1987 π.δ. (Δ' 166).

β) Γενικής κατοικίας, όπως προσδιορίζονται στο άρθρο 3 του από 23.02.1987 π.δ., για τις ιδιοκτησίες με πρόσωπο επί της οδού Ιφικράτους, με την εξαίρεση των ιδιοκτησιών που έχουν πρόσωπο στο τμήμα της που συμβάλλει με την οδό Φιλολάου.

Άρθρο 3

Η ισχύς του παρόντος διατάγματος αρχίζει από τη δημοσίευσή του στην Εφημερίδα της Κυβερνήσεως.

Στον Υπουργό Περιβάλλοντος και Ενέργειας αναθέτουμε τη δημοσίευση και εκτέλεση του παρόντος διατάγματος.

Αθήνα, 28 Ιουλίου 2025

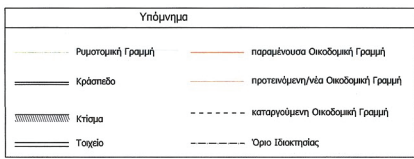
Ο Πρόεδρος της Δημοκρατίας

ΚΩΝΣΤΑΝΤΙΝΟΣ ΑΝ. ΤΑΣΟΥΛΑΣ

Ο Υφυπουργός

Περιβάλλοντος και Ενέργειας

ΝΙΚΟΛΑΟΣ ΤΑΓΑΡΑΣ



ΠΙΝΑΚΕΣ

Πίνακας Συντεταγμένων Ο.Τ 51/063

α/α	X (m)	Y (m)	S (m)
T1	477964.35	4201767.75	43.25
T2	477999.48	4201792.99	84.94
T3	477951.38	4201862.99	45.18
T4	477914.63	4201836.73	85.03
T1	477964.35	4201767.75	


Πίνακας Συντεταγμένων Ο.Τ 51/064

α/α	X (m)	Y (m)	S (m)
T1	477908.13	4201832.09	42.05
T2	477873.92	4201807.63	85.19
T3	477923.10	4201738.07	42.82
T4	477957.87	4201763.07	85.07
T1	477908.13	4201832.09	

ΚΤΗΜΑΤΟΛΟΓΙΚΟΣ ΠΙΝΑΚΑΣ

ΑΡ.ΙΔΙΟΚΤΗΣΙΑΣ	ΔΙΕΥΘΥΝΣΗ	ΠΕΡΙΓΡΑΦΗ	ΚΑΕΚ
1	Αγίου Φανουρίου 24	βόρρορη Πολυκατοικία	050098642005
2	Αγίου Φανουρίου 22	βόρρορη Πολυκατοικία	050098642007
3	Αγίου Φανουρίου 20	Χώρος Στάθμευσης	050098642009
4	Αγίου Φανουρίου 16-18	βόρρορη Πολυκατοικία	050098642012
5	Δαμάρεως 55	βόρρορη Πολυκατοικία	050098642014
6	Αγίου Φανουρίου 15	βόρρορη Πολυκατοικία	050098647010
7	Αγίου Φανουρίου 15α	βόρρορη Πολυκατοικία	050098647008
8	Αγίου Φανουρίου 15β	Ιερός Ναός Αγ.Φανουρίου	050098647006
9	Αγίου Φανουρίου 17	βόρρορη Πολυκατοικία	050098647005
10	Αγίου Φανουρίου 19	βόρρορη Πολυκατοικία	050098647001
11	Ιφικράτους 28	βόρρορη Πολυκατοικία	050098647007
12	Ιφικράτους 26	βόρρορη Πολυκατοικία	050098647009
13	Ιφικράτους 24	βόρρορη Πολυκατοικία	050098647012
14	Ιφικράτους 22	βόρρορη Πολυκατοικία	050098647011
15	Δαμαρεως 47 & Ιφικράτους 20	βόρρορη Πολυκατοικία	050098647013
16	Φιλολάου 52	βόρρορη Πολυκατοικία	050098642003
17	Χρεμωνιδου 37 & Φιλολάου 54	βόρρορη Πολυκατοικία	050098642001
18	Χρεμωνιδου 35	βόρρορη Πολυκατοικία	050098642002
19	Χρεμωνιδου 27	βόρρορη Πολυκατοικία	050098642004
20	Χρεμωνιδου 25	βόρρορη Πολυκατοικία	050098642008
21	Χρεμωνιδου 23 & Δαμάρεως 61	βόρρορη Πολυκατοικία	050098642010
22	Δαμάρεως 59	βόρρορη Πολυκατοικία	050098642011
23	Δαμάρεως 57	βόρρορη Πολυκατοικία	050098642013

ΑΠΟΣΠΑΣΜΑ ΕΓΚΕΚΡΙΜΕΝΟΥ ΡΥΜΟΤΟΜΙΚΟΥ



ΥΠΟΥΡΓΕΙΟ ΠΕΡΙΒΑΛΛΟΝΤΟΣ ΚΑΙ ΚΛΙΜΑΤΟΣ
ΕΛΛΗΝΙΚΗ ΔΗΜΟΚΡΑΤΙΑ
ΥΠΟΥΡΓΕΙΟ ΠΕΡΙΒΑΛΛΟΝΤΟΣ ΚΑΙ ΚΛΙΜΑΤΟΣ
ΓΡΑΦΕΙΟ ΤΟΠΟΓΡΑΦΙΚΩΝ ΜΗΧΑΝΙΚΩΝ
31/07/2025 09:38

ΒΕΒΑΙΩΣΗ ΜΗΧΑΝΙΚΟΥ

- Ο κάτωθι υπογεγραμμένος Μηχανικός βεβαιώνει ότι το ΟΤ 51063, στην περιοχή Παγκράτι του Δήμου Αθηναίων:
- βρίσκεται σε απόσταση μεγαλύτερη των 500,00μ από ακτή
- βρίσκεται επί Βασικού Οδικού Δικτύου (οδοί Φιλολάου και Χρεμωνιδου)
- Δεν διέρχεται ρέμα απο την περιοχή του ΟΤ
- Δεν διέρχεται δίκτυο Υψηλής Τάσης της ΔΕΗ
- Το υπό τροποποίηση Ο.Τ. δεν εμπίπτει σε παραδοσιακό οικισμό ή σε τοπία ιδιαίτερα φυσικού κάλλους ή σε αρχαιολογικό χώρο ή σε δάσος και δασική έκταση ή σε περιοχή προστατευμένου βιότοπου διεθνών συνθηκών (πχ RAMSAR), σύμφωνα με το αρθρ.186 παρ. ΣΤ 39 του Ν.3852/2010 (ΦΕΚ 87Α/2010), τα αρθρα 18 και 19 του Ν.1650/1986 (ΦΕΚ 160Α/1986) και το αρθρο 10 του Ν.3044/2002 (ΦΕΚ 197Α/2002)

Ο ΜΗΧΑΝΙΚΟΣ
ΠΑΠΑΔΟΚΟΥΤΣΟΛΗΣ Θ. ΔΗΜΗΤΡΙΟΣ
ΔΙΠΛΩΜΑΤΟΥΧΟΣ ΤΟΠΟΓΡΑΦΟΣ ΜΗΧΑΝΙΚΟΣ
ΕΘΝΙΚΟΥ ΜΕΤΕΩΣΙΟΥ ΠΟΛΥΤΕΧΝΕΙΟΥ
ΜΕΛΟΣ Τ.Ε.Ε. ΑΡΙΘΜΟΣ ΜΗΤΡΩΟΥ 93840
ΑΘΗΝΑ-ΚΑΛΙΔΟΣ 24, ΑΝΩΓΕΩ 14569, ΤΗΛ:210 8004195
ΑΦΜ:102294807 - ΔΟΥ:ΚΗΦΙΣΙΑΣ

ΠΑΡΑΤΗΡΗΣΕΙΣ:

- 1) Το διάγραμμα είναι ενταγμένο στο κρατικό σύστημα συντεταγμένων ΕΓΣΑ '87.
- 2) Οι διαστάσεις και το εμβαδόν υπολογίσθηκαν αναλυτικά από τις συν/νες των κορυφών.
- 3) Οι Ρυμοτομικές γραμμές καθορίζονται σύμφωνα με τα εγκεκριμένα ρυμοτομικά σχέδια.
- 4) Η έδραση από το Ε.Γ.Σ.Α 87 πραγματοποιήθηκε με παρατηρήσεις που διεξήχθησαν κανονικά χρήση του δικτύου URANIS
- 5) Το ΟΤ 51/063 και 51/064 έχουν πρόσωπο σε Βασικό Οδικό Δίκτυο (οδός Φιλολάου & Χρεμωνιδου)

ΌΡΟΙ ΔΟΜΗΣΗΣ (Ο.Τ. 51063, ΔΗΜΟΣ ΑΘΗΝΑΙΩΝ)

Δγμυ Ρυμοτομίας 55Α/1951
ΑΡΤΙΟΤΗΤΑ: Κανόνες E=2000μ, Π=10,00μ
παρέκκλιση προ 09.06.73 E=112.50μ, Π=6,00μ
ΣΥΝΤ.ΔΟΜΗΣΗΣ= 3.60
ΚΑΛΥΨΗ: 60%
ΥΨΟΣ: ως ΝΟΚ
ΙΣΤΟΡΙΚΟ ΚΕΝΤΡΟ: Οχι
ΑΡΧΑΙΟΛΟΓΙΑ: Οχι
Απαιτείται έγκριση ΔΕΦΑ για εκκαθαρές

Το παρόν αποσπασματικό συνοδεύει
Τ.Α.Μ με αρ. πρωτ. 230.049.129-2-21 ετήσιο 6η
της Δνσης Χωρικού Σχεδιασμού
της Περιφέρειας Αττικής

Ο ΕΓΚΡΙΤΗΣ
Ο ΠΡΟΪΣΤΑΜΕΝΟΣ ΤΜΗΜΑΤΟΣ
Η ΠΡΟΪΣΤΑΜΕΝΗ ΤΗΣ ΔΙΕΥΘΥΝΣΗΣ ΧΩΡΙΚΟΥ ΣΧΕΔΙΑΣΜΟΥ
ΕΥΑΓΓΕΛΙΑ ΠΙΚΡΑΜΗ
Αρχιτέκτων Μηχανικός
Πολυτεχνικός

ΙΕΡΑ ΜΟΝΗ ΑΓΙΟΥ ΔΙΟΝΥΣΙΟΥ
ΑΓΙΟΥ ΟΡΟΥΣ
ΤΡΟΠΟΠΟΙΗΣΗ ΕΓΚΕΚΡΙΜΕΝΟΥ ΣΧΕΔΙΟΥ ΣΤΟ
Ο.Τ. 51063 ΓΙΑ ΤΗΝ ΑΝΑΓΩΡΣΗ ΤΗΣ
ΑΓ.ΦΑΝΟΥΡΙΟΥ ΩΣ ΠΡΟΥΦΙΣΤΑΜΕΝΟΥ
ΔΗΜΟΣ ΑΘΗΝΑΙΩΝ
Ε. ΠΑΠΑΓΕΩΡΓΙΟΥ Αρχιτέκτων Μηχανικός
Μ. ΦΥΡΙΛΛΑΣ Μηχανικός Περιβάλλοντος
Δ. ΗΛΙΟΠΟΥΛΟΣ Πολιτικός Μηχανικός
Γ. ΔΡΕΤΤΑΣ Μηχανολόγος Μηχανικός

Β. Μ. ΦΥΡΙΛΛΑΣ & ΣΥΝΕΡΓΑΤΕΣ
ΣΥΜΒΟΥΛΟΙ ΑΡΧΙΤΕΚΤΟΝΕΣ & ΜΗΧΑΝΙΚΟΙ
Λεωφ. Ποσειδώνος 13 183 44 ΜΟΞΑΤΟ
τηλ. 210-2757221 email: vmfirillas@gmail.com

θέμα	αριθμός πλάνου
ΤΟΠΟΓΡΑΦΙΚΟ ΔΙΑΓΡΑΜΜΑ	A01
κλίμακας	περίοδος μελέτης
1:500	ΑΠΡΙΛΙΟΣ 2021

υπογραφή σφραγίδα

ΠΑΠΑΔΟΚΟΥΤΣΟΛΗΣ Θ. ΔΗΜΗΤΡΙΟΣ
ΔΙΠΛΩΜΑΤΟΥΧΟΣ ΤΟΠΟΓΡΑΦΟΣ ΜΗΧΑΝΙΚΟΣ
ΕΘΝΙΚΟΥ ΜΕΤΕΩΣΙΟΥ ΠΟΛΥΤΕΧΝΕΙΟΥ
ΜΕΛΟΣ Τ.Ε.Ε. ΑΡΙΘΜΟΣ ΜΗΤΡΩΟΥ 93840
ΑΘΗΝΑ-ΚΑΛΙΔΟΣ 24, ΑΝΩΓΕΩ 14569, ΤΗΛ:210 8004195
ΑΦΜ:102294807 - ΔΟΥ:ΚΗΦΙΣΙΑΣ

ΑΠΟΦΑΣΕΙΣ

Αριθμ. 312112 (2)

Μερική ανάκληση της υπό στοιχεία Δ/271463/20-08-1982 απόφασης του Νομάρχη Πειραιώς «Κήρυξη ως αναδασωτέας εκτάσεως 550 στρεμμάτων, στη θέση "Αγριόπετρες" του Δήμου Σπετσών, του Διαμερίσματος Πειραιώς» (Δ' 290/1983), ως προς την έκταση συνολικού εμβαδού 20.463,21 τ.μ., στη θέση Αγριόπετρες, Δήμου Σπετσών, Π.Ε. Νήσων, Περιφέρειας Αττικής.

Ο ΓΕΝΙΚΟΣ ΓΡΑΜΜΑΤΕΑΣ ΔΑΣΩΝ
ΤΟΥ ΥΠΟΥΡΓΕΙΟΥ
ΠΕΡΙΒΑΛΛΟΝΤΟΣ ΚΑΙ ΕΝΕΡΓΕΙΑΣ

Έχοντας υπόψη:

1. Την παρ. 1 του άρθρου 24 και την παρ. 3 του άρθρου 117 του Συντάγματος.

2. Το άρθρο 44 του ν. 998/1979 «Περί προστασίας των δασών και των δασικών εν γένει εκτάσεων της Χώρας» (Α' 289).

3. Τον ν. 4727/2020 «Ψηφιακή Διακυβέρνηση [Ενσωμάτωση στην Ελληνική Νομοθεσία της Οδηγίας (ΕΕ) 2016/2102 και της Οδηγίας (ΕΕ) 2019/1024] - Ηλεκτρονικές Επικοινωνίες [Ενσωμάτωση στο Ελληνικό Δίκαιο της Οδηγίας (ΕΕ) 2018/1972] και άλλες διατάξεις» (Α' 184).

4. Την από 13.8.2021 Πράξη Νομοθετικού Περιεχομένου «Έκτακτα μέτρα για την αποτελεσματική προστασία και την ταχεία αποκατάσταση του φυσικού περιβάλλοντος, την άμεση στήριξη των πληγέντων από τις πυρκαγιές του Ιουλίου/Αυγούστου 2021 και συναφείς διατάξεις» (Α' 143), η οποία κυρώθηκε με το άρθρο 2 του ν. 4824/2021 (Α' 156).

5. Τα άρθρα 47 έως 55 του ν. 4915/2022 «Εθνικό Στρατηγικό Σχέδιο Καταπολέμησης της Διαφθοράς, διατάξεις για θέματα ανθρώπινου δυναμικού και Οργανισμών Τοπικής Αυτοδιοίκησης, νομοθετικό πλαίσιο εκπαίδευσης των σπουδαστών/σπουδαστριών της Εθνικής Σχολής Δημόσιας Διοίκησης και Αυτοδιοίκησης για την ένταξη στον κλάδο Π.Ε. Επιτελικών Στελεχών, διατάξεις για την ολοκλήρωση της μεταφοράς των δασικών υπηρεσιών στο Υπουργείο Περιβάλλοντος και Ενέργειας, διατάξεις για την εφαρμογή του Εθνικού Σχεδίου Ανάκαμψης και Ανθεκτικότητας "Ελλάδα 2.0", Εθνική Σύμβαση Ομογενών και άλλες επείγουσες διατάξεις» (Α' 63).

6. Το π.δ. 6/2022 «Σύσταση και μετονομασία Γενικών Γραμματειών, σύσταση Ειδικής Γραμματείας, μεταφορά υπηρεσιών και αρμοδιοτήτων» (Α' 17).

7. Το π.δ. 132/2017 «Οργανισμός Υπουργείου Περιβάλλοντος και Ενέργειας (Υ.Π.ΕΝ.)» (Α' 160), όπως τροποποιήθηκε με το π.δ. 29/2022 (Α' 77).

8. Την υπό στοιχεία οικ. ΥΠΕΝ/ΥΠΡΓ/79859/5910/25-7-2023 κοινή απόφαση του Πρωθυπουργού και του Υπουργού Περιβάλλοντος και Ενέργειας «Διορισμός Γενικού Γραμματέα Δασών του Υπουργείου Περιβάλλοντος και Ενέργειας» (Υ.Ο.Δ.Δ. 745).

9. Την υπό στοιχεία ΥΠΕΝ/ΔΔΥ/48478/3594/16.05.2022 κοινή υπουργική απόφαση «Καθορισμός των διοικητικών λεπτομερειών μεταφοράς των δασικών υπηρεσιών, του αντίστοιχου προσωπικού και λοιπών θεμάτων της

παρ. 5 του άρθρου τρίτου της από 13.8.2021 Πράξης Νομοθετικού Περιεχομένου (Α' 143), η οποία κυρώθηκε με το άρθρο 2 του ν. 4824/2021 (Α' 156)» (Β' 2415).

10. Την υπό στοιχεία ΥΠΕΝ/ΔΔΥ/62511/4542/17-6-2022 απόφαση του Υπουργού Περιβάλλοντος και Ενέργειας «Διαπιστωτική πράξη κατάταξης και τοποθέτησης του προσωπικού των Περιφερειακών Δασικών Υπηρεσιών του Υπουργείου Περιβάλλοντος και Ενέργειας» (Β' 3145).

11. Την υπό στοιχεία ΥΠΕΝ/ΔΔΥ/70401/5167/6-7-2022 απόφαση του Υπουργού Περιβάλλοντος και Ενέργειας «Τοποθέτηση Προϊσταμένων σε θέσεις ευθύνης επιπέδου Γενικής Διεύθυνσης στις Επιθεωρήσεις Εφαρμογής Δασικής Πολιτικής του Υπουργείου Περιβάλλοντος και Ενέργειας» (ΑΔΑ: Ω8ΔΡ4653Π8-7ΨΡ).

12. Την υπό στοιχεία ΥΠΕΝ/ΔΝΕΠ/83988/2740/25-8-2022 κοινή απόφαση του Υπουργού και του Υφυπουργού Περιβάλλοντος και Ενέργειας και του Γενικού Γραμματέα Δασών του Υπουργείου Περιβάλλοντος και Ενέργειας «Εξουσιοδότηση υπογραφής "Με εντολή Υπουργού" του Υπουργού Περιβάλλοντος και Ενέργειας, "Με εντολή Υφυπουργού" του Υφυπουργού Περιβάλλοντος και Ενέργειας και με "Με εντολή Γενικού Γραμματέα Δασών" του Γενικού Γραμματέα Δασών του Υπουργείου Περιβάλλοντος και Ενέργειας, κατά λόγο αρμοδιότητας, στον Προϊστάμενο της Γενικής Διεύθυνσης Δασών και Δασικού Περιβάλλοντος της Γενικής Γραμματείας Δασών του Υ.Π.ΕΝ., στους Προϊσταμένους των Επιθεωρήσεων Εφαρμογής Δασικής Πολιτικής και στους Προϊσταμένους των Διευθύνσεων, Δασαρχείων και Τμημάτων που υπάγονται σε αυτές» (Β' 4528).

13. Την υπ' αρ. 105293/6510/13-10-2023 εγκύκλιο του Υπουργείου Περιβάλλοντος και Ενέργειας «Οδηγίες εφαρμογής των διατάξεων της παρ. 2 του άρθρου 18 του ν. 3889/2010 σε συνδυασμό με την παρ. 4 του άρθρου 44 του ν. 998/1979» (ΑΔΑ: 6ΗΝ4653Π8-6ΑΣ).

14. Την υπ' αρ. 153373/441/22-02-2017 εγκύκλιο διαταγή της Γενικής Διεύθυνσης Ανάπτυξης και Προστασίας Δασών και Αγροπεριβάλλοντος «Περί περιοχών κηρυγμένων αναδασωτέων εκτάσεων στους αναρτημένους δασικούς χάρτες» (ΑΔΑ: 61ΤΗ4653Π8-Ω7Θ) και την υπό στοιχεία οικ. ΥΠΕΝ/ΔΠΔ/95099/5160/12-10-2021 εγκύκλιο διαταγή της Γενικής Διεύθυνσης Δασών και Δασικού Περιβάλλοντος του Υπουργείου Περιβάλλοντος και Ενέργειας «Περί ανάκλησης αποφάσεων αναδασωτέων, εκτάσεων μη υπαγομένων στις προστατευτικές διατάξεις της δασικής νομοθεσίας, λόγω συμπεριληψής τους στους δασικούς χάρτες ως τμήματα ευρύτερης αναδασωτέας» (ΑΔΑ: ΨΠΙΨ4653Π8-50Χ).

15. Το περιεχόμενο του δασικού χάρτη του συνόλου της Περιφερειακής Ενότητας Σπετσών, που αναρτήθηκε με τις υπ' αρ. 9585/228/10-2-2017 (ΑΔΑ: ΩΞΕ1ΟΡ1Κ-Ε9Τ) και 17297/12-2-2021 (ΑΔΑ: ΨΚΗΗΟΡ1Κ-5Ρ1) αποφάσεις της Διεύθυνσης Δασών Πειραιά, στον οποίο η έκταση που αναφέρεται στο θέμα εμφανίζεται ως ΑΑ_ΑΝ και κατά τμήματα ως ΑΔ_ΑΝ και ΔΔ_ΑΝ (για τα οποία ασκήθηκαν αντιρρήσεις ενώπιον της αρμόδιας ΕΠ.Ε.Α).

16. Την υπ' αρ. 491/22-09-2022 (ΑΔΑ: ΡΚΒΨ4653Π8-ΒΨΛ) απόφαση της Επιτροπής Εξέτασης Αντιρρήσεων Δασικού Χάρτη Σπετσών σύμφωνα με την οποία τα ανω-

τέρω τμήματα ΑΔ_ΑΝ και ΔΔ_ΑΝ (σχ.15) εντός της έκτασης που αναφέρεται στο θέμα χαρακτηρίζονται ως ΑΑ.

17. Την υπό στοιχεία Δ/271463/20-08-1982 απόφαση του Νομάρχη Πειραιώς «Κήρυξη ως αναδασωτέας εκτάσεως 550 στρεμμάτων, στη θέση «Αγριόπετρες» του Δήμου Σπετσών, του Διαμερίσματος Πειραιώς» (Δ' 290/1983).

18. Την υπ' αρ. 288595/16-07-2025 θετική εισήγηση του Δασαρχείου Πόρου, μετά της συνημμένης αλληλογραφίας, για τη μερική ανάκληση της υπό στοιχεία Δ/271463/20-08-1982 (Δ' 290/1983) απόφασης του Νομάρχη Πειραιώς, για έκταση συνολικού εμβαδού 20.463,21 τ.μ., στη θέση Αγριόπετρες, Δήμου Σπετσών, Π.Ε. Νήσων, επειδή αποτελεί μη δασική έκταση, μη πληρούσα τα κριτήρια του π.δ. 32/2016 για την υπαγωγή της στις περ. 1, 2 και 5 του άρθρου 3 του ν. 998/1979, αποφασίζουμε:

Ανακαλούμε μερικώς, λόγω πλάνης περί τα πραγματικά δεδομένα, την υπό στοιχεία Δ/271463/20-08-1982 απόφαση του Νομάρχη Πειραιώς «Κήρυξη ως αναδασωτέας εκτάσεως 550 στρεμμάτων, στη θέση "Αγριόπετρες" του Δήμου Σπετσών, του Διαμερίσματος Πειραιώς» (Δ' 290/1983), για έκταση συνολικού εμβαδού 20.463,21 τ.μ., στη θέση Αγριόπετρες, Δήμου Σπετσών, Π.Ε. Νήσων επειδή αποτελεί καλλιεργημένη γεωργικά - μη δασική έκταση και δεν πληροί σωρευτικά τα κριτήρια του π.δ. 32/2016 για την υπαγωγή της στις περ. 1, 2 και 5 του άρθρου 3 του ν. 998/1979.

Η παραπάνω έκταση, απεικονίζεται στο συνημμένο από 16-07-2025 τοπογραφικό διάγραμμα, κλίμακας 1:1000 το οποίο αποτελεί αναπόσπαστο μέρος της παρούσας, ως κάτωθι:

ΤΜΗΜΑ Α εμβαδού 6.275,66 τ.μ., στοιχεία περιμέτρου: «Α1,Α2,Α3,Α4,Α5,Α6,Α7,.....,Α55,Α56,Α57,Α58, Α59,Α60, Α1» και προσδιορίζεται επακριβώς από τις παρακάτω συντεταγμένες σε ΕΓΣΑ '87 :

Τ Μ Η Μ Α Α					
ΣΗΜΕΙΟ	X	Y	ΣΗΜΕΙΟ	X	Y
A1	424548.702	4121674.139	A31	424513.303	4121697.001
A2	424537.538	4121667.335	A32	424509.490	4121693.735
A3	424530.730	4121662.980	A33	424508.129	4121690.197
A4	424520.655	4121662.436	A34	424508.945	4121682.848
A5	424511.941	4121662.163	A35	424505.951	4121678.494
A6	424504.861	4121661.347	A36	424504.589	4121674.139
A7	424495.058	4121661.619	A37	424505.678	4121671.145
A8	424483.894	4121664.613	A38	424510.852	4121671.145
A9	424474.908	4121665.974	A39	424515.753	4121674.139
A10	424459.386	4121666.246	A40	424518.204	4121679.310
A11	424452.579	4121669.512	A41	424515.753	4121682.848
A12	424452.579	4121671.417	A42	424515.753	4121687.203
A13	424453.668	4121682.848	A43	424520.382	4121694.007
A14	424447.405	4121697.274	A44	424519.565	4121700.267
A15	424444.955	4121711.699	A45	424519.838	4121709.249
A16	424447.405	4121723.402	A46	424520.927	4121713.332
A17	424451.218	4121733.200	A47	424520.110	4121723.946
A18	424455.030	4121739.188	A48	424520.382	4121729.662
A19	424462.382	4121742.726	A49	424521.744	4121735.922
A20	424464.561	4121742.182	A50	424513.303	4121743.543
A21	424468.917	4121737.011	A51	424512.486	4121748.169
A22	424478.992	4121729.662	A52	424512.962	4121748.423
A23	424485.256	4121733.200	A53	424516.570	4121750.347
A24	424486.889	4121738.099	A54	424522.229	4121745.398
A25	424491.246	4121740.277	A55	424523.106	4121744.631
A26	424496.964	4121732.111	A56	424527.796	4121739.501
A27	424502.955	4121724.763	A57	424537.538	4121728.846
A28	424506.767	4121714.420	A58	424546.251	4121716.326
A29	424510.580	4121709.249	A59	424550.608	4121704.350
A30	424512.758	4121702.173	A60	424550.608	4121689.925

ΤΜΗΜΑ Β εμβαδού 352,48 τ.μ., στοιχεία περιμέτρου: «Β1,Β2,Β3,Β4,Β5,Β6,Β7,Β8,Β9,Β10,Β11,Β12,Β13,Β14, Β15,Β16,Β17, Β1» και προσδιορίζεται επακριβώς από τις παρακάτω συντεταγμένες σε ΕΓΣΑ '87

Τ Μ Η Μ Α Β					
ΣΗΜΕΙΟ	X	Y	ΣΗΜΕΙΟ	X	Y
B1	424479.542	4121622.014	B10	424464.658	4121658.313
B2	424476.565	4121620.675	B11	424466.444	4121659.503
B3	424474.333	4121621.865	B12	424471.356	4121654.445
B4	424472.844	4121625.733	B13	424475.374	4121649.982
B5	424472.844	4121631.386	B14	424480.137	4121642.395
B6	424472.249	4121636.147	B15	424482.668	4121637.188
B7	424468.826	4121642.395	B16	424483.263	4121630.196
B8	424466.593	4121648.197	B17	424481.923	4121624.841
B9	424462.723	4121653.255			

ΤΜΗΜΑ Γ εμβαδού 6.275,66 τ.μ., στοιχεία περιμέτρου: «Α1,Α2,Α3,Α4,Α5,Α6,Α7,.....,Α55,Α56,Α57,Α58,Α59, Α60, Α1» και προσδιορίζεται επακριβώς από τις παρακάτω συντεταγμένες σε ΕΓΣΑ '87 :

Τ Μ Η Μ Α Γ					
ΣΗΜΕΙΟ	Χ	Υ	ΣΗΜΕΙΟ	Χ	Υ
Γ1	424549.631	4121659.089	Γ41	424465.140	4121447.606
Γ2	424562.475	4121627.253	Γ42	424467.975	4121456.606
Γ3	424570.429	4121607.536	Γ43	424471.777	4121473.813
Γ4	424570.440	4121607.510	Γ44	424472.149	4121475.498
Γ5	424579.360	4121587.000	Γ45	424472.107	4121477.691
Γ6	424581.720	4121581.580	Γ46	424471.983	4121484.164
Γ7	424581.369	4121580.575	Γ47	424470.149	4121488.497
Γ8	424576.124	4121565.576	Γ48	424471.649	4121494.997
Γ9	424575.090	4121562.620	Γ49	424473.817	4121498.163
Γ10	424566.467	4121554.913	Γ50	424474.054	4121498.303
Γ11	424564.198	4121552.885	Γ51	424477.756	4121524.674
Γ12	424557.210	4121546.640	Γ52	424477.288	4121538.238
Γ13	424545.600	4121544.220	Γ53	424479.627	4121555.076
Γ14	424538.410	4121547.160	Γ54	424478.691	4121583.139
Γ15	424532.030	4121553.060	Γ55	424481.967	4121588.751
Γ16	424521.630	4121551.940	Γ56	424490.390	4121595.767
Γ17	424521.300	4121540.340	Γ57	424496.473	4121600.445
Γ18	424527.040	4121530.280	Γ58	424503.493	4121600.912
Γ19	424534.960	4121520.560	Γ59	424516.587	4121592.279
Γ20	424539.948	4121504.361	Γ60	424521.638	4121595.271
Γ21	424540.770	4121501.690	Γ61	424525.795	4121599.190
Γ22	424521.057	4121481.607	Γ62	424528.810	4121602.033
Γ23	424520.550	4121481.090	Γ63	424533.487	4121611.383
Γ24	424513.628	4121471.298	Γ64	424531.054	4121619.984
Γ25	424508.325	4121463.938	Γ65	424526.387	4121628.147
Γ26	424504.730	4121458.710	Γ66	424525.068	4121630.456
Γ27	424499.896	4121453.028	Γ67	424521.139	4121638.122
Γ28	424481.760	4121431.710	Γ68	424522.823	4121639.992
Γ29	424478.371	4121421.335	Γ69	424525.816	4121640.553
Γ30	424476.700	4121416.221	Γ70	424530.867	4121634.756
Γ31	424475.311	4121416.442	Γ71	424534.609	4121634.008
Γ32	424471.810	4121416.442	Γ72	424536.105	4121634.382
Γ33	424469.316	4121417.909	Γ73	424534.796	4121639.431
Γ34	424466.141	4121419.775	Γ74	424528.061	4121647.659
Γ35	424465.641	4121424.275	Γ75	424529.745	4121649.528
Γ36	424463.807	4121429.608	Γ76	424532.364	4121650.090
Γ37	424463.140	4121432.774	Γ77	424535.266	4121647.494
Γ38	424462.540	4121433.139	Γ78	424536.326	4121650.670
Γ39	424459.305	4121435.107	Γ79	424539.601	4121653.945
Γ40	424460.639	4121437.441	Γ80	424547.089	4121659.089

ΤΜΗΜΑ Δ εμβαδού 1.656,63 τ.μ., στοιχεία περιμέτρου: «Δ1,Δ2,Δ3,Δ4,Δ5,.....,Δ35,Δ36,Δ37,Δ38,Δ39,Δ40, Δ1» και προσδιορίζεται επακριβώς από τις παρακάτω συντεταγμένες σε ΕΓΣΑ '87

Τ Μ Η Μ Α Δ					
ΣΗΜΕΙΟ	Χ	Υ	ΣΗΜΕΙΟ	Χ	Υ
Δ1	424438.362	4121403.778	Δ21	424463.212	4121533.606
Δ2	424436.505	4121402.452	Δ22	424463.212	4121528.788
Δ3	424425.790	4121428.960	Δ23	424463.212	4121528.063
Δ4	424425.791	4121429.442	Δ24	424461.518	4121519.031

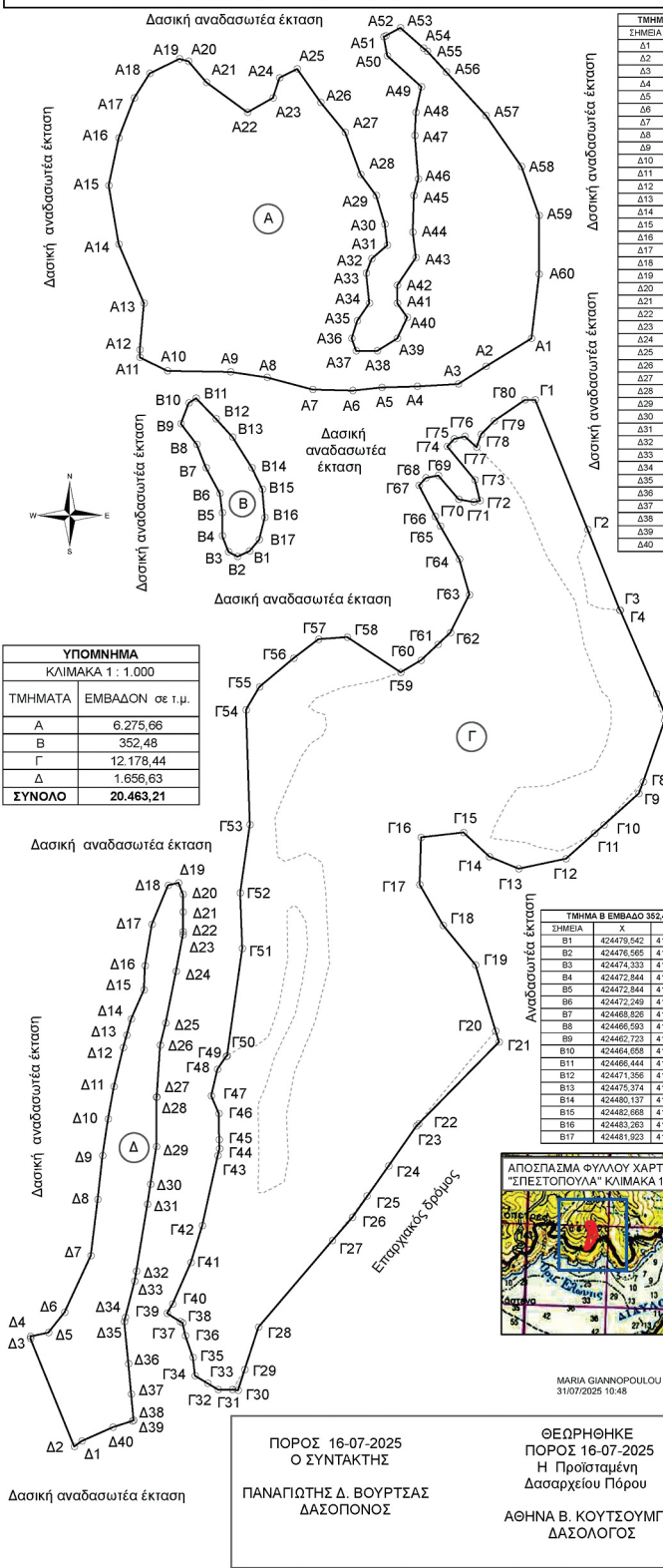
Δ5	424430.174	4121430.355	Δ25	424458.977	4121506.331
Δ6	424434.127	4121435.435	Δ26	424457.564	4121500.969
Δ7	424440.621	4121449.264	Δ27	424456.718	4121488.193
Δ8	424442.316	4121463.093	Δ28	424456.716	4121488.163
Δ9	424443.445	4121473.818	Δ29	424456.716	4121476.027
Δ10	424444.857	4121482.849	Δ30	424455.237	4121466.787
Δ11	424446.269	4121490.751	Δ31	424454.457	4121461.916
Δ12	424448.528	4121500.347	Δ32	424451.759	4121445.494
Δ13	424449.383	4121503.398	Δ33	424451.351	4121443.007
Δ14	424450.504	4121507.402	Δ34	424449.058	4121434.096
Δ15	424453.610	4121514.458	Δ35	424448.810	4121433.130
Δ16	424453.893	4121520.384	Δ36	424449.798	4121422.764
Δ17	424455.586	4121530.544	Δ37	424450.504	4121415.350
Δ18	424459.540	4121540.140	Δ38	424451.069	4121408.859
Δ19	424462.082	4121540.763	Δ39	424450.713	4121408.740
Δ20	424463.212	4121537.940	Δ40	424445.986	4121407.165

Κατά τα λοιπά παραμένει σε ισχύ η υπό στοιχεία Δ/271463/20-08-1982 (Δ' 290/1983) απόφαση του Νομάρχη Πειραιώς.

Από τις διατάξεις της παρούσας απόφασης δεν προκαλείται δαπάνη σε βάρος του κρατικού προϋπολογισμού.

Η ισχύς της παρούσας αρχίζει από τη δημοσίευσή της στην Εφημερίδα της Κυβερνήσεως.

Τοπογραφικό Διάγραμμα έκτασης στη θέση "Αγριόπετρες" περιοχής νήσου Σπετασών του Δήμου Σπετασών που προτείνεται για μερική ανάκληση της υπ' αριθμ. Δ/271463/20-08-1982 (ΦΕΚ/Δ/290/12-07-1983) απόφασης κήρυξης δασικής έκτασης ως αναδασωτέας, του Νομάρχη Πειραιά, λόγω πυρκαγιάς.



ΤΜΗΜΑ Δ ΕΜΒΑΔΟ 1.656,63τ.μ.

ΣΗΜΕΙΑ	X	Y
Δ1	42438,362	4121403,778
Δ2	42438,505	4121402,452
Δ3	42432,790	4121428,960
Δ4	42442,791	4121429,442
Δ5	42434,174	4121430,355
Δ6	42434,127	4121435,435
Δ7	42440,621	4121449,284
Δ8	42442,316	4121463,093
Δ9	42443,445	4121473,819
Δ10	42444,857	4121482,849
Δ11	42440,289	4121490,751
Δ12	42448,528	4121500,347
Δ13	42440,383	4121503,369
Δ14	42450,504	4121507,402
Δ15	42453,610	4121514,458
Δ16	42453,893	4121520,384
Δ17	42455,588	4121530,544
Δ18	42459,540	4121540,140
Δ19	42462,082	4121540,783
Δ20	42463,212	4121537,640
Δ21	42463,212	4121533,608
Δ22	42463,212	4121528,788
Δ23	42463,212	4121528,093
Δ24	42461,518	4121519,031
Δ25	42458,977	4121508,331
Δ26	42457,584	4121500,989
Δ27	42455,716	4121488,193
Δ28	42456,716	4121476,027
Δ29	42455,237	4121466,787
Δ30	42454,457	4121461,916
Δ31	42454,457	4121461,916
Δ32	42451,759	4121445,494
Δ33	42451,351	4121443,007
Δ34	42440,056	4121434,099
Δ35	42448,810	4121433,130
Δ36	42449,798	4121422,784
Δ37	42455,534	4121415,350
Δ38	42451,069	4121408,859
Δ39	42450,713	4121408,740
Δ40	42445,986	4121407,165

ΤΜΗΜΑ Ε ΕΜΒΑΔΟ 12.179,44τ.μ.

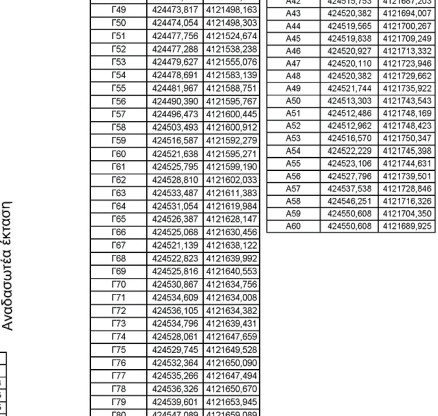
ΣΗΜΕΙΑ	X	Y
Ε1	42459,631	4121659,089
Ε2	42452,475	4121627,253
Ε3	42450,429	4121607,538
Ε4	42450,440	4121607,510
Ε5	42459,380	4121587,005
Ε6	42451,720	4121581,560
Ε7	42451,369	4121580,575
Ε8	42456,124	4121585,576
Ε9	42457,090	4121562,620
Ε10	42456,467	4121554,813
Ε11	42456,198	4121552,885
Ε12	42457,210	4121546,840
Ε13	42455,600	4121544,220
Ε14	42458,410	4121547,160
Ε15	42452,030	4121553,060
Ε16	42452,630	4121551,940
Ε17	42452,300	4121540,240
Ε18	42457,040	4121530,280
Ε19	42454,960	4121520,560
Ε20	42459,948	4121504,361
Ε21	42450,770	4121501,880
Ε22	42452,057	4121481,807
Ε23	42450,550	4121481,090
Ε24	42451,628	4121471,280
Ε25	42450,325	4121463,938
Ε26	42450,730	4121458,710
Ε27	42458,898	4121453,028
Ε28	42448,760	4121431,710
Ε29	42447,371	4121421,335
Ε30	42446,700	4121416,221
Ε31	42447,511	4121416,442
Ε32	42447,810	4121416,442
Ε33	42446,916	4121411,309
Ε34	42446,141	4121418,775
Ε35	42446,641	4121424,275
Ε36	42448,807	4121428,608
Ε37	42446,140	4121432,774
Ε38	42446,540	4121435,138
Ε39	42445,305	4121435,107
Ε40	42446,639	4121437,441
Ε41	42446,140	4121447,606
Ε42	42447,975	4121456,606
Ε43	42447,172	4121475,813
Ε44	42447,149	4121475,498
Ε45	42447,107	4121477,891
Ε46	42447,983	4121484,164
Ε47	42440,149	4121488,497
Ε48	42447,949	4121494,997
Ε49	42447,816	4121496,163
Ε50	42447,054	4121498,303
Ε51	42447,756	4121524,674
Ε52	42447,288	4121538,238
Ε53	42449,627	4121555,078
Ε54	42449,891	4121565,138
Ε55	42449,967	4121588,751
Ε56	42446,380	4121595,767
Ε57	42446,473	4121600,445
Ε58	42450,493	4121600,812
Ε59	42451,687	4121592,279
Ε60	42452,638	4121599,271
Ε61	42452,795	4121598,190
Ε62	42452,810	4121602,033
Ε63	42453,487	4121611,383
Ε64	42451,054	4121619,384
Ε65	42452,387	4121626,147
Ε66	42452,068	4121630,456
Ε67	42452,139	4121638,122
Ε68	42452,823	4121638,962
Ε69	42452,616	4121640,553
Ε70	42450,867	4121634,755
Ε71	42453,609	4121634,098
Ε72	42456,105	4121634,382
Ε73	42453,798	4121638,431
Ε74	42452,061	4121647,659
Ε75	42452,745	4121649,528
Ε76	42452,384	4121650,090
Ε77	42453,266	4121647,494
Ε78	42458,328	4121650,670
Ε79	42459,601	4121653,945
Ε80	42454,089	4121659,089

ΤΜΗΜΑ Α ΕΜΒΑΔΟ 6.275,66τ.μ.

ΣΗΜΕΙΑ	X	Y
Α1	42458,702	4121674,138
Α2	42457,538	4121687,335
Α3	42450,730	4121662,860
Α4	42450,625	4121682,438
Α5	42451,841	4121682,163
Α6	42450,861	4121681,347
Α7	42449,058	4121681,819
Α8	42443,894	4121684,813
Α9	42447,908	4121685,974
Α10	42449,386	4121686,246
Α11	42445,579	4121689,512
Α12	42445,579	4121671,417
Α13	42449,669	4121682,846
Α14	42447,405	4121697,274
Α15	42444,955	4121711,869
Α16	42447,405	4121723,402
Α17	42445,129	4121733,200
Α18	42445,030	4121738,188
Α19	42446,382	4121742,728
Α20	42448,561	4121742,182
Α21	42448,917	4121737,011
Α22	42447,992	4121729,862
Α23	42448,256	4121733,200
Α24	42448,889	4121738,099
Α25	42449,246	4121740,277
Α26	42449,246	4121740,277
Α27	42450,955	4121724,623
Α28	42450,767	4121714,420
Α29	42450,580	4121709,249
Α30	42451,258	4121702,173
Α31	42451,303	4121697,001
Α32	42450,490	4121693,735
Α33	42450,129	4121690,197
Α34	42450,945	4121682,848
Α35	42450,951	4121678,494
Α36	42450,589	4121671,145
Α37	42450,678	4121671,145
Α38	42450,852	4121671,145
Α39	42451,753	4121674,138
Α40	42451,204	4121679,310
Α41	42451,753	4121682,848
Α42	42451,753	4121687,203
Α43	42450,382	4121684,007
Α44	42451,955	4121700,267
Α45	42451,838	4121709,249
Α46	42450,927	4121713,332
Α47	42450,110	4121723,846
Α48	42450,382	4121729,862
Α49	42451,744	4121735,922
Α50	42451,303	4121743,543
Α51	42451,486	4121746,169
Α52	42451,992	4121748,423
Α53	42451,670	4121760,347
Α54	42452,229	4121745,368
Α55	42453,108	4121744,831
Α56	42452,796	4121739,501
Α57	42457,538	4121728,846
Α58	42456,261	4121716,326
Α59	42450,608	4121704,350
Α60	42450,608	4121689,925

ΤΜΗΜΑ Β ΕΜΒΑΔΟ 352,48τ.μ.

ΣΗΜΕΙΑ	X	Y
Β1	42447,542	4121622,014
Β2	42447,560	4121620,675
Β3	42447,333	4121621,865
Β4	42447,844	4121625,733
Β5	42447,844	4121631,386
Β6	42447,249	4121638,147
Β7	42446,826	4121642,395
Β8	42446,593	4121648,197
Β9	42446,723	4121653,250
Β10	42446,698	4121658,313
Β11	42446,441	4121659,503
Β12	42447,356	4121664,445
Β13	42447,374	4121649,882
Β14	42449,137	4121642,395
Β15	42442,691	4121637,188
Β16	42443,263	4121630,196
Β17	424481,923	4121624,841



ΑΠΟΣΠΑΣΜΑ ΦΥΛΛΟΥ ΧΑΡΤΗΣ Γ.Υ.Σ. ΚΛΙΜΑΚΑ 1 : 5.000 ΑΡ. ΦΥΛΛΟΥ 7329-5

Ανήκει αναστάσαστα στη υπ' αριθμ. 312112 / 2025.....
Απόφαση της Επιθεώρησης Εφαρμογής Δασικής Πολιτικής Αττικής
ΑΘΗΝΑ: ..30..07..2025.....
Ο ΠΡΟΪΣΤΑΜΕΝΟΣ ΕΠΙΘΕΩΡΗΣΗΣ ΕΦΑΡΜΟΓΗΣ ΔΑΣΙΚΗΣ ΠΟΛΙΤΙΚΗΣ ΑΤΤΙΚΗΣ

ΠΟΡΟΣ 16-07-2025
Ο ΣΥΝΤΑΚΤΗΣ
ΠΑΝΑΓΙΩΤΗΣ Δ. ΒΟΥΡΤΣΑΣ
ΔΑΣΟΠΟΝΟΣ

ΘΕΩΡΗΘΗΚΕ
ΠΟΡΟΣ 16-07-2025
Η Προϊσταμένη
Δασαρχείου Πόρου
ΑΘΗΝΑ Β. ΚΟΥΤΣΟΥΜΠΑ
ΔΑΣΟΛΟΓΟΣ

ΑΘΑΝΑΣΙΟΣ ΡΕΠΠΑΣ
ΔΑΣΟΛΟΓΟΣ

ΕΘΝΙΚΟ ΤΥΠΟΓΡΑΦΕΙΟ
Για τεχνικούς λόγους στο σχεδιάγραμμα, από το ηλεκτρονικό αρχείο, έγινε σμίκρυνση κατά ποσοστό **54%**

Η απόφαση αυτή να δημοσιευθεί στην Εφημερίδα της Κυβερνήσεως.

Αθήνα, 30 Ιουλίου 2025

Με εντολή Γενικού Γραμματέα Δασών
Ο Προϊστάμενος της Επιθεώρησης Εφαρμογής
Δασικής Πολιτικής Αττικής

ΑΘΑΝΑΣΙΟΣ ΡΕΠΠΑΣ



ΕΘΝΙΚΟ ΤΥΠΟΓΡΑΦΕΙΟ

Το Εθνικό Τυπογραφείο αποτελεί δημόσια υπηρεσία υπαγόμενη στην Προεδρία της Κυβέρνησης και έχει την ευθύνη τόσο για τη σύνταξη, διαχείριση, εκτύπωση και κυκλοφορία των Φύλλων της Εφημερίδας της Κυβερνήσεως (ΦΕΚ), όσο και για την κάλυψη των εκτυπωτικών - εκδοτικών αναγκών του δημοσίου και του ευρύτερου δημόσιου τομέα (ν. 3469/2006/Α' 131 και π.δ. 29/2018/Α' 58).

1. ΦΥΛΛΟ ΤΗΣ ΕΦΗΜΕΡΙΔΑΣ ΤΗΣ ΚΥΒΕΡΝΗΣΕΩΣ (ΦΕΚ)

- Τα **ΦΕΚ σε ηλεκτρονική μορφή** διατίθενται δωρεάν στο www.et.gr, την επίσημη ιστοσελίδα του Εθνικού Τυπογραφείου. Όσα ΦΕΚ δεν έχουν ψηφιοποιηθεί και καταχωριστεί στην ανωτέρω ιστοσελίδα, ψηφιοποιούνται και αποστέλλονται επίσης δωρεάν με την υποβολή αιτήματος στην ηλεκτρονική διεύθυνση feksales@et.gr.
- Τα **ΦΕΚ σε έντυπη μορφή** διατίθενται σε μεμονωμένα φύλλα είτε απευθείας από το Τμήμα Πωλήσεων και Συνδρομητών, είτε ταχυδρομικά με την αποστολή αιτήματος παραγγελίας στην ηλεκτρονική διεύθυνση feksales@et.gr.
 - Το κόστος ενός ασπρόμαυρου ΦΕΚ από 1 έως 16 σελίδες είναι 1,00 €, αλλά για κάθε επιπλέον οκτασέλιδο (ή μέρος αυτού) προσauζάνεται κατά 0,20 €. Το κόστος ενός έγχρωμου ΦΕΚ από 1 έως 16 σελίδες είναι 1,50 €, αλλά για κάθε επιπλέον οκτασέλιδο (ή μέρος αυτού) προσauζάνεται κατά 0,30 €.
 - Το τεύχος Α.Σ.Ε.Π. διατίθεται δωρεάν.
 - Υπάρχει δυνατότητα ετήσιας συνδρομής οποιουδήποτε τεύχους σε έντυπη μορφή μέσω του Τμήματος Πωλήσεων και Συνδρομητών.

• Τρόποι αποστολής κειμένων προς δημοσίευση:

- A.** Αποστολή των εγγράφων προς δημοσίευση στο ΦΕΚ στην ηλεκτρονική διεύθυνση <https://eservices.et.gr>. Σχετικές εγκύκλιοι και οδηγίες στην ηλεκτρονική διεύθυνση του Εθνικού Τυπογραφείου (www.et.gr) στη διαδρομή **Ανακοινώσεις** → **Εγκύκλιοι**.
- B.** Κατ' εξαίρεση, όσοι πολίτες δεν διαθέτουν προηγμένη ψηφιακή υπογραφή μπορούν είτε να αποστέλλουν ταχυδρομικά, είτε να καταθέτουν με εκπρόσωπό τους κείμενα προς δημοσίευση εκτυπωμένα σε χαρτί στο Τμήμα Παραλαβής και Καταχώρισης Δημοσιευμάτων.

• Πληροφορίες, σχετικά με την αποστολή/κατάθεση εγγράφων προς δημοσίευση, την ημερήσια κυκλοφορία των Φ.Ε.Κ., με την πώληση των τευχών και με τους ισχύοντες τιμοκαταλόγους για όλες τις υπηρεσίες μας, περιλαμβάνονται στον ιστότοπο (www.et.gr). Επίσης μέσω του ιστότοπου δίδονται πληροφορίες σχετικά με την πορεία δημοσίευσης των εγγράφων, με βάση τον Κωδικό Αριθμό Δημοσιεύματος (ΚΑΔ). Πρόκειται για τον αριθμό που εκδίδει το Εθνικό Τυπογραφείο για όλα τα κείμενα που πληρούν τις προϋποθέσεις δημοσίευσης.

2. ΕΚΤΥΠΩΤΙΚΕΣ - ΕΚΔΟΤΙΚΕΣ ΑΝΑΓΚΕΣ ΤΟΥ ΔΗΜΟΣΙΟΥ

Το Εθνικό Τυπογραφείο ανταποκρινόμενο σε αιτήματα υπηρεσιών και φορέων του δημοσίου αναλαμβάνει να σχεδιάσει και να εκτυπώσει έντυπα, φυλλάδια, βιβλία, αφίσες, μπλοκ, μηχανογραφικά έντυπα, φακέλους για κάθε χρήση, κ.ά.

Επίσης σχεδιάζει ψηφιακές εκδόσεις, λογότυπα και παράγει οπτικοακουστικό υλικό.

Ταχυδρομική Διεύθυνση: **Καποδιστρίου 34, 10432 Αθήνα**

ΤΗΛΕΦΩΝΙΚΟ ΚΕΝΤΡΟ: 210 5279000

Ιστότοπος: **www.et.gr**

Πληροφορίες σχετικά με την λειτουργία του ιστότοπου: **helpdesk.et@et.gr**

Αποστολή εγγράφων προς δημοσίευση στο ΦΕΚ στην ηλεκτρονική διεύθυνση

<https://eservices.et.gr>

ΕΞΥΠΗΡΕΤΗΣΗ ΚΟΙΝΟΥ

Πωλήσεις - Συνδρομές: (Ισόγειο, τηλ. 210 5279178 - 180)

Πληροφορίες: (Ισόγειο, Γραφείο 3 και τηλεφ. κέντρο 210 5279000)

Παραλαβή Δημοσιευτέας Ύλης: (Ισόγειο, τηλ. 210 5279139)

Ωράριο για το κοινό: Δευτέρα έως και Παρασκευή: 8:00 - 13:30

