16.07.2025 13:15:42
ΨΗΦΙΑΚΑ
ΥΠΟΓΕΓΡΑΜΜΕΝΟ
ΑΠΟ
VARVARA ZACHARAKI

ΕΦΗΜΕΡΙΔΑ ΤΗΣ ΚΥΒΕΡΝΗΣΕΩΣ

ΤΗΣ ΕΛΛΗΝΙΚΗΣ ΔΗΜΟΚΡΑΤΙΑΣ

15 Ιουλίου 2025 | ΤΕΥΧΟΣ ΤΕΤΑΡΤΟ | Αρ. Φύλλου **508**

ΑΠΟΦΑΣΕΙΣ

Αριθμ. 31407

Έγκριση της υπ' αρ. 45/2025 απόφασης του Διοικητικού Συμβουλίου του Οργανισμού Λιμένων Ν. Ευβοίας Α.Ε. σχετικά με τον επαναπροσδιορισμό των ορίων του προς εξομοίωση με χερσαία ζώνη λιμένα χώρου, με τις υφιστάμενες λιμενικές εγκαταστάσεις από τον Φάρο Κακής Κεφαλής μέχρι το Δασαρχείο στη Χαλκίδα της Δ.Ε. Χαλκίδας του Δήμου Χαλκιδέων της Π.Ε. Ευβοίας.

Ο ΓΡΑΜΜΑΤΕΑΣ ΑΠΟΚΕΝΤΡΩΜΕΝΗΣ ΔΙΟΙΚΗΣΗΣ ΘΕΣΣΑΛΙΑΣ - ΣΤΕΡΕΑΣ ΕΛΛΑΔΑΣ

Έχοντας υπόψη:

1. Τις διατάξεις:

α) Της παρ. 4 του άρθρου 2 του ν. 2575/1998 «Ρύθμιση θεμάτων αρμοδιότητας Υπουργείου Εμπορικής Ναυτιλίας» (Α' 23),

β) των άρθρων 20 και 28 του ν. 2971/2001 «Αιγιαλός, παραλία και άλλες διατάξεις» (Α' 285) όπως έχουν τροποποιηθεί με το άρθρο 53 του ν. 4676/2020 «Εκσυγχρονισμός θεσμικού πλαισίου για τις θαλάσσιες ενδομεταφορές και λοιπές διατάξεις» (Α' 67) και το άρθρο 34 του ν. 4014/2011 «Περιβαλλοντική αδειοδότηση έργων και δραστηριοτήτων, ρύθμιση αυθαιρέτων σε συνάρτηση με δημιουργία περιβαλλοντικού ισοζυγίου και άλλες διατάξεις αρμοδιότητας Υπουργείου Περιβάλλοντος» (Α' 209) αντίστοιχα,

γ) του ν. 3852/2010 «Νέα Αρχιτεκτονική της Αυτοδιοίκησης και της Αποκεντρωμένης Διοίκησης - Πρόγραμμα Καλλικράτης» (Α' 87),

δ) του άρθρου 51 του ν. 4150/2013 «Ανασυγκρότηση του Υπουργείου Ναυτιλίας και Αιγαίου και άλλες διατάξεις» (Α' 102),

ε) της παρ. 4 του άρθρου 3 του ν.δ. 444/1970 «Περί αρμοδιοτήτων Λιμενικού Σώματος και σχέσεων προς τας αρμοδιότητας των Σωμάτων Ασφαλείας» (Α' 39),

στ) του π.δ. 138/2010 «Οργανισμός της Αποκεντρωμένης Διοίκησης Θεσσαλίας - Στερεάς Ελλάδας» (Α' 231),

ζ) της υπό στοιχεία 1028241 πε/2729 πε/Β0010/13.04.2005 κοινής απόφασης των Υπουργών Οικονομίας και Οικονομικών και Εμπορικής Ναυτιλίας «Καθορισμός χώρων που εξομοιώνονται με Ζώνη Λιμένα» (Β' 547),

η) της υπ' αρ. 5478/18.04.1975 απόφασης του Νομάρχη Ευβοίας «Περί καθορισμού ορίων αιγιαλού και παραλίας εις θέσιν από Κακής Κεφαλής έως Γέφυρας Ευρύπου Πόλεως Χαλκίδος Νομού Ευβοίας» (Δ' 120),

θ) της υπ' αρ. 29122/18.05.1937 απόφασης του Υπουργού Συγκοινωνίας «Περί έγκρισης Χερσαίων Ζωνών Χαλκίδας»,

ι) της υπ' αρ. Φ.121/724/12.06.1996 απόφασης του Αναπληρωτή Περιφερειακού Διευθυντή Ν. Ευβοίας «Επανακαθορισμός των ορίων του αιγιαλού και δημιουργία ζώνης Παραλίας ση θέση Λιανή Άμμος Δήμου Χαλκιδέων Νομ. Ευβοίας» (Δ' 1996),

ια) της υπ' αρ. 1054105/4937/Β0010/24.06.2003 απόφασης του Υφυπουργού Οικονομίας και Οικονομικών «Επανακαθορισμός ορίων αιγιαλού, παραλίας και παλαιού αιγιαλού στη θέση 'Λειβάδι' Κακής Κεφαλής Δήμου Χαλκιδέων Ν. Ευβοίας» (Δ' 700),

ιβ) της υπ' αρ. 3113.17/46607/2013/30.12.2013 απόφασης του Υπουργού Ναυτιλίας «Προσδιορισμός της Ζώνης Λιμένα του Οργανισμού Λιμένων Νομού Ευβοίας Α.Ε.» (Α.Α.Π. 5),

2. Την υπ' αρ. 86776/19.12.2022 απόφαση του Υπουργού Εσωτερικών «Διορισμός του Κωνσταντίνου Τζανακούλη του Γεωργίου στη θέση μετακλητού Γραμματέα Αποκεντρωμένης Διοίκησης Θεσσαλίας - Στερεάς Ελλάδας» (Υ.Ο.Δ.Δ. 1183).

3. Την από 02.11.2016 (ΑΔΑ: 69360ΞΑΤ-ΨΜ5) σύμβαση παραχώρησης μεταξύ του Ελληνικού Δημοσίου και του Οργανισμού Λιμένων Ν. Ευβοίας (Ο.Λ.Ν.Ε.).

4. Το θεωρηθέν από τη Διεύθυνση Τεχνικών Υπηρεσιών του Δήμου Χαλκιδέων τοπογραφικό και βυθομετρικό διάγραμμα σε κλίμακα 1:500, με θέμα «Εξομοίωση με χερσαία Ζώνη Λιμένα των υφιστάμενων λιμενικών εγκαταστάσεων από τον Φάρο Κακής Κεφαλής μέχρι το Δασαρχείο στην Χαλκίδα της Δημοτικής Ενότητας Χαλκίδας του Δήμου Χαλκιδέων», εξαρτημένο από το Ελληνικό Γεωδαιτικό Σύστημα Αναφοράς (ΕΓΣΑ'87).

5. Την 76η/14.07.2020 απόφαση της 8ης συνεδρίασης του Ο.Λ.Ν.Ε. Α.Ε. «Έγκριση διαδικασίας εξομοίωσης με Χερσαία Ζώνη Λιμένα των υφιστάμενων λιμενικών εγκαταστάσεων από τον Φάρο Κακής Κεφαλής μέχρι το Δασαρχείο» (ΑΔΑ: Ψ6ΥΟΟΞΑΤ-9ΘΘ).

6. Την 130η/27.10.2020 απόφαση της 13ης συνεδρίασης του Ο.Λ.Ν.Ε. Α.Ε. «Περί έγκρισης εξομοίωσης χώρου

με Χερσαία Ζώνη Λιμένα των υφιστάμενων λιμενικών εγκαταστάσεων από τον Φάρο Κακής Κεφαλής μέχρι το Δασαρχείο στη Χαλκίδα της Δημοτικής Ενότητας Χαλκίδας του Δήμου Χαλκίδας» (ΑΔΑ: 9ΡΛΠΟΞΑΤ-4Σ2).

7. Την υπ’ αρ. 45/2025 (ΑΔΑ: 92ΛΚΟΞΑΤ- 0Μ) ομόφωνη απόφαση του Διοικητικού Συμβουλίου του Οργανισμού Λιμένων Ν. Εύβοιας Α.Ε. σύμφωνα με την οποία εγκρίνεται ο επαναπροσδιορισμός των ορίων του προς εξομοίωση με χερσαία ζώνη λιμένα χώρου, με τις υφιστάμενες λιμενικές εγκαταστάσεις από τον Φάρο Κακής Κεφαλής μέχρι το Δασαρχείο στη Χαλκίδα της Δ.Ε. Χαλκίδας, του Δήμου Χαλκιδέων της Π.Ε. Ευβοίας, που ορίζεται από την πολυγωνική γραμμή με κορυφές στα κάτωθι σημεία (σε ΕΓΣΑ ’87):

ΠΙΝΑΚΑΣ ΣΥΝΤΕΤΑΓΜΕΝΩΝ ΚΟΡΥΦΩΝ ΤΜΗΜΑΤΟΣ “Α” ΤΗΣ ΧΕΡΣΑΙΑΣ ΠΡΟΣ ΕΞΟΜΟΙΩΣΗ ΜΕ ΖΩΝΗ ΛΙΜΕΝΑ ΕΚΤΑΣΗΣ (ΕΓΣΑ ’87)		
α/α	Χ	Υ
Χ1	466082.388	4257902.238
Χ2	466082.159	4257897.028
Χ3	466081.718	4257887.039
Χ4	466042.670	4257889.442
Χ5	466021.529	4257906.522
Χ6	465968.289	4257980.249
Χ7	465916.955	4258036.978
Χ8	465906.745	4258031.748
Χ9	465892.757	4258024.582
Χ10	465890.627	4258049.026
Χ11	465888.851	4258069.416
Χ12	465887.261	4258084.058
Χ13	465887.015	4258086.326
Χ14	465886.804	4258089.579
Χ15	465890.181	4258092.244
Χ16	465891.588	4258092.952
Χ17	465892.027	4258092.892
Χ18	465900.078	4258091.792
Χ19	465905.412	4258094.065
Χ20	465908.536	4258099.808
Χ21	465906.234	4258105.118
Χ22	465890.672	4258107.773
Χ23	465870.873	4258095.424
Χ24	465826.267	4258070.032
Χ25	465802.590	4258083.448
Χ26	465787.214	4258098.508
Χ27	465747.293	4258068.109
Χ28	465704.634	4258033.288
Χ29	465687.784	4258032.936
Χ30	465678.047	4258033.513
Χ31	465663.114	4258039.378
Χ32	465657.265	4258043.257
Χ33	465647.844	4258053.219
Χ34	465660.212	4258067.734
Χ35	465672.633	4258082.312

ΠΙΝΑΚΑΣ ΣΥΝΤΕΤΑΓΜΕΝΩΝ ΚΟΡΥΦΩΝ ΤΜΗΜΑΤΟΣ “Β” ΤΗΣ ΧΕΡΣΑΙΑΣ ΠΡΟΣ ΕΞΟΜΟΙΩΣΗ ΜΕ ΖΩΝΗ ΛΙΜΕΝΑ ΕΚΤΑΣΗΣ (ΕΓΣΑ ’87)		
α/α	Χ	Υ
Χ36	465640.103	4258170.176
Χ37	465617.910	4258180.503
Χ38	465602.660	4258187.600
Χ39	465616.059	4258203.063
Χ40	465620.710	4258208.430
Χ41	465634.000	4258212.090
Χ42	465645.170	4258217.040
Χ43	465648.490	4258242.390
Χ44	465650.060	4258271.200
Χ45	465652.113	4258285.199
Χ46	465652.640	4258288.790
Χ47	465658.200	4258293.272
Χ48	465671.831	4258304.261

και τον καθορισμό των ορίων της Θαλάσσιας Ζώνης Λιμένα που ορίζεται από τις κορυφές (ΕΓΣΑ ’87):

ΠΙΝΑΚΑΣ ΣΥΝΤΕΤΑΓΜΕΝΩΝ ΚΟΡΥΦΩΝ ΤΗΣ ΘΑΛΑΣΣΙΑΣ ΠΡΟΣ ΕΞΟΜΟΙΩΣΗ ΜΕ ΖΩΝΗ ΛΙΜΕΝΑ ΕΓΚΑΤΑΣΤΑΣΗΣ ΣΕ ΕΓΣΑ ’87		
α/α	Χ	Υ
Θ1	466580.695	4257861.125
Θ2	466459.934	4258230.048
Θ3	466258.893	4258461.591
Θ4	465995.561	4258685.310
Θ5	465446.534	4258750.625
Θ6	465150.324	4258756.135

όπως αυτά είναι αποτυπωμένα στα από Σεπτέμβριο 2020 ελεγμένα από την υπάλληλο ΠΕ Τοπογράφο Μηχανικό Ανές Ελευθερίου και θεωρημένα από την Αναπληρώτρια Διευθύντρια ΠΕ Πολιτικό Μηχανικό Δάφνη Παπανέστη τοπογραφικά και βυθομετρικά διαγράμματα με κλίμακα 1:500, τα οποία συνοδεύουν την εν λόγω απόφαση.

8. Την υπ’ αρ. 3113.17/46607/2025/25.06.2025 σύμφωνη γνώμη της Γενικής Γραμματείας Λιμένων, Λιμενικής Πολιτικής και Ναυτιλιακών Επενδύσεων του Υπουργείου Ναυτιλίας και Νησιωτικής Πολιτικής.

9. Την υπό στοιχεία 40851 ΕΞ 2025/10.03.2025 σύμφωνη γνώμη της Γενικής Διεύθυνσης Δημόσιας Περιουσίας και Κοινωφελών Περιουσιών του Υπουργείου Εθνικής Οικονομίας και Οικονομικών.

10. Το υπ’ αρ. 1463/27.05.2025 έγγραφο του Οργανισμού Λιμένων Ν. Ευβοίας Α.Ε. με το οποίο διαβιβάστηκε στον Γενικό Γραμματέα της Αποκεντρωμένης Διοίκησης Θεσσαλίας – Στερεάς Ελλάδας ο φάκελος της υπόθεσης.

11. Το γεγονός ότι οι διατάξεις της παρούσας δεν αφορούν σε διοικητική διαδικασία για την οποία υπάρχει υποχρέωση καταχώρισης στο ΕΜΔΔ-ΜΙΤΟΣ, αποφασίζουμε:

Εγκρίνουμε την υπ’ αρ. 45/2025 απόφαση του Διοικητικού Συμβουλίου του Οργανισμού Λιμένων Ν. Ευβοίας Α.Ε. σχετικά με την έγκριση επαναπροσδιορισμού των ορίων του προς εξομοίωση με χερσαία ζώνη λιμέ-

να χώρου, με τις υφιστάμενες λιμενικές εγκαταστάσεις από τον Φάρο Κακής Κεφαλής μέχρι το Δασαρχείο στη Χαλκίδα της Δ.Ε. Χαλκίδας, του Δήμου Χαλκιδέων της Π.Ε. Ευβοίας, όπως ειδικότερα στην απόφαση του Διοικητικού Συμβουλίου της ανωτέρω Ανωνύμου Εταιρείας αναφέρεται και όπως αποτυπώνεται στα πινάκια των συνημμένων και θεωρημένων από την Τεχνική Υπηρεσία του Οργανισμού Λιμένων Ν. Ευβοίας Α.Ε. τοπογραφικά και βυθομετρικά διαγράμματα, τα οποία αποτελούν αναπόσπαστο μέρος της παρούσας απόφασης.

ΕΘΝΙΚΟ ΤΥΠΟΓΡΑΦΕΙΟ
Για τεχνικούς λόγους στο σχεδίαγραμμα, από το ηλεκτρονικό αρχείο, έγινε σμίκρυνση κατά ποσοστό 34%



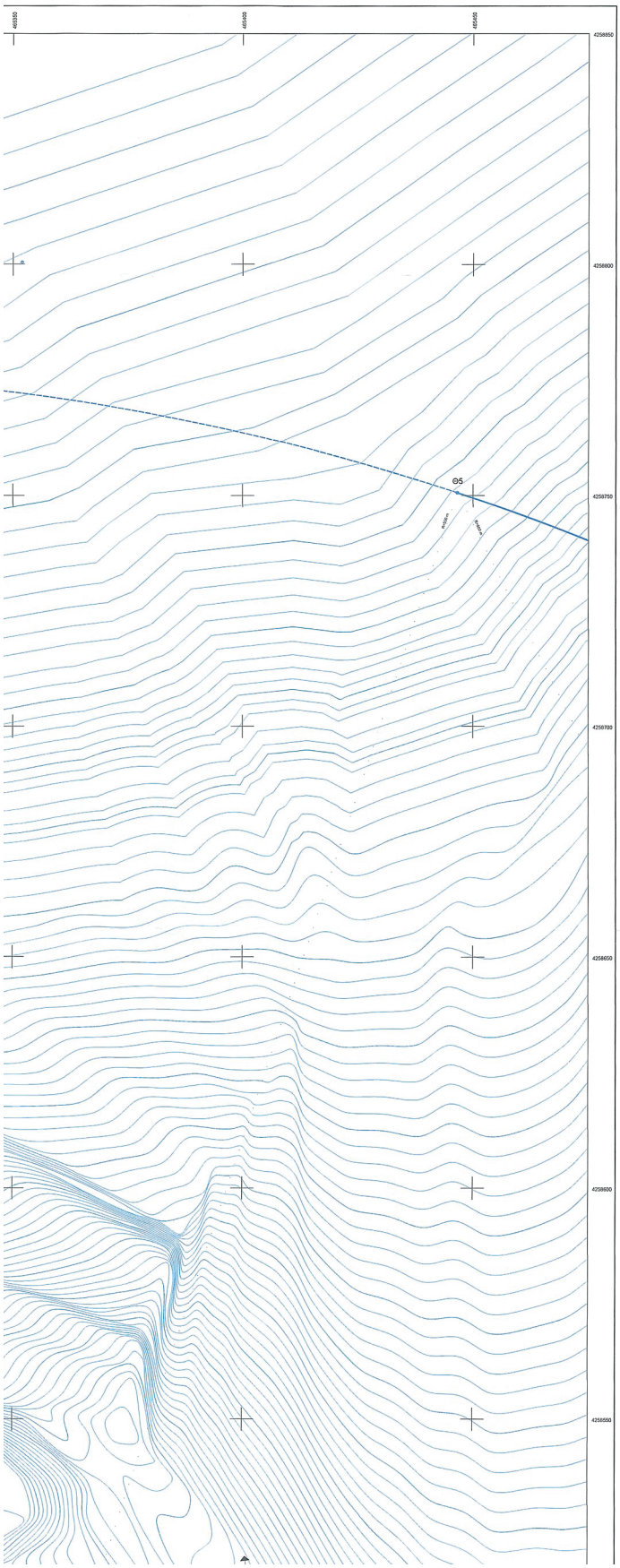

ΣΥΝΤΕΤΑΓΜΕΝΕΣ ΟΡΙΟΥ ΚΑΘΟΡΙΣΜΕΝΗΣ ΓΡΑΜΜΗΣ ΑΙΓΙΑΛΟΥ (ΣΕ ΕΓΣΑ ’87)
ΜΕ ΤΗΝ ΑΠΟ 7-7-1981 ΑΠΟΦΑΣΗ ΝΟΜΑΡΧΗ ΕΥΒΟΙΑΣ (ΦΕΚ399Δ/1981)

Σημείο	X (m)	Y (m)	Σημείο	X (m)	Y (m)	Σημείο	X (m)	Y (m)
A1	466505.843	4257799.412	A2	466385.561	4257744.930	A3	466188.160	4257725.979
A4	466149.733	4257750.984	A5	466127.400	4257772.974	A6	466109.093	4257833.728
A7	466108.851	4257880.708	A8	466101.599	4257895.832	A9	466044.728	4257889.331
A10	466022.175	4257907.521	A11	465959.454	4257999.935	A12	465897.244	4258056.157
A13	465917.083	4258105.060	A14	465901.044	4258111.681	A15	465880.523	4258114.891
A16	465840.437	4258083.935	A17	465816.758	4258087.417	A18	465797.078	4258111.155
A19	465740.937	4258079.977	A20	465703.750	4258050.096	A21	465648.272	4258072.578
A22	465642.336	4258119.181	A23	465649.850	4258158.350	A24	465635.190	4258149.420
A25	465615.110	4258192.460	A26	465604.920	4258203.110	A42	465334.570	4258480.880
A43	465340.572	4258425.156	A44	465329.569	4258432.526	A45	465306.671	4258475.954
A46	465307.724	4258487.388						

ΣΥΝΤΕΤΑΓΜΕΝΕΣ ΟΡΙΟΥ ΚΑΘΟΡΙΣΜΕΝΗΣ ΓΡΑΜΜΗΣ ΑΙΓΙΑΛΟΥ (ΣΕ ΕΓΣΑ ’87)
ΜΕ ΤΗΝ ΥΠ.ΑΡ. Φ121/724/12-06-1996 ΑΠΟΦΑΣΗ ΑΝΑΠΛ. ΠΕΡΙΦΕΡΕΙΑΚΟΥ Δ/ΝΤΗ Ν.ΕΥΒΟΙΑΣ (ΦΕΚ659Δ/1996)

Σημείο	X (m)	Y (m)	Σημείο	X (m)	Y (m)	Σημείο	X (m)	Y (m)
A4	466149.733	4257750.984	A5	466127.400	4257772.974	A6	466109.093	4257833.728
A7	466108.851	4257880.708	A8	466101.599	4257895.832	A9	466044.728	4257889.331
A10	466022.175	4257907.521						

ΣΥΝΤΕΤΑΓΜΕΝΕΣ ΟΡΙΟΥ ΚΑΘΟΡΙΣΜΕΝΗΣ ΓΡΑΜΜΗΣ ΑΙΓΙΑΛΟΥ (ΣΕ ΕΓΣΑ ’87)
ΜΕ ΤΗΝ ΥΠ.ΑΡ. 054105/4937/Β0010/24-6-2003 ΑΠΟΦΑΣΗ ΥΦΥΠΟΥΡΓΟΥ ΟΙΚΟΝΟΜΙΑΣ & ΟΙΚΟΝΟΜΙΚΩΝ (ΦΕΚ 700Δ/2003)

Σημείο	X (m)	Y (m)	Σημείο	X (m)	Y (m)	Σημείο	X (m)	Y (m)
A28	465554.920	4258203.110	A27	465994.340	4258230.840	A28	465562.130	4258289.300
A29	465543.800	4258307.830	A30	465923.380	4258302.030	A31	465608.460	4258284.690
A32	465578.890	4258266.840	A33	465553.160	4258255.210	A34	465536.910	4258240.910
A35	465515.740	4258234.910	A36	465460.800	4258239.190	A37	465438.900	4258239.460
A38	465418.600	4258245.970	A39	465396.940	4258261.800	A40	465375.790	4258282.320
A41	465357.560	4258298.210	A42	465334.570	4258344.880			

ΣΥΝΤΕΤΑΓΜΕΝΕΣ ΟΡΙΟΥ ΚΑΘΟΡΙΣΜΕΝΗΣ ΓΡΑΜΜΗΣ ΑΙΓΙΑΛΟΥ (ΣΕ ΕΓΣΑ ’87)
ΜΕ ΤΗΝ ΥΠ.ΑΡ.5478/18-4-1975 ΑΠΟΦΑΣΗ ΝΟΜΑΡΧΗ ΕΥΒΟΙΑΣ (ΦΕΚ120Δ/1975)

Σημείο	X (m)	Y (m)	Σημείο	X (m)	Y (m)	Σημείο	X (m)	Y (m)
A47	465312.092	4258304.353	A48	465299.161	4258501.312	A49	465284.033	4258508.418
A50	465270.846	4258499.095	A51	465272.920	4258492.538	A52	465271.929	4258483.827
A53	465281.124	4258476.155	A54	465288.896	4258457.605	A55	465281.046	4258444.717
A56	465248.249	4258426.881	A57	465242.387	4258416.060	A58	465278.728	4258384.319
A59	465281.080	4258362.144	A60	465287.306	4258356.604	A61	465280.400	4258346.122
A62	465275.824	4258327.485	A63	465280.411	4258302.469	A64	465292.808	4258284.071
A65	465292.518	4258272.665	A66	465287.748	4258262.952			

ΣΥΝΤΕΤΑΓΜΕΝΕΣ ΟΡΙΟΥ ΚΑΘΟΡΙΣΜΕΝΗΣ ΓΡΑΜΜΗΣ ΠΑΡΑΛΙΑΣ (ΣΕ ΕΓΣΑ ’87)
ΜΕ ΤΗΝ ΥΠ.ΑΡ. Δ186/17/12-1-82 ΑΠΟΦΑΣΗ ΥΠΟΥΡΓΟΥ ΟΙΚΟΝΟΜΙΚΩΝ (ΦΕΚ257Δ/1982)

Σημείο	X (m)	Y (m)	Σημείο	X (m)	Y (m)	Σημείο	X (m)	Y (m)
Δ1	466144.947	4257786.776	Δ2	466387.947	4257728.414	Δ3	466189.192	4257710.576
Δ4	466146.647	4257741.056	Δ13	466006.365	4257903.868	Δ14	465944.883	4257990.865
Δ15	465876.521	4258064.147	Δ18	465894.259	4258097.031	Δ17	465880.446	4258088.760
Δ18	465843.495	4258068.550	Δ19	465807.138	4258071.678	Δ20	465792.189	4258091.821
Δ21	465747.293	4258068.109	Δ22	465704.834	4258033.288	Δ23	465631.732	4258060.818
Δ24	465625.323	4258108.117	Δ25	465631.159	4258136.700	Δ26	465613.702	4258132.074
Δ27	465595.990	4258203.330	Δ46	465318.470	4258346.270	Δ47	465331.805	4258416.279
Δ48	465316.456	4258421.359	Δ49	465287.873	4258478.668	Δ50	465296.721	4258489.145
Δ51	465299.576	4258486.288	Δ52	465302.913	4258489.621	Δ53	465306.921	4258487.649

ΣΥΝΤΕΤΑΓΜΕΝΕΣ ΟΡΙΟΥ ΚΑΘΟΡΙΣΜΕΝΗΣ ΓΡΑΜΜΗΣ ΠΑΡΑΛΙΑΣ (ΣΕ ΕΓΣΑ ’87)
ΜΕ ΤΗΝ ΥΠ.ΑΡ. Φ121/724/12-06-1996 ΑΠΟΦΑΣΗ ΑΝΑΠΛ. ΠΕΡΙΦΕΡΕΙΑΚΟΥ Δ/ΝΤΗ Ν.ΕΥΒΟΙΑΣ (ΦΕΚ659Δ/1996)

Σημείο	X (m)	Y (m)	Σημείο	X (m)	Y (m)	Σημείο	X (m)	Y (m)
Δ4	466146.647	4257741.056	Δ5	466143.475	4257743.117	Δ6	466118.571	4257767.638
Δ7	466099.010	4257832.231	Δ8	466098.862	4257880.115	Δ9	466035.505	4257888.191
Δ10	466042.670	4257888.442	Δ11	466011.366	4257900.811	Δ12	466006.236	4257905.202
Δ13	466006.365	4257903.868						

ΣΥΝΤΕΤΑΓΜΕΝΕΣ ΟΡΙΟΥ ΚΑΘΟΡΙΣΜΕΝΗΣ ΓΡΑΜΜΗΣ ΠΑΡΑΛΙΑΣ (ΣΕ ΕΓΣΑ ’87)
ΜΕ ΤΗΝ ΥΠ.ΑΡ. 054105/4937/Β0010/24-6-2003 ΑΠΟΦΑΣΗ ΥΦΥΠΟΥΡΓΟΥ ΟΙΚΟΝΟΜΙΑΣ & ΟΙΚΟΝΟΜΙΚΩΝ (ΦΕΚ 700Δ/2003)

Σημείο	X (m)	Y (m)	Σημείο	X (m)	Y (m)	Σημείο	X (m)	Y (m)
Δ27	465595.990	4258203.330	Δ28	465603.160	4258199.610	Δ29	465647.170	4258211.390
Δ30	465654.380	4258232.310	Δ31	465652.380	4258285.030	Δ32	465640.850	4258298.590
Δ33	465626.900	4258292.640	Δ34	465614.200	4258286.650	Δ35	465582.480	4258258.460
Δ36	465558.470	4258246.660	Δ37	465541.950	4258231.940	Δ38	465517.090	4258225.010
Δ39	465459.800	4258225.240	Δ40	465436.410	4258229.760	Δ41	465413.990	4258236.950
Δ42	465389.230	4258255.160	Δ43	465369.000	4258274.980	Δ44	465349.470	4258291.990
Δ45	465323.960	4258346.840	Δ46	465318.470	4258346.270			

ΣΥΝΤΕΤΑΓΜΕΝΕΣ ΟΡΙΟΥ ΚΑΘΟΡΙΣΜΕΝΗΣ ΓΡΑΜΜΗΣ ΠΑΡΑΛΙΑΣ (ΣΕ ΕΓΣΑ ’87)
ΜΕ ΤΗΝ ΥΠ.ΑΡ.5478/18-4-1975 ΑΠΟΦΑΣΗ ΝΟΜΑΡΧΗ ΕΥΒΟΙΑΣ (ΦΕΚ120Δ/1975)

Σημείο	X (m)	Y (m)	Σημείο	X (m)	Y (m)	Σημείο	X (m)	Y (m)
Δ54	465310.408	4258497.106	Δ55	465298.613	4258484.407	Δ56	465295.009	4258486.471
Δ57	465292.311	4258492.978	Δ58	465280.246	4258497.106	Δ59	465277.706	4258495.042
Δ60	465278.341	4258490.438	Δ61	465283.579	4258485.676	Δ62	465282.151	4258484.247
Δ63	465287.866	4258479.643	Δ64	465294.218	4258457.594	Δ65	465285.167	4258437.892
Δ66	465253.417	4258419.953	Δ67	465283.738	4258402.173	Δ68	465299.088	4258368.518
Δ69	465300.089	4258359.948	Δ70	465288.977	4258342.969	Δ71	465285.802	4258326.513
Δ73	465289.870	4258306.326	Δ74	465302.886	4258287.010	Δ75	465302.459	4258270.222
Δ76	465297.290	4258259.696						

ΣΥΝΤΕΤΑΓΜΕΝΕΣ ΟΡΙΟΥ ΚΑΘΟΡΙΣΜΕΝΗΣ ΓΡΑΜΜΗΣ ΠΑΛΑΙΟΥ ΑΙΓΙΑΛΟΥ (ΣΕ ΕΓΣΑ ’87)
ΜΕ ΤΗΝ ΑΠΟ 7-7-1981 ΑΠΟΦΑΣΗ ΝΟΜΑΡΧΗ ΕΥΒΟΙΑΣ (ΦΕΚ399Δ/1981)

Σημείο	X (m)	Y (m)	Σημείο	X (m)	Y (m)	Σημείο	X (m)	Y (m)
E8	465951.937	4257884.477	E9	465943.637	4257914.667	E10	465936.493	4257923.796
E11	465929.217	4257933.982	E12	465921.412	4257965.071	E13	465905.405	4257973.802
E14	465888.604	4257993.117	E15	465888.471	4258015.077	E16	465887.842	4258045.169
E17	465883.312	4258064.422	E18	465883.313	4258082.414	E19	465882.918	4258092.336
E20	465878.358	4258094.555	E21	465843.757	4258074.873	E22	465836.956	4258064.951
E23	465782.505	4258092.336	E24	465740.040	4258093.309	E25	465731.705	4258044.446
E26	465706.604	4258032.886	E27	465687.784	4258032.936	E28	465667.876	4258034.127
E29	465650.595	4258039.229	E30	465642.469	4258045.535	E31	465630.550	4258062.305
E32	465612.087	4258112.007	E33	465597.059	4258141.535	E34	465589.439	4258160.479
E35	465591.767	4258168.946						

ΣΥΝΤΕΤΑΓΜΕΝΕΣ ΟΡΙΟΥ ΚΑΘΟΡΙΣΜΕΝΗΣ ΓΡΑΜΜΗΣ ΠΑΛΑΙΟΥ ΑΙΓΙΑΛΟΥ (ΣΕ ΕΓΣΑ ’87)
ΜΕ ΤΗΝ ΥΠ.ΑΡ. Φ121/724/12-06-1996 ΑΠΟΦΑΣΗ ΑΝΑΠΛ. ΠΕΡΙΦΕΡΕΙΑΚΟΥ Δ/ΝΤΗ Ν.ΕΥΒΟΙΑΣ (ΦΕΚ659Δ/1996)

Σημείο	X (m)	Y (m)	Σημείο	X (m)	Y (m)	Σημείο	X (m)	Y (m)
A4	466149.733	4257750.984	E1	466092.651	4257751.251	E2	466006.230	4257770.265
E3	465984.470	4257803.149	E4	465978.440	4257821.568	E5	465887.391	4257863.301
E6	465882.511	4257870.859	E7	465966.638	4257887.492	E8	465951.937	4257884.477

ΣΥΝΤΕΤΑΓΜΕΝΕΣ ΟΡΙΟΥ ΚΑΘΟΡΙΣΜΕΝΗΣ ΓΡΑΜΜΗΣ ΠΑΛΑΙΟΥ ΑΙΓΙΑΛΟΥ (ΣΕ ΕΓΣΑ ’87)
ΜΕ ΤΗΝ ΥΠ.ΑΡ. 054105/4937/Β0010/24-6-2003 ΑΠΟΦΑΣΗ ΥΦΥΠΟΥΡΓΟΥ ΟΙΚΟΝΟΜΙΑΣ & ΟΙΚΟΝΟΜΙΚΩΝ (ΦΕΚ 700Δ/2003)

Σημείο	X (m)	Y (m)	Σημείο	X (m)	Y (m)	Σημείο	X (m)	Y (m)
A28	465543.800	4258307.830	A34	465536.910	4258240.910	E35	465591.767	4258168.946
E36	465595.400	4258172.830	E37	465602.680	4258187.600	E38	465620.710	4258208.430
E39	465634.000	4258212.090	E40	465645.170	4258217.040	E41	465648.490	4258242.390
E42	465650.060	4258271.200	E43	465652.640	4258288.790	E44	465658.870	4258285.120
E45	465593.700	4258273.680	E46	465580.140	4258281.570	E47	465563.050	4258253.930

Υ Π Ο Μ Ν Η Μ Α

- Προς εξηγήσεις Χ.Σ.Α.
- Υφιστάμενη Χ.Σ.Α.
- Βαθομετρική των 20 εκ.
- Βαθομετρική του 1 μ.
- Όριο θαλάσσιας Ζώνης ισοπεριμετή
- Όριο θαλάσσιας Ζώνης της εξισοαπέχουσας Ζώνης
- Μονοπάτι/σοκάκι
- Σύλλογος ΔΕΗ
- Στύλος ΟΤΕ
- Στύλος Ηλεκτροφωτισμού
- ΙΚ Κιόσκι
- Υπόστεγο - Εξώστης
- Πολυγωνομετρικό Σημείο
- Δένδρο
- Πάλαι Ο.ΡΑ.ΡΓ. Αιγιαλού
- Οριογραμμή Αιγιαλού
- Οριογραμμή Παραλίας
- Όριο Κληματολογίου
- Ισχύουσα Οικοδομική Γραμμή
- Ισχύουσα Ρυμοτομική Γραμμή

ΠΙΝΑΚΑΣ ΣΥΝΤΕΤΑΓΜΕΝΩΝ ΚΟΡΥΦΩΝ ΤΜΗΜΑΤΟΣ "Α" ΤΗΣ ΧΕΡΣΑΙΑΣ ΠΡΟΣ ΕΞΟΜΟΙΩΣΗ ΜΕ ΖΩΝΗ ΛΙΜΕΝΑ ΕΚΤΑΣΗΣ (ΕΓΣΑ’87)

α/α	X	Y
X1	466082.388	4257902.238
X2	466082.159	4257897.028
X3	466081.718	4257887.039
X4	466042.670	4257889.442
X5	466021.529	4257906.522
X6	465968.289	4257980.249
X7	465916.955	4258036.978
X8	465906.745	4258031.748
X9	465892.757	4258024.582
X10	465890.627	4258049.026
X11	465888.851	4258069.416
X12	465887.261	4258084.058
X13	465887.015	4258086.326
X14	465886.804	4258089.579
X15	465890.181	4258092.244
X16	465891.588	4258092.952
X17	465892.027	4258092.892
X18	465900.078	4258091.792
X19	465905.412	4258094.065

ΠΙΝΑΚΑΣ ΣΥΝΤΕΤΑΓΜΕΝΩΝ ΚΟΡΥΦΩΝ ΤΜΗΜΑΤΟΣ "Β" ΤΗΣ ΧΕΡΣΑΙΑΣ ΠΡΟΣ ΕΞΟΜΟΙΩΣΗ ΜΕ ΖΩΝΗ ΛΙΜΕΝΑ ΕΚΤΑΣΗΣ (ΕΓΣΑ’87)

α/α	X	Y
X36	465640.103	4258170.176
X37	465617.910	4258180.503
X38	465602.660	4258187.600
X39	465616.059	4258203.063
X40	465620.710	4258208.430
X41	465634.000	4258212.090
X42	465645.170	4258217.040
X43	465648.490	4258242.390
X44	465650.060	4258271.200
X45	465652.113	4258285.199
X46	465652.640	4258288.790
X47	465658.200	4258293.272
X48	465671.831	4258304.261

ΠΙΝΑΚΑΣ ΣΥΝΤΕΤΑΓΜΕΝΩΝ ΚΟΡΥΦΩΝ ΤΗΣ ΘΑΛΑΣΣΙΑΣ ΠΡΟΣ ΕΞΟΜΟΙΩΣΗ ΜΕ ΖΩΝΗ

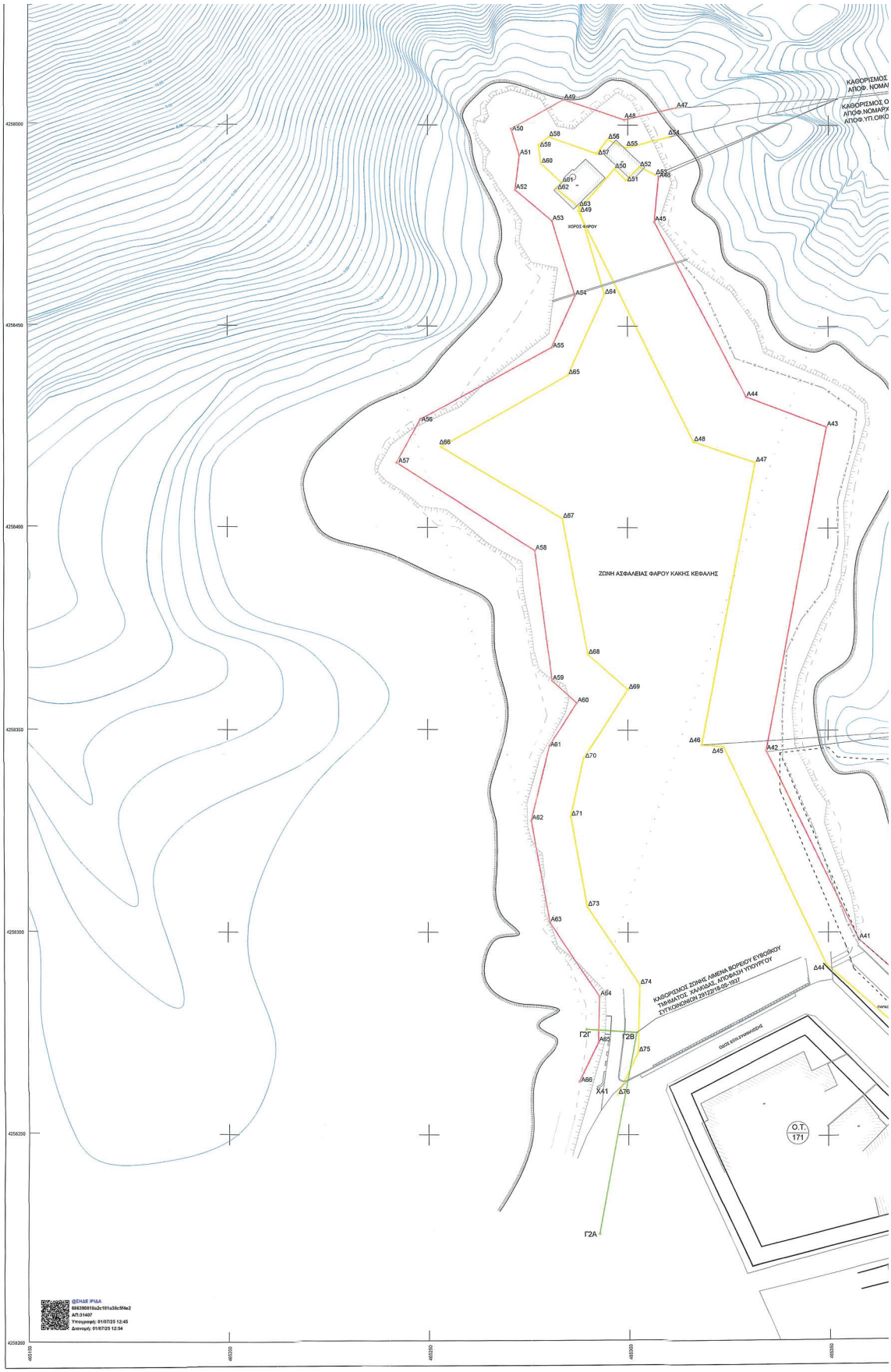
ΚΑΘΟΡΙΣΜΟΣ
ΑΠΟΦ. ΝΟΜΑ
ΚΑΘΟΡΙΣΜΟΣ Ο
ΑΠΟΦ.ΝΟΜΑΡΧ
ΑΠΟΦ.ΥΠ.ΟΙΚΟ
ΧΩΡΟΣ ΦΑΡΟΥ
ΖΩΝΗ ΑΣΦΑΛΕΙΑΣ ΦΑΡΟΥ ΚΑΚΗΣ ΚΕΦΑΛΗΣ
ΚΑΘΟΡΙΣΜΟΣ ΖΩΝΗΣ ΛΙΜΕΝΑ ΒΟΡΕΙΟΥ ΕΥΒΟΪΚΟΥ
ΤΗΡΗΘΕΝΤΟΣ ΧΑΛΚΙΔΑΣ, ΑΠΟΦΑΣΗ ΥΠΟΥΡΓΟΥ
ΣΥΥΚΟΙΝΩΝΙΩΝ 29122/19-06-1937
ΟΔΟΣ ΚΕΝΤΕΝΑΙΟΣΣΟΣ
Ο.Τ.
171
ΕΣΗΔΕ ΙΡΙΔΑ
Υπογραφή: 01/07/25 12:45
Διανομή: 01/07/25 12:54

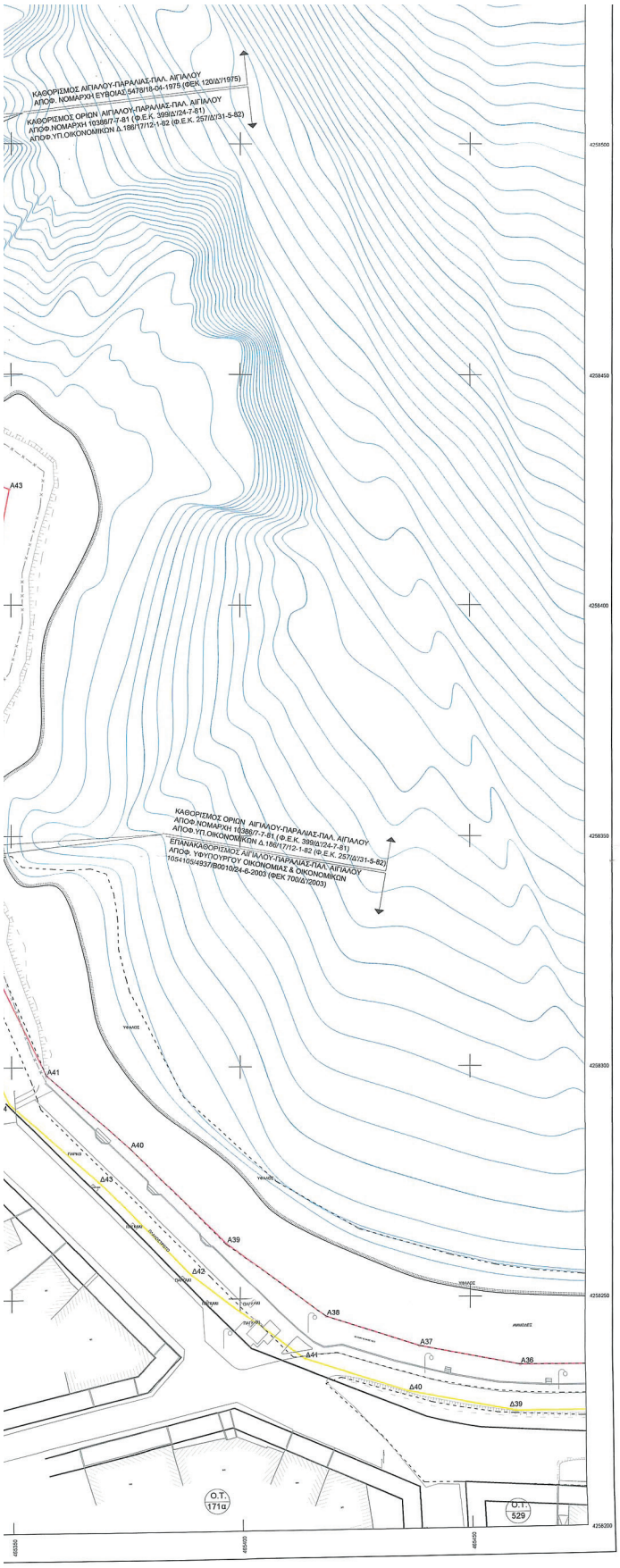

Χ15	465890.181	4258092.244
Χ16	465891.588	4258092.952
Χ17	465892.027	4258092.892
Χ18	465900.078	4258091.792
Χ19	465905.412	4258094.065
Χ20	465908.536	4258099.808
Χ21	465906.234	4258105.118
Χ22	465890.672	4258107.773
Χ23	465870.873	4258095.424
Χ24	465828.267	4258070.032
Χ25	465802.590	4258083.448
Χ26	465787.214	4258098.508
Χ27	465747.293	4258068.109
Χ28	465704.634	4258033.288
Χ29	465687.784	4258032.936
Χ30	465678.047	4258033.513
Χ31	465663.114	4258039.378
Χ32	465657.265	4258043.257
Χ33	465647.844	4258053.219
Χ34	465660.212	4258067.734
Χ35	465672.633	4258082.312

ΠΙΝΑΚΑΣ ΣΥΝΤΕΤΑΓΜΕΝΩΝ ΚΟΡΥΦΩΝ ΤΗΣ ΘΑΛΑΣΣΙΑΣ ΠΡΟΣ ΕΞΟΜΟΙΩΣΗ ΜΕ ΖΩΝΗ ΛΙΜΕΝΑ ΕΚΤΑΣΗΣ (ΕΓΣΑ΄87)

α/α	Χ	Υ
Θ1	466580.695	4257861.125
Θ2	466459.934	4258230.048
Θ3	466258.893	4258461.591
Θ4	465995.561	4258685.310
Θ5	465446.534	4258750.625
Θ6	465150.324	4258756.135

Με την παρούσα εξομοίωση με χερσαία ζώνη λιμένα, η έκταση των ορίων της Ζώνης Λιμένα περιορίζεται σε εκτάσεις που δεν ανήκουν σε ιδιώτες, αλλά αποτελούν ιδιοκτησία του Ελληνικού Δημοσίου και του Δήμου Χαλκίδας.
Όλες οι κατασκευές εντός της προς εξομοίωση ζώνης λιμένα, έχουν κατασκευαστεί από το Δήμο Χαλκιδέων, πριν το έτος 2001.

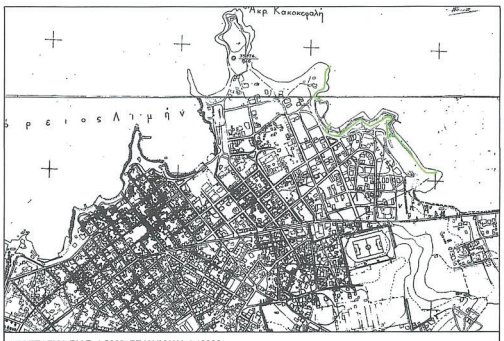

ΑΠΟΣΠΑΣΜΑ Γ.Υ.Σ. 1:5000, ΣΕ ΚΛΙΜΑΚΑ 1:10000

ΑΠΟΣΠΑΣΜΑ ΟΡΘΟΦΩΤΟΓΡΑΦΙΑΣ ΤΗΣ ΚΤΗΜΑΤΟΛΟΠΟ Α.Ε. ΕΤΟΥΣ ΛΗΨΗΣ 2015-16, ΣΕ ΚΛΙΜΑΚΑ 1:10000

ΟΡΓΑΝΙΣΜΟΣ ΛΙΜΕΝΩΝ Ν.ΕΥΒΟΙΑΣ Α.Ε.

ΤΟΠΟΓΡΑΦΙΚΟ-ΒΥΘΟΜΕΤΡΙΚΟ ΔΙΑΓΡΑΜΜΑ

ΕΚΤΟΣ ΣΧΕΔΙΟΥ ΠΟΛΕΩΣ ΧΑΛΚΙΔΑΣ
ΠΑΡΑΛΙΑΚΟ ΤΜΗΜΑ ΑΠΟ ΑΚΡΩΤΗΡΙΟ ΚΑΚΗΣ ΚΕΦΑΛΗΣ ΕΩΣ ΚΑΙ ΔΑΣΑΡΧΕΙΟ (ΛΙΑΝΗ ΑΜΜΟΣ)

Θέμα σχεδίου:
Εξομοίωση με Χερσαια Ζώνη Λιμένα των υφιστάμενων Λιμενικών εγκαταστάσεων τμημάτων από το Φάρο Κακής Κεφαλής μέχρι το Δασαρχείο στην Χαλκίδα της Δ.Ε. Χαλκίδας του Χαλκίδας

Κλίμακα
1 : 500

Αριθμός Σχεδίου
Ο – 1

ΟΕΝΥΠΕΑΕ Τ.Ε. ΣΙΜΙΤΖΗ ΔΙΠΛΩΜ. ΤΟΠΟΓΡΑΦΟΣ ΜΗΧΑΝΙΚΟΣ ΕΘΝΙΚΟΥ ΜΕΤΣΟΒΙΟΥ ΠΟΛΥΤΕΧΝΕΙΟΥ ΜΕΛΟΣ Τ.Ε.Ε. ΑΡΙΘΜΟΣ ΜΗΤΡΩΟΥ 89114 Α.Φ.Μ. 057554168 ΔΟΥ Δ.Υ. ΧΑΛΚΙΔΑΣ Γ. ΚΑΡΑΪΣΚΑΚΗ 31 ΧΑΛΚΙΔΑ ΧΑΛΚΙΔΑΣ ΚΙΝ.: 6977 6993567 ΑΙΚΑΤΕΡΙΝΗ ΣΙΜΙΤΖΗ	ΕΛΕΓΧΗΘΗΚΕ Ο ΥΠΑΛΛΗΛΟΣ ΑΝΗΚΕΙ ΕΛΕΥΘΕΡΙΟΥ ΤΟΠΟΓΡΑΦΟΣ ΜΗΧΑΝΙΚΟΣ ΠΕ6/Β'
Η ΑΝ. ΠΡΟΪΣΤΑΜΕΝΗ ΠΑΡΑΣΚΕΥΗ ΚΟΥΚΟΥΡΑ ΠΟΛΙΤΙΚΟΣ ΜΗΧΑΝΙΚΟΣ ΠΕ3/Α'	ΘΕΩΡΗΘΗΚΕ 17-05-2021 Η ΑΝ. ΔΙΕΥΘΥΝΤΡΙΑ ΔΑΦΝΗ ΠΑΠΑΝΕΣΤΗ ΠΟΛΙΤΙΚΟΣ ΜΗΧΑΝΙΚΟΣ ΠΕ3/Α' MSc

ΗΜΕΡΟΜΗΝΙΑ ΕΠΙΓΕΙΑΣ ΑΠΟΤΥΠΩΣΗΣ : ΣΕΠΤΕΜΒΡΙΟΣ 2020
ΗΜΕΡΟΜΗΝΙΑ ΣΥΝΤΑΞΗΣ ΜΕΛΕΤΗΣ : ΜΑΪΟΣ 2021

ΕΘΝΙΚΟ ΤΥΠΟΓΡΑΦΕΙΟ
Για τεχνικούς λόγους στο σχεδιάγραμμα, από το ηλεκτρονικό αρχείο, έγινε σμίκρυνση κατά ποσοστό 36%

ΣΥΝΤΕΤΑΓΜΕΝΕΣ ΟΡΙΟΥ ΚΑΘΟΡΙΣΜΕΝΗΣ ΓΡΑΜΜΗΣ ΑΙΓΑΛΟΥ (ΣΕ ΕΓΣΑ '87)
ΜΕ ΤΗΝ ΑΠΟ 7-7-1981 ΑΠΟΦΑΣΗ ΝΟΜΑΡΧΗ ΕΥΒΟΙΑΣ (ΦΕΚ399Δ/1981)

Σημείο	X (m)	Y (m)	Σημείο	X (m)	Y (m)	Σημείο	X (m)	Y (m)
A1	466505.843	4257799.412	A2	466385.561	4257744.930	A3	466188.160	4257725.979
A4	466149.733	4257750.984	A10	466022.175	4257907.521	A11	465959.454	4257999.935
A12	465897.244	4258066.157	A13	465917.083	4258105.060	A14	465901.044	4258111.681
A15	465880.523	4258114.891	A16	465840.437	4258083.935	A17	465816.758	4258067.417
A18	465797.078	4258111.155	A19	465740.937	4258079.977	A20	465703.750	4258050.066
A21	465948.272	4258077.579	A22	465842.336	4258119.181	A23	465949.850	4258155.350
A24	465625.190	4258149.420	A25	465615.110	4258192.460	A26	465654.920	4258203.110
A42	465334.570	4258344.880	A43	465349.572	4258425.156	A44	465329.569	4258432.526
A45	465306.671	4258475.954	A46	465307.724	4258487.388			

ΣΥΝΤΕΤΑΓΜΕΝΕΣ ΟΡΙΟΥ ΚΑΘΟΡΙΣΜΕΝΗΣ ΓΡΑΜΜΗΣ ΑΙΓΑΛΟΥ (ΣΕ ΕΓΣΑ '87)
ΜΕ ΤΗΝ ΥΠ.ΑΡ. Φ121/724/12-06-1996 ΑΠΟΦΑΣΗ ΑΝΑΠΛ. ΠΕΡΙΦΕΡΕΙΑΚΟΥ Δ/ΝΤΗ Ν.ΕΥΒΟΙΑΣ (ΦΕΚ659Δ/1996)

Σημείο	X (m)	Y (m)	Σημείο	X (m)	Y (m)	Σημείο	X (m)	Y (m)
A4	466149.733	4257750.984	A5	466127.400	4257772.974	A6	466109.003	4257833.726
A7	466106.851	4257882.708	A8	466101.599	4257895.832	A9	466044.726	4257899.331
A10	466022.175	4257907.521						

ΣΥΝΤΕΤΑΓΜΕΝΕΣ ΟΡΙΟΥ ΚΑΘΟΡΙΣΜΕΝΗΣ ΓΡΑΜΜΗΣ ΑΙΓΑΛΟΥ (ΣΕ ΕΓΣΑ '87)
ΜΕ ΤΗΝ ΥΠ.ΑΡ. 054105/4937/Β0010/24-6-2003 ΑΠΟΦΑΣΗ ΥΦΥΠΟΥΡΓΟΥ ΟΙΚΟΝΟΜΙΑΣ & ΟΙΚΟΝΟΜΙΚΩΝ (ΦΕΚ 700Δ/2003)

Σημείο	X (m)	Y (m)	Σημείο	X (m)	Y (m)	Σημείο	X (m)	Y (m)
A26	465654.920	4258203.110	A27	465595.990	4258203.330	A28	465663.160	4258189.610
A29	465643.800	4258307.830	A30	465623.360	4258302.030	A31	465608.450	4258294.990
A32	465576.890	4258266.840	A33	465553.160	4258255.210	A34	465536.910	4258240.910
A35	465515.740	4258234.910	A36	465460.800	4258235.190	A37	465438.900	4258239.460
A38	465418.600	4258245.970	A39	465396.940	4258261.800	A40	465375.790	4258282.320
A41	465357.560	4258298.210	A42	465334.570	4258344.880			

ΣΥΝΤΕΤΑΓΜΕΝΕΣ ΟΡΙΟΥ ΚΑΘΟΡΙΣΜΕΝΗΣ ΓΡΑΜΜΗΣ ΑΙΓΑΛΟΥ (ΣΕ ΕΓΣΑ '87)
ΜΕ ΤΗΝ ΥΠ.ΑΡ.5478/18-4-1975 ΑΠΟΦΑΣΗ ΝΟΜΑΡΧΗ ΕΥΒΟΙΑΣ (ΦΕΚ120Δ/1975)

Σημείο	X (m)	Y (m)	Σημείο	X (m)	Y (m)	Σημείο	X (m)	Y (m)
A47	465312.092	4258504.353	A48	465299.161	4258501.312	A49	465284.033	4258508.419
A50	465270.846	4258499.095	A51	465272.920	4258492.538	A52	465271.929	4258483.937
A53	465281.134	4258478.155	A54	465288.896	4258457.605	A55	465281.046	4258444.717
A56	465248.349	4258408.881	A57	465242.267	4258416.080	A58	465278.728	4258394.319
A59	465281.080	4258362.144	A60	465287.306	4258356.604	A61	465280.400	4258348.122
A62	465275.834	4258327.485	A63	465280.411	4258302.489	A64	465282.808	4258284.071
A65	465292.518	4258272.665	A66	465287.748	4258262.952			

ΣΥΝΤΕΤΑΓΜΕΝΕΣ ΟΡΙΟΥ ΚΑΘΟΡΙΣΜΕΝΗΣ ΓΡΑΜΜΗΣ ΠΑΡΑΛΙΑΣ (ΣΕ ΕΓΣΑ '87)
ΜΕ ΤΗΝ ΥΠ.ΑΡ. Δ186/17/12-1-82 ΑΠΟΦΑΣΗ ΥΠΟΥΡΓΟΥ ΟΙΚΟΝΟΜΙΚΩΝ (ΦΕΚ257Δ/1982)

Σημείο	X (m)	Y (m)	Σημείο	X (m)	Y (m)	Σημείο	X (m)	Y (m)
Δ1	466514.947	4257786.776	Δ2	466387.947	4257729.414	Δ3	466189.192	4257710.576
Δ4	466146.647	4257741.056	Δ13	466006.365	4257903.868	Δ14	465944.883	4257990.865
Δ15	465878.521	4258064.147	Δ16	465894.259	4258097.031	Δ17	465880.448	4258098.760
Δ18	465843.495	4258068.550	Δ19	465807.138	4258071.678	Δ20	465792.189	4258091.821
Δ21	465747.293	4258068.109	Δ22	465704.634	4258033.288	Δ23	465631.732	4258000.818
Δ24	465625.322	4258108.117	Δ25	465631.159	4258136.700	Δ26	465613.702	4258132.074
Δ27	465595.990	4258203.330	Δ46	465318.470	4258346.270	Δ47	465331.805	4258416.279
Δ48	465316.406	4258421.359	Δ49	465287.673	4258478.668	Δ50	465298.721	4258489.145
Δ51	465298.579	4258496.788	Δ52	465302.913	4258489.621	Δ53	465306.921	4258487.849

ΣΥΝΤΕΤΑΓΜΕΝΕΣ ΟΡΙΟΥ ΚΑΘΟΡΙΣΜΕΝΗΣ ΓΡΑΜΜΗΣ ΠΑΡΑΛΙΑΣ (ΣΕ ΕΓΣΑ '87)
ΜΕ ΤΗΝ ΥΠ.ΑΡ. Φ121/724/12-06-1996 ΑΠΟΦΑΣΗ ΑΝΑΠΛ. ΠΕΡΙΦΕΡΕΙΑΚΟΥ Δ/ΝΤΗ Ν.ΕΥΒΟΙΑΣ (ΦΕΚ659Δ/1996)

Σημείο	X (m)	Y (m)	Σημείο	X (m)	Y (m)	Σημείο	X (m)	Y (m)
Δ4	466146.647	4257741.056	Δ5	466143.475	4257743.117	Δ6	466118.571	4257767.638
Δ7	466099.010	4257832.231	Δ8	466098.862	4257880.115	Δ9	466095.505	4257886.191
Δ10	466043.670	4257889.442	Δ11	466011.366	4257900.811	Δ12	466008.236	4257905.202
Δ13	466006.365	4257903.868						

ΣΥΝΤΕΤΑΓΜΕΝΕΣ ΟΡΙΟΥ ΚΑΘΟΡΙΣΜΕΝΗΣ ΓΡΑΜΜΗΣ ΠΑΡΑΛΙΑΣ (ΣΕ ΕΓΣΑ '87)
ΜΕ ΤΗΝ ΥΠ.ΑΡ. 054105/4937/Β0010/24-6-2003 ΑΠΟΦΑΣΗ ΥΦΥΠΟΥΡΓΟΥ ΟΙΚΟΝΟΜΙΑΣ & ΟΙΚΟΝΟΜΙΚΩΝ (ΦΕΚ 700Δ/2003)

Σημείο	X (m)	Y (m)	Σημείο	X (m)	Y (m)	Σημείο	X (m)	Y (m)
Δ27	465595.990	4258203.330	Δ28	465663.160	4258189.610	Δ29	465647.170	[illegible]
Δ30	465654.280	4258232.310	Δ31	465652.280	4258285.030	Δ32	465640.650	[illegible]
Δ33	465628.900	4258292.640	Δ34	465614.200	4258286.650	Δ35	465592.480	[illegible]
Δ36	465558.470	4258246.660	Δ37	465541.950	4258231.940	Δ38	465517.060	[illegible]
Δ39	465459.800	4258225.240	Δ40	465436.410	4258229.760	Δ41	465413.990	[illegible]
Δ42	465389.230	4258255.160	Δ43	465389.000	4258274.980	Δ44	465348.470	[illegible]
Δ45	465323.960	4258345.640	Δ46	465318.470	4258346.270			

ΣΥΝΤΕΤΑΓΜΕΝΕΣ ΟΡΙΟΥ ΚΑΘΟΡΙΣΜΕΝΗΣ ΓΡΑΜΜΗΣ ΠΑΡΑΛΙΑΣ (ΣΕ ΕΓΣΑ '87)
ΜΕ ΤΗΝ ΥΠ.ΑΡ.5478/18-4-1975 ΑΠΟΦΑΣΗ ΝΟΜΑΡΧΗ ΕΥΒΟΙΑΣ (ΦΕΚ120Δ/1975)

Σημείο	X (m)	Y (m)	Σημείο	X (m)	Y (m)	Σημείο	X (m)	Y (m)
Δ54	465310.408	4258497.106	Δ55	465299.613	4258494.407	Δ56	465295.009	[illegible]
Δ57	465292.311	4258492.978	Δ58	465290.248	4258497.106	Δ59	465277.706	[illegible]
Δ60	465278.341	4258490.438	Δ61	465283.579	4258485.676	Δ62	465282.151	[illegible]
Δ63	465287.866	4258479.643	Δ64	465294.216	4258457.894	Δ65	465285.167	[illegible]
Δ66	465253.417	4258419.953	Δ67	465283.738	4258402.173	Δ68	465290.088	[illegible]
Δ69	465300.089	4258359.946	Δ70	465288.977	4258342.959	Δ71	465285.802	[illegible]
Δ73	465289.870	4258306.326	Δ74	465302.886	4258287.010	Δ75	465302.459	[illegible]
Δ76	465297.290	4258259.696						

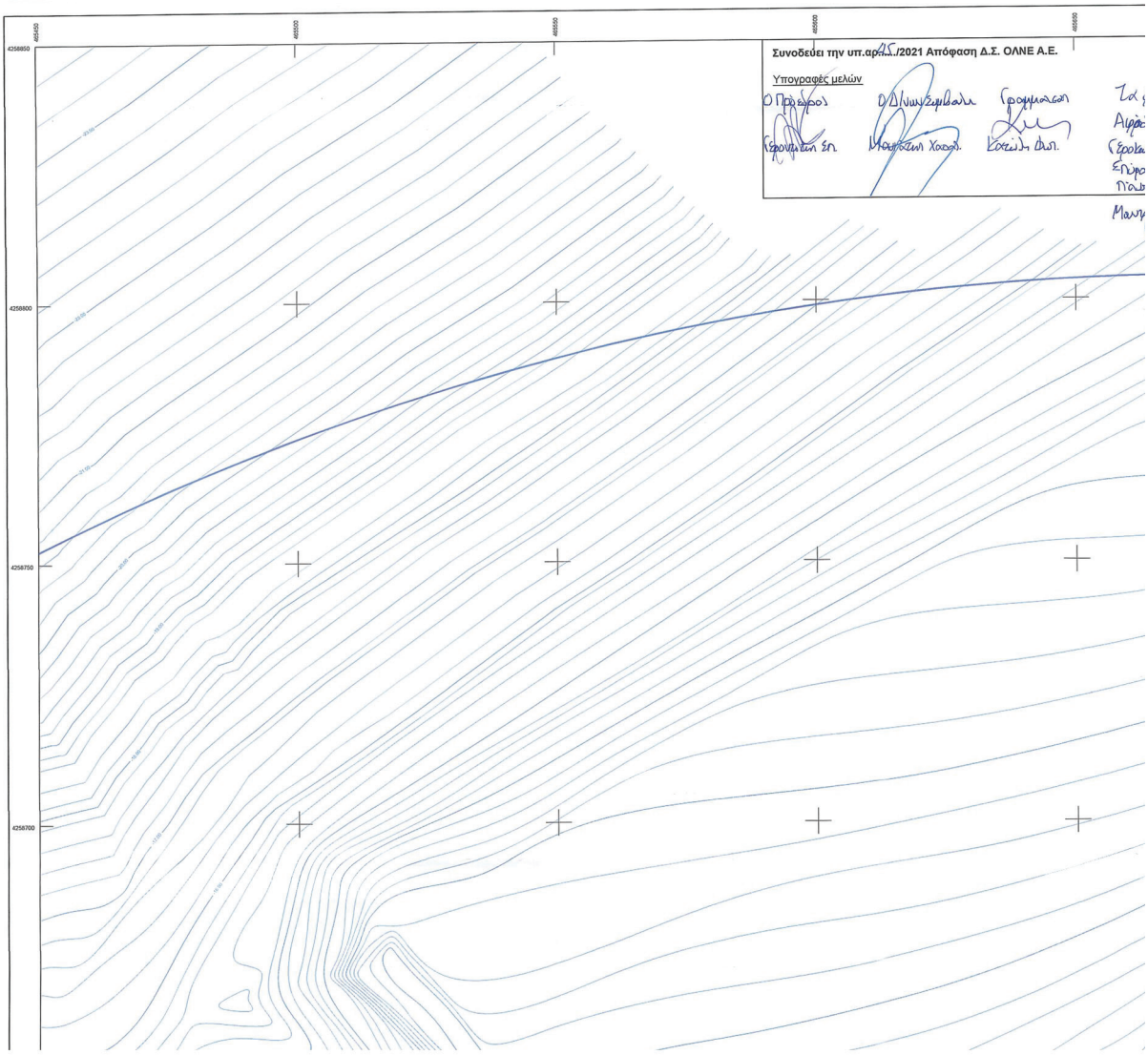

ΦΕΚΑΔΕ ΙΡΙΔΑ
66639081fa2c181a38c5f4e2
ΑΠ:31407
Υπογραφή: 01/07/25 12:45
Διανομή: 01/07/25 12:54

ΣΥΝΤΕΤΑΓΜΕΝΕΣ ΟΡΙΟΥ ΚΑΘΟΡΙΣΜΕΝΗΣ ΓΡΑΜΜΗΣ ΠΑΛΑΙΟΥ ΑΙΓΑΛΟΥ (ΣΕ ΕΓΣΑ ‘87) ΜΕ ΤΗΝ ΑΠΟ 7-7-1981 ΑΠΟΦΑΣΗ ΝΟΜΑΡΧΗ ΕΥΒΟΙΑΣ (ΦΕΚ399Δ/1981)

Σημείο	Χ (m)	Υ (m)	Σημείο	Χ (m)	Υ (m)	Σημείο	Χ (m)	Υ (m)
E8	465951.937	4257894.477	E8	465943.637	4257914.687	E10	465936.493	4257923.796
E11	465929.217	4257933.982	E12	465921.412	4257955.071	E13	465905.405	4257973.802
E14	465888.604	4257993.117	E15	465888.471	4258015.077	E16	465887.942	4258045.769
E17	465883.312	4258064.422	E18	465883.312	4258082.414	E19	465882.518	4258092.338
E20	465878.358	4258094.555	E21	465843.757	4258074.873	E22	465828.956	4258064.951
E23	465782.505	4258092.336	E24	465740.040	4258053.309	E25	465731.705	4258044.448
E26	465706.604	4258032.686	E27	465687.784	4258032.936	E28	465667.676	4258034.127
E29	465655.505	4258036.228	E30	465642.408	4258045.636	E31	465630.502	4258062.305
E32	465612.087	4258112.007	E33	465597.059	4258141.535	E34	465589.439	4258160.479
E35	465591.767	4258168.946						

ΣΥΝΤΕΤΑΓΜΕΝΕΣ ΟΡΙΟΥ ΚΑΘΟΡΙΣΜΕΝΗΣ ΓΡΑΜΜΗΣ ΠΑΛΑΙΟΥ ΑΙΓΑΛΟΥ (ΣΕ ΕΓΣΑ ‘87) ΜΕ ΤΗΝ ΥΠ.ΑΡ. Φ121/724/12-06-1996 ΑΠΟΦΑΣΗ ΑΝΑΠΛ. ΠΕΡΙΦΕΡΕΙΑΚΟΥ Δ/ΝΤΗ Ν.ΕΥΒΟΙΑΣ (ΦΕΚ659Δ/1996)

Σημείο	Χ (m)	Υ (m)	Σημείο	Χ (m)	Υ (m)	Σημείο	Χ (m)	Υ (m)
A4	466149.733	4257750.884	E1	466092.651	4257751.251	E2	466000.230	4257770.265
E3	465984.470	4257803.149	E4	465979.440	4257821.568	E5	465967.391	4257863.301
E6	465982.511	4257870.859	E7	465966.638	4257887.492	E8	465951.937	4257894.477

ΣΥΝΤΕΤΑΓΜΕΝΕΣ ΟΡΙΟΥ ΚΑΘΟΡΙΣΜΕΝΗΣ ΓΡΑΜΜΗΣ ΠΑΛΑΙΟΥ ΑΙΓΑΛΟΥ (ΣΕ ΕΓΣΑ ‘87) ΜΕ ΤΗΝ ΥΠ.ΑΡ. 054105/4937/Β0010/24-6-2003 ΑΠΟΦΑΣΗ ΥΦΥΠΟΥΡΓΟΥ ΟΙΚΟΝΟΜΙΑΣ & ΟΙΚΟΝΟΜΙΚΩΝ (ΦΕΚ 700Δ/2003)

Σημείο	Χ (m)	Υ (m)	Σημείο	Χ (m)	Υ (m)	Σημείο	Χ (m)	Υ (m)
A29	465643.800	4258307.830	A34	465538.910	4258240.910	E35	465591.767	4258168.946
E36	465595.440	4258172.830	E37	465602.660	4258187.600	E38	465620.710	4258208.430
E39	465634.000	4258212.090	E40	465645.170	4258217.040	E41	465648.490	4258242.390
E42	465650.060	4258271.200	E43	465652.640	4258288.790	E44	465609.670	4258285.120
E45	465593.700	4258273.680	E46	465580.140	4258261.570	E47	465563.050	4258253.930



ΥΠΟΜΝΗΜΑ

- Προς εξομάλυνση Χ.Ζ.Α.
- Υφιστάμενη Χ.Ζ.Α.
- Βυθομετρική των 20 εκ.
- Βυθομετρική του 1 μ.
- Όριο θαλάσσιας Ζώνης υφιστάμενη
- Όριο θαλάσσιας Ζώνης της εξομοιούμενης Ζώνης
- Μαντράκια
- Στύλος ΔΕΗ
- Στύλος ΟΤΕ
- Στύλος Ηλεκτροφωτισμού
- ΙΙΚ Κτίσμα
- Υπόσκαφο - Εξέδρες
- Πολυγωνομετρικό Σημείο
- Δέντρο
- Παλιά Οριογρ. Αιγιαλού
- Οριογραμμή Αιγιαλού
- Οριογραμμή Παραλίας
- Όριο Κτηματολογίου
- Ισχύουσα Οικοδομική Γραμμή
- Ισχύουσα Ρυμοτομική Γραμμή

ΠΙΝΑΚΑΣ ΣΥΝΤΕΤΑΓΜΕΝΩΝ ΚΟΡΥΦΩΝ ΤΜΗΜΑΤΟΣ "Α" ΤΗΣ ΧΕΡΣΑΙΑΣ ΠΡΟΣ ΕΞΟΜΟΙΩΣΗ ΜΕ ΖΩΝΗ ΛΙΜΕΝΑ ΕΚΤΑΣΗΣ (ΕΓΣΑ΄87)

α/α	Χ	Υ
Χ1	466082.388	4257902.238
Χ2	466082.159	4257897.028
Χ3	466081.718	4257887.039
Χ4	466042.670	4257889.442
Χ5	466021.529	4257906.522
Χ6	465968.289	4257980.249
Χ7	465916.955	4258036.978
Χ8	465906.745	4258031.748
Χ9	465892.757	4258024.582
Χ10	465890.627	4258049.026
Χ11	465888.851	4258069.416
Χ12	465887.261	4258084.058
Χ13	465887.015	4258086.326
Χ14	465886.804	4258089.579
Χ15	465890.181	4258092.244
Χ16	465891.588	4258092.952
Χ17	465892.027	4258092.892
Χ18	465900.078	4258091.792
Χ19	465905.412	4258094.065
Χ20	465908.536	4258099.808
Χ21	465906.234	4258105.118
Χ22	465890.672	4258107.773
Χ23	465870.873	4258095.424
Χ24	465826.267	4258070.032
Χ25	465802.590	4258083.448
Χ26	465787.214	4258098.508
Χ27	465747.293	4258068.109
Χ28	465704.634	4258033.288
Χ29	465687.784	4258032.936
Χ30	465678.047	4258033.513
Χ31	465663.114	4258039.378
Χ32	465657.265	4258043.257
Χ33	465647.844	4258053.219
Χ34	465660.212	4258067.734
Χ35	465672.633	4258082.312

ΠΙΝΑΚΑΣ ΣΥΝΤΕΤΑΓΜΕΝΩΝ ΚΟΡΥΦΩΝ ΤΜΗΜΑΤΟΣ "Β" ΤΗΣ ΧΕΡΣΑΙΑΣ ΠΡΟΣ ΕΞΟΜΟΙΩΣΗ ΜΕ ΖΩΝΗ ΛΙΜΕΝΑ ΕΚΤΑΣΗΣ (ΕΓΣΑ΄87)

α/α	Χ	Υ
Χ36	465640.103	4258170.176
Χ37	465617.910	4258180.503
Χ38	465602.660	4258187.600
Χ39	465616.059	4258203.063
Χ40	465620.710	4258208.430
Χ41	465634.000	4258212.090
Χ42	465645.170	4258217.040
Χ43	465648.490	4258242.390
Χ44	465650.060	4258271.200
Χ45	465652.113	4258285.199
Χ46	465652.640	4258288.790
Χ47	465658.200	4258293.272
Χ48	465671.831	4258304.261

ΠΙΝΑΚΑΣ ΣΥΝΤΕΤΑΓΜΕΝΩΝ ΚΟΡΥΦΩΝ ΤΗΣ ΘΑΛΑΣΣΙΑΣ ΠΡΟΣ ΕΞΟΜΟΙΩΣΗ ΜΕ ΖΩΝΗ ΛΙΜΕΝΑ ΕΚΤΑΣΗΣ (ΕΓΣΑ΄87)

α/α	Χ	Υ
Θ1	466580.695	4257861.125
Θ2	466459.934	4258230.048
Θ3	466258.893	4258461.591
Θ4	465995.561	4258685.310
Θ5	465446.534	4258750.625
Θ6	465150.324	4258756.135

Με την παρούσα εξομοίωση με χερσαία ζώνη λιμένα, η έκταση των ορίων της Ζώνης Λιμένα περιορίζεται σε εκτάσεις που δεν ανήκουν σε ιδιώτες, αλλά αποτελούν ιδιοκτησία του Ελληνικού Δημοσίου και του Δήμου Χαλκίδας.
Όλες οι κατασκευές εντός της προς εξομοίωση ζώνης λιμένα, έχουν κατασκευαστεί από το Δήμο Χαλκιδέων, πριν το έτος 2001.


4258650
4258600
4258550
4258500
4258450
4258400
465450
465500
465550
465600
465650

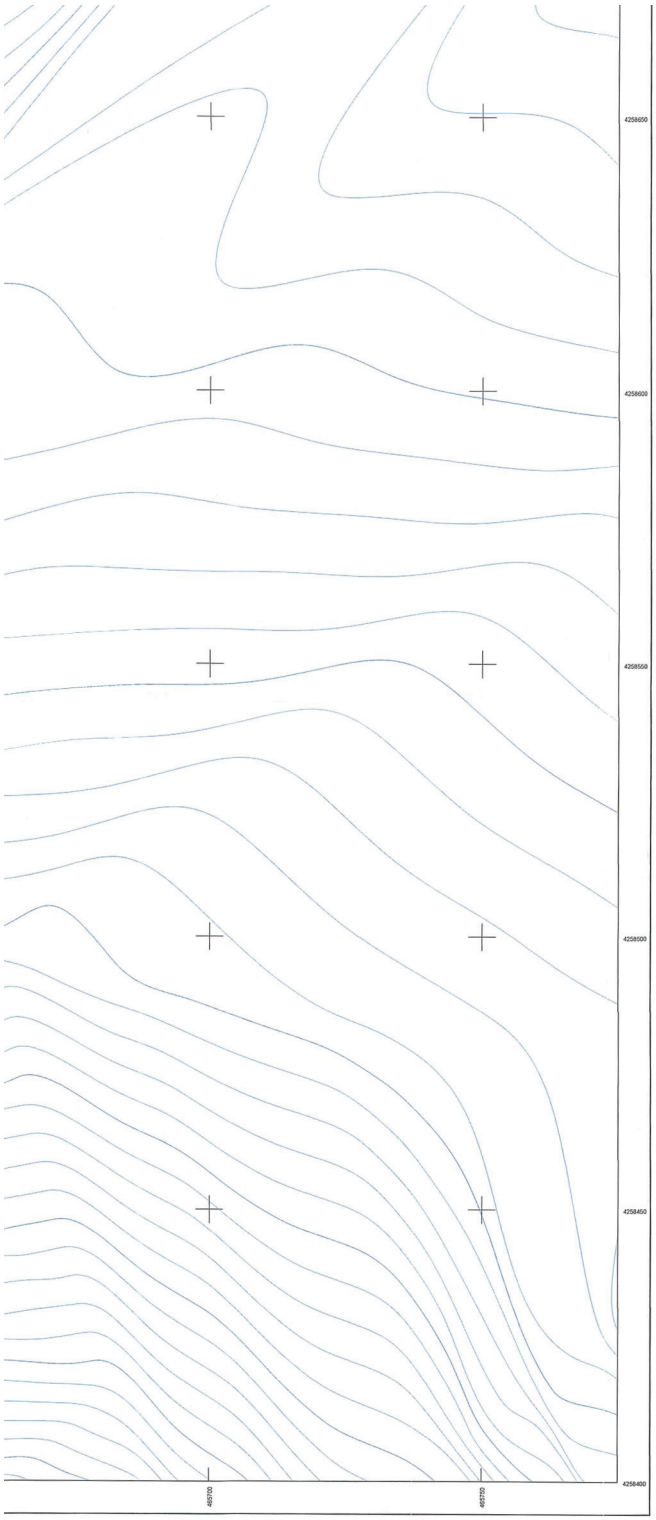

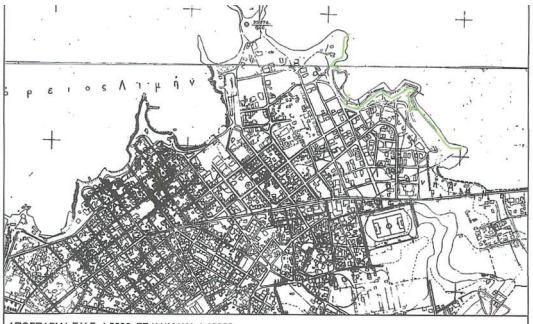

ΑΠΟΣΠΑΣΜΑ Γ.Υ.Σ. 1:5000, ΣΕ ΚΛΙΜΑΚΑ 1:10000

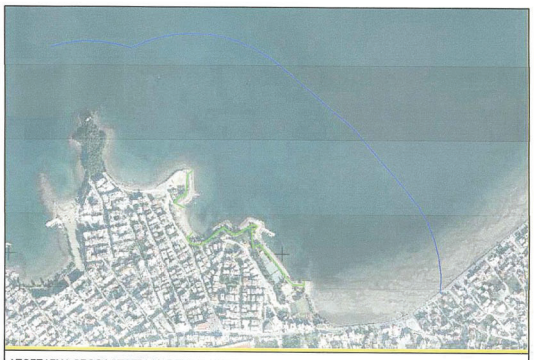

ΑΠΟΣΠΑΣΜΑ ΟΡΘΟΦΩΤΟΓΡΑΦΙΑΣ ΤΗΣ ΚΤΗΜΑΤΟΛΟΓΙΟ Α.Ε. ΕΤΟΥΣ ΛΗΨΗΣ 2015-16, ΣΕ ΚΛΙΜΑΚΑ 1:10000

ΟΡΓΑΝΙΣΜΟΣ ΛΙΜΕΝΩΝ Ν.ΕΥΒΟΙΑΣ Α.Ε.

ΤΟΠΟΓΡΑΦΙΚΟ-ΒΥΘΟΜΕΤΡΙΚΟ ΔΙΑΓΡΑΜΜΑ

ΕΚΤΟΣ ΣΧΕΔΙΟΥ ΠΟΛΕΩΣ ΧΑΛΚΙΔΑΣ
ΠΑΡΑΛΙΑΚΟ ΤΜΗΜΑ ΑΠΟ ΑΚΡΩΤΗΡΙΟ ΚΑΚΗΣ ΚΕΦΑΛΗΣ ΕΩΣ ΚΑΙ ΔΑΣΑΡΧΕΙΟ (ΛΙΑΝΗ ΑΜΜΟΣ)

Θέμα σχεδίου:
Εξομοίωση με Χερσαια Ζώνη Λιμένα των υφιστάμενων Λιμενικών εγκαταστάσεων τμημάτων από το Φάρο Κακής Κεφαλής μέχρι το Δασαρχείο στην Χαλκίδα της Δ.Ε. Χαλκίδας του Χαλκίδας

Κλίμακα
1 : 500

Αριθμός Σχεδίου
Ο – 2

Ο ΣΥΝΤΑΞΑΣ
ΑΙΚΑΤΕΡΙΝΗ Γ. ΣΙΜΙΤΖΗ
ΔΙΠΛΩΜ. ΤΟΠΟΓΡΑΦΟΣ ΜΗΧΑΝΙΚΟΣ
ΕΘΝΙΚΟΥ ΜΕΤΣΟΒΙΟΥ ΠΟΛΥΤΕΧΝΕΙΟΥ
ΜΕΛΟΣ Τ.Ε.Ε. ΑΡΙΘΜΟΣ ΜΗΤΡΩΟΥ 89114
Α.Φ.Μ. 057554198 ΔΟΥ Δ.Υ. ΧΑΛΚΙΔΑΣ
Γ. ΚΑΡΑΪΣΚΑΚΗ 31, ΧΑΛΚΙΔΑ, ΧΑΛΚΙΔΑΣ
ΚΙΝ.: 6977693567
ΑΙΚΑΤΕΡΙΝΗ ΣΙΜΙΤΖΗ

ΕΛΕΓΧΗΚΕ
Ο ΥΠΑΛΛΗΛΟΣ
ΑΝΝΕΣ ΕΛΕΥΘΕΡΙΟΥ
ΤΟΠΟΓΡΑΦΟΣ ΜΗΧ/ΚΟΣ ΠΕ6/Β'

Η ΑΝ. ΠΡΟΪΣΤΑΜΕΝΗ
ΠΑΡΑΣΚΕΥΗ ΚΟΥΚΟΥΡΑ
ΠΟΛΙΤΙΚΟΣ ΜΗΧ/ΚΟΣ ΠΕ3/Α'

ΘΕΩΡΗΘΗΚΕ 17-05-2021
Η ΑΝ. ΔΙΕΥΘΥΝΤΡΙΑ
ΔΑΦΝΗ ΠΑΠΑΝΕΣΤΗ
ΠΟΛΙΤΙΚΟΣ ΜΗΧ/ΚΟΣ ΠΕ3/Α' MSc

ΗΜΕΡΟΜΗΝΙΑ ΕΠΙΓΕΙΑΣ ΑΠΟΤΥΠΩΣΗΣ : ΣΕΠΤΕΜΒΡΙΟΣ 2020
ΗΜΕΡΟΜΗΝΙΑ ΣΥΝΤΑΞΗΣ ΜΕΛΕΤΗΣ : ΜΑΪΟΣ 2021

ΕΘΝΙΚΟ ΤΥΠΟΓΡΑΦΕΙΟ
Για τεχνικούς λόγους στο σχεδιάγραμμα, από το ηλεκτρονικό αρχείο, έγινε σμίκρυνση κατά ποσοστό 36%

ΣΥΝΤΕΤΑΓΜΕΝΕΣ ΟΡΙΟΥ ΚΑΘΟΡΙΣΜΕΝΗΣ ΓΡΑΜΜΗΣ ΑΙΓΙΑΛΟΥ (ΣΕ ΕΓΣΑ '87)
ΜΕ ΤΗΝ ΑΠΟ 7-7-1981 ΑΠΟΦΑΣΗ ΝΟΜΑΡΧΗ ΕΥΒΟΙΑΣ (ΦΕΚ399Δ/1981)

Σημείο	X (m)	Y (m)	Σημείο	X (m)	Y (m)	Σημείο	X (m)	Y (m)
Α1	466505.843	4257789.412	Α2	466385.561	4257744.930	Α3	466188.160	4257723.979
Α4	466149.733	4257750.984	Α10	466022.175	4257907.521	Α11	465959.454	4257969.535
Α12	465897.244	4258066.157	Α13	465917.083	4258105.060	Α14	465901.044	4258111.681
Α15	465880.523	4258114.891	Α16	465849.437	4258083.935	Α17	465816.758	4258087.417
Α18	465797.078	4258111.155	Α19	465740.937	4258079.977	Α20	465703.750	4258050.066
Α21	465648.272	4258072.579	Α22	465642.336	4258119.181	Α23	465649.850	4258155.350
Α24	465625.190	4258149.420	Α25	465615.110	4258192.460	Α26	465554.920	4258203.110
Α42	465334.570	4258344.880	Α43	465349.572	4258425.156	Α44	465329.569	4258432.526
Α45	465306.671	4258475.954	Α46	465307.724	4258487.388			

ΣΥΝΤΕΤΑΓΜΕΝΕΣ ΟΡΙΟΥ ΚΑΘΟΡΙΣΜΕΝΗΣ ΓΡΑΜΜΗΣ ΑΙΓΙΑΛΟΥ (ΣΕ ΕΓΣΑ '87)
ΜΕ ΤΗΝ ΥΠ.ΑΡ. Φ121/724/12-06-1996 ΑΠΟΦΑΣΗ ΑΝΑΠΛ. ΠΕΡΙΦΕΡΕΙΑΚΟΥ Δ/ΝΤΗ Ν.ΕΥΒΟΙΑΣ (ΦΕΚ659Δ/1996)

Σημείο	X (m)	Y (m)	Σημείο	X (m)	Y (m)	Σημείο	X (m)	Y (m)
Α4	466149.733	4257750.984	Α5	466127.400	4257772.974	Α6	466109.003	4257833.726
Α7	466108.851	4257862.708	Α8	466101.599	4257895.832	Α9	466044.726	4257889.331
Α10	466022.175	4257907.521						

ΣΥΝΤΕΤΑΓΜΕΝΕΣ ΟΡΙΟΥ ΚΑΘΟΡΙΣΜΕΝΗΣ ΓΡΑΜΜΗΣ ΑΙΓΙΑΛΟΥ (ΣΕ ΕΓΣΑ '87)
ΜΕ ΤΗΝ ΥΠ.ΑΡ. 054105/4937/Β0010/24-6-2003 ΑΠΟΦΑΣΗ ΥΦΥΠΟΥΡΓΟΥ ΟΙΚΟΝΟΜΙΑΣ & ΟΙΚΟΝΟΜΙΚΩΝ (ΦΕΚ 700Δ/2003)

Σημείο	X (m)	Y (m)	Σημείο	X (m)	Y (m)	Σημείο	X (m)	Y (m)
Α26	465554.920	4258203.110	Α27	465664.340	4258230.840	Α28	465662.130	4258289.300
Α29	465543.800	4258307.830	Α30	465623.380	4258302.030	Α31	465608.450	4258294.990
Α32	465576.890	4258266.840	Α33	465553.160	4258255.210	Α34	465536.910	4258240.910
Α35	465515.740	4258234.910	Α36	465460.800	4258235.190	Α37	465438.900	4258239.460
Α38	465418.600	4258245.970	Α39	465396.940	4258261.800	Α40	465375.790	4258282.320
Α41	465357.560	4258298.210	Α42	465334.570	4258344.880			

ΣΥΝΤΕΤΑΓΜΕΝΕΣ ΟΡΙΟΥ ΚΑΘΟΡΙΣΜΕΝΗΣ ΓΡΑΜΜΗΣ ΑΙΓΙΑΛΟΥ (ΣΕ ΕΓΣΑ '87)
ΜΕ ΤΗΝ ΥΠ.ΑΡ.5478/18-4-1975 ΑΠΟΦΑΣΗ ΝΟΜΑΡΧΗ ΕΥΒΟΙΑΣ (ΦΕΚ120Δ/1975)

Σημείο	X (m)	Y (m)	Σημείο	X (m)	Y (m)	Σημείο	X (m)	Y (m)
Α47	465312.092	4258504.350	Α48	465299.161	4258501.312	Α49	465284.033	4258506.419
Α50	465270.846	4258489.095	Α51	465272.920	4258492.538	Α52	465271.929	4258483.827
Α53	465281.124	4258476.155	Α54	465288.898	4258457.605	Α55	465291.046	4258444.717
Α56	465248.249	4258426.881	Α57	465242.287	4258416.060	Α58	465276.728	4258394.319
Α59	465281.080	4258362.144	Α60	465287.306	4258356.604	Α61	465280.400	4258346.122
Α62	465275.824	4258327.485	Α63	465280.411	4258302.469	Α64	465292.938	4258284.071
Α65	465292.518	4258272.665	Α66	465287.748	4258262.952			

ΣΥΝΤΕΤΑΓΜΕΝΕΣ ΟΡΙΟΥ ΚΑΘΟΡΙΣΜΕΝΗΣ ΓΡΑΜΜΗΣ ΠΑΡΑΛΙΑΣ (ΣΕ ΕΓΣΑ '87)
ΜΕ ΤΗΝ ΥΠ.ΑΡ. Δ186/17/12-1-82 ΑΠΟΦΑΣΗ ΥΠΟΥΡΓΟΥ ΟΙΚΟΝΟΜΙΚΩΝ (ΦΕΚ257Δ/1982)

Σημείο	X (m)	Y (m)	Σημείο	X (m)	Y (m)	Σημείο	X (m)	Y (m)
Δ1	466514.947	4257786.776	Δ2	466387.947	4257729.414	Δ3	466188.192	4257710.576
Δ4	466146.647	4257741.056	Δ13	466006.365	4257903.868	Δ14	465944.883	4257990.865
Δ15	465876.521	4258064.147	Δ16	465894.259	4258097.031	Δ17	465880.446	4258098.760
Δ18	465843.495	4258068.550	Δ19	465807.138	4258071.678	Δ20	465792.189	4258091.821
Δ21	465747.293	4258068.109	Δ22	465704.634	4258033.288	Δ23	465631.732	4258060.818
Δ24	465625.322	4258108.117	Δ25	465631.159	4258136.700	Δ26	465613.702	4258132.074
Δ27	465595.990	4258203.330	Δ46	465318.470	4258346.270	Δ47	465331.805	4258416.279
Δ48	465316.406	4258421.359	Δ49	465287.673	4258476.668	Δ50	465296.721	4258489.145
Δ51	465299.579	4258496.288	Δ52	465302.913	4258469.621	Δ53	465306.931	4258487.649

ΣΥΝΤΕΤΑΓΜΕΝΕΣ ΟΡΙΟΥ ΚΑΘΟΡΙΣΜΕΝΗΣ ΓΡΑΜΜΗΣ ΠΑΡΑΛΙΑΣ (ΣΕ ΕΓΣΑ '87)
ΜΕ ΤΗΝ ΥΠ.ΑΡ. Φ121/724/12-06-1996 ΑΠΟΦΑΣΗ ΑΝΑΠΛ. ΠΕΡΙΦΕΡΕΙΑΚΟΥ Δ/ΝΤΗ Ν.ΕΥΒΟΙΑΣ (ΦΕΚ659Δ/1996)

Σημείο	X (m)	Y (m)	Σημείο	X (m)	Y (m)	Σημείο	X (m)	Y (m)
Δ4	466146.647	4257741.056	Δ5	466143.475	4257743.117	Δ6	466118.571	4257767.638
Δ7	466099.010	4257832.231	Δ8	466098.862	4257880.115	Δ9	466095.505	4257886.191
Δ10	466042.670	4257889.442	Δ11	466011.366	4257900.811	Δ12	466008.236	4257905.202
Δ13	466006.365	4257903.868						

ΣΥΝΤΕΤΑΓΜΕΝΕΣ ΟΡΙΟΥ ΚΑΘΟΡΙΣΜΕΝΗΣ ΓΡΑΜΜΗΣ ΠΑΡΑΛΙΑΣ (ΣΕ ΕΓΣΑ '87)
ΜΕ ΤΗΝ ΥΠ.ΑΡ. 054105/4937/Β0010/24-6-2003 ΑΠΟΦΑΣΗ ΥΦΥΠΟΥΡΓΟΥ ΟΙΚΟΝ ΟΙΚΟΝΟΜΙΚΩΝ (ΦΕΚ 700Δ/2003)

Σημείο	X (m)	Y (m)	Σημείο	X (m)	Y (m)	Σημείο	X (m)
Δ27	465595.990	4258203.330	Δ28	465603.160	4258199.610	Δ29	465647.170
Δ30	465654.280	4258232.310	Δ31	465652.280	4258285.030	Δ32	465640.850
Δ33	465628.900	4258292.640	Δ34	465614.200	4258286.650	Δ35	465582.480
Δ36	465558.470	4258246.690	Δ37	465541.950	4258231.940	Δ38	465517.060
Δ39	465499.800	4258225.340	Δ40	465436.410	4258229.760	Δ41	465413.990
Δ42	465389.230	4258255.160	Δ43	465369.000	4258274.950	Δ44	465349.470
Δ45	465323.960	4258345.840	Δ46	465318.470	4258346.270		

ΣΥΝΤΕΤΑΓΜΕΝΕΣ ΟΡΙΟΥ ΚΑΘΟΡΙΣΜΕΝΗΣ ΓΡΑΜΜΗΣ ΠΑΡΑΛΙΑΣ (ΣΕ ΕΓΣΑ '87)
ΜΕ ΤΗΝ ΥΠ.ΑΡ.5478/18-4-1975 ΑΠΟΦΑΣΗ ΝΟΜΑΡΧΗ ΕΥΒΟΙΑΣ (ΦΕΚ120Δ/1975)

Σημείο	X (m)	Y (m)	Σημείο	X (m)	Y (m)	Σημείο	X (m)
Δ54	465310.408	4258497.106	Δ55	465299.613	4258494.407	Δ56	465295.009
Δ57	465292.311	4258492.978	Δ58	465280.246	4258497.106	Δ59	465277.706
Δ60	465278.341	4258490.438	Δ61	465263.579	4258485.678	Δ62	465282.151
Δ63	465287.866	4258479.843	Δ64	465294.216	4258457.894	Δ65	465285.167
Δ66	465283.417	4258419.953	Δ67	465263.736	4258402.173	Δ68	465290.088
Δ69	465300.089	4258359.946	Δ70	465288.977	4258342.959	Δ71	465285.802
Δ73	465289.870	4258306.326	Δ74	465302.886	4258287.010	Δ75	465302.459
Δ76	465287.290	4258259.696					

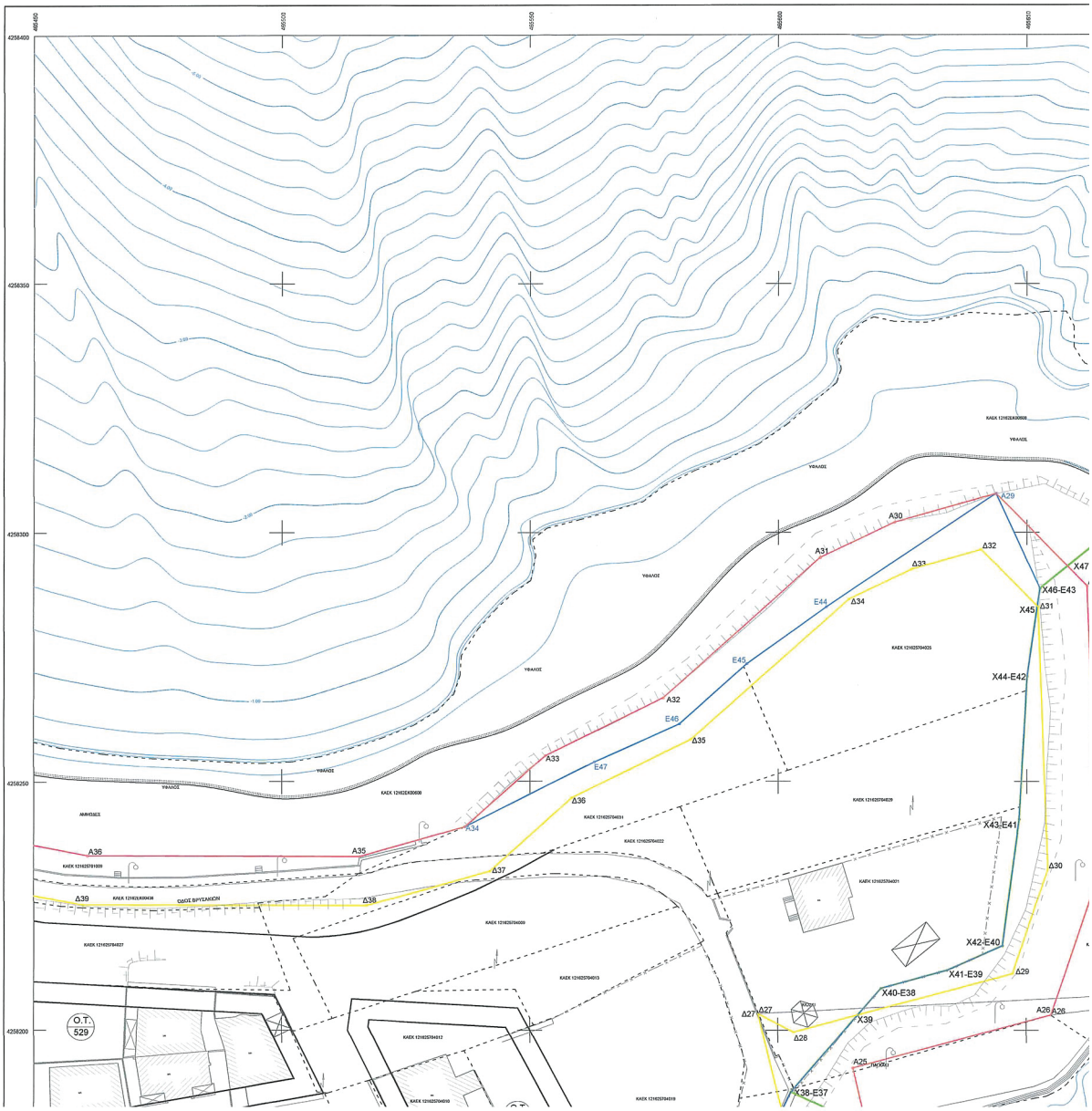

ΦΕΚΗΔΕ ΙΡΙΔΑ
586390818a2c181a38c5f4e2
Α/Π:31407
Υπογραφή: 01/07/25 12:45
Δικαιωμή: 01/07/25 12:54

ΣΥΝΤΕΤΑΓΜΕΝΕΣ ΟΡΙΟΥ ΚΑΘΟΡΙΣΜΕΝΗΣ ΓΡΑΜΜΗΣ ΠΑΛΑΙΟΥ ΑΙΓΙΑΛΟΥ (ΣΕ ΕΓΣΑ '87) ΜΕ ΤΗΝ ΑΠΟ 7-7-1981 ΑΠΟΦΑΣΗ ΝΟΜΑΡΧΗ ΕΥΒΟΙΑΣ (ΦΕΚ399Δ/1981)

Σημείο	Χ (m)	Υ (m)	Σημείο	Χ (m)	Υ (m)	Σημείο	Χ (m)	Υ (m)
E8	465951.937	4257894.477	E9	465943.637	4257914.667	E10	465936.483	4257923.796
E11	465929.217	4257933.982	E12	465921.412	4257965.071	E13	465905.405	4257973.802
E14	465888.604	4257993.117	E15	465888.471	4258015.077	E16	465887.942	4258045.769
E17	465883.312	4258064.422	E18	465883.312	4258082.414	E19	465882.518	4258092.336
E20	465878.358	4258094.555	E21	465843.757	4258074.873	E22	465826.956	4258064.951
E23	465782.505	4258092.336	E24	465740.040	4258053.309	E25	465731.705	4258044.446
E26	465706.604	4258032.686	E27	465687.784	4258032.936	E28	465667.676	4258034.127
E29	465655.505	4258038.228	E30	465642.408	4258045.636	E31	465630.502	4258062.305
E32	465612.087	4258112.007	E33	465597.059	4258141.535	E34	465589.439	4258160.479
E35	465591.767	4258168.946						

ΣΥΝΤΕΤΑΓΜΕΝΕΣ ΟΡΙΟΥ ΚΑΘΟΡΙΣΜΕΝΗΣ ΓΡΑΜΜΗΣ ΠΑΛΑΙΟΥ ΑΙΓΙΑΛΟΥ (ΣΕ ΕΓΣΑ '87) ΜΕ ΤΗΝ ΥΠ.ΑΡ. Φ121/724/12-06-1996 ΑΠΟΦΑΣΗ ΑΝΑΠΛ. ΠΕΡΙΦΕΡΕΙΑΚΟΥ Δ/ΝΤΗ Ν.ΕΥΒΟΙΑΣ (ΦΕΚ659Δ/1996)

Σημείο	Χ (m)	Υ (m)	Σημείο	Χ (m)	Υ (m)	Σημείο	Χ (m)	Υ (m)
A4	469149.733	4257750.984	E1	466092.651	4257751.251	E2	466006.230	4257770.265
E3	465984.470	4257803.149	E4	465979.440	4257821.568	E5	465987.391	4257863.301
E6	465982.511	4257870.859	E7	465966.638	4257887.492	E8	465951.937	4257894.477

ΣΥΝΤΕΤΑΓΜΕΝΕΣ ΟΡΙΟΥ ΚΑΘΟΡΙΣΜΕΝΗΣ ΓΡΑΜΜΗΣ ΠΑΛΑΙΟΥ ΑΙΓΙΑΛΟΥ (ΣΕ ΕΓΣΑ '87) ΜΕ ΤΗΝ ΥΠ.ΑΡ. 054105/4937/Β0010/24-6-2003 ΑΠΟΦΑΣΗ ΥΦΥΠΟΥΡΓΟΥ ΟΙΚΟΝΟΜΙΑΣ & ΟΙΚΟΝΟΜΙΚΩΝ (ΦΕΚ 700Δ/2003)

Σημείο	Χ (m)	Υ (m)	Σημείο	Χ (m)	Υ (m)	Σημείο	Χ (m)	Υ (m)
A29	465643.800	4258307.830	A34	465536.910	4258240.910	E35	465591.767	4258168.946
E36	465595.440	4258172.830	E37	465602.660	4258187.600	E38	465620.710	4258208.430
E39	465634.000	4258212.090	E40	465645.170	4258217.040	E41	465648.490	4258242.390
E42	465650.060	4258271.200	E43	465652.640	4258288.790	E44	465609.670	4258285.120
E45	465593.700	4258273.680	E46	465590.140	4258291.570	E47	465583.090	4258253.930

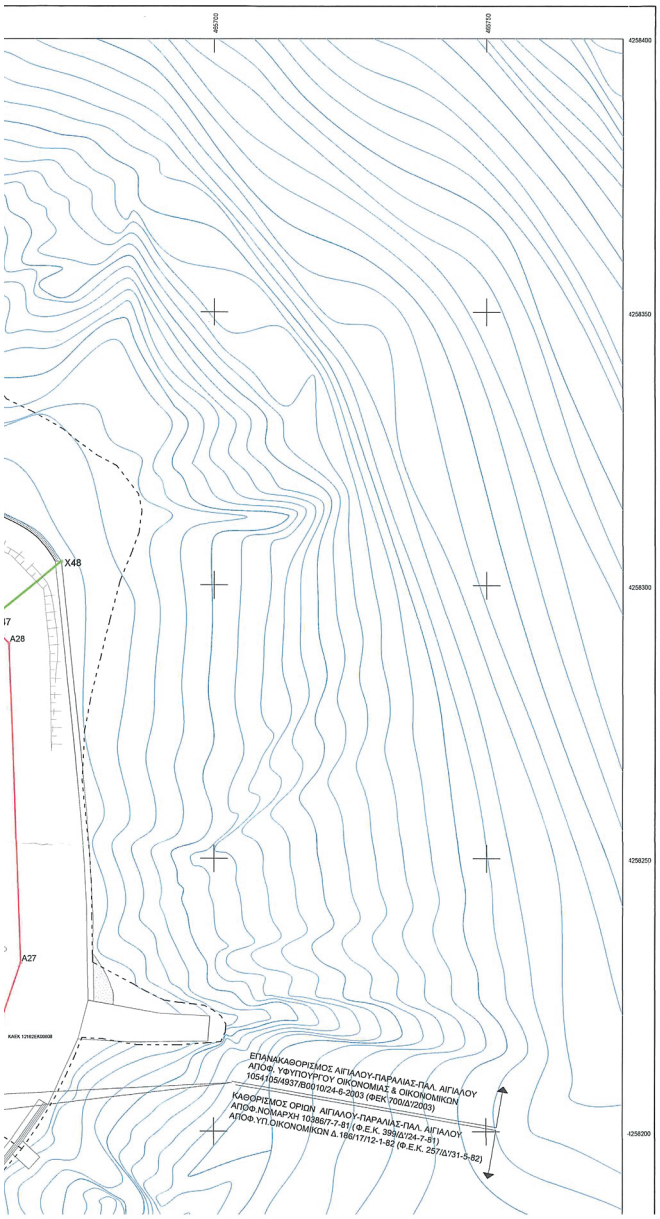

ΥΠΟΜΝΗΜΑ

- Προς εξομοίωση Χ.Ζ.Λ.
- Υφιστάμενη Χ.Ζ.Λ.
- Βυθομετρική των 20 εκ.
- Βυθομετρική των 1 μ.
- Όριο θαλάσσιας Ζώνης υφιστάμενη
- Όριο θαλάσσιας Ζώνης της εξομοιούμενης Ζώνης
- Μανιτάρισμος
- Στύλος ΔΕΗ
- Στύλος ΟΤΕ
- Στύλος Ηλεκτροφωτισμού
- ΙΙΚ Κτίσμα
- Υπόστεγο - Εξώστες
- Πολυγωνομετρικό Σημείο
- Δέντρο
- Παλιά Ορογρ. Αιγιαλού
- Ορογραμμή Αιγιαλού
- Ορογραμμή Παραλίας
- Όρια Κτηματολογίου
- Ισχύουσα Οικοδομική Γραμμή
- Ισχύουσα Ρυμοτομική Γραμμή

ΠΙΝΑΚΑΣ ΣΥΝΤΕΤΑΓΜΕΝΩΝ ΚΟΡΥΦΩΝ ΤΜΗΜΑΤΟΣ "Α" ΤΗΣ ΧΕΡΣΑΙΑΣ ΠΡΟΣ ΕΞΟΜΟΙΩΣΗ ΜΕ ΖΩΝΗ ΛΙΜΕΝΑ ΕΚΤΑΣΗΣ (ΕΓΣΑ'87)

α/α	Χ	Υ
X1	466082.388	4257902.238
X2	466082.159	4257897.026
X3	466081.718	4257887.039
X4	466042.670	4257889.442
X5	466021.529	4257906.522
X6	465968.289	4257980.249
X7	465916.955	4258036.978
X8	465906.745	4258031.748
X9	465892.757	4258024.582
X10	465890.627	4258049.026
X11	465888.851	4258069.416
X12	465887.261	4258084.058
X13	465887.015	4258086.326
X14	465886.804	4258089.579
X15	465890.181	4258092.244
X16	465891.588	4258092.952
X17	465892.027	4258092.892
X18	465900.078	4258091.792
X19	465905.412	4258094.065
X20	465908.536	4258099.808
X21	465906.234	4258105.118
X22	465890.672	4258107.773
X23	465870.873	4258095.424
X24	465826.267	4258070.032
X25	465802.590	4258083.448
X26	465787.214	4258098.508
X27	465747.293	4258068.109
X28	465704.634	4258033.288
X29	465687.784	4258032.936
X30	465678.047	4258033.513
X31	465663.114	4258039.378
X32	465657.265	4258043.257
X33	465647.844	4258053.219
X34	465660.212	4258067.734
X35	465672.633	4258082.312

ΠΙΝΑΚΑΣ ΣΥΝΤΕΤΑΓΜΕΝΩΝ ΚΟΡΥΦΩΝ ΤΜΗΜΑΤΟΣ "Β" ΤΗΣ ΧΕΡΣΑΙΑΣ ΠΡΟΣ ΕΞΟΜΟΙΩΣΗ ΜΕ ΖΩΝΗ ΛΙΜΕΝΑ ΕΚΤΑΣΗΣ (ΕΓΣΑ'87)

α/α	Χ	Υ
X36	465640.103	4258170.176
X37	465617.910	4258180.503
X38	465602.660	4258187.600
X39	465616.059	4258203.063
X40	465620.710	4258208.430
X41	465634.000	4258212.090
X42	465645.170	4258217.040
X43	465648.490	4258242.390
X44	465650.060	4258271.200
X45	465652.113	4258285.199
X46	465652.640	4258288.790
X47	465658.200	4258293.272
X48	465671.831	4258304.261

ΠΙΝΑΚΑΣ ΣΥΝΤΕΤΑΓΜΕΝΩΝ ΚΟΡΥΦΩΝ ΤΗΣ ΘΑΛΑΣΣΙΑΣ ΠΡΟΣ ΕΞΟΜΟΙΩΣΗ ΜΕ ΖΩΝΗ ΛΙΜΕΝΑ ΕΚΤΑΣΗΣ (ΕΓΣΑ'87)

α/α	Χ	Υ
Θ1	466580.695	4257861.125
Θ2	466459.934	4258230.048
Θ3	466258.893	4258461.591
Θ4	465995.561	4258685.310
Θ5	465446.534	4258750.625
Θ6	465150.324	4258756.135

Με την παρούσα εξομοίωση με χερσαία ζώνη λιμένα, η έκταση των ορίων της Ζώνης Λιμένα περιορίζεται σε εκτάσεις που δεν ανήκουν σε ιδιώτες, αλλά αποτελούν ιδιοκτησία του Ελληνικού Δημοσίου και του Δήμου Χαλκίδας.
Όλες οι κατασκευές εντός της προς εξομοίωση ζώνης λιμένα, έχουν κατασκευαστεί από το Δήμο Χαλκιδέων, πριν το έτος 2001.

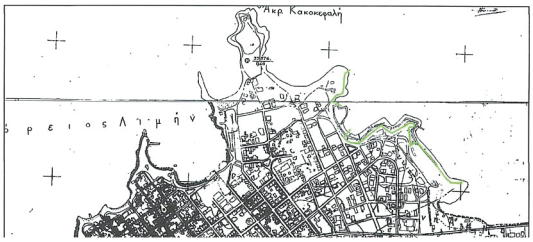

ΟΔΟΣ ΚΗΡΕΩΣ
ΟΔΟΣ ΝΙΛΕΩΣ
ΟΔΟΣ ΨΑΛΛΙΔΟΥ
ΟΔΟΣ ΛΙΔΗΧΟΥ
ΟΔΟΣ ΖΕΗΣ ΜΑΡΤΙΟΥ
ΟΔΟΣ ΜΗΤΡΟΠ.ΒΑΣΙΛΕΙΟΥ
ΓΗΠΕΔΟ ΜΠΑΣΚΕΤ
ΠΑΙΔΙΚΗ ΧΑΡΑ
Ο.Τ. 529
Ο.Τ. 528
Ο.Τ. 527
Ο.Τ. 526
Ο.Τ. 525
Ο.Τ. 520
Ο.Τ. 512
Συνοδεύει την υπ.αρ.:...../2021 Απόφαση Δ.Σ. ΟΛΝΕ Α.Ε.
Υπογραφές μελών

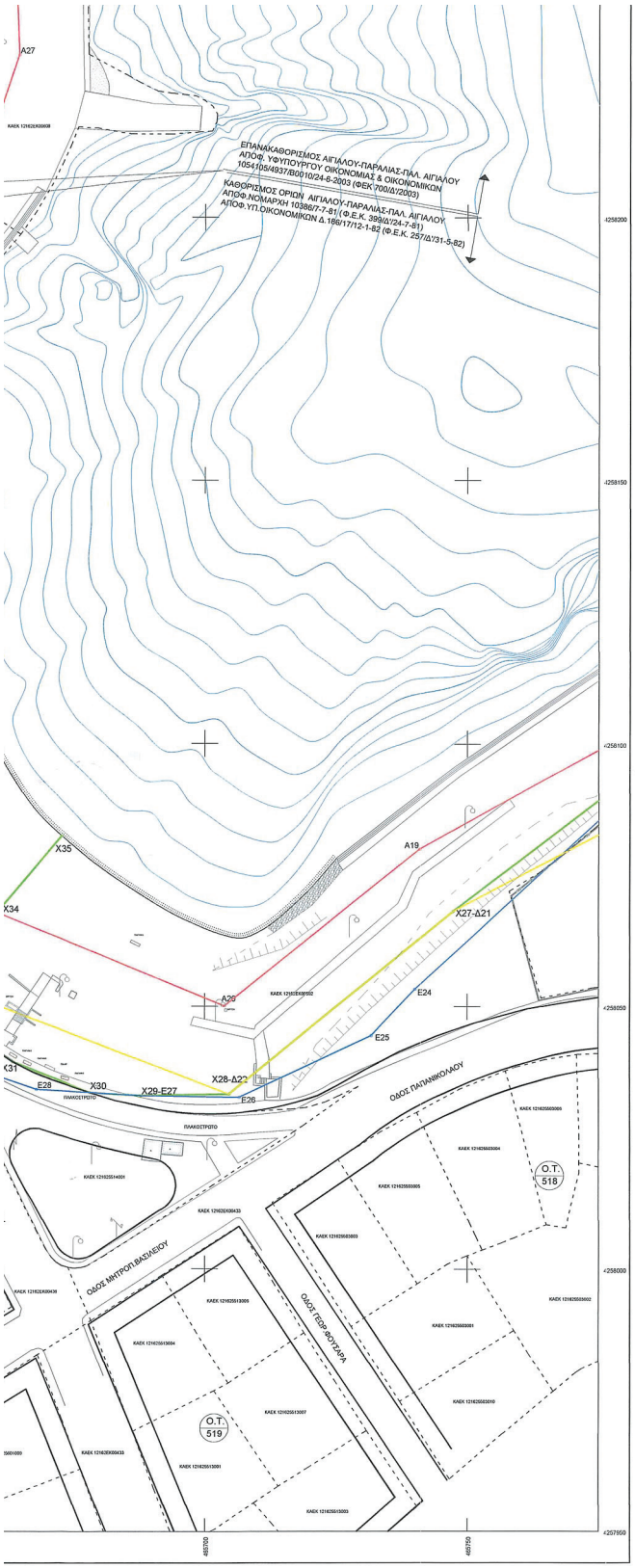

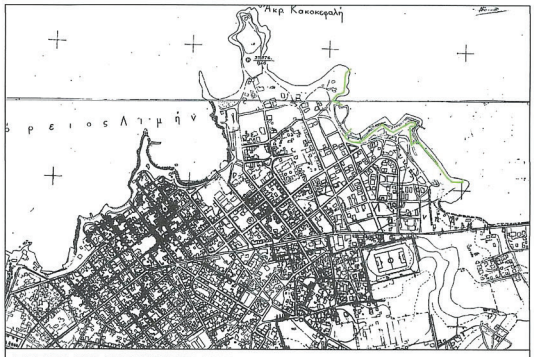

ΑΠΟΣΠΑΣΜΑ Γ.Υ.Σ. 1:5000, ΣΕ ΚΛΙΜΑΚΑ 1:10000

ΑΠΟΣΠΑΣΜΑ ΟΡΘΟΦΩΤΟΓΡΑΦΙΑΣ ΤΗΣ ΚΤΗΜΑΤΟΛΟΠΟ Α.Ε. ΕΤΟΥΣ ΛΗΨΗΣ 2015-16, ΣΕ ΚΛΙΜΑΚΑ 1:10000

ΟΡΓΑΝΙΣΜΟΣ ΛΙΜΕΝΩΝ Ν.ΕΥΒΟΙΑΣ Α.Ε.

ΤΟΠΟΓΡΑΦΙΚΟ-ΒΥΘΟΜΕΤΡΙΚΟ ΔΙΑΓΡΑΜΜΑ

ΕΚΤΟΣ ΣΧΕΔΙΟΥ ΠΟΛΕΩΣ ΧΑΛΚΙΔΑΣ
ΠΑΡΑΛΙΑΚΟ ΤΜΗΜΑ ΑΠΟ ΑΚΡΩΤΗΡΙΟ ΚΑΚΗΣ ΚΕΦΑΛΗΣ ΕΩΣ ΚΑΙ ΔΑΣΑΡΧΕΙΟ (ΛΙΑΝΗ ΑΜΜΟΣ)

Θέμα σχεδίου:
Εξομοίωση με Χερσαια Ζώνη Λιμένα των υφιστάμενων Λιμενικών εγκαταστάσεων τμημάτων από το Φάρο Κακής Κεφαλής μέχρι το Δασαρχείο στην Χαλκίδα της Δ.Ε. Χαλκίδας του Χαλκίδας

Κλίμακα
1 : 500

Αριθμός Σχεδίου
Ο – 3

ΟΙ ΣΥΝΤΑΞΑΣΕΣ
ΑΙΚΑΤΕΡΙΝΗ ΣΙΜΙΤΖΗ
ΔΙΠΛΩΜ. ΤΟΠΟΓΡΑΦΟΣ ΜΗΧΑΝΙΚΟΣ
ΕΘΝΙΚΟΥ ΜΕΤΣΟΒΙΟΥ ΠΟΛΥΤΕΧΝΕΙΟΥ
ΜΕΛΟΣ Τ.Ε.Ε. ΑΡΙΘΜΟΣ ΜΗΤΡΩΟΥ 89114
Α.Φ.Μ. 057554188 ΔΟΥ Δ.Υ. ΧΑΛΚΙΔΑΣ
Γ. ΚΑΡΑΪΣΚΑΚΗ 91 ΧΑΛΚΙΔΑ ΧΑΛΚΙΔΑΣ
ΚΙΝ.: 6977693567
ΑΙΚΑΤΕΡΙΝΗ ΣΙΜΙΤΖΗ

ΕΛΕΓΧΗΚΕ
Ο ΥΠΑΛΛΗΛΟΣ
ΑΝΝΕΣ ΕΛΕΥΘΕΡΙΟΥ
ΤΟΠΟΓΡΑΦΟΣ ΜΗΧ/ΚΟΣ ΠΕ6/Β'

Η ΑΝ. ΠΡΟΪΣΤΑΜΕΝΗ
ΠΑΡΑΣΚΕΥΗ ΚΟΥΚΟΥΡΑ
ΠΟΛΙΤΙΚΟΣ ΜΗΧ/ΚΟΣ ΠΕ9/Α'

ΘΕΩΡΗΘΗΚΕ 17-05-2021
Η ΑΝ. ΔΙΕΥΘΥΝΤΡΙΑ
ΔΑΦΝΗ ΠΑΠΑΝΕΣΤΗ
ΠΟΛΙΤΙΚΟΣ ΜΗΧ/ΚΟΣ ΠΕ9/Α' MSc

ΗΜΕΡΟΜΗΝΙΑ ΕΠΙΓΕΙΑΣ ΑΠΟΤΥΠΩΣΗΣ : ΣΕΠΤΕΜΒΡΙΟΣ 2020
ΗΜΕΡΟΜΗΝΙΑ ΣΥΝΤΑΞΗΣ ΜΕΛΕΤΗΣ : ΜΑΪΟΣ 2021

ΕΘΝΙΚΟ ΤΥΠΟΓΡΑΦΕΙΟ
Για τεχνικούς λόγους στο σχεδιάγραμμα, από το ηλεκτρονικό αρχείο, έγινε σμίκρυνση κατά ποσοστό 36%

ΣΥΝΤΕΤΑΓΜΕΝΕΣ ΟΡΙΟΥ ΚΑΘΟΡΙΣΜΕΝΗΣ ΓΡΑΜΜΗΣ ΑΙΓΙΑΛΟΥ (ΣΕ ΕΓΣΑ ’87)
ΜΕ ΤΗΝ ΑΠΟ 7-7-1981 ΑΠΟΦΑΣΗ ΝΟΜΑΡΧΗ ΕΥΒΟΙΑΣ (ΦΕΚ399Δ/1981)

Σημείο	Χ (m)	Υ (m)	Σημείο	Χ (m)	Υ (m)	Σημείο	Χ (m)	Υ (m)
Α1	466505.843	4257799.412	Α2	466365.561	4257744.930	Α3	466188.160	4257735.979
Α4	466148.733	4257760.984	Α10	466022.175	4257907.521	Α11	466959.454	4257999.935
Α12	465897.244	4258066.157	Α13	465917.083	4258105.060	Α14	465901.044	4258111.681
Α15	465880.023	4258114.891	Α16	465849.437	4258083.935	Α17	465816.758	4258087.417
Α18	465797.078	4258111.155	Α19	465740.937	4258079.977	Α20	465703.750	4258050.066
Α21	465648.373	4258072.529	Α22	465642.336	4258119.181	Α23	465649.850	4258155.350
Α24	465625.190	4258149.420	Α25	465615.110	4258192.460	Α26	465654.920	4258203.110
Α42	465334.570	4258344.880	Α43	465349.572	4258425.156	Α44	465329.569	4258432.526
Α45	465306.671	4258475.854	Α46	465307.724	4258487.398			

ΣΥΝΤΕΤΑΓΜΕΝΕΣ ΟΡΙΟΥ ΚΑΘΟΡΙΣΜΕΝΗΣ ΓΡΑΜΜΗΣ ΑΙΓΙΑΛΟΥ (ΣΕ ΕΓΣΑ ’87)
ΜΕ ΤΗΝ ΥΠ.ΑΡ. Φ121/724/12-06-1996 ΑΠΟΦΑΣΗ ΑΝΑΠΛ. ΠΕΡΙΦΕΡΕΙΑΚΟΥ Δ/ΝΤΗ Ν.ΕΥΒΟΙΑΣ (ΦΕΚ659Δ/1996)

Σημείο	Χ (m)	Υ (m)	Σημείο	Χ (m)	Υ (m)	Σημείο	Χ (m)	Υ (m)
Α4	466149.733	4257760.984	Α5	466127.400	4257772.974	Α6	466109.003	4257833.726
Α7	466108.851	4257882.708	Α8	466101.599	4257895.632	Α9	466044.728	4257999.331
Α10	466022.175	4257907.521						

ΣΥΝΤΕΤΑΓΜΕΝΕΣ ΟΡΙΟΥ ΚΑΘΟΡΙΣΜΕΝΗΣ ΓΡΑΜΜΗΣ ΑΙΓΙΑΛΟΥ (ΣΕ ΕΓΣΑ ’87)
ΜΕ ΤΗΝ ΥΠ.ΑΡ. 054105/4937/Β0010/24-6-2003 ΑΠΟΦΑΣΗ ΥΦΥΠΟΥΡΓΟΥ ΟΙΚΟΝΟΜΙΑΣ & ΟΙΚΟΝΟΜΙΚΩΝ (ΦΕΚ 700Δ/2003)

Σημείο	Χ (m)	Υ (m)	Σημείο	Χ (m)	Υ (m)	Σημείο	Χ (m)	Υ (m)
Α26	465654.920	4258203.110	Α27	465664.340	4258230.840	Α28	465662.130	4258289.300
Α29	465643.800	4258307.830	Α30	465623.380	4258302.030	Α31	465608.450	4258284.990
Α32	465576.890	4258288.840	Α33	465553.160	4258255.210	Α34	465536.910	4258240.910
Α35	465515.740	4258234.910	Α36	465460.800	4258235.190	Α37	465438.900	4258239.460
Α38	465418.800	4258245.970	Α39	465398.940	4258261.800	Α40	465375.790	4258282.320
Α41	465357.560	4258298.210	Α42	465334.570	4258344.880			

ΣΥΝΤΕΤΑΓΜΕΝΕΣ ΟΡΙΟΥ ΚΑΘΟΡΙΣΜΕΝΗΣ ΓΡΑΜΜΗΣ ΑΙΓΙΑΛΟΥ (ΣΕ ΕΓΣΑ ’87)
ΜΕ ΤΗΝ ΥΠ.ΑΡ.5478/18-4-1975 ΑΠΟΦΑΣΗ ΝΟΜΑΡΧΗ ΕΥΒΟΙΑΣ (ΦΕΚ120Δ/1975)

Σημείο	Χ (m)	Υ (m)	Σημείο	Χ (m)	Υ (m)	Σημείο	Χ (m)	Υ (m)
Α47	465312.092	4258504.353	Α48	465299.161	4258501.312	Α49	465284.033	4258506.419
Α50	465270.646	4258499.095	Α51	465272.920	4258492.538	Α52	465271.928	4258483.827
Α53	465281.124	4258476.155	Α54	465286.898	4258457.605	Α55	465281.046	4258444.717
Α56	465248.249	4258426.881	Α57	465242.287	4258416.060	Α58	465276.728	4258394.319
Α59	465281.080	4258362.144	Α60	465287.309	4258356.604	Α61	465280.400	4258346.122
Α62	465275.824	4258327.485	Α63	465280.411	4258302.469	Α64	465292.808	4258284.071
Α65	465292.518	4258272.665	Α66	465287.748	4258262.952			

ΣΥΝΤΕΤΑΓΜΕΝΕΣ ΟΡΙΟΥ ΚΑΘΟΡΙΣΜΕΝΗΣ ΓΡΑΜΜΗΣ ΠΑΡΑΛΙΑΣ (ΣΕ ΕΓΣΑ ’87)
ΜΕ ΤΗΝ ΥΠ.ΑΡ. Δ186/17/12-1-82 ΑΠΟΦΑΣΗ ΥΠΟΥΡΓΟΥ ΟΙΚΟΝΟΜΙΚΩΝ (ΦΕΚ257Δ/1982)

Σημείο	Χ (m)	Υ (m)	Σημείο	Χ (m)	Υ (m)	Σημείο	Χ (m)	Υ (m)
Δ1	466514.947	4257786.776	Δ2	466387.947	4257729.414	Δ3	466189.192	4257710.576
Δ4	466146.647	4257741.056	Δ13	466006.365	4257903.868	Δ14	465944.863	4257990.865
Δ15	465876.521	4258064.147	Δ16	465864.259	4258097.031	Δ17	465880.448	4258098.790
Δ18	465843.495	4258098.550	Δ19	465807.138	4258071.678	Δ20	465792.189	4258091.821
Δ21	465747.253	4258068.109	Δ22	465704.634	4258033.288	Δ23	465631.732	4258060.818
Δ24	465625.322	4258108.117	Δ25	465631.159	4258136.700	Δ26	465613.702	4258132.074
Δ27	465595.990	4258203.330	Δ46	465318.470	4258346.270	Δ47	465331.805	4258416.279
Δ48	465318.406	4258421.359	Δ49	465287.673	4258478.668	Δ50	465296.721	4258489.145
Δ51	465299.579	4258496.288	Δ52	465302.913	4258489.621	Δ53	465306.921	4258487.649

ΣΥΝΤΕΤΑΓΜΕΝΕΣ ΟΡΙΟΥ ΚΑΘΟΡΙΣΜΕΝΗΣ ΓΡΑΜΜΗΣ ΠΑΡΑΛΙΑΣ (ΣΕ ΕΓΣΑ ’87)
ΜΕ ΤΗΝ ΥΠ.ΑΡ. Φ121/724/12-06-1996 ΑΠΟΦΑΣΗ ΑΝΑΠΛ. ΠΕΡΙΦΕΡΕΙΑΚΟΥ Δ/ΝΤΗ Ν.ΕΥΒΟΙΑΣ (ΦΕΚ659Δ/1996)

Σημείο	Χ (m)	Υ (m)	Σημείο	Χ (m)	Υ (m)	Σημείο	Χ (m)	Υ (m)
Δ4	466146.647	4257741.056	Δ5	466143.475	4257743.117	Δ6	466118.571	4257767.638
Δ7	466099.010	4257832.231	Δ8	466096.862	4257880.115	Δ9	466095.505	4257886.191
Δ10	466042.670	4257889.442	Δ11	466011.368	4257900.811	Δ12	466008.236	4257905.202
Δ13	466006.365	4257903.868						

ΣΥΝΤΕΤΑΓΜΕΝΕΣ ΟΡΙΟΥ ΚΑΘΟΡΙΣΜΕΝΗΣ ΓΡΑΜΜΗΣ ΠΑΡΑΛΙΑΣ (ΣΕ ΕΓΣΑ ’87)
ΜΕ ΤΗΝ ΥΠ.ΑΡ. 054105/4937/Β0010/24-6-2003 ΑΠΟΦΑΣΗ ΥΦΥΠΟΥΡΓΟΥ ΟΙΚΟΝΟΜΙΚΩΝ (ΦΕΚ 700Δ/2003)

Σημείο	Χ (m)	Υ (m)	Σημείο	Χ (m)	Υ (m)	Σημείο	Χ (m)
Δ27	465595.990	4258203.330	Δ28	465603.160	4258199.610	Δ29	465647.170
Δ30	465654.280	4258232.310	Δ31	465652.280	4258285.030	Δ32	465640.850
Δ33	465626.900	4258292.640	Δ34	465614.200	4258286.650	Δ35	465582.480
Δ36	465558.470	4258246.660	Δ37	465541.950	4258231.940	Δ38	465517.080
Δ39	465459.800	4258225.240	Δ40	465436.410	4258229.760	Δ41	465413.990
Δ42	465398.230	4258255.160	Δ43	465369.000	4258274.980	Δ44	465349.470
Δ45	465323.960	4258345.640	Δ46	465318.470	4258346.270		

ΣΥΝΤΕΤΑΓΜΕΝΕΣ ΟΡΙΟΥ ΚΑΘΟΡΙΣΜΕΝΗΣ ΓΡΑΜΜΗΣ ΠΑΡΑΛΙΑΣ (ΣΕ ΕΓΣΑ ’87)
ΜΕ ΤΗΝ ΥΠ.ΑΡ.5478/18-4-1975 ΑΠΟΦΑΣΗ ΝΟΜΑΡΧΗ ΕΥΒΟΙΑΣ (ΦΕΚ120Δ/1975

Σημείο	Χ (m)	Υ (m)	Σημείο	Χ (m)	Υ (m)	Σημείο	Χ (m)
Δ54	465310.408	4258497.106	Δ55	465299.913	4258494.407	Δ56	465295.009
Δ57	465292.311	4258492.978	Δ58	465280.246	4258497.106	Δ59	465277.706
Δ60	465278.341	4258490.438	Δ61	465283.579	4258485.676	Δ62	465282.151
Δ63	465287.886	4258479.643	Δ64	465294.216	4258457.894	Δ65	465285.167
Δ66	465253.417	4258419.953	Δ67	465283.738	4258402.173	Δ68	465290.088
Δ69	465300.089	4258359.946	Δ70	465288.977	4258342.959	Δ71	465285.802
Δ73	465289.870	4258308.326	Δ74	465302.889	4258287.010	Δ75	465302.459
Δ76	465297.290	4258259.696					

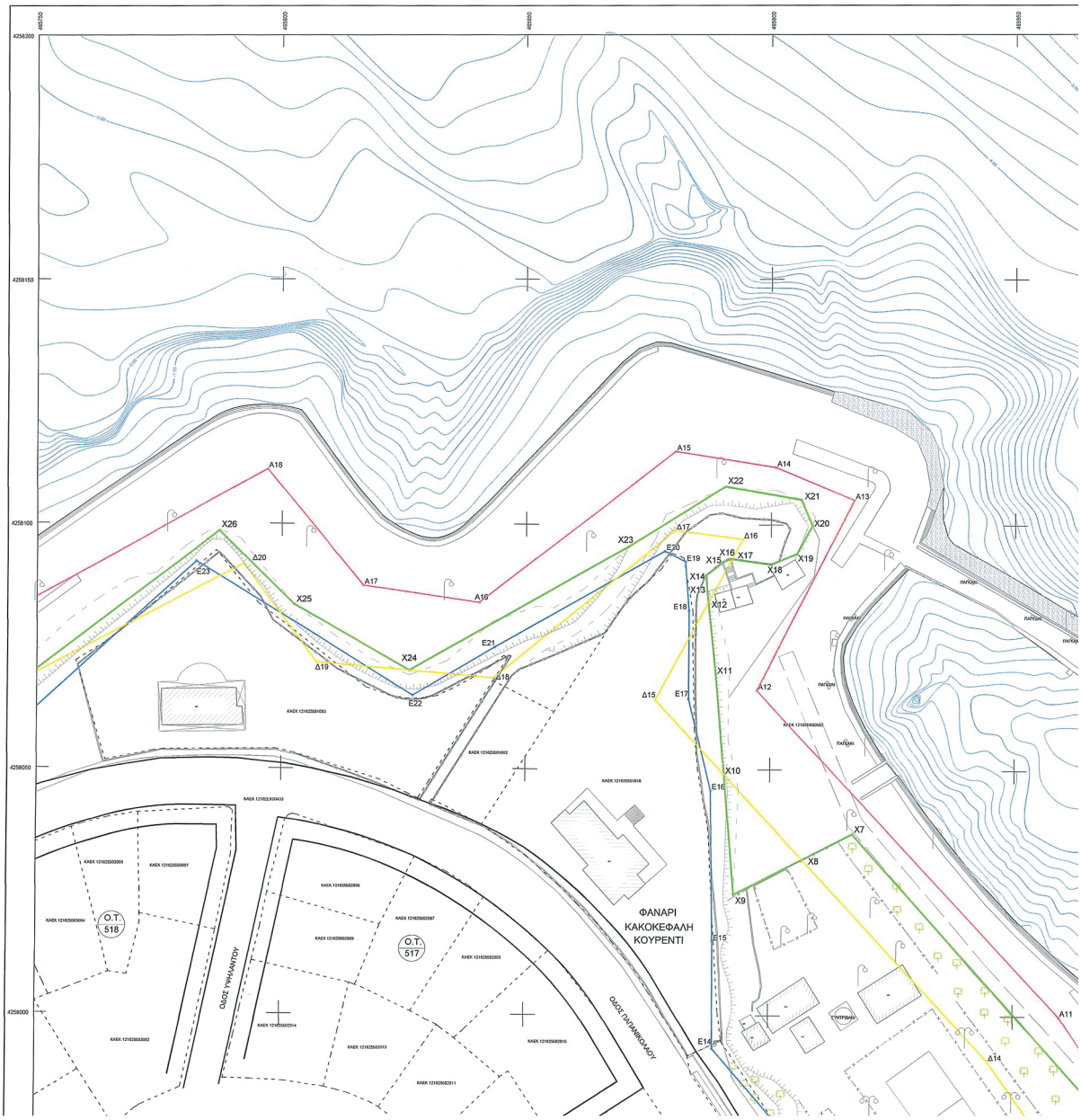
465750
465800
465850
465900
465950
4258200
4258150
4258100
4258050
4258000
Α18
Α15
Α14
Α13
Α12
Α11
Α10
Α7
Α14
Α17
Α16
Α19
Α20
Α23
Α24
Α25
Α26
Α42
Α43
Α44
Α45
Α46
Δ14
Δ15
Δ16
Δ17
Δ18
Δ19
Δ20
Δ21
Δ22
Δ23
Δ24
Δ25
Δ26
Δ27
Δ46
Δ47
Δ48
Δ49
Δ50
Δ51
Δ52
Δ53
Δ54
Δ55
Δ56
Δ57
Δ58
Δ59
Δ60
Δ61
Δ62
Δ63
Δ64
Δ65
Δ66
Δ67
Δ68
Δ69
Δ70
Δ71
Δ73
Δ74
Δ75
Δ76
Χ7
Χ8
Χ9
Χ10
Χ11
Χ12
Χ13
Χ14
Χ15
Χ16
Χ17
Χ18
Χ19
Χ20
Χ21
Χ22
Χ23
Χ24
Χ25
Χ26
Ε14
Ε15
Ε16
Ε17
Ε18
Ε19
Ε20
Ε21
Ε22
Ε23
ΦΑΝΑΡΙ
ΚΑΚΟΚΕΦΑΛΗ
ΚΟΥΡΕΝΤΙ
Ο.Τ.
518
Ο.Τ.
517
ΟΔΟΣ ΥΨΗΛΑΝΤΟΥ
ΟΔΟΣ ΠΑΠΑΝΙΚΟΛΑΟΥ
ΠΑΠΑΝΙ
ΠΑΠΑΝΙ
ΠΑΠΑΝΙ

@ΕΠΗΔΕ ΙΡΙΔΑ
6863908f8a2c181a38c5f4e2
ΑΠ:314407
Υπογραφή: 01/07/25 12:45
Δίανομή: 01/07/25 12:54

ΣΥΝΤΕΤΑΓΜΕΝΕΣ ΟΡΙΟΥ ΚΑΘΟΡΙΣΜΕΝΗΣ ΓΡΑΜΜΗΣ ΠΑΛΑΙΟΥ ΑΙΠΑΛΟΥ (ΣΕ ΕΓΣΑ '87) ΜΕ ΤΗΝ ΑΠΟ 7-7-1981 ΑΠΟΦΑΣΗ ΝΟΜΑΡΧΗ ΕΥΒΟΙΑΣ (ΦΕΚ399Δ/1981)

Σημείο	Χ (m)	Υ (m)	Σημείο	Χ (m)	Υ (m)	Σημείο	Χ (m)	Υ (m)
E8	465951.937	4257884.477	E9	465943.637	4257914.667	E10	465936.483	4257923.796
E11	465929.217	4257933.982	E12	465921.412	4257965.071	E13	465905.405	4257973.802
E14	465888.604	4257993.117	E15	465888.471	4258015.077	E16	465887.942	4258045.769
E17	465883.312	4258064.422	E18	465883.312	4258092.414	E19	465882.518	4258092.338
E20	465878.358	4258094.555	E21	465843.757	4258074.873	E22	465826.956	4258064.951
E23	465782.505	4258092.336	E24	465740.040	4258053.309	E25	465731.765	4258044.446
E26	465706.604	4258032.686	E27	465687.784	4258032.936	E28	465667.678	4258034.127
E29	465655.505	4258038.228	E30	465642.408	4258045.636	E31	465630.502	4258062.305
E32	465612.087	4258112.007	E33	465597.059	4258141.535	E34	465588.438	4258160.479
E35	465591.767	4258168.946						

ΣΥΝΤΕΤΑΓΜΕΝΕΣ ΟΡΙΟΥ ΚΑΘΟΡΙΣΜΕΝΗΣ ΓΡΑΜΜΗΣ ΠΑΛΑΙΟΥ ΑΙΠΑΛΟΥ (ΣΕ ΕΓΣΑ '87) ΜΕ ΤΗΝ ΥΠ.ΑΡ. Φ121/724/12-06-1996 ΑΠΟΦΑΣΗ ΑΝΑΠΛ. ΠΕΡΙΦΕΡΕΙΑΚΟΥ Δ/ΝΤΗ Ν.ΕΥΒΟΙΑΣ (ΦΕΚ659Δ/1996)

Σημείο	Χ (m)	Υ (m)	Σημείο	Χ (m)	Υ (m)	Σημείο	Χ (m)	Υ (m)
A4	466149.733	4257750.984	E1	466092.651	4257751.251	E2	466006.230	4257770.265
E3	465984.470	4257803.149	E4	465979.440	4257821.568	E5	465987.391	4257863.301
E6	465982.511	4257870.859	E7	465966.838	4257887.492	E8	465951.937	4257884.477

ΣΥΝΤΕΤΑΓΜΕΝΕΣ ΟΡΙΟΥ ΚΑΘΟΡΙΣΜΕΝΗΣ ΓΡΑΜΜΗΣ ΠΑΛΑΙΟΥ ΑΙΠΑΛΟΥ (ΣΕ ΕΓΣΑ '87) ΜΕ ΤΗΝ ΥΠ.ΑΡ. 054105/4937/Β0010/24-6-2003 ΑΠΟΦΑΣΗ ΥΦΥΠΟΥΡΓΟΥ ΟΙΚΟΝΟΜΙΑΣ & ΟΙΚΟΝΟΜΙΚΩΝ (ΦΕΚ 700Δ/2003)

Σημείο	Χ (m)	Υ (m)	Σημείο	Χ (m)	Υ (m)	Σημείο	Χ (m)	Υ (m)
A29	465643.800	4258307.830	A34	465536.910	4258240.910	E35	465591.767	4258168.946
E36	465595.440	4258172.830	E37	465602.660	4258187.600	E38	465620.710	4258208.430
E39	465634.000	4258212.090	E40	465645.170	4258217.040	E41	465648.490	4258242.390
E42	465650.060	4258271.200	E43	465652.640	4258288.790	E44	465659.670	4258285.120
E45	465590.700	4258273.680	E46	465580.140	4258281.570	E47	465583.050	4258253.930

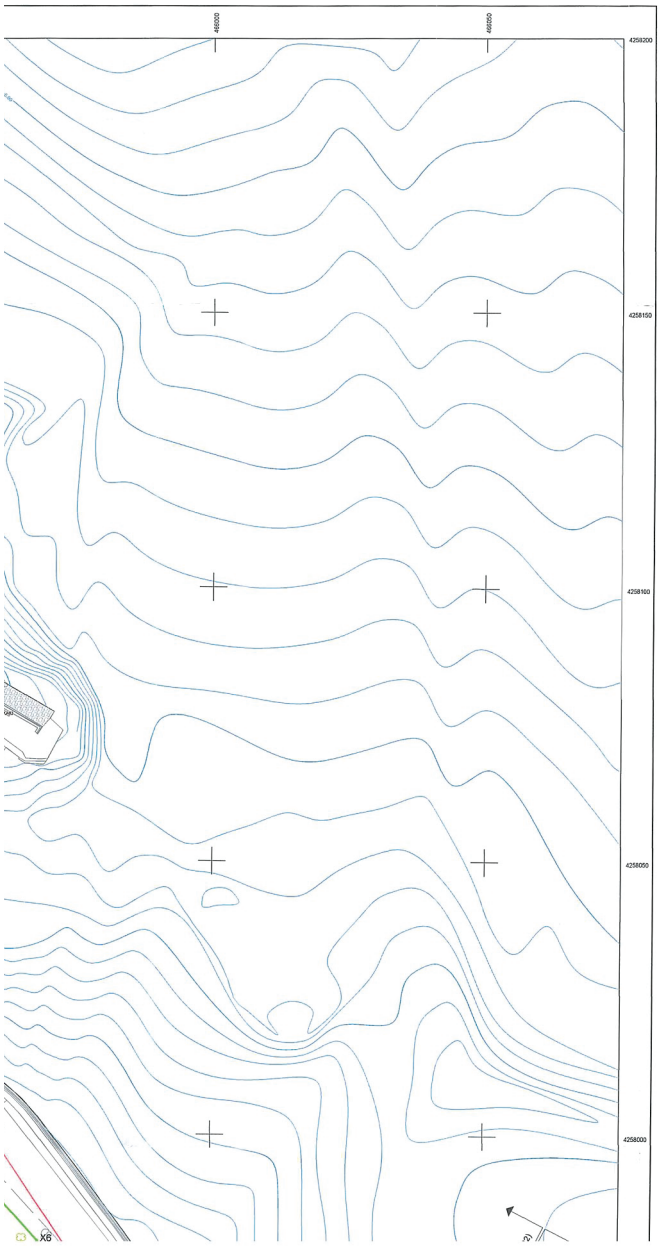

ΥΠΟΜΝΗΜΑ

- Προς εξομοίωση Χ.Ζ.Α.
- Υφιστάμενη Χ.Ζ.Α.
- Βιοβεμιρική των 20 εκ.
- Βιοβεμιρική του 1 μ.
- Όριο θαλάσσας Ζώνης υφιστάμενη
- Όριο θαλάσσας Ζώνης της εξομοιούμενης Ζώνης
- Μανιρότοιχος
- Στύλος ΔΕΗ
- Στύλος ΟΤΕ
- Στύλος Ηλεκτροφωτισμού
- ΙΚ Κτίριο
- Υπόστεγο - Εξώστης
- Πολυγωνομετρικό Σημείο
- Δένδρο
- Παλιά Οριογρ. Αιγιαλού
- Οριογραμμή Αιγιαλού
- Οριογραμμή Παραλίας
- Όριο Κτηματολογίου
- Ισχύουσα Οικοδομική Γραμμή
- Ισχύουσα Ρυμοτομική Γραμμή

ΠΙΝΑΚΑΣ ΣΥΝΤΕΤΑΓΜΕΝΩΝ ΚΟΡΥΦΩΝ ΤΜΗΜΑΤΟΣ "Α" ΤΗΣ ΧΕΡΣΑΙΑΣ ΠΡΟΣ ΕΞΟΜΟΙΩΣΗ ΜΕ ΖΩΝΗ ΛΙΜΕΝΑ ΕΚΤΑΣΗΣ (ΕΓΣΑ'87)

α/α	Χ	Υ
Χ1	466082.388	4257902.238
Χ2	466082.159	4257897.028
Χ3	466081.718	4257887.039
Χ4	466042.670	4257889.442
Χ5	466021.529	4257906.522
Χ6	465968.289	4257980.249
Χ7	465916.955	4258036.978
Χ8	465905.745	4258031.746
Χ9	465892.757	4258024.582
Χ10	465890.627	4258049.026
Χ11	465888.851	4258069.416
Χ12	465887.261	4258084.058
Χ13	465887.015	4258086.326
Χ14	465886.804	4258089.579
Χ15	465890.181	4258092.244
Χ16	465891.588	4258092.952
Χ17	465892.027	4258092.892
Χ18	465900.078	4258091.792
Χ19	465905.412	4258094.065
Χ20	465908.536	4258099.808
Χ21	465906.234	4258105.118
Χ22	465890.672	4258107.773
Χ23	465870.873	4258095.424
Χ24	465826.267	4258070.032
Χ25	465802.590	4258083.448
Χ26	465787.214	4258098.508
Χ27	465747.293	4258068.109
Χ28	465704.634	4258033.288
Χ29	465687.784	4258032.936
Χ30	465678.047	4258033.513
Χ31	465663.114	4258039.378
Χ32	465657.265	4258043.257
Χ33	465647.844	4258053.219
Χ34	465660.212	4258067.734
Χ35	465672.633	4258082.312

ΠΙΝΑΚΑΣ ΣΥΝΤΕΤΑΓΜΕΝΩΝ ΚΟΡΥΦΩΝ ΤΜΗΜΑΤΟΣ "Β" ΤΗΣ ΧΕΡΣΑΙΑΣ ΠΡΟΣ ΕΞΟΜΟΙΩΣΗ ΜΕ ΖΩΝΗ ΛΙΜΕΝΑ ΕΚΤΑΣΗΣ (ΕΓΣΑ'87)

α/α	Χ	Υ
Χ36	465640.103	4258170.176
Χ37	465617.910	4258180.503
Χ38	465602.660	4258187.600
Χ39	465616.059	4258203.063
Χ40	465620.710	4258208.430
Χ41	465634.000	4258212.090
Χ42	465645.170	4258217.040
Χ43	465648.490	4258242.390
Χ44	465650.060	4258271.200
Χ45	465652.113	4258285.199
Χ46	465652.640	4258288.790
Χ47	465658.200	4258293.272
Χ48	465671.831	4258304.261

ΠΙΝΑΚΑΣ ΣΥΝΤΕΤΑΓΜΕΝΩΝ ΚΟΡΥΦΩΝ ΤΗΣ ΘΑΛΑΣΣΙΑΣ ΠΡΟΣ ΕΞΟΜΟΙΩΣΗ ΜΕ ΖΩΝΗ ΛΙΜΕΝΑ ΕΚΤΑΣΗΣ (ΕΓΣΑ'87)

α/α	Χ	Υ
Θ1	466580.695	4257861.125
Θ2	466459.934	4258230.048
Θ3	466258.893	4258461.591
Θ4	465995.561	4258685.310
Θ5	465446.534	4258750.625
Θ6	465150.324	4258756.135

Με την παρούσα εξομοίωση με χερσαία ζώνη λιμένα, η έκταση των ορίων της Ζώνης Λιμένα περιορίζεται σε εκτάσεις που δεν ανήκουν σε ιδιώτες, αλλά αποτελούν ιδιοκτησία του Ελληνικού Δημοσίου και του Δήμου Χαλκίδας.

Όλες οι κατασκευές εντός της προς εξομοίωση ζώνης λιμένα, έχουν κατασκευαστεί από το Δήμο Χαλκιδέων, πριν το έτος 2001.

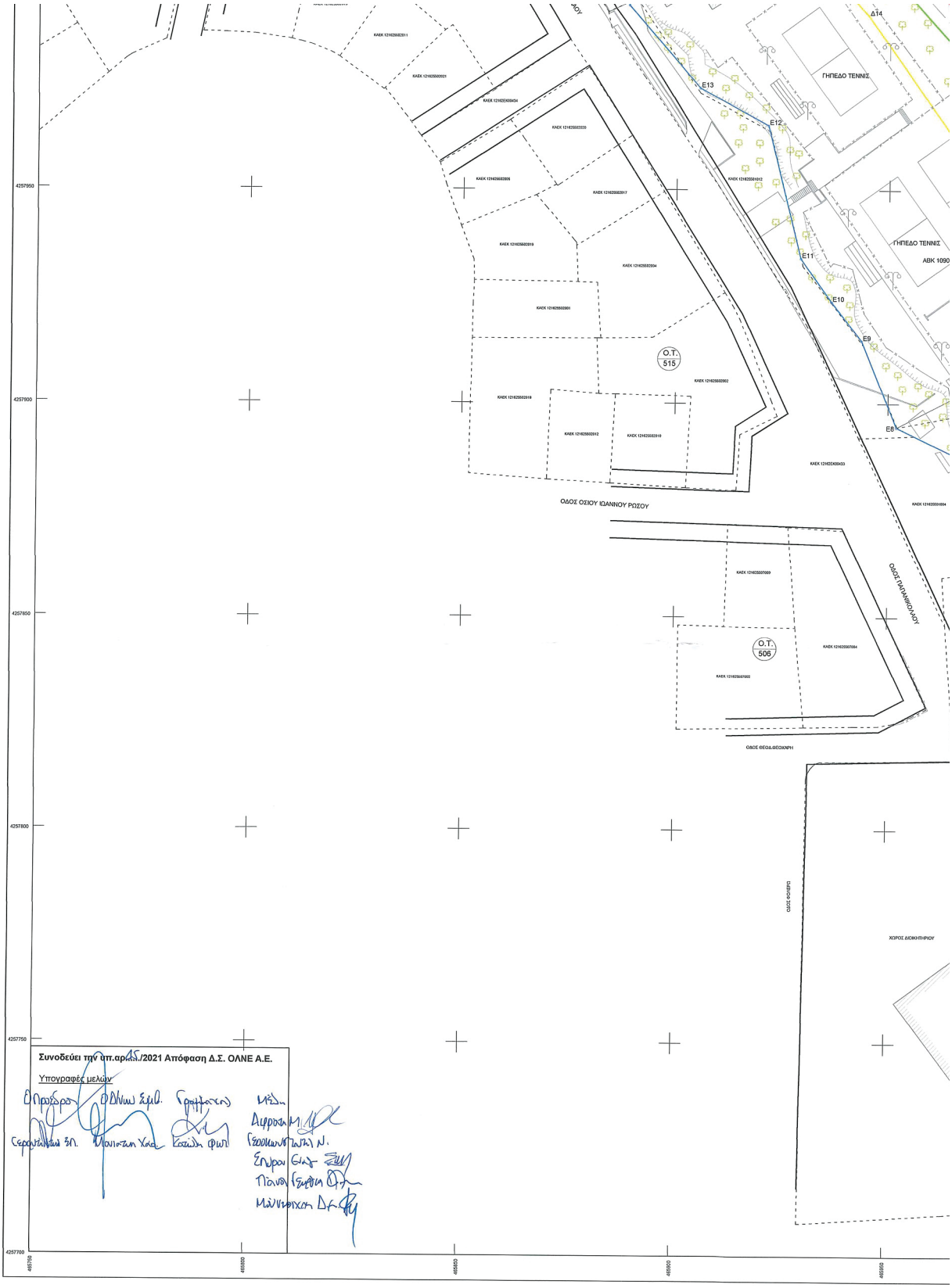

Συνοδεύει την υπ.αριθ.15/2021 Απόφαση Δ.Σ. ΟΛΝΕ Α.Ε.

Υπογραφές μελών

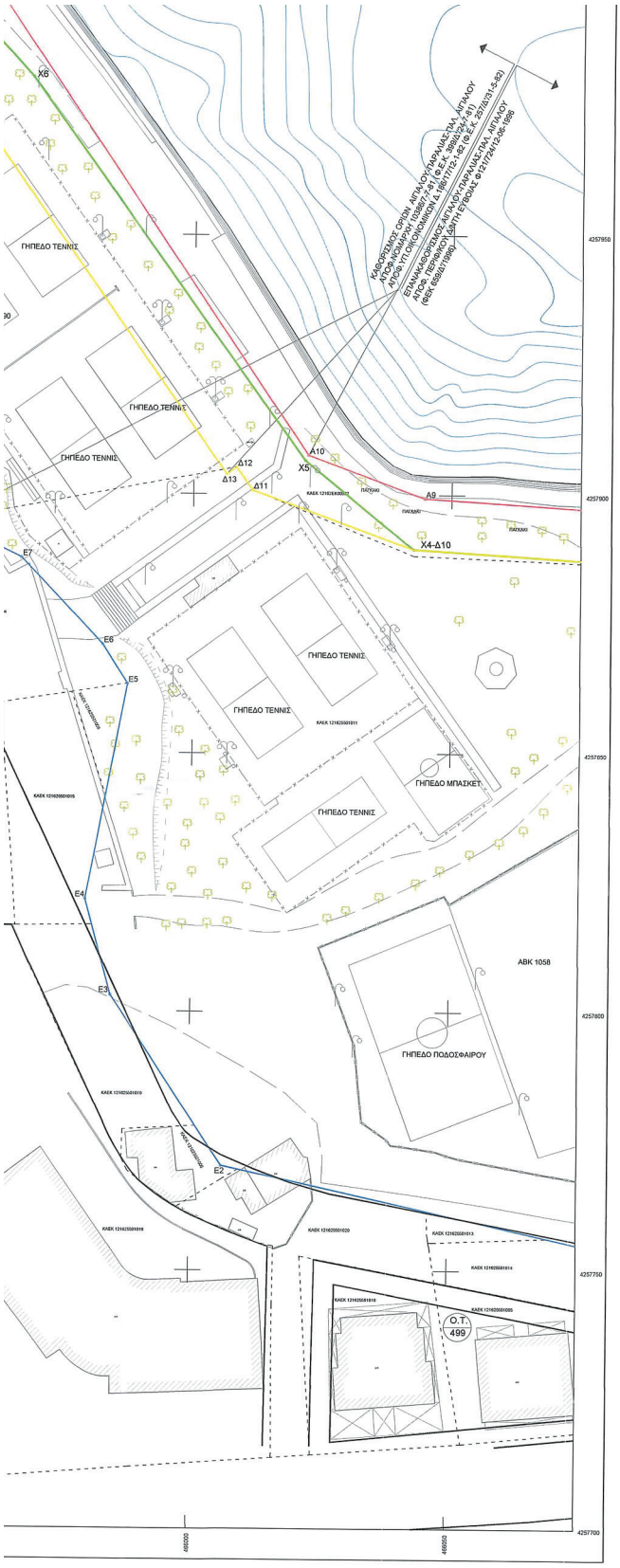

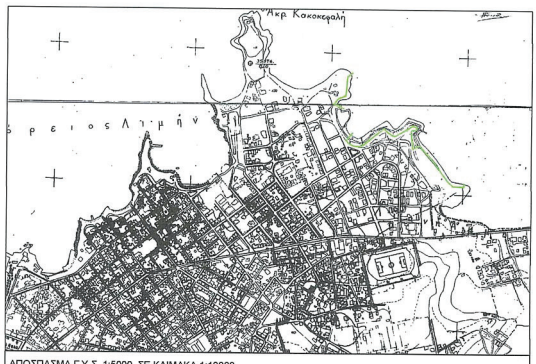

ΑΠΟΣΠΑΣΜΑ Γ.Υ.Σ. 1:5000, ΣΕ ΚΛΙΜΑΚΑ 1:10000

ΑΠΟΣΠΑΣΜΑ ΟΡΘΟΦΩΤΟΓΡΑΦΙΑΣ ΤΗΣ ΚΤΗΜΑΤΟΛΟΠΟ Α.Ε. ΕΤΟΥΣ ΛΗΨΗΣ 2015-16, ΣΕ ΚΛΙΜΑΚΑ 1:10000

ΟΡΓΑΝΙΣΜΟΣ ΛΙΜΕΝΩΝ Ν.ΕΥΒΟΙΑΣ Α.Ε.

ΤΟΠΟΓΡΑΦΙΚΟ-ΒΥΘΟΜΕΤΡΙΚΟ ΔΙΑΓΡΑΜΜΑ

ΕΚΤΟΣ ΣΧΕΔΙΟΥ ΠΟΛΕΩΣ ΧΑΛΚΙΔΑΣ
ΠΑΡΑΛΙΑΚΟ ΤΜΗΜΑ ΑΠΟ ΑΚΡΩΤΗΡΙΟ ΚΑΚΗΣ ΚΕΦΑΛΗΣ ΕΩΣ ΚΑΙ ΔΑΣΑΡΧΕΙΟ (ΛΙΑΝΗ ΑΜΜΟΣ)

Θέμα σχεδίου:
Εξομοίωση με Χερσαια Ζώνη Λιμένα των υφιστάμενων Λιμενικών εγκαταστάσεων τμημάτων από το Φάρο Κακής Κεφαλής μέχρι το Δασαρχείο στην Χαλκίδα της Δ.Ε. Χαλκίδας του Χαλκίδας

Κλίμακα
1 : 500

Αριθμός Σχεδίου
Ο – 4

Ο ΣΥΝΤΑΞΑΣ
ΑΙΚΑΤΕΡΙΝΗ ΣΙΜΙΤΖΗ
ΔΙΠΛΩΜ. ΤΟΠΟΓΡΑΦΟΣ ΜΗΧΑΝΙΚΟΣ
ΕΘΝΙΚΟΥ ΜΕΤΣΟΒΙΟΥ ΠΟΛΥΤΕΧΝΕΙΟΥ
ΜΕΛΟΣ Τ.Ε.Ε. ΑΡΙΘΜΟΣ ΜΗΤΡΩΟΥ 89114
Α.Φ.Μ. 057554188 ΔΟΥ Δ.Υ. ΧΑΛΚΙΔΑΣ
Γ. ΚΑΡΑΪΣΚΑΚΗ 5 ΛΙΜΝΟΣΙΑ ΧΑΛΚΙΔΑΣ
ΚΙΝ.: 6977693567
ΑΙΚΑΤΕΡΙΝΗ ΣΙΜΙΤΖΗ

ΕΛΕΓΧΗΚΕ
Ο ΥΠΑΛΛΗΛΟΣ
ΑΝΝΕΣ ΕΛΕΥΘΕΡΙΟΥ
ΤΟΠΟΓΡΑΦΟΣ ΜΗΧΑΝΙΚΟΣ ΠΕ6/Β'

Η ΑΝ. ΠΡΟΪΣΤΑΜΕΝΗ
ΠΑΡΑΣΚΕΥΗ ΚΟΥΚΟΥΡΑ
ΠΟΛΙΤΙΚΟΣ ΜΗΧ/ΚΟΣ ΠΕ3/Α'

ΘΕΩΡΗΘΗΚΕ 17-05-2021
Η ΑΝ. ΔΙΕΥΘΥΝΤΡΙΑ
ΔΑΦΝΗ ΠΑΠΑΝΕΣΤΗ
ΠΟΛΙΤΙΚΟΣ ΜΗΧ/ΚΟΣ ΠΕ3/Α' MSc

ΗΜΕΡΟΜΗΝΙΑ ΕΠΙΓΕΙΑΣ ΑΠΟΤΥΠΩΣΗΣ : ΣΕΠΤΕΜΒΡΙΟΣ 2020
ΗΜΕΡΟΜΗΝΙΑ ΣΥΝΤΑΞΗΣ ΜΕΛΕΤΗΣ : ΜΑΪΟΣ 2021

ΕΘΝΙΚΟ ΤΥΠΟΓΡΑΦΕΙΟ
Για τεχνικούς λόγους στο σχεδίαγραμμα, από το ηλεκτρονικό αρχείο, έγινε σμίκρυνση κατά ποσοστό 32%

ΣΥΝΤΕΤΑΓΜΕΝΕΣ ΟΡΙΟΥ ΚΑΘΟΡΙΣΜΕΝΗΣ ΓΡΑΜΜΗΣ ΑΙΓΙΑΛΟΥ (ΣΕ ΕΓΣΑ '87)
ΜΕ ΤΗΝ ΑΠΟ 7-7-1981 ΑΠΟΦΑΣΗ ΝΟΜΑΡΧΗ ΕΥΒΟΙΑΣ (ΦΕΚ399Δ/1981)

Σημείο	X (m)	Y (m)	Σημείο	X (m)	Y (m)	Σημείο	X (m)	Y (m)
Α1	466505.843	4257799.412	Α2	466365.561	4257744.930	Α3	466188.180	4257725.979
Α4	466149.733	4257750.984	Α10	466022.175	4257907.521	Α11	465959.454	4257999.935
Α12	465897.344	4258066.157	Α13	465917.083	4258105.080	Α14	465901.044	4258111.681
Α15	465880.923	4258114.881	Α16	465840.437	4258083.935	Α17	465816.758	4258087.417
Α18	465797.078	4258111.155	Α19	465740.937	4258079.977	Α20	465703.750	4258050.986
Α21	465646.372	4258072.579	Α22	465642.339	4258119.181	Α23	465649.850	4258155.350
Α24	465625.198	4258149.430	Α25	465615.110	4258192.460	Α26	465634.930	4258203.110
Α42	465334.570	4258344.880	Α43	465349.972	4258423.156	Α44	465339.589	4258432.539
Α45	465306.671	4258475.954	Α46	465307.724	4258487.388			

ΣΥΝΤΕΤΑΓΜΕΝΕΣ ΟΡΙΟΥ ΚΑΘΟΡΙΣΜΕΝΗΣ ΓΡΑΜΜΗΣ ΑΙΓΙΑΛΟΥ (ΣΕ ΕΓΣΑ '87)
ΜΕ ΤΗΝ ΥΠ.ΑΡ. Φ121/724/12-06-1996 ΑΠΟΦΑΣΗ ΑΝΑΠΛ. ΠΕΡΙΦΕΡΕΙΑΚΟΥ Δ/ΝΤΗ Ν.ΕΥΒΟΙΑΣ (ΦΕΚ659Δ/1996)

Σημείο	X (m)	Y (m)	Σημείο	X (m)	Y (m)	Σημείο	X (m)	Y (m)
Α4	466149.733	4257750.984	Α5	466127.400	4257772.974	Α6	466109.003	4257833.726
Α7	466108.851	4257882.708	Α8	466101.599	4257895.832	Α9	466044.726	4257899.331
Α10	466022.175	4257907.521						

ΣΥΝΤΕΤΑΓΜΕΝΕΣ ΟΡΙΟΥ ΚΑΘΟΡΙΣΜΕΝΗΣ ΓΡΑΜΜΗΣ ΑΙΓΙΑΛΟΥ (ΣΕ ΕΓΣΑ '87)
ΜΕ ΤΗΝ ΥΠ.ΑΡ. 054105/4937/Β0010/24-6-2003 ΑΠΟΦΑΣΗ ΥΦΥΠΟΥΡΓΟΥ ΟΙΚΟΝΟΜΙΑΣ & ΟΙΚΟΝΟΜΙΚΩΝ (ΦΕΚ 700Δ/2003)

Σημείο	X (m)	Y (m)	Σημείο	X (m)	Y (m)	Σημείο	X (m)	Y (m)
Α28	465654.930	4258203.110	Α27	465664.340	4258230.840	Α28	465662.130	4258269.300
Α29	465643.800	4258307.830	Α30	465623.380	4258302.030	Α31	465608.450	4258284.990
Α32	465576.890	4258208.840	Α33	465553.160	4258235.210	Α34	465536.910	4258240.910
Α35	465515.740	4258234.910	Α36	465460.800	4258235.190	Α37	465436.800	4258239.460
Α38	465418.800	4258245.970	Α39	465396.940	4258261.800	Α40	465375.790	4258281.320
Α41	465357.560	4258298.210	Α42	465334.570	4258344.880			

ΣΥΝΤΕΤΑΓΜΕΝΕΣ ΟΡΙΟΥ ΚΑΘΟΡΙΣΜΕΝΗΣ ΓΡΑΜΜΗΣ ΑΙΓΙΑΛΟΥ (ΣΕ ΕΓΣΑ '87)
ΜΕ ΤΗΝ ΥΠ.ΑΡ.5478/18-4-1975 ΑΠΟΦΑΣΗ ΝΟΜΑΡΧΗ ΕΥΒΟΙΑΣ (ΦΕΚ120Δ/1975)

Σημείο	X (m)	Y (m)	Σημείο	X (m)	Y (m)	Σημείο	X (m)	Y (m)
Α47	465312.092	4258504.353	Α48	465299.161	4258501.312	Α49	465284.033	4258506.419
Α50	465270.848	4258499.095	Α51	465272.920	4258492.538	Α52	465271.929	4258463.927
Α53	465281.124	4258476.195	Α54	465286.898	4258457.606	Α55	465281.046	4258444.717
Α56	465248.249	4258426.881	Α57	465242.287	4258416.060	Α58	465276.728	4258364.318
Α59	465281.080	4258362.144	Α60	465287.306	4258356.604	Α61	465280.400	4258346.122
Α62	465275.824	4258327.485	Α63	465280.411	4258320.469	Α64	465292.808	4258284.071
Α65	465292.518	4258272.665	Α66	465297.745	4258262.952			

ΣΥΝΤΕΤΑΓΜΕΝΕΣ ΟΡΙΟΥ ΚΑΘΟΡΙΣΜΕΝΗΣ ΓΡΑΜΜΗΣ ΠΑΡΑΛΙΑΣ (ΣΕ ΕΓΣΑ '87)
ΜΕ ΤΗΝ ΥΠ.ΑΡ. Δ186/17/12-1-82 ΑΠΟΦΑΣΗ ΥΠΟΥΡΓΟΥ ΟΙΚΟΝΟΜΙΚΩΝ (ΦΕΚ257Δ/1982)

Σημείο	X (m)	Y (m)	Σημείο	X (m)	Y (m)	Σημείο	X (m)	Y (m)
Δ1	466514.947	4257766.776	Δ2	466387.947	4257729.414	Δ3	466189.192	4257710.576
Δ4	466146.647	4257741.056	Δ13	466006.365	4257903.868	Δ14	465944.883	4257890.965
Δ15	465876.521	4258064.147	Δ16	465894.259	4258097.031	Δ17	465880.446	4258098.760
Δ18	465843.495	4258068.550	Δ19	465807.138	4258071.678	Δ20	465792.189	4258091.821
Δ21	465747.293	4258068.109	Δ22	465704.634	4258003.288	Δ23	465631.732	4258063.816
Δ24	465635.322	4258108.117	Δ25	465631.159	4258136.700	Δ26	465613.702	4258132.074
Δ27	465595.990	4258200.330	Δ46	465318.470	4258346.270	Δ47	465331.805	4258416.276
Δ48	465316.406	4258421.359	Δ49	465287.673	4258478.668	Δ50	465296.721	4258489.145
Δ51	465299.579	4258490.398	Δ52	465302.913	4258489.621	Δ53	465306.921	4258487.648

ΣΥΝΤΕΤΑΓΜΕΝΕΣ ΟΡΙΟΥ ΚΑΘΟΡΙΣΜΕΝΗΣ ΓΡΑΜΜΗΣ ΠΑΡΑΛΙΑΣ (ΣΕ ΕΓΣΑ '87)
ΜΕ ΤΗΝ ΥΠ.ΑΡ. Φ121/724/12-06-1996 ΑΠΟΦΑΣΗ ΑΝΑΠΛ. ΠΕΡΙΦΕΡΕΙΑΚΟΥ Δ/ΝΤΗ Ν.ΕΥΒΟΙΑΣ (ΦΕΚ659Δ/1996)

Σημείο	X (m)	Y (m)	Σημείο	X (m)	Y (m)	Σημείο	X (m)	Y (m)
Δ4	466146.647	4257741.056	Δ5	466143.475	4257743.117	Δ6	466115.571	4257767.638
Δ7	466096.010	4257832.231	Δ8	466088.803	4257880.115	Δ9	466095.505	4257886.191
Δ10	466042.670	4257889.442	Δ11	466011.366	4257900.811	Δ12	466008.236	4257905.202
Δ13	466006.365	4257903.868						

ΣΥΝΤΕΤΑΓΜΕΝΕΣ ΟΡΙΟΥ ΚΑΘΟΡΙΣΜΕΝΗΣ ΓΡΑΜΜΗΣ ΠΑΡΑΛΙΑΣ (ΣΕ ΕΓΣΑ '87)
ΜΕ ΤΗΝ ΥΠ.ΑΡ. 054105/4937/Β0010/24-6-2003 ΑΠΟΦΑΣΗ ΥΦΥΠΟΥΡΓΟΥ ΟΙΚΟΝΟΜΙΑΣ & ΟΙΚΟΝΟΜΙΚΩΝ (ΦΕΚ 700Δ/2003)

Σημείο	X (m)	Y (m)	Σημείο	X (m)	Y (m)	Σημείο	X (m)	Y (m)
Δ27	465595.990	4258203.330	Δ28	465603.160	4258199.810	Δ29	465647.170	4258211.390
Δ30	465654.280	4258232.310	Δ31	465652.260	4258255.030	Δ32	465640.820	4258266.590
Δ33	465626.900	4258292.640	Δ34	465614.200	4258286.650	Δ35	465592.480	4258258.460
Δ36	465558.470	4258246.660	Δ37	465541.950	4258231.940	Δ38	465517.060	4258225.010
Δ39	465459.800	4258225.240	Δ40	465436.410	4258229.760	Δ41	465413.890	4258236.950
Δ42	465388.230	4258255.160	Δ43	465368.000	4258274.960	Δ44	465349.470	4258291.990
Δ45	465323.960	4258345.840	Δ46	465318.470	4258346.270			

ΣΥΝΤΕΤΑΓΜΕΝΕΣ ΟΡΙΟΥ ΚΑΘΟΡΙΣΜΕΝΗΣ ΓΡΑΜΜΗΣ ΠΑΡΑΛΙΑΣ (ΣΕ ΕΓΣΑ '87)
ΜΕ ΤΗΝ ΥΠ.ΑΡ.5478/18-4-1975 ΑΠΟΦΑΣΗ ΝΟΜΑΡΧΗ ΕΥΒΟΙΑΣ (ΦΕΚ120Δ/1975)

Σημείο	X (m)	Y (m)	Σημείο	X (m)	Y (m)	Σημείο	X (m)	Y (m)
Δ54	465310.408	4258497.106	Δ55	465299.613	4258494.407	Δ56	465295.009	4258496.471
Δ57	465292.311	4258492.978	Δ58	465290.246	4258487.106	Δ59	465277.708	4258495.042
Δ60	465278.341	4258490.438	Δ61	465283.579	4258485.676	Δ62	465282.151	4258484.247
Δ63	465287.866	4258479.643	Δ64	465284.216	4258457.896	Δ65	465285.167	4258437.892
Δ66	465253.417	4258419.953	Δ67	465283.738	4258402.173	Δ68	465290.088	4258368.518
Δ69	465300.089	4258359.946	Δ70	465298.977	4258342.899	Δ71	465298.802	4258328.513
Δ72	465289.870	4258306.328	Δ74	465302.886	4258287.010	Δ75	465302.499	4258270.222
Δ76	465297.290	4258259.696						



ΣΥΝΤΕΤΑΓΜΕΝΕΣ ΟΡΙΟΥ ΚΑΘΟΡΙΣΜΕΝΗΣ ΓΡΑΜΜΗΣ ΠΑΛΑΙΟΥ ΑΙΠΑΛΟΥ (ΣΕ ΕΓΣΑ '87) ΜΕ ΤΗΝ ΑΠΟ 7-7-1981 ΑΠΟΦΑΣΗ ΝΟΜΑΡΧΗ ΕΥΒΟΙΑΣ (ΦΕΚ399Δ/1981)

Σημείο	Χ (m)	Υ (m)	Σημείο	Χ (m)	Υ (m)	Σημείο	Χ (m)	Υ (m)
E8	465951.837	4257884.477	E9	465943.637	4257914.667	E10	465936.483	4257923.796
E11	465929.217	4257933.982	E12	465921.412	4257965.071	E13	465905.455	4257973.800
E14	465888.604	4257960.117	E15	465888.471	4258015.077	E16	465887.842	4258045.789
E17	465883.312	4258064.422	E18	465883.312	4258082.414	E19	465882.518	4258092.336
E20	465878.358	4258094.855	E21	465843.757	4258074.873	E22	465836.956	4258064.851
E23	465782.505	4258092.336	E24	465740.040	4258053.309	E25	465731.705	4258044.448
E26	465706.604	4258032.686	E27	465697.784	4258032.936	E28	465697.676	4258034.127
E29	465695.505	4258038.228	E30	465642.409	4258045.636	E31	465630.502	4258052.305
E32	465612.087	4258112.007	E33	465597.059	4258141.535	E34	465598.439	4258160.479
E35	465591.767	4258168.945						

ΣΥΝΤΕΤΑΓΜΕΝΕΣ ΟΡΙΟΥ ΚΑΘΟΡΙΣΜΕΝΗΣ ΓΡΑΜΜΗΣ ΠΑΛΑΙΟΥ ΑΙΠΑΛΟΥ (ΣΕ ΕΓΣΑ '87) ΜΕ ΤΗΝ ΥΠ.ΑΡ. Φ121/724/12-06-1996 ΑΠΟΦΑΣΗ ΑΝΑΠΛ. ΠΕΡΙΦΕΡΕΙΑΚΟΥ Δ/ΝΤΗ Ν.ΕΥΒΟΙΑΣ (ΦΕΚ659Δ/1996)

Σημείο	Χ (m)	Υ (m)	Σημείο	Χ (m)	Υ (m)	Σημείο	Χ (m)	Υ (m)
A4	466149.733	4257750.984	E1	466092.651	4257751.251	E2	466006.239	4257770.265
E3	465984.470	4257803.149	E4	465979.440	4257821.588	E5	465957.391	4257883.301
E6	465962.511	4257870.859	E7	465956.638	4257887.492	E8	465951.837	4257884.477

ΣΥΝΤΕΤΑΓΜΕΝΕΣ ΟΡΙΟΥ ΚΑΘΟΡΙΣΜΕΝΗΣ ΓΡΑΜΜΗΣ ΠΑΛΑΙΟΥ ΑΙΠΑΛΟΥ (ΣΕ ΕΓΣΑ '87) ΜΕ ΤΗΝ ΥΠ.ΑΡ. 05410/54937/Β0010/24-6-2003 ΑΠΟΦΑΣΗ ΥΦΥΠΟΥΡΓΟΥ ΟΙΚΟΝΟΜΙΑΣ & ΟΙΚΟΝΟΜΙΚΩΝ (ΦΕΚ 700Δ/2003)

Σημείο	Χ (m)	Υ (m)	Σημείο	Χ (m)	Υ (m)	Σημείο	Χ (m)	Υ (m)
A39	465643.800	4258307.830	A34	465536.910	4258349.910	E35	465591.767	4258168.945
E36	465595.440	4258172.830	E37	465602.660	4258187.600	E38	465620.710	4258208.430
E39	465634.000	4258212.090	E40	465645.170	4258217.040	E41	465648.490	4258242.390
E42	465650.060	4258271.200	E43	465652.640	4258288.790	E44	465608.670	4258285.120
E45	465580.700	4258273.680	E46	465580.140	4258281.570	E47	465563.050	4258253.930

ΠΗΜΗΣ ΠΑΡΑΛΙΑΣ (ΣΕ ΕΓΣΑ '87) ΟΦΑΣΗ ΥΦΥΠΟΥΡΓΟΥ ΟΙΚΟΝΟΜΙΑΣ &

Υ (m)	Σημείο	Χ (m)	Υ (m)
4258199.610	Δ29	465647.170	4258211.390
4258265.030	Δ30	465640.850	4258296.590
4258266.650	Δ35	465582.480	4258258.460
4258231.940	Δ38	465517.060	4258225.010
4258229.780	Δ41	465413.990	4258236.950
4258274.960	Δ44	465348.470	4258291.990
4258346.270			

ΠΗΜΗΣ ΠΑΡΑΛΙΑΣ (ΣΕ ΕΓΣΑ '87) ΦΡΧΗ ΕΥΒΟΙΑΣ (ΦΕΚ120Δ/1975)

Υ (m)	Σημείο	Χ (m)	Υ (m)
4258494.407	Δ56	465295.009	4258496.471
4258497.106	Δ59	465277.706	4258495.042
4258485.676	Δ62	465283.151	4258484.247
4258457.884	Δ65	465286.167	4258437.892
4258402.173	Δ68	465290.058	4258398.518
4258342.999	Δ71	465285.802	4258328.513
4258287.010	Δ75	465302.499	4258270.222

ΦΕΚΔΕ ΙΡΙΔΑ
kid39001ba2c101a38c59e2
ΑΠ:314407
Υπογραφή: 01/07/25 12:45
Δοκιμή: 01/07/25 12:54

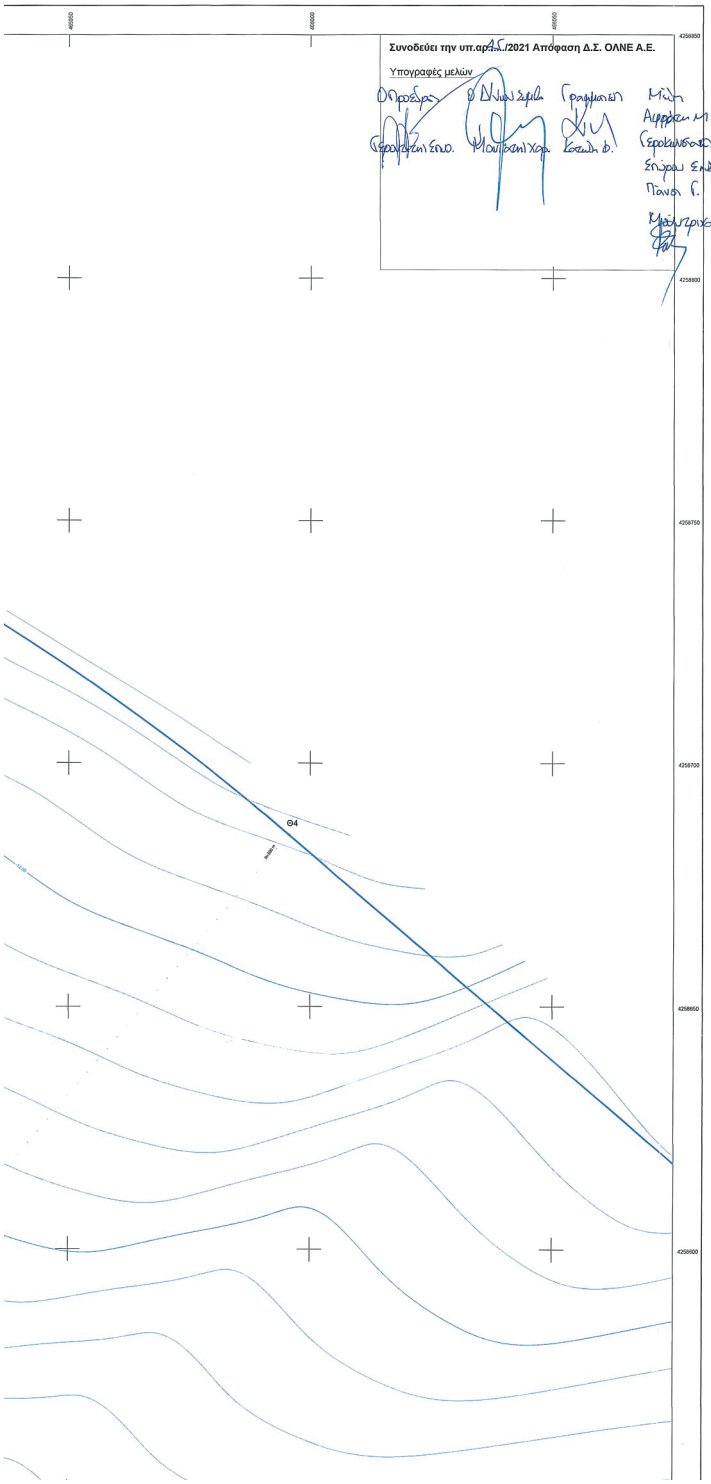

ΥΠΟΜΝΗΜΑ

- Προς εξευσώωσε Χ.Ζ.Α.
- Υφιστάμενη Χ.Ζ.Α.
- Βαθυμετρική των 20 αν.
- Βαθυμετρική του 1 μ.
- Όριο βαλάσσιας Ζώνης υφιστάμενη
- Όριο βαλάσσιας Ζώνης της εξαιρούμενης Ζώνης
- Μαγνητόσιμης
- Στύλος ΔΕΗ
- Στύλος ΟΤΕ
- Στύλος Ηλεκτροφωτισμού
- ΙΚ Κίοσκι
- Υπόσκυφο - Εξώστης
- Πολεμικωμετρικό Σημείο
- Δένδρο
- Πολύ Ορειν. Αιγιαλού
- Οριογραμμή Αιγιαλού
- Οριογραμμή Παραλίας
- Όριο Κτηματολογίου
- Ισχύουσα Οικοδομική Γραμμή
- Ισχύουσα Ρυμοτομική Γραμμή

ΠΙΝΑΚΑΣ ΣΥΝΤΕΤΑΓΜΕΝΩΝ ΚΟΡΥΦΩΝ ΤΜΗΜΑΤΟΣ "Α" ΤΗΣ ΧΕΡΣΑΙΑΣ ΠΡΟΣ ΕΞΟΜΟΙΩΣΗ ΜΕ ΖΩΝΗ ΛΙΜΕΝΑ ΕΚΤΑΣΗΣ (ΕΓΣΑ '87)

α/α	Χ	Υ
X1	466082.388	4257902.238
X2	466082.159	4257897.028
X3	466081.718	4257887.039
X4	466042.670	4257889.442
X5	466021.529	4257906.522
X6	465968.289	4257980.249
X7	465916.955	4258036.978
X8	465906.745	4258031.748
X9	465892.757	4258024.582
X10	465890.627	4258049.026
X11	465888.851	4258069.416

ΠΙΝΑΚΑΣ ΣΥΝΤΕΤΑΓΜΕΝΩΝ ΚΟΡΥΦΩΝ ΤΜΗΜΑΤΟΣ "Β" ΤΗΣ ΧΕΡΣΑΙΑΣ ΠΡΟΣ ΕΞΟΜΟΙΩΣΗ ΜΕ ΖΩΝΗ ΛΙΜΕΝΑ ΕΚΤΑΣΗΣ (ΕΓΣΑ '87)

α/α	Χ	Υ
X36	465640.103	4258170.176
X37	465617.910	4258180.503
X38	465602.660	4258187.600
X39	465616.059	4258203.063
X40	465620.710	4258208.430
X41	465634.000	4258212.090
X42	465645.170	4258217.040
X43	465648.490	4258242.390
X44	465650.060	4258271.200
X45	465652.113	4258285.199
X46	465652.640	4258288.790


4258550
4258500
4258450
4258400
4258350
4258300
4258250
4258200
497750
497800
497850
497900
497950

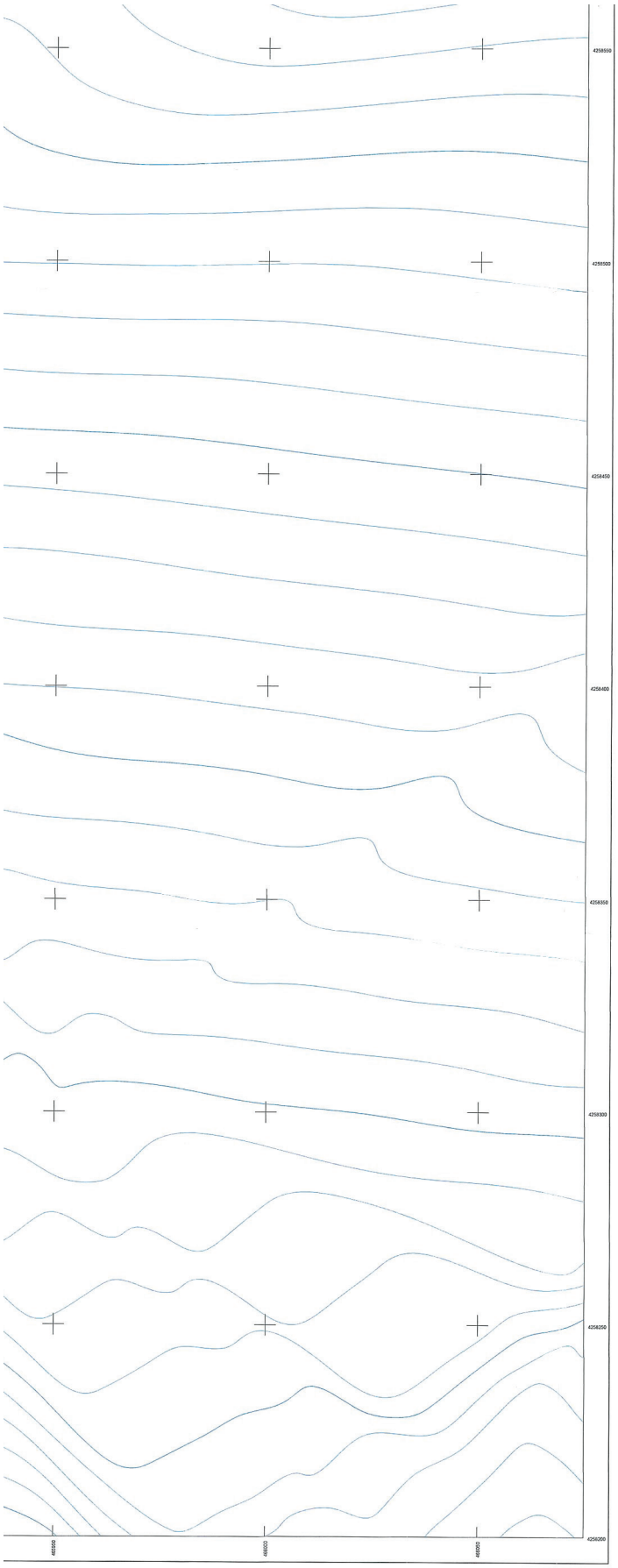

X9	465892.757	4258024.582
X10	465890.627	4258049.026
X11	465888.851	4258069.416
X12	465887.261	4258084.058
X13	465887.015	4258086.326
X14	465886.804	4258089.579
X15	465890.181	4258092.244
X16	465891.588	4258092.952
X17	465892.027	4258092.892
X18	465900.078	4258091.792
X19	465905.412	4258094.065
X20	465908.536	4258099.808
X21	465906.234	4258105.118
X22	465890.672	4258107.773
X23	465870.873	4258095.424
X24	465826.267	4258070.032
X25	465802.590	4258083.448
X26	465787.214	4258098.508
X27	465747.293	4258068.109
X28	465704.634	4258033.288
X29	465687.784	4258032.936
X30	465678.047	4258033.513
X31	465663.114	4258039.378
X32	465657.265	4258043.257
X33	465647.844	4258053.219
X34	465660.212	4258067.734
X35	465672.633	4258082.312
X44	465650.060	4258271.200
X45	465652.113	4258285.199
X46	465652.640	4258288.790
X47	465658.200	4258293.272
X48	465671.831	4258304.261

ΠΙΝΑΚΑΣ ΣΥΝΤΕΤΑΓΜΕΝΩΝ ΚΟΡΥΦΩΝ ΤΗΣ ΘΑΛΑΣΣΙΑΣ ΠΡΟΣ ΕΞΟΜΟΙΩΣΗ ΜΕ ΖΩΝΗ ΛΙΜΕΝΑ ΕΚΤΑΣΗΣ (ΕΓΣΑ’87)

α/α	Χ	Υ
Θ1	466580.695	4257861.125
Θ2	466459.934	4258230.045
Θ3	466258.893	4258461.591
Θ4	465995.561	4258685.310
Θ5	465446.534	4258750.625
Θ6	465150.324	4258756.135

Με την παρούσα εξομοίωση με χερσαία ζώνη λιμένα, η έκταση των ορίων της Ζώνης Λιμένα περιορίζεται σε εκτάσεις που δεν ανήκουν σε ιδιώτες, αλλά αποτελούν ιδιοκτησία του Ελληνικού Δημοσίου και του Δήμου Χαλκίδας.
Όλες οι κατασκευές εντός της προς εξομοίωση ζώνης λιμένα, έχουν κατασκευαστεί από το Δήμο Χαλκιδέων, πριν το έτος 2001.

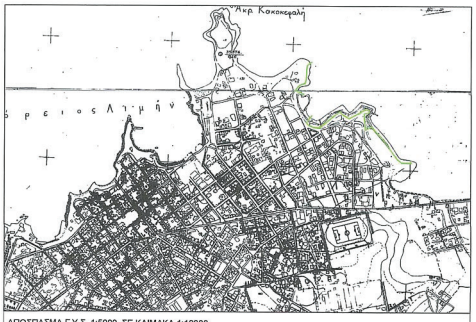

ΑΠΟΣΠΑΣΜΑ Γ.Υ.Σ. 1:5000, ΣΕ ΚΛΙΜΑΚΑ 1:10000

ΑΠΟΣΠΑΣΜΑ ΟΡΘΟΦΩΤΟΓΡΑΦΙΑΣ ΤΗΣ ΚΤΗΜΑΤΟΛΟΓΙΟ Α.Ε. ΕΤΟΥΣ ΛΗΨΗΣ 2015-16, ΣΕ ΚΛΙΜΑΚΑ 1:10000

ΟΡΓΑΝΙΣΜΟΣ ΛΙΜΕΝΩΝ Ν.ΕΥΒΟΙΑΣ Α.Ε.

ΤΟΠΟΓΡΑΦΙΚΟ-ΒΥΘΟΜΕΤΡΙΚΟ ΔΙΑΓΡΑΜΜΑ

ΕΚΤΟΣ ΣΧΕΔΙΟΥ ΠΟΛΕΩΣ ΧΑΛΚΙΔΑΣ
ΠΑΡΑΛΙΑΚΟ ΤΜΗΜΑ ΑΠΟ ΑΚΡΩΤΗΡΙΟ ΚΑΚΗΣ ΚΕΦΑΛΗΣ ΕΩΣ ΚΑΙ ΔΑΣΑΡΧΕΙΟ (ΛΙΑΝΗ ΑΜΜΟΣ)

Θέμα σχεδίου:
Εξομοίωση με Χερσαια Ζώνη Λιμένα των υφιστάμενων Λιμενικών εγκαταστάσεων τμημάτων από το Φάρο Κακής Κεφαλής μέχρι το Δασαρχείο στην Χαλκίδα της Δ.Ε. Χαλκίδας του Χαλκίδας

Κλίμακα
1 : 500

Αριθμός Σχεδίου
Ο – 5

ΕΚΠΟΝΗΣΕ ΑΙΚΑΤΕΡΙΝΗ Τ. ΣΙΜΙΤΖΗ ΔΙΠΛΩΜ. ΤΟΠΟΓΡΑΦΟΣ ΜΗΧΑΝΙΚΟΣ ΕΘΝΙΚΟΥ ΜΕΤΣΟΒΙΟΥ ΠΟΛΥΤΕΧΝΕΙΟΥ ΜΕΛΟΣ Τ.Ε.Ε. ΑΡΙΘΜΟΣ ΜΗΤΡΩΟΥ 8114 Α.Φ.Μ. 057554188 Δ.Ο.Υ. ΧΑΛΚΙΔΑΣ Γ. ΚΑΡΑΪΣΚΑΚΗ 37 ΧΑΛΚΙΔΑ ΧΑΛΚΙΔΑΣ ΚΙΝ.: 6972 6093567 ΑΙΚΑΤΕΡΙΝΗ ΣΙΜΙΤΖΗ	ΕΛΕΓΧΗΚΕ Ο ΥΠΑΛΛΗΛΟΣ ΑΝΝΕΣ ΕΛΕΥΘΕΡΙΟΥ ΤΟΠΟΓΡΑΦΟΣ ΜΗΧ/ΚΟΣ ΠΕ6/Β'
Η ΑΝ. ΠΡΟΪΣΤΑΜΕΝΗ ΠΑΡΑΣΚΕΥΗ ΚΟΥΚΟΥΡΑ ΠΟΛΙΤΙΚΟΣ ΜΗΧ/ΚΟΣ ΠΕ3/Α'	ΘΕΩΡΗΘΗΚΕ 17-05-2021 Η ΑΝ. ΔΙΕΥΘΥΝΤΡΙΑ ΔΑΦΝΗ ΠΑΠΑΝΕΣΤΗ ΠΟΛΙΤΙΚΟΣ ΜΗΧ/ΚΟΣ ΠΕ3/Α' MSc

ΗΜΕΡΟΜΗΝΙΑ ΕΠΙΓΕΙΑΣ ΑΠΟΤΥΠΩΣΗΣ : ΣΕΠΤΕΜΒΡΙΟΣ 2020
ΗΜΕΡΟΜΗΝΙΑ ΣΥΝΤΑΞΗΣ ΜΕΛΕΤΗΣ : ΜΑΪΟΣ 2021

ΕΘΝΙΚΟ ΤΥΠΟΓΡΑΦΕΙΟ
Για τεχνικούς λόγους στο σχεδιάγραμμα, από το ηλεκτρονικό αρχείο, έγινε σμίκρυνση κατά ποσοστό 36%

ΣΥΝΤΕΤΑΓΜΕΝΕΣ ΟΡΙΟΥ ΚΑΘΟΡΙΣΜΕΝΗΣ ΓΡΑΜΜΗΣ ΑΙΓΙΑΛΟΥ (ΣΕ ΕΓΣΑ '87)
ΜΕ ΤΗΝ ΑΠΟ 7-7-1981 ΑΠΟΦΑΣΗ ΝΟΜΑΡΧΗ ΕΥΒΟΙΑΣ (ΦΕΚ399Δ/1981)

Σημείο	Χ (m)	Υ (m)	Σημείο	Χ (m)	Υ (m)	Σημείο	Χ (m)	Υ (m)
Α1	466505.843	4257799.412	Α2	466385.561	4257744.930	Α3	466166.160	4257725.979
Α4	466149.733	4257750.984	Α10	466022.175	4257907.521	Α11	465956.454	4257999.935
Α12	465897.244	4258066.157	Α13	465917.083	4258105.060	Α14	465901.044	4258111.681
Α15	465880.523	4258114.891	Α16	465840.437	4258063.935	Α17	465816.758	4258087.417
Α18	465797.078	4258111.155	Α19	465740.937	4258079.977	Α20	465703.780	4258050.088
Α21	465646.272	4258072.579	Α22	465642.336	4258119.181	Α23	465649.850	4258155.350
Α24	465625.190	4258149.420	Α25	465615.110	4258192.460	Α26	465604.920	4258203.110
Α42	465334.570	4258344.880	Α43	465349.572	4258425.156	Α44	465329.569	4258432.526
Α45	465306.671	4258475.954	Α46	465307.724	4258487.388			

ΣΥΝΤΕΤΑΓΜΕΝΕΣ ΟΡΙΟΥ ΚΑΘΟΡΙΣΜΕΝΗΣ ΓΡΑΜΜΗΣ ΑΙΓΙΑΛΟΥ (ΣΕ ΕΓΣΑ '87)
ΜΕ ΤΗΝ ΥΠ.ΑΡ. Φ121/724/12-06-1996 ΑΠΟΦΑΣΗ ΑΝΑΠΛ. ΠΕΡΙΦΕΡΕΙΑΚΟΥ Δ/ΝΤΗ Ν.ΕΥΒΟΙΑΣ (ΦΕΚ659Δ/1996)

Σημείο	Χ (m)	Υ (m)	Σημείο	Χ (m)	Υ (m)	Σημείο	Χ (m)	Υ (m)
Α4	466149.733	4257750.984	Α5	466127.400	4257772.974	Α6	466109.003	4257833.726
Α7	466108.851	4257882.708	Α8	466101.599	4257889.832	Α9	466044.726	4257889.331
Α10	466022.175	4257907.521						

ΣΥΝΤΕΤΑΓΜΕΝΕΣ ΟΡΙΟΥ ΚΑΘΟΡΙΣΜΕΝΗΣ ΓΡΑΜΜΗΣ ΑΙΓΙΑΛΟΥ (ΣΕ ΕΓΣΑ '87)
ΜΕ ΤΗΝ ΥΠ.ΑΡ. 054105/4937/Β0010/24-6-2003 ΑΠΟΦΑΣΗ ΥΦΥΠΟΥΡΓΟΥ ΟΙΚΟΝΟΜΙΑΣ & ΟΙΚΟΝΟΜΙΚΩΝ (ΦΕΚ 700Δ/2003)

Σημείο	Χ (m)	Υ (m)	Σημείο	Χ (m)	Υ (m)	Σημείο	Χ (m)	Υ (m)
Α28	465654.920	4258203.110	Α27	465664.340	4258230.840	Α28	465662.130	4258289.300
Α29	465643.600	4258307.830	Α30	465623.380	4258302.030	Α31	465608.450	4258294.990
Α32	465576.890	4258286.840	Α33	465553.160	4258255.210	Α34	465538.910	4258240.910
Α35	465515.740	4258234.910	Α36	465460.800	4258235.190	Α37	465438.900	4258239.460
Α38	465418.600	4258245.970	Α39	465396.940	4258261.800	Α40	465375.790	4258282.320
Α41	465357.560	4258298.210	Α42	465334.570	4258344.880			

ΣΥΝΤΕΤΑΓΜΕΝΕΣ ΟΡΙΟΥ ΚΑΘΟΡΙΣΜΕΝΗΣ ΓΡΑΜΜΗΣ ΑΙΓΙΑΛΟΥ (ΣΕ ΕΓΣΑ '87)
ΜΕ ΤΗΝ ΥΠ.ΑΡ.5478/18-4-1975 ΑΠΟΦΑΣΗ ΝΟΜΑΡΧΗ ΕΥΒΟΙΑΣ (ΦΕΚ120Δ/1975)

Σημείο	Χ (m)	Υ (m)	Σημείο	Χ (m)	Υ (m)	Σημείο	Χ (m)	Υ (m)
Α47	465312.092	4258504.353	Α48	465299.161	4258501.312	Α49	465284.033	4258506.419
Α50	465270.846	4258499.095	Α51	465272.920	4258492.538	Α52	465271.929	4258483.827
Α53	465281.124	4258476.155	Α54	465288.886	4258457.605	Α55	465281.046	4258444.717
Α56	465248.249	4258426.881	Α57	465242.287	4258416.060	Α58	465278.728	4258394.319
Α59	465281.080	4258362.144	Α60	465287.306	4258356.604	Α61	465280.400	4258346.122
Α62	465275.824	4258327.485	Α63	465280.411	4258302.469	Α64	465292.806	4258284.071
Α65	465292.518	4258272.665	Α66	465287.748	4258262.952			

ΣΥΝΤΕΤΑΓΜΕΝΕΣ ΟΡΙΟΥ ΚΑΘΟΡΙΣΜΕΝΗΣ ΓΡΑΜΜΗΣ ΠΑΡΑΛΙΑΣ (ΣΕ ΕΓΣΑ '87)
ΜΕ ΤΗΝ ΥΠ.ΑΡ. Δ186/17/12-1-82 ΑΠΟΦΑΣΗ ΥΠΟΥΡΓΟΥ ΟΙΚΟΝΟΜΙΚΩΝ (ΦΕΚ257Δ/1982)

Σημείο	Χ (m)	Υ (m)	Σημείο	Χ (m)	Υ (m)	Σημείο	Χ (m)	Υ (m)
Δ1	466514.947	4257786.776	Δ2	466387.947	4257729.414	Δ3	466189.192	4257710.576
Δ4	466146.647	4257741.056	Δ13	466006.365	4257903.868	Δ14	465944.883	4257990.865
Δ15	465876.521	4258064.147	Δ16	465894.259	4258097.031	Δ17	465880.448	4258098.760
Δ18	465843.495	4258068.550	Δ19	465807.138	4258071.678	Δ20	465792.189	4258091.821
Δ21	465747.293	4258068.109	Δ22	465704.634	4258033.268	Δ23	465631.732	4258060.818
Δ24	465625.322	4258108.117	Δ25	465631.158	4258136.700	Δ26	465613.702	4258132.074
Δ27	465595.990	4258203.330	Δ46	465318.470	4258346.270	Δ47	465331.805	4258416.279
Δ48	465316.406	4258421.359	Δ49	465287.673	4258478.668	Δ50	465296.721	4258489.145
Δ51	465299.579	4258486.286	Δ52	465302.913	4258489.621	Δ53	465306.921	4258487.649

ΣΥΝΤΕΤΑΓΜΕΝΕΣ ΟΡΙΟΥ ΚΑΘΟΡΙΣΜΕΝΗΣ ΓΡΑΜΜΗΣ ΠΑΡΑΛΙΑΣ (ΣΕ ΕΓΣΑ '87)
ΜΕ ΤΗΝ ΥΠ.ΑΡ. Φ121/724/12-06-1996 ΑΠΟΦΑΣΗ ΑΝΑΠΛ. ΠΕΡΙΦΕΡΕΙΑΚΟΥ Δ/ΝΤΗ Ν.ΕΥΒΟΙΑΣ (ΦΕΚ659Δ/1996)

Σημείο	Χ (m)	Υ (m)	Σημείο	Χ (m)	Υ (m)	Σημείο	Χ (m)	Υ (m)
Δ4	466146.647	4257741.056	Δ5	466143.475	4257743.117	Δ6	466118.571	4257767.638
Δ7	466099.010	4257832.231	Δ8	466098.862	4257880.115	Δ9	466095.505	4257886.181
Δ10	466042.670	4257889.442	Δ11	466011.368	4257900.811	Δ12	466008.236	4257905.202
Δ13	466006.365	4257903.868						

ΣΥΝΤΕΤΑΓΜΕΝΕΣ ΟΡΙΟΥ ΚΑΘΟΡΙΣΜΕΝΗΣ ΓΡΑΜΜΗΣ ΠΑΡΑΛΙΑΣ (ΣΕ ΕΓΣΑ '87)
ΜΕ ΤΗΝ ΥΠ.ΑΡ. 054105/4937/Β0010/24-6-2003 ΑΠΟΦΑΣΗ ΥΦΥΠΟΥΡΓΟΥ ΟΙΚΟΝ ΟΙΚΟΝΟΜΙΚΩΝ (ΦΕΚ 700Δ/2003)

Σημείο	Χ (m)	Υ (m)	Σημείο	Χ (m)	Υ (m)	Σημείο	Χ (m)
Δ27	465595.990	4258203.330	Δ28	465603.160	4258199.610	Δ29	465647.170
Δ30	465654.280	4258232.310	Δ31	465652.280	4258285.030	Δ32	465640.850
Δ33	465626.900	4258292.640	Δ34	465614.200	4258288.650	Δ35	465582.480
Δ36	465558.470	4258246.660	Δ37	465541.950	4258231.940	Δ38	465517.060
Δ39	465459.800	4258225.240	Δ40	465436.410	4258229.760	Δ41	465413.990
Δ42	465389.230	4258255.160	Δ43	465369.000	4258274.980	Δ44	465349.470
Δ45	465323.960	4258345.840	Δ46	465318.470	4258346.270		

ΣΥΝΤΕΤΑΓΜΕΝΕΣ ΟΡΙΟΥ ΚΑΘΟΡΙΣΜΕΝΗΣ ΓΡΑΜΜΗΣ ΠΑΡΑΛΙΑΣ (ΣΕ ΕΓΣΑ '87)
ΜΕ ΤΗΝ ΥΠ.ΑΡ.5478/18-4-1975 ΑΠΟΦΑΣΗ ΝΟΜΑΡΧΗ ΕΥΒΟΙΑΣ (ΦΕΚ120Δ/1975

Σημείο	Χ (m)	Υ (m)	Σημείο	Χ (m)	Υ (m)	Σημείο	Χ (m)
Δ54	465310.408	4258497.106	Δ55	465299.613	4258494.407	Δ56	465295.009
Δ57	465292.311	4258492.978	Δ58	465280.246	4258487.106	Δ59	465277.706
Δ60	465278.341	4258460.435	Δ61	465283.579	4258485.676	Δ62	465282.151
Δ63	465287.866	4258479.643	Δ64	465294.216	4258457.894	Δ65	465285.167
Δ66	465283.417	4258419.953	Δ67	465283.735	4258402.173	Δ68	465290.088
Δ69	465300.089	4258359.946	Δ70	465288.977	4258342.959	Δ71	465285.802
Δ72	465289.870	4258306.335	Δ74	465302.886	4258287.010	Δ75	465302.459
Δ76	465297.290	4258259.696					

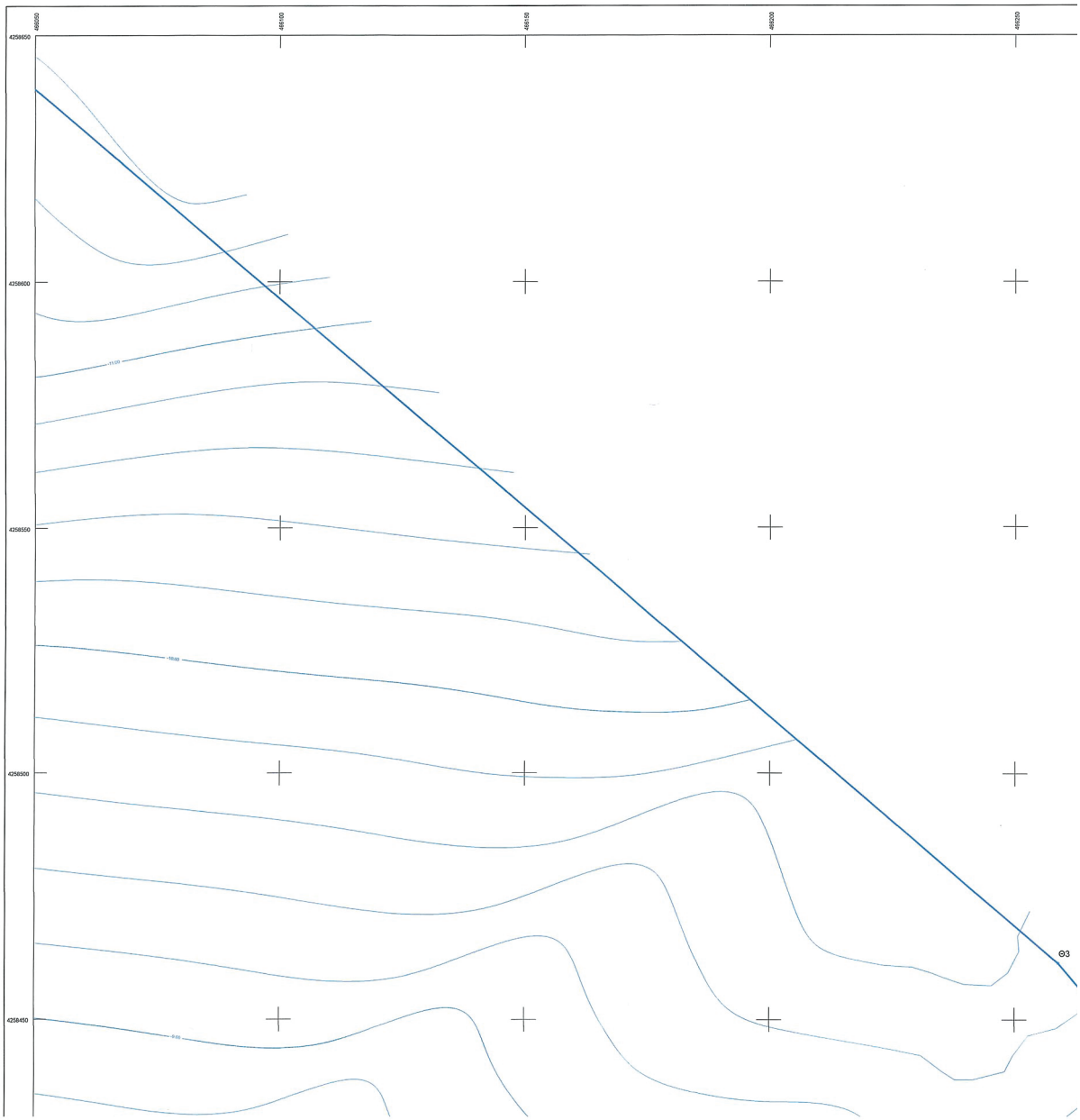

@ΣΗΔΕ ΙΡΙΔΑ
69639081fa2c181a38c5f4e2
ΑΠ:31497
Υπογραφή: 01/07/25 12:45
Διανομή: 01/07/25 12:54

ΣΥΝΤΕΤΑΓΜΕΝΕΣ ΟΡΙΟΥ ΚΑΘΟΡΙΣΜΕΝΗΣ ΓΡΑΜΜΗΣ ΠΑΛΑΙΟΥ ΑΙΓΑΛΟΥ (ΣΕ ΕΓΣΑ '87) ΜΕ ΤΗΝ ΑΠΟ 7-7-1981 ΑΠΟΦΑΣΗ ΝΟΜΑΡΧΗ ΕΥΒΟΙΑΣ (ΦΕΚ399Δ/1981)

Σημείο	Χ (m)	Υ (m)	Σημείο	Χ (m)	Υ (m)	Σημείο	Χ (m)	Υ (m)
E8	465951.937	4257884.477	E9	465943.637	4257914.667	E10	465936.483	4257923.796
E11	465929.217	4257933.982	E12	465921.412	4257965.071	E13	465905.405	4257973.802
E14	465888.604	4257993.117	E15	465888.471	4258015.077	E16	465887.942	4258045.769
E17	465883.312	4258064.422	E18	465883.312	4258082.414	E19	465882.518	4258092.336
E20	465878.358	4258094.555	E21	465845.757	4258074.873	E22	465826.956	4258064.951
E23	465792.505	4258092.336	E24	465740.040	4258053.309	E25	465731.705	4258044.446
E26	465706.604	4258032.686	E27	465687.784	4258032.936	E28	465687.676	4258034.127
E29	465655.505	4258038.228	E30	465642.408	4258045.636	E31	465630.502	4258062.305
E32	465612.087	4258112.007	E33	465597.059	4258141.535	E34	465589.439	4258160.479
E35	465591.767	4258168.946						

ΣΥΝΤΕΤΑΓΜΕΝΕΣ ΟΡΙΟΥ ΚΑΘΟΡΙΣΜΕΝΗΣ ΓΡΑΜΜΗΣ ΠΑΛΑΙΟΥ ΑΙΓΑΛΟΥ (ΣΕ ΕΓΣΑ '87) ΜΕ ΤΗΝ ΥΠ.ΑΡ. Φ121/724/12-06-1996 ΑΠΟΦΑΣΗ ΑΝΑΠΛ. ΠΕΡΙΦΕΡΕΙΑΚΟΥ Δ/ΝΤΗ Ν.ΕΥΒΟΙΑΣ (ΦΕΚ659Δ/1996)

Σημείο	Χ (m)	Υ (m)	Σημείο	Χ (m)	Υ (m)	Σημείο	Χ (m)	Υ (m)
A4	466149.733	4257750.984	E1	466092.651	4257751.251	E2	466006.230	4257770.265
E3	465984.470	4257803.149	E4	465979.440	4257821.568	E5	465987.391	4257863.301
E6	465982.511	4257870.859	E7	465966.638	4257887.492	E8	465951.937	4257884.477

ΣΥΝΤΕΤΑΓΜΕΝΕΣ ΟΡΙΟΥ ΚΑΘΟΡΙΣΜΕΝΗΣ ΓΡΑΜΜΗΣ ΠΑΛΑΙΟΥ ΑΙΓΑΛΟΥ (ΣΕ ΕΓΣΑ '87) ΜΕ ΤΗΝ ΥΠ.ΑΡ. 054105/4937/Β0010/24-6-2003 ΑΠΟΦΑΣΗ ΥΦΥΠΟΥΡΓΟΥ ΟΙΚΟΝΟΜΙΑΣ & ΟΙΚΟΝΟΜΙΚΩΝ (ΦΕΚ 700Δ/2003)

Σημείο	Χ (m)	Υ (m)	Σημείο	Χ (m)	Υ (m)	Σημείο	Χ (m)	Υ (m)
A29	465643.800	4258307.830	A34	465536.910	4258240.910	E35	465591.767	4258168.946
E36	465595.440	4258172.830	E37	465602.860	4258187.600	E38	465620.710	4258208.430
E39	465634.000	4258212.090	E40	465645.170	4258217.040	E41	465648.490	4258242.390
E42	465650.060	4258271.200	E43	465652.640	4258288.790	E44	465659.670	4258285.120
E45	465593.700	4258273.680	E46	465580.140	4258261.570	E47	465583.050	4258253.930

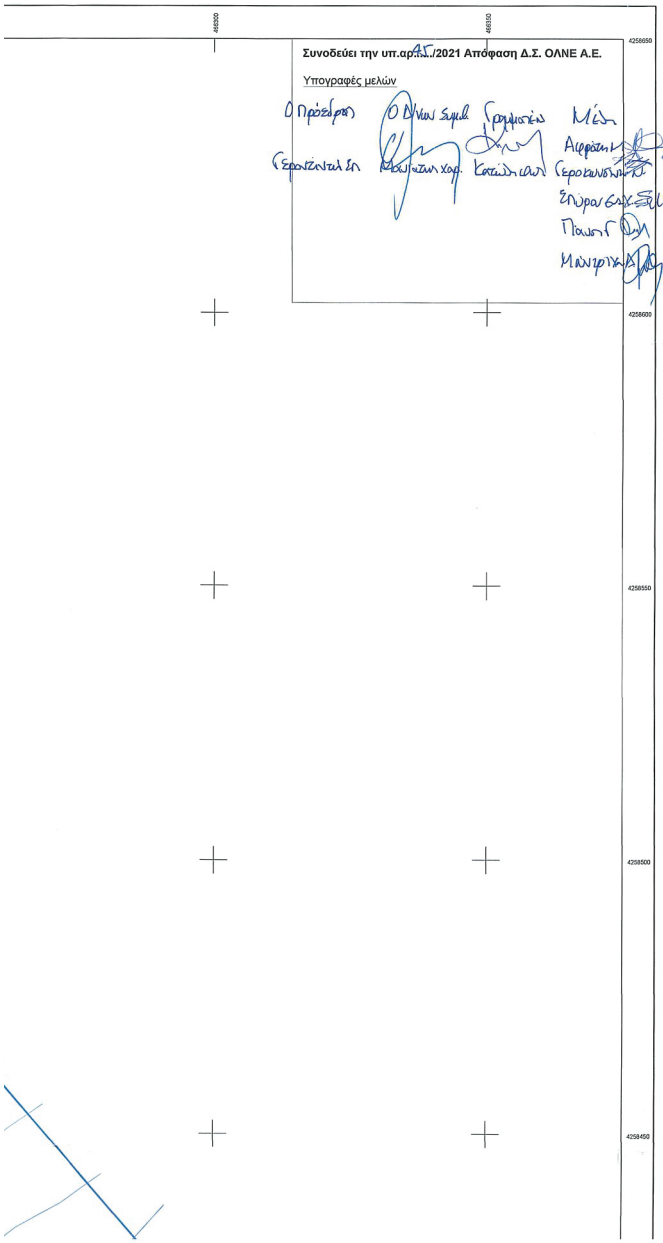

ΥΠΟΜΝΗΜΑ

- Προς εξομοίωση Χ.Ζ.Α.
- Υφισταμενη Χ.Ζ.Α.
- Βιοδεικτική των 20 ετ.
- Βιοδεικτική του 1 μ.
- Όριο θαλάσσας Ζώνης υφιστάμενη
- Όριο θαλάσσας Ζώνης της εξομοιούμενης Ζώνης
- Μανιτάρι
- Στύλος ΔΕΗ
- Στύλος ΟΤΕ
- Στύλος Ηλεκτροφωτισμού
- ΙΚ Κτίσμα
- Υπόσκαφο - Εξώστης
- Πολυγωνομετρικό Σημείο
- Δένδρο
- Παλιά Οριογρ. Αιγαλού
- Οριογραμμή Αιγαλού
- Οριογραμμή Παραλίας
- Όριο Κτηματολογίου
- Ισχύουσα Οικοδομική Γραμμή
- Ισχύουσα Ρυμοτομική Γραμμή

ΠΙΝΑΚΑΣ ΣΥΝΤΕΤΑΓΜΕΝΩΝ ΚΟΡΥΦΩΝ ΤΜΗΜΑΤΟΣ "Α" ΤΗΣ ΧΕΡΣΑΙΑΣ ΠΡΟΣ ΕΞΟΜΟΙΩΣΗ ΜΕ ΖΩΝΗ ΛΙΜΕΝΑ ΕΚΤΑΣΗΣ (ΕΓΣΑ'87)

α/α	Χ	Υ
X1	466082.388	4257902.238
X2	466082.159	4257897.028
X3	466081.718	4257887.039
X4	466042.670	4257889.442
X5	466021.529	4257906.522
X6	465968.289	4257980.249
X7	465916.955	4258036.978
X8	465906.745	4258031.748
X9	465892.757	4258024.582
X10	465890.627	4258049.026
X11	465888.851	4258069.416
X12	465887.261	4258084.058
X13	465887.015	4258086.326
X14	465886.804	4258089.579
X15	465890.181	4258092.244
X16	465891.588	4258092.952
X17	465892.027	4258092.892
X18	465900.078	4258091.792
X19	465905.412	4258094.065
X20	465908.536	4258099.808
X21	465906.234	4258105.118
X22	465890.672	4258107.773
X23	465870.873	4258095.424
X24	465826.267	4258070.032
X25	465802.590	4258083.448
X26	465787.214	4258098.508
X27	465747.293	4258068.109
X28	465704.634	4258033.288
X29	465687.784	4258032.936
X30	465678.047	4258033.513
X31	465663.114	4258039.378
X32	465657.265	4258043.257
X33	465647.844	4258053.219
X34	465660.212	4258067.734
X35	465672.633	4258082.312

ΠΙΝΑΚΑΣ ΣΥΝΤΕΤΑΓΜΕΝΩΝ ΚΟΡΥΦΩΝ ΤΜΗΜΑΤΟΣ "Β" ΤΗΣ ΧΕΡΣΑΙΑΣ ΠΡΟΣ ΕΞΟΜΟΙΩΣΗ ΜΕ ΖΩΝΗ ΛΙΜΕΝΑ ΕΚΤΑΣΗΣ (ΕΓΣΑ'87)

α/α	Χ	Υ
X36	465640.103	4258170.176
X37	465617.910	4258180.503
X38	465602.660	4258187.600
X39	465616.059	4258203.063
X40	465620.710	4258208.430
X41	465634.000	4258212.090
X42	465645.170	4258217.040
X43	465648.490	4258242.390
X44	465650.060	4258271.200
X45	465652.113	4258285.199
X46	465652.640	4258288.790
X47	465658.200	4258293.272
X48	465671.831	4258304.261

ΠΙΝΑΚΑΣ ΣΥΝΤΕΤΑΓΜΕΝΩΝ ΚΟΡΥΦΩΝ ΤΗΣ ΘΑΛΑΣΣΙΑΣ ΠΡΟΣ ΕΞΟΜΟΙΩΣΗ ΜΕ ΖΩΝΗ ΛΙΜΕΝΑ ΕΚΤΑΣΗΣ (ΕΓΣΑ'87)

α/α	Χ	Υ
Θ1	466560.695	4257861.125
Θ2	466459.934	4258230.048
Θ3	466258.893	4258461.591
Θ4	465995.561	4258685.310
Θ5	465446.534	4258750.625
Θ6	465150.324	4258756.135

Με την παρούσα εξομοίωση με χερσαία ζώνη λιμένα, η έκταση των ορίων της Ζώνης Λιμένα περιορίζεται σε εκτάσεις που δεν ανήκουν σε ιδιώτες, αλλά αποτελούν ιδιοκτησία του Ελληνικού Δημοσίου και του Δήμου Χαλκίδας.
Όλες οι κατασκευές εντός της προς εξομοίωση ζώνης λιμένα, έχουν κατασκευαστεί από το Δήμο Χαλκιδέων, πριν το έτος 2001.


4258400
4258350
4258300
4258250
4258200
4258150
4.00
7.00
4.50
4.00
465050
465100
465150
465200
465250

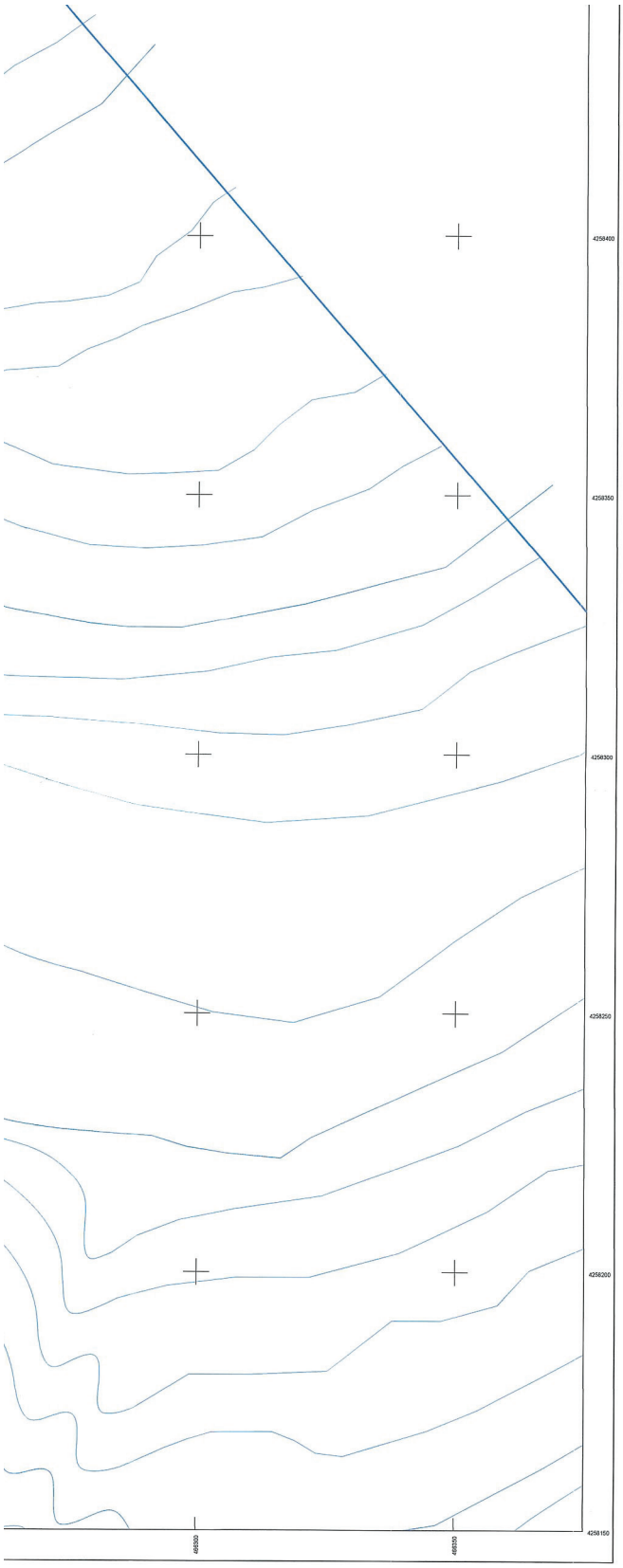

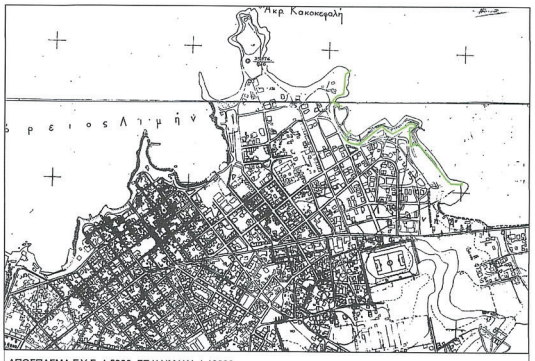

ΑΠΟΣΠΑΣΜΑ Γ.Υ.Σ. 1:5000, ΣΕ ΚΛΙΜΑΚΑ 1:10000

ΑΠΟΣΠΑΣΜΑ ΟΡΘΟΦΩΤΟΓΡΑΦΙΑΣ ΤΗΣ ΚΤΗΜΑΤΟΛΟΓΙΟ Α.Ε. ΕΤΟΥΣ ΛΗΨΗΣ 2015-16, ΣΕ ΚΛΙΜΑΚΑ 1:10000

ΟΡΓΑΝΙΣΜΟΣ ΛΙΜΕΝΩΝ Ν.ΕΥΒΟΙΑΣ Α.Ε.

ΤΟΠΟΓΡΑΦΙΚΟ-ΒΥΘΟΜΕΤΡΙΚΟ ΔΙΑΓΡΑΜΜΑ

ΕΚΤΟΣ ΣΧΕΔΙΟΥ ΠΟΛΕΩΣ ΧΑΛΚΙΔΑΣ
ΠΑΡΑΛΙΑΚΟ ΤΜΗΜΑ ΑΠΟ ΑΚΡΩΤΗΡΙΟ ΚΑΚΗΣ ΚΕΦΑΛΗΣ ΕΩΣ ΚΑΙ ΔΑΣΑΡΧΕΙΟ (ΛΙΑΝΗ ΑΜΜΟΣ)

Θέμα σχεδίου:
Εξομοίωση με Χερσαια Ζώνη Λιμένα των υφιστάμενων Λιμενικών εγκαταστάσεων τμημάτων από το Φάρο Κακής Κεφαλής μέχρι το Δασαρχείο στην Χαλκίδα της Δ.Ε. Χαλκίδας του Χαλκίδας

Κλίμακα
1 : 500

Αριθμός Σχεδίου
Ο – 6

ΑΙΚΑΤΕΡΙΝΗ Γ. ΣΙΜΙΤΖΗ
ΔΙΠΛΩΜ. ΤΟΠΟΓΡΑΦΟΣ ΜΗΧΑΝΙΚΟΣ
ΕΘΝΙΚΟΥ ΜΕΤΣΟΒΙΟΥ ΠΟΛΥΤΕΧΝΕΙΟΥ
ΜΕΛΟΣ Τ.Ε.Ε. ΑΡΙΘ.ΟΥΔΗΤΡΟΟΥ 89114
Α.Φ.Μ. 057554188 Δ.Ο.Υ. ΧΑΛΚΙΔΑΣ
Γ. ΚΑΡΑΪΣΚΑΚΗ 5 ΤΑΜΟΣΙΑ ΧΑΛΚΙΔΑΣ
ΚΙΝ.: 6977693567

ΟΡΙΣΤΗΚΕ
ΑΙΚΑΤΕΡΙΝΗ ΣΙΜΙΤΖΗ

ΕΛΕΓΧΗΚΕ
Ο ΥΠΑΛΛΗΛΟΣ

ΑΝΝΕΣ ΕΛΕΥΘΕΡΙΟΥ
ΤΟΠΟΓΡΑΦΟΣ ΜΗΧ/ΚΟΣ ΠΕ6/Β'

Η ΑΝ. ΠΡΟΪΣΤΑΜΕΝΗ

ΠΑΡΑΣΚΕΥΗ ΚΟΥΚΟΥΡΑ
ΠΟΛΙΤΙΚΟΣ ΜΗΧ/ΚΟΣ ΠΕ3/Α'

ΘΕΩΡΗΘΗΚΕ 17-05-2021
Η ΑΝ. ΔΙΕΥΘΥΝΤΡΙΑ

ΔΑΦΝΗ ΠΑΠΑΝΕΣΤΗ
ΠΟΛΙΤΙΚΟΣ ΜΗΧ/ΚΟΣ ΠΕ3/Α' MSc

ΗΜΕΡΟΜΗΝΙΑ ΕΠΙΓΕΙΑΣ ΑΠΟΤΥΠΩΣΗΣ : ΣΕΠΤΕΜΒΡΙΟΣ 2020
ΗΜΕΡΟΜΗΝΙΑ ΣΥΝΤΑΞΗΣ ΜΕΛΕΤΗΣ : ΜΑΪΟΣ 2021

ΕΘΝΙΚΟ ΤΥΠΟΓΡΑΦΕΙΟ
Για τεχνικούς λόγους στο σχεδιάγραμμα, από το ηλεκτρονικό αρχείο, έγινε σμίκρυνση κατά ποσοστό 36%

ΣΥΝΤΕΤΑΓΜΕΝΕΣ ΟΡΙΟΥ ΚΑΘΟΡΙΣΜΕΝΗΣ ΓΡΑΜΜΗΣ ΑΙΓΙΑΛΟΥ (ΣΕ ΕΓΣΑ '87)
ΜΕ ΤΗΝ ΑΠΟ 7-7-1981 ΑΠΟΦΑΣΗ ΝΟΜΑΡΧΗ ΕΥΒΟΙΑΣ (ΦΕΚ399Δ/1981)

Σημείο	X (m)	Y (m)	Σημείο	X (m)	Y (m)	Σημείο	X (m)	Y (m)
Α1	466505.843	4257799.412	Α2	466385.561	4257744.930	Α3	466188.160	4257735.979
Α4	466146.733	4257750.984	Α10	466022.175	4257907.521	Α11	465999.454	4257999.935
Α12	465897.244	4258086.157	Α13	465917.083	4258105.060	Α14	465901.044	4258111.681
Α15	465880.523	4258114.891	Α16	465840.437	4258093.935	Α17	465816.758	4258087.417
Α18	465797.078	4258111.195	Α19	465740.937	4258079.977	Α20	465703.750	4259050.066
Α21	465648.372	4258072.579	Α22	465642.336	4258119.181	Α23	465649.850	4258155.350
Α24	465625.190	4258149.420	Α25	465615.110	4258192.460	Α26	465654.920	4258203.110
Α42	465334.570	4258344.880	Α43	465349.572	4258425.156	Α44	465329.569	4258432.526
Α45	465306.671	4258475.954	Α46	465307.724	4258487.388			

ΣΥΝΤΕΤΑΓΜΕΝΕΣ ΟΡΙΟΥ ΚΑΘΟΡΙΣΜΕΝΗΣ ΓΡΑΜΜΗΣ ΑΙΓΙΑΛΟΥ (ΣΕ ΕΓΣΑ '87)
ΜΕ ΤΗΝ ΥΠ.ΑΡ. Φ121/724/12-06-1996 ΑΠΟΦΑΣΗ ΑΝΑΠΛ. ΠΕΡΙΦΕΡΕΙΑΚΟΥ Δ/ΝΤΗ Ν.ΕΥΒΟΙΑΣ (ΦΕΚ659Δ/1996)

Σημείο	X (m)	Y (m)	Σημείο	X (m)	Y (m)	Σημείο	X (m)	Y (m)
Α4	466149.733	4257750.984	Α5	466127.400	4257772.974	Α6	466109.003	4257833.726
Α7	466108.851	4257882.708	Α8	466101.599	4257895.832	Α9	466044.726	4257899.331
Α10	466022.175	4257907.521						

ΣΥΝΤΕΤΑΓΜΕΝΕΣ ΟΡΙΟΥ ΚΑΘΟΡΙΣΜΕΝΗΣ ΓΡΑΜΜΗΣ ΑΙΓΙΑΛΟΥ (ΣΕ ΕΓΣΑ '87)
ΜΕ ΤΗΝ ΥΠ.ΑΡ. 054105/4937/Β0010/24-6-2003 ΑΠΟΦΑΣΗ ΥΦΥΠΟΥΡΓΟΥ ΟΙΚΟΝΟΜΙΑΣ & ΟΙΚΟΝΟΜΙΚΩΝ (ΦΕΚ 700Δ/2003)

Σημείο	X (m)	Y (m)	Σημείο	X (m)	Y (m)	Σημείο	X (m)	Y (m)
Α26	465654.920	4258203.110	Α27	465664.340	4258230.840	Α28	465662.130	4258289.300
Α29	465643.800	4258307.830	Α30	465623.380	4258302.030	Α31	465608.450	4258284.990
Α32	465576.890	4258266.840	Α33	465553.160	4258255.210	Α34	465536.910	4258240.910
Α35	465515.740	4258234.910	Α36	465460.800	4258235.190	Α37	465438.900	4258239.460
Α38	465418.600	4258245.970	Α39	465396.940	4258261.800	Α40	465375.790	4258282.320
Α41	465357.560	4258299.210	Α42	465334.570	4258344.880			

ΣΥΝΤΕΤΑΓΜΕΝΕΣ ΟΡΙΟΥ ΚΑΘΟΡΙΣΜΕΝΗΣ ΓΡΑΜΜΗΣ ΑΙΓΙΑΛΟΥ (ΣΕ ΕΓΣΑ '87)
ΜΕ ΤΗΝ ΥΠ.ΑΡ.5478/18-4-1975 ΑΠΟΦΑΣΗ ΝΟΜΑΡΧΗ ΕΥΒΟΙΑΣ (ΦΕΚ120Δ/1975)

Σημείο	X (m)	Y (m)	Σημείο	X (m)	Y (m)	Σημείο	X (m)	Y (m)
Α47	465312.092	4258504.353	Α48	465299.161	4258501.312	Α49	465284.033	4258508.419
Α50	465270.846	4258499.095	Α51	465272.920	4258492.538	Α52	465271.929	4258483.827
Α53	465281.124	4258476.195	Α54	465288.898	4258457.605	Α55	465281.046	4258444.717
Α56	465248.249	4258426.881	Α57	465242.287	4258416.060	Α58	465276.728	4258394.319
Α59	465281.880	4258362.144	Α60	465287.306	4258356.604	Α61	465280.400	4258346.122
Α62	465275.824	4258327.485	Α63	465280.411	4258302.469	Α64	465292.808	4258284.071
Α65	465292.518	4258272.665	Α66	465287.748	4258262.952			

ΣΥΝΤΕΤΑΓΜΕΝΕΣ ΟΡΙΟΥ ΚΑΘΟΡΙΣΜΕΝΗΣ ΓΡΑΜΜΗΣ ΠΑΡΑΛΙΑΣ (ΣΕ ΕΓΣΑ '87)
ΜΕ ΤΗΝ ΥΠ.ΑΡ. Δ186/17/12-1-82 ΑΠΟΦΑΣΗ ΥΠΟΥΡΓΟΥ ΟΙΚΟΝΟΜΙΚΩΝ (ΦΕΚ257Δ/1982)

Σημείο	X (m)	Y (m)	Σημείο	X (m)	Y (m)	Σημείο	X (m)	Y (m)
Δ1	466514.947	4257766.776	Δ2	466387.947	4257729.414	Δ3	466189.192	4257710.576
Δ4	466146.647	4257741.056	Δ13	466006.365	4257903.868	Δ14	465944.883	4257890.865
Δ15	465876.521	4258064.147	Δ16	465884.259	4258097.031	Δ17	465890.446	4258086.780
Δ18	465843.495	4258068.550	Δ19	465807.138	4258071.678	Δ20	465792.189	4258091.821
Δ21	465747.293	4258068.109	Δ22	465704.634	4258033.288	Δ23	465631.732	4258060.818
Δ24	465625.322	4258108.117	Δ25	465631.159	4258136.700	Δ26	465613.702	4258132.074
Δ27	465595.990	4258203.330	Δ48	465318.470	4258346.270	Δ47	465331.805	4258416.279
Δ49	465318.470	4258431.359	Δ49	465287.673	4258476.668	Δ50	465295.721	4258489.145
Δ51	465299.579	4258486.288	Δ52	465302.913	4258489.621	Δ53	465306.921	4258487.649

ΣΥΝΤΕΤΑΓΜΕΝΕΣ ΟΡΙΟΥ ΚΑΘΟΡΙΣΜΕΝΗΣ ΓΡΑΜΜΗΣ ΠΑΡΑΛΙΑΣ (ΣΕ ΕΓΣΑ '87)
ΜΕ ΤΗΝ ΥΠ.ΑΡ. Φ121/724/12-06-1996 ΑΠΟΦΑΣΗ ΑΝΑΠΛ. ΠΕΡΙΦΕΡΕΙΑΚΟΥ Δ/ΝΤΗ Ν.ΕΥΒΟΙΑΣ (ΦΕΚ659Δ/1996)

Σημείο	X (m)	Y (m)	Σημείο	X (m)	Y (m)	Σημείο	X (m)	Y (m)
Δ4	466146.647	4257741.056	Δ5	466143.475	4257743.117	Δ6	466118.571	4257767.638
Δ7	466099.010	4257832.231	Δ8	466098.862	4257880.115	Δ9	466095.505	4257866.191
Δ10	466042.670	4257899.442	Δ11	466011.366	4257900.811	Δ12	466006.236	4257905.202
Δ13	466006.365	4257903.868						

ΣΥΝΤΕΤΑΓΜΕΝΕΣ ΟΡΙΟΥ ΚΑΘΟΡΙΣΜΕΝΗΣ ΓΡΑΜΜΗΣ ΠΑΡΑΛΙΑΣ (ΣΕ ΕΓΣΑ '87
ΜΕ ΤΗΝ ΥΠ.ΑΡ. 054105/4937/Β0010/24-6-2003 ΑΠΟΦΑΣΗ ΥΦΥΠΟΥΡΓΟΥ ΟΙΚΟ
ΟΙΚΟΝΟΜΙΚΩΝ (ΦΕΚ 700Δ/2003)

Σημείο	X (m)	Y (m)	Σημείο	X (m)	Y (m)	Σημείο	X (m)
Δ27	465595.990	4258203.330	Δ28	465603.160	4258199.610	Δ29	465647.170
Δ30	465654.280	4258232.310	Δ31	465652.280	4258285.030	Δ32	465640.855
Δ33	465626.900	4258292.640	Δ34	465614.200	4258286.650	Δ35	465592.460
Δ36	465558.470	4258246.680	Δ37	465541.950	4258231.940	Δ38	465517.065
Δ39	465459.800	4258225.240	Δ40	465436.410	4258229.760	Δ41	465413.990
Δ42	465389.230	4258255.160	Δ43	465369.000	4258274.980	Δ44	465349.470
Δ45	465323.980	4258345.840	Δ46	465318.470	4258346.270		

ΣΥΝΤΕΤΑΓΜΕΝΕΣ ΟΡΙΟΥ ΚΑΘΟΡΙΣΜΕΝΗΣ ΓΡΑΜΜΗΣ ΠΑΡΑΛΙΑΣ (ΣΕ ΕΓΣΑ '87
ΜΕ ΤΗΝ ΥΠ.ΑΡ.5478/18-4-1975 ΑΠΟΦΑΣΗ ΝΟΜΑΡΧΗ ΕΥΒΟΙΑΣ (ΦΕΚ120Δ/197

Σημείο	X (m)	Y (m)	Σημείο	X (m)	Y (m)	Σημείο	X (m)
Δ54	465310.408	4258497.106	Δ55	465299.913	4258494.407	Δ56	465295.009
Δ57	465292.311	4258493.978	Δ58	465290.246	4258497.106	Δ59	465277.706
Δ60	465278.341	4258490.438	Δ61	465283.579	4258485.676	Δ62	465282.151
Δ63	465287.866	4258476.643	Δ64	465294.216	4258457.894	Δ65	465285.167
Δ66	465253.417	4258419.953	Δ67	465283.738	4258402.173	Δ68	465290.068
Δ69	465300.089	4258359.946	Δ70	465288.977	4258342.959	Δ71	465285.802
Δ73	465289.870	4258306.326	Δ74	465302.886	4258287.010	Δ75	465302.459
Δ76	465297.290	4258259.695					



@ΕΗΔΕ ΙΡΙΔΑ
68639081ba2c181a38c5f4e2
ΑΠ:31497
Υπογραφή: 01/07/25 12:45
Διανομή: 01/07/25 12:54

ΣΥΝΤΕΤΑΓΜΕΝΕΣ ΟΡΙΟΥ ΚΑΘΟΡΙΣΜΕΝΗΣ ΓΡΑΜΜΗΣ ΠΑΛΑΙΟΥ ΑΙΓΑΛΟΥ (ΣΕ ΕΓΣΑ ‘87) ΜΕ ΤΗΝ ΑΠΟ 7-7-1981 ΑΠΟΦΑΣΗ ΝΟΜΑΡΧΗ ΕΥΒΟΙΑΣ (ΦΕΚ399Δ/1981)

Σημείο	Χ (m)	Υ (m)	Σημείο	Χ (m)	Υ (m)	Σημείο	Χ (m)	Υ (m)
E8	465951.937	4257884.477	E9	465943.637	4257914.667	E10	465936.493	4257923.796
E11	465929.217	4257933.982	E12	465921.412	4257965.071	E13	465905.405	4257973.602
E14	465888.604	4257993.117	E15	465888.471	4258015.077	E16	465887.942	4258045.769
E17	465883.312	4258064.422	E18	465883.312	4258082.414	E19	465882.518	4258092.336
E20	465878.358	4258094.555	E21	465843.757	4258074.873	E22	465826.956	4258064.951
E23	465782.505	4258092.336	E24	465749.040	4258053.309	E25	465731.705	4258044.446
E26	465706.604	4258032.686	E27	465687.764	4258022.936	E28	465687.676	4258034.127
E29	465655.505	4258038.228	E30	465642.408	4258045.636	E31	465630.502	4258062.305
E32	465612.087	4258112.007	E33	465597.059	4258141.535	E34	465589.439	4258160.479
E35	465591.787	4258168.946						

ΣΥΝΤΕΤΑΓΜΕΝΕΣ ΟΡΙΟΥ ΚΑΘΟΡΙΣΜΕΝΗΣ ΓΡΑΜΜΗΣ ΠΑΛΑΙΟΥ ΑΙΓΑΛΟΥ (ΣΕ ΕΓΣΑ ‘87) ΜΕ ΤΗΝ ΥΠ.ΑΡ. Φ121/724/12-06-1996 ΑΠΟΦΑΣΗ ΑΝΑΠΛ. ΠΕΡΙΦΕΡΕΙΑΚΟΥ Δ/ΝΤΗ Ν.ΕΥΒΟΙΑΣ (ΦΕΚ659Δ/1996)

Σημείο	Χ (m)	Υ (m)	Σημείο	Χ (m)	Υ (m)	Σημείο	Χ (m)	Υ (m)
A4	466149.733	4257750.984	E1	466092.651	4257751.251	E2	466006.230	4257770.265
E3	465984.470	4257803.149	E4	465979.440	4257821.568	E5	465987.391	4257883.301
E6	465982.911	4257870.859	E7	465966.638	4257887.492	E8	465951.937	4257894.477

ΣΥΝΤΕΤΑΓΜΕΝΕΣ ΟΡΙΟΥ ΚΑΘΟΡΙΣΜΕΝΗΣ ΓΡΑΜΜΗΣ ΠΑΛΑΙΟΥ ΑΙΓΑΛΟΥ (ΣΕ ΕΓΣΑ ‘67) ΜΕ ΤΗΝ ΥΠ.ΑΡ. 054105/4937/Β0010/24-6-2003 ΑΠΟΦΑΣΗ ΥΦΥΠΟΥΡΓΟΥ ΟΙΚΟΝΟΜΙΑΣ & ΟΙΚΟΝΟΜΙΚΩΝ (ΦΕΚ 700Δ/2003)

Σημείο	Χ (m)	Υ (m)	Σημείο	Χ (m)	Υ (m)	Σημείο	Χ (m)	Υ (m)
A29	465543.800	4258307.830	A34	465536.910	4258240.910	E35	465591.767	4258168.946
E36	465595.440	4258172.830	E37	465602.660	4258187.600	E38	465620.710	4258208.430
E39	465634.000	4258212.090	E40	465645.170	4258217.040	E41	465648.490	4258242.390
E42	465650.060	4258271.200	E43	465652.640	4258288.790	E44	465658.670	4258285.120
E45	465665.700	4258273.680	E46	465580.140	4258281.570	E47	465553.050	4258253.930



Συνοδεύει την υπ.αρ.45./2021 Απόφαση Δ.Σ. ΟΛΝΕ Α.Ε.

Υπογραφές μελών

ΠΡΟΕΔΡΟΣ ΓΕΡΟΥΤΙΤΗΣ ΕΠΥΡ.

ΔΙΑΧΩΝΟΣ ΣΥΜΒΟΥΛΟΣ ΜΑΣΙΑΤΗΣ ΧΑΡ.

ΓΡΑΜΜΑΤΕΑΣ ΚΑΤΕΔΗ ΦΩΤΕΙΝΗ

ΜΕΛΗ
ΑΦΡΑΤΗ ΜΑΡΙΑ
ΓΕΡΟΚΩΝΣΤΑΝΤΗΣ ΔΙΟΝΥΣΙΟΣ
ΣΠΥΡΟΥ ΕΥΑΓΓΕΛΟΣ
ΠΑΛΟΣ ΓΕΩΡΓΙΟΣ
ΜΟΥΛΩΤΡΙΧΑΣ ΔΗΜΗΤΡΗΣ

ΥΠΟΜΝΗΜΑ

- Προς εξομοίωση Χ.Ζ.Α.
- Υφιστάμενη Χ.Ζ.Α.
- Βιοβαμετρική των 20 εκ.
- Βιοβαμετρική του 1 μ.
- Όριο θαλάσσιας Ζώνης υφιστάμενη
- Όριο θαλάσσιας Ζώνης της εξομοιούμενης Ζώνης
- Μανιτάρόπορος
- Στύλος ΔΕΗ
- Στύλος ΟΤΕ
- Στύλος Ηλεκτροφωτισμού
- ΜΚ Κίοσκι
- Υπόστεγο - Εξάστης
- Πολεοδομικό Σημείο
- Δένδρο
- Παλιά Οριογρ. Αιγαλού
- Οριογραμμή Αιγαλού
- Οριογραμμή Παραλίας
- Όριο Κτηματολογίου
- Ισχύουσα Οικοδομική Γραμμή
- Ισχύουσα Ρυμοτομική Γραμμή

ΠΙΝΑΚΑΣ ΣΥΝΤΕΤΑΓΜΕΝΩΝ ΚΟΡΥΦΩΝ ΤΜΗΜΑΤΟΣ "Α" ΤΗΣ ΧΕΡΣΑΙΑΣ ΠΡΟΣ ΕΞΟΜΟΙΩΣΗ ΜΕ ΖΩΝΗ ΛΙΜΕΝΑ ΕΚΤΑΣΗΣ (ΕΓΣΑ΄87)

α/α	Χ	Υ
Χ1	466082.388	4257902.238
Χ2	466082.159	4257897.028
Χ3	466081.718	4257887.039
Χ4	466042.670	4257889.442
Χ5	466021.529	4257906.522
Χ6	465968.289	4257980.249
Χ7	465916.955	4258036.978
Χ8	465906.745	4258031.748
Χ9	465892.757	4258024.582
Χ10	465890.627	4258049.026
Χ11	465888.851	4258069.416
Χ12	465887.261	4258084.058
Χ13	465887.015	4258086.326
Χ14	465886.804	4258089.579
Χ15	465890.181	4258092.244
Χ16	465891.588	4258092.952
Χ17	465892.027	4258092.892
Χ18	465900.078	4258091.792
Χ19	465905.412	4258094.065
Χ20	465908.536	4258099.808
Χ21	465906.234	4258105.118
Χ22	465890.672	4258107.773
Χ23	465870.873	4258095.424
Χ24	465826.267	4258070.032
Χ25	465802.590	4258083.448
Χ26	465787.214	4258098.508
Χ27	465747.293	4258068.109
Χ28	465704.634	4258033.288
Χ29	465687.784	4258032.936
Χ30	465678.047	4258033.513
Χ31	465663.114	4258039.378
Χ32	465657.265	4258043.257
Χ33	465647.844	4258053.219
Χ34	465660.212	4258067.734
Χ35	465672.633	4258082.312

ΠΙΝΑΚΑΣ ΣΥΝΤΕΤΑΓΜΕΝΩΝ ΚΟΡΥΦΩΝ ΤΜΗΜΑΤΟΣ "Β" ΤΗΣ ΧΕΡΣΑΙΑΣ ΠΡΟΣ ΕΞΟΜΟΙΩΣΗ ΜΕ ΖΩΝΗ ΛΙΜΕΝΑ ΕΚΤΑΣΗΣ (ΕΓΣΑ΄87)

α/α	Χ	Υ
Χ36	465640.103	4258170.176
Χ37	465617.910	4258180.503
Χ38	465602.660	4258187.600
Χ39	465616.059	4258203.063
Χ40	465620.710	4258208.430
Χ41	465634.000	4258212.090
Χ42	465645.170	4258217.040
Χ43	465648.490	4258242.390
Χ44	465650.060	4258271.200
Χ45	465652.113	4258285.199
Χ46	465652.640	4258288.790
Χ47	465658.200	4258293.272
Χ48	465671.831	4258304.261

ΠΙΝΑΚΑΣ ΣΥΝΤΕΤΑΓΜΕΝΩΝ ΚΟΡΥΦΩΝ ΤΗΣ ΘΑΛΑΣΣΙΑΣ ΠΡΟΣ ΕΞΟΜΟΙΩΣΗ ΜΕ ΖΩΝΗ ΛΙΜΕΝΑ ΕΚΤΑΣΗΣ (ΕΓΣΑ΄87)

α/α	Χ	Υ
Θ1	466580.695	4257861.125
Θ2	466459.934	4258230.048
Θ3	466258.893	4258461.591
Θ4	465995.561	4258685.310
Θ5	465446.534	4258750.625
Θ6	465150.324	4258756.135

Με την παρούσα εξομοίωση με χερσαία ζώνη λιμένα, η έκταση των ορίων της Ζώνης Λιμένα περιορίζεται σε εκτάσεις που δεν ανήκουν σε ιδιώτες, αλλά αποτελούν ιδιοκτησία του Ελληνικού Δημοσίου και του Δήμου Χαλκίδας.

Όλες οι κατασκευές εντός της προς εξομοίωση ζώνης λιμένα, έχουν κατασκευαστεί από το Δήμο Χαλκιδέων, πριν το έτος 2001.

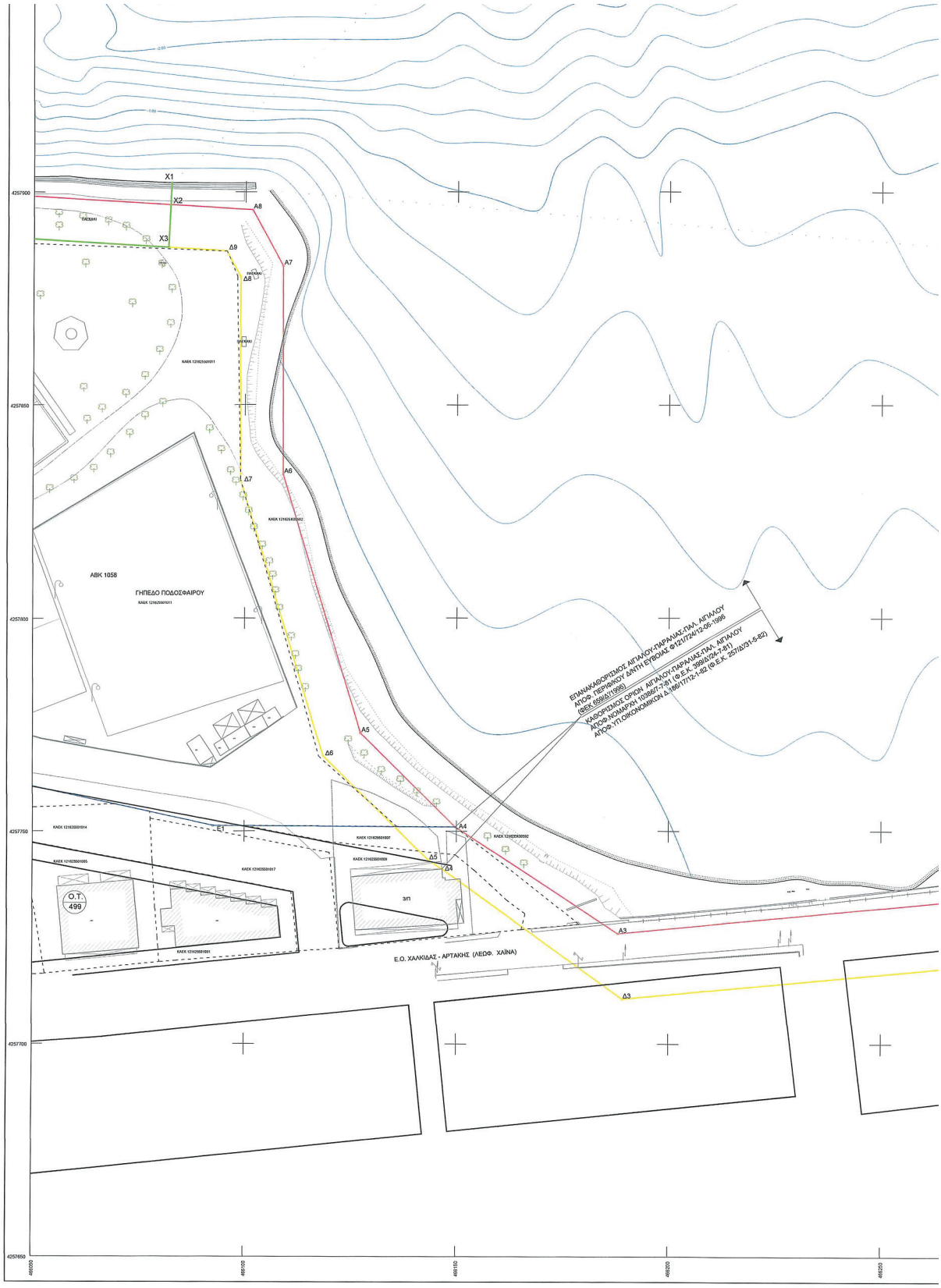
ΑΒΚ 1058
ΓΗΠΕΔΟ ΠΟΔΟΣΦΑΙΡΟΥ
Ο.Τ. 499
ΕΠΑΝΑΚΑΘΟΡΙΣΜΟΣ ΑΓΠΑΛΟΥ-ΠΑΡΑΛΙΑΣ-ΠΑΛ. ΑΓΠΑΛΟΥ
ΑΠΟΦ. ΠΕΡΙΦΕΙΡΟΥ ΔΑΝΤΗ ΕΓΒΟΙΑΣ Φ12/1724/12-06-1999
(ΦΕΚ 359/Β/1999)
ΚΑΘΟΡΙΣΜΟΣ ΟΡΩΝ ΑΓΠΑΛΟΥ-ΠΑΡΑΛΙΑΣ-ΠΑΛ. ΑΓΠΑΛΟΥ
ΑΠΟΦ.ΝΟΜΑΡΧΗ 103867-7-91 (Φ.Ε.Κ.- 3990/24-7-91)
ΑΠΟΦ.ΥΠ.ΟΙΚΟΝΟΜΙΚΩΝ Δ.180/17/73-1-82 (Φ.Ε.Κ. 257/Δ/31-5-82)
Ε.Ο. ΧΑΛΚΙΔΑΣ - ΑΡΤΑΚΗΣ (ΛΕΩΦ. ΧΑΪΝΑ)
ΖΠ
Δ3
Δ4
Δ5
Δ6
Δ7
Δ8
Δ9
Α3
Α4
Α5
Α6
Α7
Α8
Ε1
Χ1
Χ2
Χ3
4257900
4257850
4257800
4257750
4257700
4257650
486050
486100
486150
486200
486250

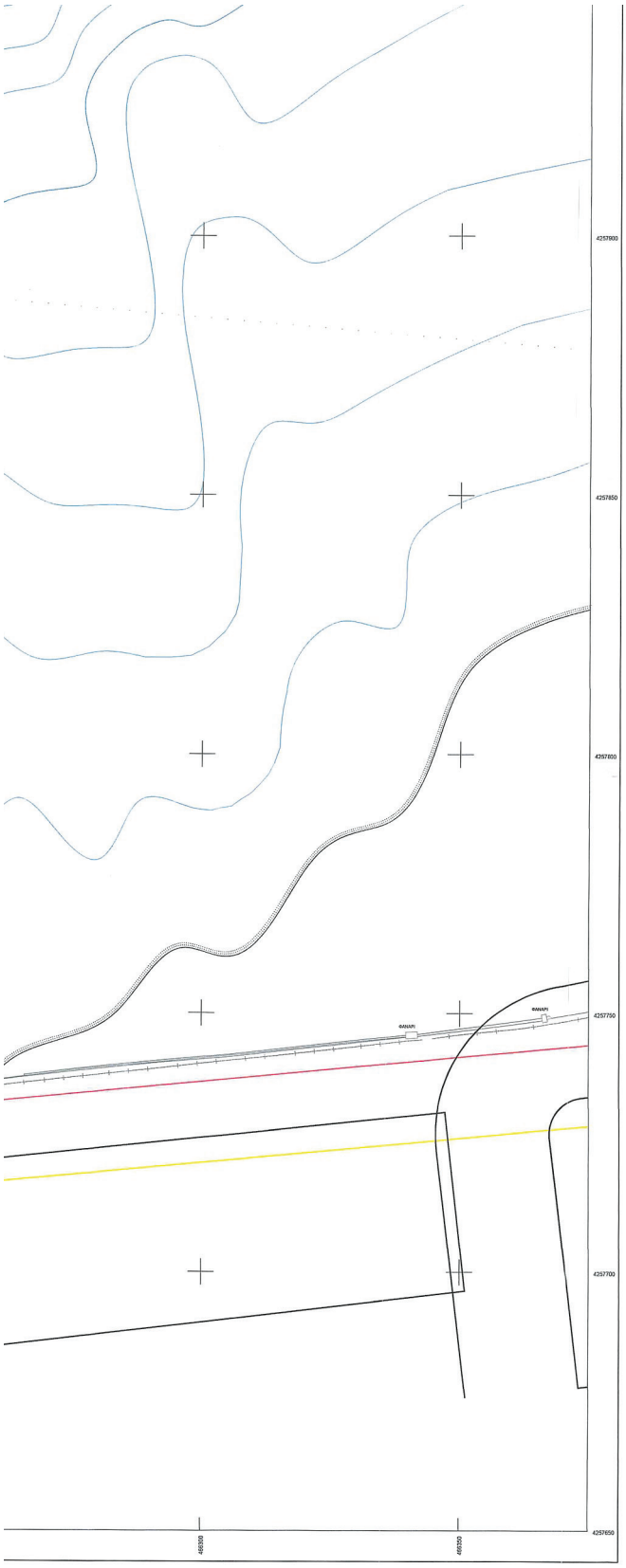

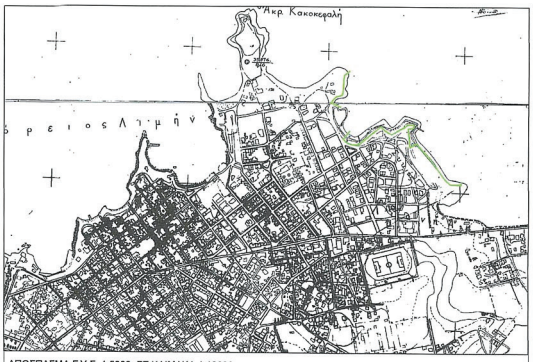

ΑΠΟΣΠΑΣΜΑ Γ.Υ.Σ. 1:5000, ΣΕ ΚΛΙΜΑΚΑ 1:10000

ΑΠΟΣΠΑΣΜΑ ΟΡΘΟΦΩΤΟΓΡΑΦΙΑΣ ΤΗΣ ΚΤΗΜΑΤΟΛΟΓΙΟ Α.Ε. ΕΤΟΥΣ ΛΗΨΗΣ 2015-16, ΣΕ ΚΛΙΜΑΚΑ 1:10000

ΟΡΓΑΝΙΣΜΟΣ ΛΙΜΕΝΩΝ Ν.ΕΥΒΟΙΑΣ Α.Ε.

ΤΟΠΟΓΡΑΦΙΚΟ-ΒΥΘΟΜΕΤΡΙΚΟ ΔΙΑΓΡΑΜΜΑ

ΕΚΤΟΣ ΣΧΕΔΙΟΥ ΠΟΛΕΩΣ ΧΑΛΚΙΔΑΣ
ΠΑΡΑΛΙΑΚΟ ΤΜΗΜΑ ΑΠΟ ΑΚΡΩΤΗΡΙΟ ΚΑΚΗΣ ΚΕΦΑΛΗΣ ΕΩΣ ΚΑΙ ΔΑΣΑΡΧΕΙΟ (ΛΙΑΝΗ ΑΜΜΟΣ)

Θέμα σχεδίου:
Εξομοίωση με Χερσαια Ζώνη Λιμένα των υφιστάμενων Λιμενικών εγκαταστάσεων τμημάτων από το Φάρο Κακής Κεφαλής μέχρι το Δασαρχείο στην Χαλκίδα της Δ.Ε. Χαλκίδας του Χαλκίδας

Κλίμακα
1 : 500

Αριθμός Σχεδίου
Ο – 7

ΣΥΝΤΑΞΑΣ	ΕΛΕΓΧΗΚΕ
ΑΙΚΑΤΕΡΙΝΗ ΣΙΜΙΤΖΗ ΔΙΠΛΩΜ. ΤΟΠΟΓΡΑΦΟΣ ΜΗΧΑΝΙΚΟΣ ΕΘΝΙΚΟΥ ΜΕΤΣΟΒΙΟΥ ΠΟΛΥΤΕΧΝΕΙΟΥ ΜΕΛΟΣ Τ.Ε.Ε. ΑΡΙΘΜΟΣ ΜΗΤΡΩΟΥ 89114 Α.Φ.Μ. 057554188 ΔΟΥ Δ.Υ. ΧΑΛΚΙΔΑΣ Γ. ΚΑΡΑΪΣΚΑΚΗ 31 ΧΑΛΚΙΔΑ ΧΑΛΚΙΔΑΣ ΚΙΝ.: 6977693567 ΑΙΚΑΤΕΡΙΝΗ ΣΙΜΙΤΖΗ	Ο ΥΠΑΛΛΗΛΟΣ ΑΝΝΕΣ ΕΛΕΥΘΕΡΙΟΥ ΤΟΠΟΓΡΑΦΟΣ ΜΗΧΑΝΙΚΟΣ ΠΕ6/Β'
Η ΑΝ. ΠΡΟΪΣΤΑΜΕΝΗ	ΘΕΩΡΗΘΗΚΕ 17-05-2021 Η ΑΝ. ΔΙΕΥΘΥΝΤΡΙΑ
ΠΑΡΑΣΚΕΥΗ ΚΟΥΚΟΥΡΑ ΠΟΛΙΤΙΚΟΣ ΜΗΧΑΝΙΚΟΣ ΠΕ3/Α'	ΔΑΦΝΗ ΠΑΠΑΝΕΣΤΗ ΠΟΛΙΤΙΚΟΣ ΜΗΧΑΝΙΚΟΣ ΠΕ3/Α' MSc

ΗΜΕΡΟΜΗΝΙΑ ΕΠΙΓΕΙΑΣ ΑΠΟΤΥΠΩΣΗΣ : ΣΕΠΤΕΜΒΡΙΟΣ 2020
ΗΜΕΡΟΜΗΝΙΑ ΣΥΝΤΑΞΗΣ ΜΕΛΕΤΗΣ : ΜΑΪΟΣ 2021

ΕΘΝΙΚΟ ΤΥΠΟΓΡΑΦΕΙΟ
Για τεχνικούς λόγους στο σχεδιάγραμμα, από το ηλεκτρονικό αρχείο, έγινε σμίκρυνση κατά ποσοστό 32%

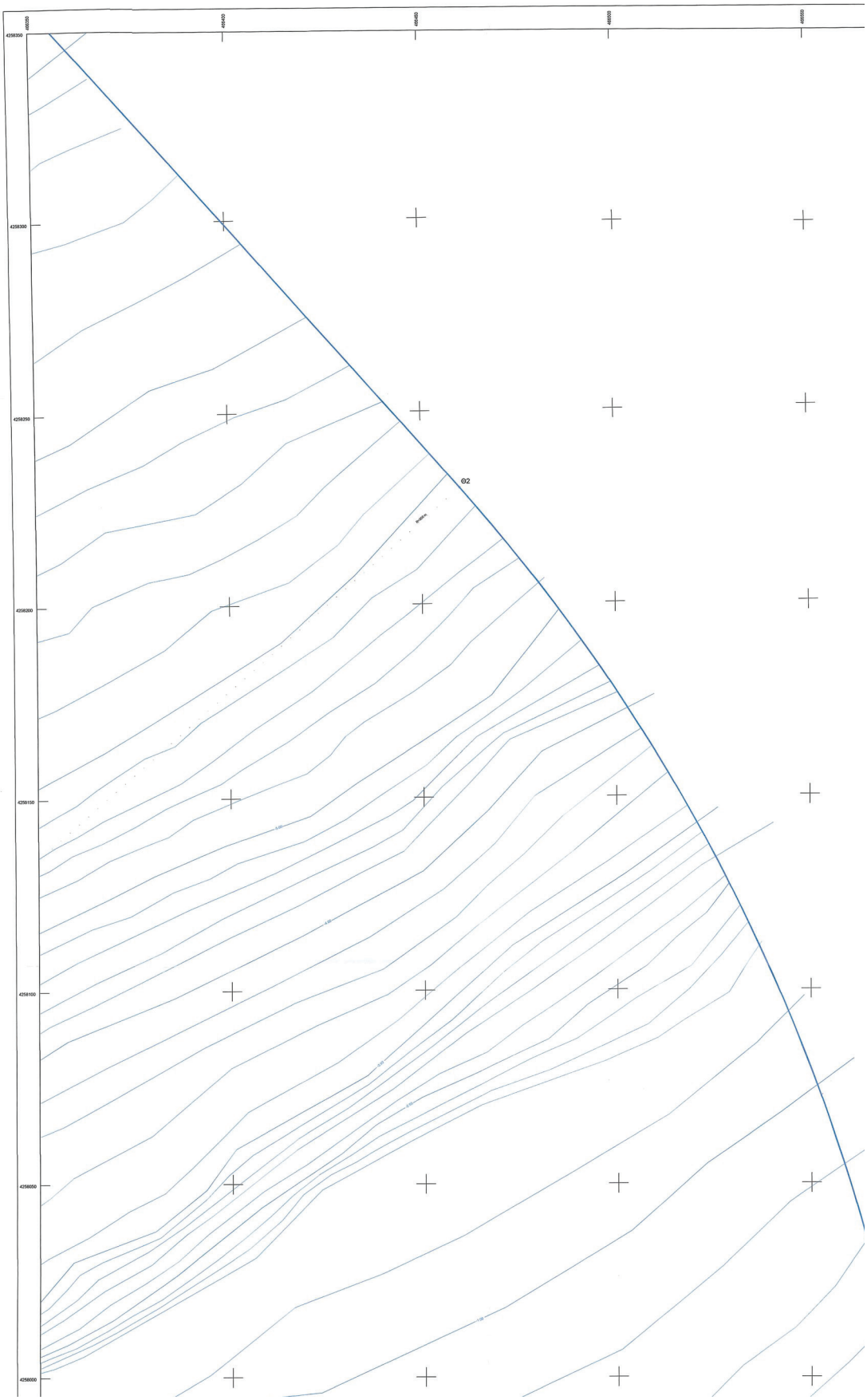

Συνοδεύει την υπ.αρ.45/2021 Απόφαση Δ.Σ. ΟΛΝΕ Α.Ε.

Υπογραφές μελών

ΠΡΟΕΔΡΟΣ ΓΕΩΡΓΙΤΣΗΣ ΕΥΡΥΒ. — ΔΙΑΧΩΝ ΣΥΜΒΟΥΛΟΣ ΜΑΛΙΑΤΗΣ ΧΑΡ.

ΓΡΑΜΜΑΤΕΑΣ ΚΑΤΣΗ ΦΩΤΕΙΝΗ

ΜΕΛΗ

ΑΦΡΑΤΗ ΜΑΡΙΑ

ΓΕΡΟΚΩΝΣΤΑΝΤΗΣ ΝΙΚΟΣ

ΣΠΥΡΟΥ ΕΥΑΓΓΕΛΟΣ

ΠΑΝΟΣ ΓΕΩΡΓΙΟΣ

ΜΟΥΛΤΡΙΧΑΣ ΔΗΜΗΤΡΗΣ

ΦΕΚΑΣΕ ΨΙΦΑ
66639001fa2c101a38c94e2
ΑΠ:31487
Υπογραφή: 01/07/25 12:45
Δανοιγή: 01/07/25 12:54

ΣΥΝΤΕΤΑΓΜΕΝΕΣ ΟΡΙΟΥ ΚΑΘΟΡΙΣΜΕΝΗΣ ΓΡΑΜΜΗΣ ΑΙΓΙΑΛΟΥ (ΣΕ ΕΓΣΑ '87)
ΜΕ ΤΗΝ ΑΠΟ 7-7-1981 ΑΠΟΦΑΣΗ ΝΟΜΑΡΧΗ ΕΥΒΟΙΑΣ (ΦΕΚ399Δ/1981)

Σημείο	X (m)	Y (m)	Σημείο	X (m)	Y (m)	Σημείο	X (m)	Y (m)
Α1	466505.843	4257799.412	Α2	466385.561	4257744.930	Α3	466188.160	4257725.979
Α4	466149.733	4257760.984	Α10	466022.175	4257907.521	Α11	465959.454	4257969.935
Α12	465897.244	4258068.157	Α13	465917.083	4258105.060	Α14	465901.044	4258111.681
Α15	465880.523	4258114.891	Α16	465845.437	4258063.935	Α17	465816.758	4258007.417
Α18	465797.076	4258111.158	Α19	465740.837	4258079.977	Α20	465703.750	4258050.066
Α21	465648.273	4258072.579	Α22	465642.338	4258119.181	Α23	465649.850	4258158.350
Α24	465625.180	4258149.430	Α25	465615.110	4258192.480	Α26	465654.630	4258203.110
Α42	465334.570	4258344.880	Α43	465349.572	4258429.158	Α44	465329.569	4258432.526
Α45	465306.671	4258475.854	Α46	465307.724	4258487.398			

ΣΥΝΤΕΤΑΓΜΕΝΕΣ ΟΡΙΟΥ ΚΑΘΟΡΙΣΜΕΝΗΣ ΓΡΑΜΜΗΣ ΑΙΓΙΑΛΟΥ (ΣΕ ΕΓΣΑ '87)
ΜΕ ΤΗΝ ΥΠ.ΑΡ. Φ121/724/12-06-1996 ΑΠΟΦΑΣΗ ΑΝΑΠΛ. ΠΕΡΙΦΕΡΕΙΑΚΟΥ Δ/ΝΤΗ Ν.ΕΥΒΟΙΑΣ (ΦΕΚ659Δ/1996)

Σημείο	X (m)	Y (m)	Σημείο	X (m)	Y (m)	Σημείο	X (m)	Y (m)
Α4	466149.733	4257760.984	Α5	466127.400	4257772.974	Α6	466109.003	4257833.736
Α7	466108.851	4257882.708	Α8	466101.599	4257895.632	Α9	466044.735	4257998.331
Α10	466022.175	4257907.521						

ΣΥΝΤΕΤΑΓΜΕΝΕΣ ΟΡΙΟΥ ΚΑΘΟΡΙΣΜΕΝΗΣ ΓΡΑΜΜΗΣ ΑΙΓΙΑΛΟΥ (ΣΕ ΕΓΣΑ '87)
ΜΕ ΤΗΝ ΥΠ.ΑΡ. 054105/4937/Β0010/24-6-2003 ΑΠΟΦΑΣΗ ΥΦΥΠΟΥΡΓΟΥ ΟΙΚΟΝΟΜΙΑΣ & ΟΙΚΟΝΟΜΙΚΩΝ (ΦΕΚ 700Δ/2003)

Σημείο	X (m)	Y (m)	Σημείο	X (m)	Y (m)	Σημείο	X (m)	Y (m)
Α26	465654.930	4258203.110	Α27	465664.340	4258230.840	Α28	465662.130	4258286.300
Α29	465643.800	4258307.830	Α30	465623.380	4258330.030	Α31	465608.450	4258364.890
Α32	465576.890	4258286.840	Α33	465553.160	4258252.210	Α34	465538.910	4258240.910
Α35	465515.740	4258234.910	Α36	465490.600	4258235.190	Α37	465438.900	4258228.490
Α38	465418.600	4258245.970	Α39	465398.940	4258261.800	Α40	465375.790	4258282.330
Α41	465357.560	4258298.210	Α42	465334.570	4258344.880			

ΣΥΝΤΕΤΑΓΜΕΝΕΣ ΟΡΙΟΥ ΚΑΘΟΡΙΣΜΕΝΗΣ ΓΡΑΜΜΗΣ ΑΙΓΙΑΛΟΥ (ΣΕ ΕΓΣΑ '87)
ΜΕ ΤΗΝ ΥΠ.ΑΡ.5478/18-4-1975 ΑΠΟΦΑΣΗ ΝΟΜΑΡΧΗ ΕΥΒΟΙΑΣ (ΦΕΚ120Δ/1975)

Σημείο	X (m)	Y (m)	Σημείο	X (m)	Y (m)	Σημείο	X (m)	Y (m)
Α47	465312.092	4258504.353	Α48	465299.181	4258501.312	Α49	465284.033	4258506.418
Α50	465270.846	4258488.095	Α51	465272.930	4258482.538	Α52	465271.928	4258463.827
Α53	465281.124	4258476.155	Α54	465286.880	4258457.605	Α55	465281.046	4258444.717
Α56	465248.348	4258406.881	Α57	465242.267	4258416.060	Α58	465276.728	4258394.319
Α59	465281.080	4258362.144	Α60	465287.306	4258356.604	Α61	465280.400	4258346.122
Α62	465275.834	4258327.465	Α63	465280.411	4258302.489	Α64	465292.808	4258284.071
Α65	465292.118	4258272.695	Α66	465287.748	4258262.952			

ΣΥΝΤΕΤΑΓΜΕΝΕΣ ΟΡΙΟΥ ΚΑΘΟΡΙΣΜΕΝΗΣ ΓΡΑΜΜΗΣ ΠΑΡΑΛΙΑΣ (ΣΕ ΕΓΣΑ '87)
ΜΕ ΤΗΝ ΥΠ.ΑΡ. Δ186/17/12-1-82 ΑΠΟΦΑΣΗ ΥΠΟΥΡΓΟΥ ΟΙΚΟΝΟΜΙΚΩΝ (ΦΕΚ257Δ/1982)

Σημείο	X (m)	Y (m)	Σημείο	X (m)	Y (m)	Σημείο	X (m)	Y (m)
Δ1	466614.617	4257786.776	Δ2	466387.947	4257729.414	Δ3	466189.190	4257710.576
Δ4	466146.617	4257741.056	Δ13	466006.365	4257903.868	Δ14	465944.883	4257990.865
Δ15	465876.521	4258064.147	Δ18	465894.259	4258097.031	Δ17	465880.446	4258088.760
Δ18	465843.465	4258068.500	Δ19	465807.138	4258071.678	Δ20	465782.189	4258091.821
Δ21	465747.203	4258088.109	Δ22	465704.634	4258093.398	Δ23	465631.732	4258060.818
Δ24	465625.322	4258108.117	Δ25	465631.159	4258136.700	Δ26	465613.702	4258132.074
Δ27	465595.890	4258203.330	Δ46	465318.470	4258346.270	Δ47	465331.805	4258416.279
Δ48	465318.408	4258421.399	Δ49	465287.673	4258478.688	Δ50	465286.721	4258483.145
Δ51	465299.579	4258486.288	Δ52	465302.913	4258489.621	Δ53	465306.921	4258487.849

ΣΥΝΤΕΤΑΓΜΕΝΕΣ ΟΡΙΟΥ ΚΑΘΟΡΙΣΜΕΝΗΣ ΓΡΑΜΜΗΣ ΠΑΡΑΛΙΑΣ (ΣΕ ΕΓΣΑ '87)
ΜΕ ΤΗΝ ΥΠ.ΑΡ. Φ121/724/12-06-1996 ΑΠΟΦΑΣΗ ΑΝΑΠΛ. ΠΕΡΙΦΕΡΕΙΑΚΟΥ Δ/ΝΤΗ Ν.ΕΥΒΟΙΑΣ (ΦΕΚ659Δ/1996)

Σημείο	X (m)	Y (m)	Σημείο	X (m)	Y (m)	Σημείο	X (m)	Y (m)
Δ4	466146.617	4257741.056	Δ5	466143.475	4257743.117	Δ6	466118.571	4257767.638
Δ7	466099.918	4257832.231	Δ8	466096.862	4257860.115	Δ9	466095.505	4257886.191
Δ10	466042.618	4257989.442	Δ11	466011.368	4257900.811	Δ12	466028.238	4257905.202
Δ13	466006.365	4257903.868						

ΣΥΝΤΕΤΑΓΜΕΝΕΣ ΟΡΙΟΥ ΚΑΘΟΡΙΣΜΕΝΗΣ ΓΡΑΜΜΗΣ ΠΑΡΑΛΙΑΣ (ΣΕ ΕΓΣΑ '87)
ΜΕ ΤΗΝ ΥΠ.ΑΡ. 054105/4937/Β0010/24-6-2003 ΑΠΟΦΑΣΗ ΥΦΥΠΟΥΡΓΟΥ ΟΙΚΟΝΟΜΙΑΣ & ΟΙΚΟΝΟΜΙΚΩΝ (ΦΕΚ 700Δ/2003)

Σημείο	X (m)	Y (m)	Σημείο	X (m)	Y (m)	Σημείο	X (m)	Y (m)
Δ27	465595.890	4258203.330	Δ28	465603.160	4258189.810	Δ29	465647.750	4258211.390
Δ30	465664.760	4258232.310	Δ31	465652.280	4258285.030	Δ32	465640.850	4258286.880
Δ33	465628.900	4258292.840	Δ34	465614.200	4258288.650	Δ35	465592.480	4258258.460
Δ36	465558.470	4258248.680	Δ37	465541.950	4258231.940	Δ38	465517.060	4258225.010
Δ39	465459.910	4258225.240	Δ40	465436.410	4258229.780	Δ41	465413.990	4258236.950
Δ42	465389.130	4258255.160	Δ43	465368.000	4258274.860	Δ44	465348.470	4258291.890
Δ45	465323.948	4258345.840	Δ46	465318.470	4258346.270			

ΣΥΝΤΕΤΑΓΜΕΝΕΣ ΟΡΙΟΥ ΚΑΘΟΡΙΣΜΕΝΗΣ ΓΡΑΜΜΗΣ ΠΑΡΑΛΙΑΣ (ΣΕ ΕΓΣΑ '87)
ΜΕ ΤΗΝ ΥΠ.ΑΡ.5478/18-4-1975 ΑΠΟΦΑΣΗ ΝΟΜΑΡΧΗ ΕΥΒΟΙΑΣ (ΦΕΚ120Δ/1975)

Σημείο	X (m)	Y (m)	Σημείο	X (m)	Y (m)	Σημείο	X (m)	Y (m)
Δ54	465310.498	4258497.106	Δ55	465299.613	4258494.407	Δ56	465295.009	4258498.471
Δ57	465280.111	4258492.978	Δ58	465280.348	4258497.106	Δ59	465277.706	4258495.042
Δ60	465276.141	4258460.436	Δ61	465283.579	4258485.676	Δ62	465292.151	4258484.247
Δ63	465287.948	4258479.643	Δ64	465294.216	4258457.894	Δ65	465285.187	4258437.892
Δ66	465283.417	4258419.953	Δ67	465283.738	4258402.173	Δ68	465290.088	4258365.518
Δ69	465300.089	4258350.946	Δ70	465298.977	4258342.959	Δ71	465285.802	4258328.513
Δ73	465289.870	4258306.328	Δ74	465302.886	4258287.910	Δ75	465302.459	4258270.272
Δ76	465287.290	4258259.698						

ΣΥΝΤΕΤΑΓΜΕΝΕΣ ΟΡΙΟΥ ΚΑΘΟΡΙΣΜΕΝΗΣ ΓΡΑΜΜΗΣ ΠΑΛΑΙΟΥ ΑΙΓΙΑΛΟΥ (ΣΕ ΕΓΣΑ '87)
ΜΕ ΤΗΝ ΑΠΟ 7-7-1981 ΑΠΟΦΑΣΗ ΝΟΜΑΡΧΗ ΕΥΒΟΙΑΣ (ΦΕΚ399Δ/1981)

Σημείο	X (m)	Y (m)	Σημείο	X (m)	Y (m)	Σημείο	X (m)	Y (m)
Ε8	465951.937	4257884.477	Ε9	465943.637	4257914.667	Ε10	465936.493	4257923.798
Ε11	465920.117	4257933.982	Ε12	465921.412	4257985.071	Ε13	465906.495	4257973.802
Ε14	465888.604	4257933.117	Ε15	465868.471	4258015.077	Ε16	465887.942	4258045.769
Ε17	465881.312	4258064.422	Ε18	465883.312	4258087.414	Ε19	465882.518	4258092.336
Ε20	465879.308	4258094.555	Ε21	465843.757	4258074.873	Ε22	465826.956	4258064.951
Ε23	465782.525	4258092.336	Ε24	465740.040	4258053.309	Ε25	465731.705	4258044.446
Ε26	465706.604	4258032.886	Ε27	465687.784	4258032.936	Ε28	465687.876	4258024.127
Ε29	465665.925	4258036.228	Ε30	465647.408	4258045.636	Ε31	465630.502	4258062.305
Ε32	465612.087	4258112.007	Ε33	465597.089	4258141.535	Ε34	465589.439	4258160.479
Ε35	465591.787	4258188.948						

ΣΥΝΤΕΤΑΓΜΕΝΕΣ ΟΡΙΟΥ ΚΑΘΟΡΙΣΜΕΝΗΣ ΓΡΑΜΜΗΣ ΠΑΛΑΙΟΥ ΑΙΓΙΑΛΟΥ (ΣΕ ΕΓΣΑ '87)
ΜΕ ΤΗΝ ΥΠ.ΑΡ. Φ121/724/12-06-1996 ΑΠΟΦΑΣΗ ΑΝΑΠΛ. ΠΕΡΙΦΕΡΕΙΑΚΟΥ Δ/ΝΤΗ Ν.ΕΥΒΟΙΑΣ (ΦΕΚ659Δ/1996)

Σημείο	X (m)	Y (m)	Σημείο	X (m)	Y (m)	Σημείο	X (m)	Y (m)
Α4	466149.733	4257760.984	Ε1	466092.691	4257751.291	Ε2	466006.230	4257770.265
Ε3	465984.470	4257803.146	Ε4	465979.440	4257821.568	Ε5	465987.391	4257883.301
Ε6	465982.511	4257870.859	Ε7	465966.636	4257887.492	Ε8	465951.937	4257884.477

ΣΥΝΤΕΤΑΓΜΕΝΕΣ ΟΡΙΟΥ ΚΑΘΟΡΙΣΜΕΝΗΣ ΓΡΑΜΜΗΣ ΠΑΛΑΙΟΥ ΑΙΓΙΑΛΟΥ (ΣΕ ΕΓΣΑ '87)
ΜΕ ΤΗΝ ΥΠ.ΑΡ. 054105/4937/Β0010/24-6-2003 ΑΠΟΦΑΣΗ ΥΦΥΠΟΥΡΓΟΥ ΟΙΚΟΝΟΜΙΑΣ & ΟΙΚΟΝΟΜΙΚΩΝ (ΦΕΚ 700Δ/2003)

Σημείο	X (m)	Y (m)	Σημείο	X (m)	Y (m)	Σημείο	X (m)	Y (m)
Α29	465643.800	4258307.830	Α34	465538.910	4258240.910	Ε35	465591.787	4258188.948
Ε36	465595.440	4258172.830	Ε37	465602.660	4258187.600	Ε38	465620.710	4258208.430
Ε39	465634.000	4258212.090	Ε40	465645.170	4258217.040	Ε41	465648.490	4258242.390
Ε42	465650.060	4258271.200	Ε43	465652.540	4258288.790	Ε44	465659.670	4258285.120
Ε45	465693.700	4258273.680	Ε46	465580.140	4258261.570	Ε47	465565.050	4258253.930

ΥΠΟΜΝΗΜΑ

- Προς εξαγορά Χ.Σ.Α.
- Υφιστάμενη Χ.Σ.Α.
- Βυθομετρική ισο/ 20 εκ.
- Βυθομετρική ισο/ 1 μ.
- Όριο θαλάσσιας Ζώνης υφιστάμενη
- Όριο θαλάσσιας Ζώνης της Αξιοποίησης Ζώνης
- Μοντράτορας
- Σκάλες ΔΕΗ
- Σκάλες ΟΤΕ
- Σκάλες Ηλεκτροφωτισμού
- Κτίσμα
- Υπόστεγο - Εξώστης
- Πολεοδομικό Σημείο
- Δέντρο
- Παλιά Ορισμ. Αιγιαλού
- Ορισμός Αιγιαλού
- Ορισμός Παραλίας
- Όριο Κτηματολογίου
- Ισοϋψείς Οικοδομική Γραμμή
- Ισοϋψείς Ρυθμιστική Γραμμή

ΠΙΝΑΚΑΣ ΣΥΝΤΕΤΑΓΜΕΝΩΝ ΚΟΡΥΦΩΝ ΤΜΗΜΑΤΟΣ "Α" ΤΗΣ ΧΕΡΣΑΙΑΑΣ ΠΡΟΣ ΕΞΟΜΟΙΩΣΗ ΜΕ ΖΩΝΗ ΛΙΜΕΝΑ ΕΚΤΑΣΗΣ (ΕΓΣΑ'87)

α/α	X	Y
Χ1	466082.388	4257902.238
Χ2	466082.159	4257897.028
Χ3	466081.718	4257887.039
Χ4	466042.670	4257889.442
Χ5	466021.529	4257906.522
Χ6	465968.289	4257980.249
Χ7	465916.955	4258036.978
Χ8	465906.745	4258031.748
Χ9	465892.757	4258024.582
Χ10	465890.627	4258049.026
Χ11	465888.851	4258069.416
Χ12	465887.261	4258084.058
Χ13	465887.015	4258086.326
Χ14	465886.804	4258089.579
Χ15	465890.181	4258092.244

ΠΙΝΑΚΑΣ ΣΥΝΤΕΤΑΓΜΕΝΩΝ ΚΟΡΥΦΩΝ ΤΜΗΜΑΤΟΣ "Β" ΤΗΣ ΧΕΡΣΑΙΑΣ ΠΡΟΣ ΕΞΟΜΟΙΩΣΗ ΜΕ ΖΩΝΗ ΛΙΜΕΝΑ ΕΚΤΑΣΗΣ (ΕΓΣΑ'87)

α/α	X	Y
Χ36	465640.103	4258170.176
Χ37	465617.910	4258180.503
Χ38	465602.660	4258187.600
Χ39	465616.059	4258203.063
Χ40	465620.710	4258208.430
Χ41	465634.000	4258212.090
Χ42	465645.170	4258217.040
Χ43	465648.490	4258242.390
Χ44	465650.060	4258271.200
Χ45	465652.113	4258285.199
Χ46	465652.640	4258288.790
Χ47	465658.200	4258293.272
Χ48	465671.831	4258304.261

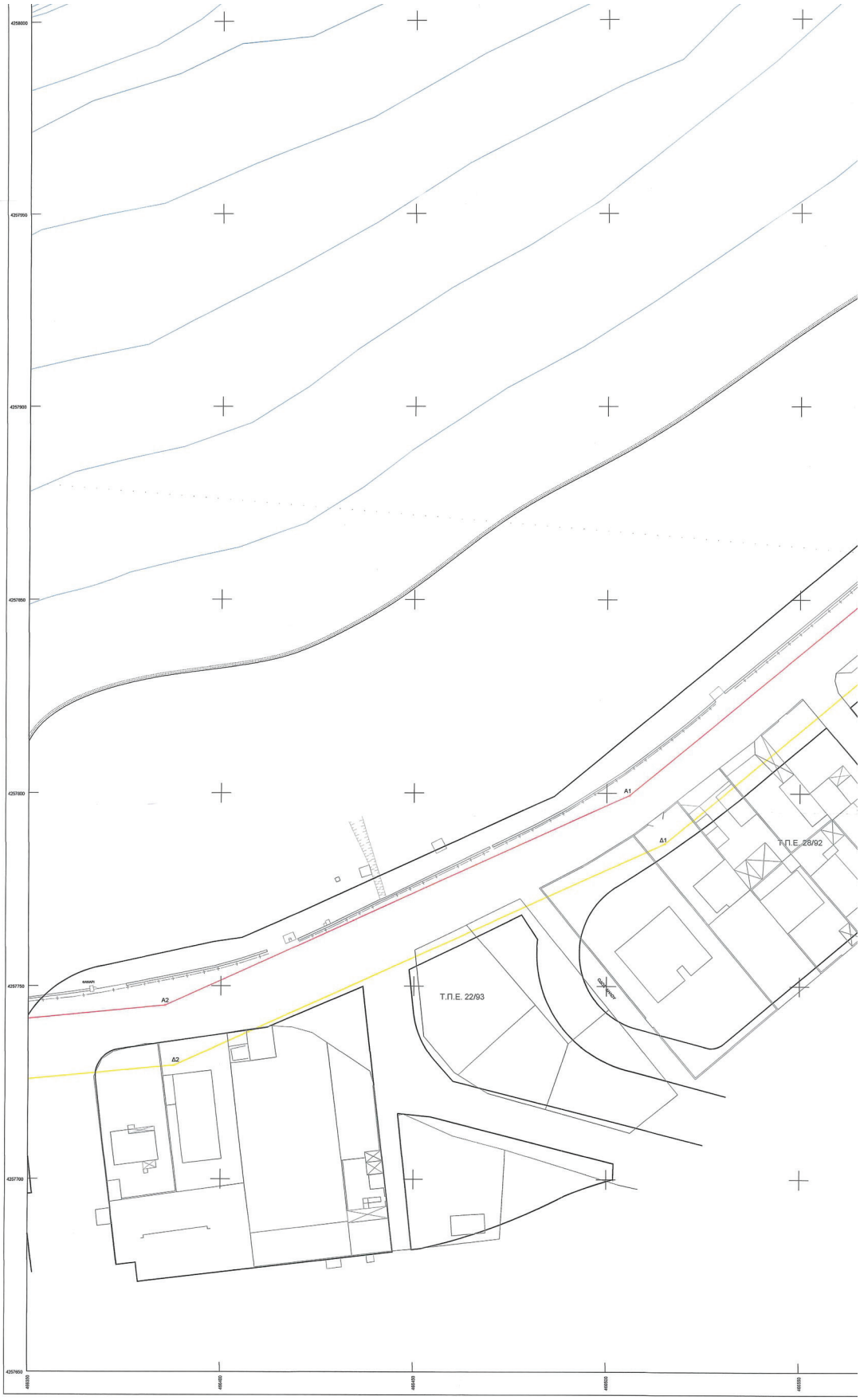
4258000
4257950
4257900
4257850
4257800
4257750
4257700
4257650
468000
468050
468100
468150
468200
468250
Α1
Α2
Δ1
Δ2
Τ.Π.Ε. 22/93
Τ.Π.Ε. 28/92
Βορέας

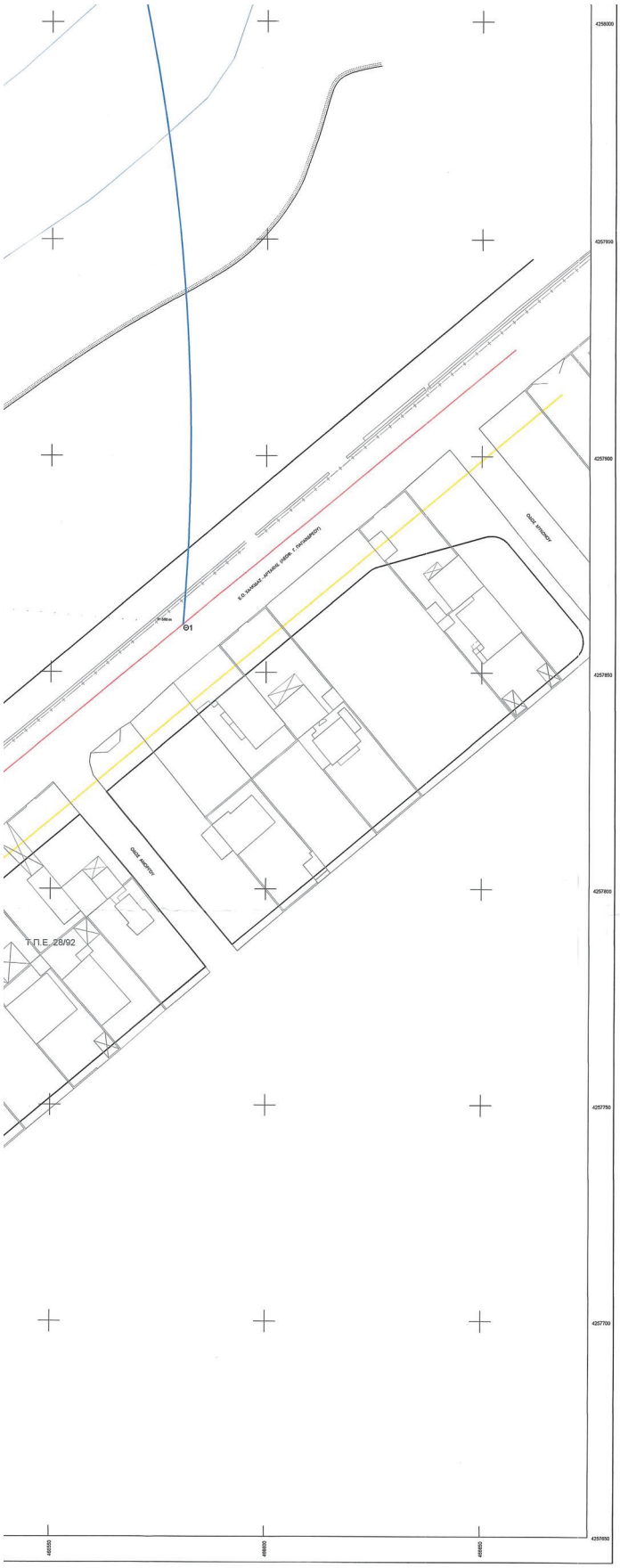

Χ12	465887.261	4258084.058
Χ13	465887.015	4258086.326
Χ14	465886.804	4258089.579
Χ15	465890.181	4258092.244
Χ16	465891.588	4258092.952
Χ17	465892.027	4258092.892
Χ18	465900.078	4258091.792
Χ19	465905.412	4258094.065
Χ20	465908.536	4258099.808
Χ21	465906.234	4258105.118
Χ22	465890.672	4258107.773
Χ23	465870.873	4258095.424
Χ24	465826.267	4258070.032
Χ25	465802.590	4258083.448
Χ26	465787.214	4258098.508
Χ27	465747.293	4258068.109
Χ28	465704.634	4258033.288
Χ29	465687.784	4258032.936
Χ30	465678.047	4258033.513
Χ31	465663.114	4258039.378
Χ32	465657.285	4258043.257
Χ33	465647.844	4258053.219
Χ34	465660.212	4258067.734
Χ35	465672.633	4258082.312
Χ47	465658.200	4258293.272
Χ48	465671.831	4258304.261

ΠΙΝΑΚΑΣ ΣΥΝΤΕΤΑΓΜΕΝΩΝ ΚΟΡΥΦΩΝ ΤΗΣ ΘΑΛΑΣΣΙΑΣ ΠΡΟΣ ΕΞΟΜΟΙΩΣΗ ΜΕ ΖΩΝΗ ΛΙΜΕΝΑ ΕΚΤΑΣΗΣ (ΕΓΣΑ’87)

α/α	Χ	Υ
Θ1	466580.695	4257861.125
Θ2	466459.934	4258230.048
Θ3	466258.893	4258461.591
Θ4	465995.561	4258685.310
Θ5	465446.534	4258750.625
Θ6	465150.324	4258756.135

Με την παρούσα εξομοίωση με χερσαία ζώνη λιμένα, η έκταση των ορίων της Ζώνης Λιμένα περιορίζεται σε εκτάσεις που δεν ανήκουν σε ιδιώτες, αλλά αποτελούν ιδιοκτησία του Ελληνικού Δημοσίου και του Δήμου Χαλκίδας.
Όλες οι κατασκευές εντός της προς εξομοίωση ζώνης λιμένα, έχουν κατασκευαστεί από το Δήμο Χαλκιδέων, πριν το έτος 2001.

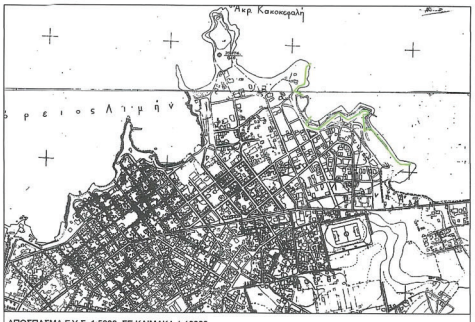

ΑΠΟΣΠΑΣΜΑ Γ.Υ.Σ. 1:5000, ΣΕ ΚΛΙΜΑΚΑ 1:10000

ΑΠΟΣΠΑΣΜΑ ΟΡΘΟΦΩΤΟΓΡΑΦΙΑΣ ΤΗΣ ΚΤΗΜΑΤΟΛΟΓΙΟ Α.Ε. ΕΤΟΥΣ ΛΗΨΗΣ 2015-16, ΣΕ ΚΛΙΜΑΚΑ 1:10000

ΟΡΓΑΝΙΣΜΟΣ ΛΙΜΕΝΩΝ Ν.ΕΥΒΟΙΑΣ Α.Ε.

ΤΟΠΟΓΡΑΦΙΚΟ-ΒΥΘΟΜΕΤΡΙΚΟ ΔΙΑΓΡΑΜΜΑ

ΕΚΤΟΣ ΣΧΕΔΙΟΥ ΠΟΛΕΩΣ ΧΑΛΚΙΔΑΣ
ΠΑΡΑΛΙΑΚΟ ΤΜΗΜΑ ΑΠΟ ΑΚΡΩΤΗΡΙΟ ΚΑΚΗΣ ΚΕΦΑΛΗΣ ΕΩΣ ΚΑΙ ΔΑΣΑΡΧΕΙΟ (ΛΙΑΝΗ ΑΜΜΟΣ)

Θέμα σχεδίου:
Εξομοίωση με Χερσαια Ζώνη Λιμένα των υφιστάμενων Λιμενικών εγκαταστάσεων τμημάτων από το Φάρο Κακής Κεφαλής μέχρι το Δασαρχείο στην Χαλκίδα της Δ.Ε. Χαλκίδας του Χαλκίδας

Κλίμακα
1 : 500

Αριθμός Σχεδίου
Ο - 8

ΑΙΚΑΤΕΡΙΝΗ ΣΙΜΙΤΖΗ ΔΙΠΛΩΜ. ΤΟΠΟΓΡΑΦΟΣ ΜΗΧΑΝΙΚΟΣ ΕΘΝΙΚΟΥ ΜΕΤΣΟΒΙΟΥ ΠΟΛΥΤΕΧΝΕΙΟΥ ΜΕΛΟΣ Τ.Ε.Ε. ΑΡΙΘΜΟΣ ΜΗΤΡΟΥ 69114 Α.Φ.Μ. 057554188 Δ.Ο.Υ. ΧΑΛΚΙΔΑΣ Γ. ΚΑΡΑΪΣΚΑΚΗ 36 ΧΑΛΚΙΔΑ ΧΑΛΚΙΔΑΣ ΚΙΝ.: 6957693567 ΑΙΚΑΤΕΡΙΝΗ ΣΙΜΙΤΖΗ	ΕΛΕΓΧΗΚΕ Ο ΥΠΑΛΛΗΛΟΣ ΑΝΝΕΣ ΕΛΕΥΘΕΡΙΟΥ ΤΟΠΟΓΡΑΦΟΣ ΜΗΧΟΥΚΟΣ ΠΕ6/Β'
Η ΑΝ. ΠΡΟΣΤΑΜΕΝΗ ΠΑΡΑΣΚΕΥΗ ΚΟΥΚΟΥΡΑ ΠΟΛΙΤΙΚΟΣ ΜΗΧ/ΚΟΣ ΠΕ3/Α'	ΘΕΩΡΗΘΗΚΕ 17-05-2021 Η ΑΝ. ΔΙΕΥΘΥΝΤΡΙΑ ΔΑΦΝΗ ΠΑΠΑΝΕΣΤΗ ΠΟΛΙΤΙΚΟΣ ΜΗΧ/ΚΟΣ ΠΕ3/Α' MSc

ΗΜΕΡΟΜΗΝΙΑ ΕΠΙΓΕΙΑΣ ΑΠΟΤΥΠΩΣΗΣ : ΣΕΠΤΕΜΒΡΙΟΣ 2020
ΗΜΕΡΟΜΗΝΙΑ ΣΥΝΤΑΞΗΣ ΜΕΛΕΤΗΣ : ΜΑΪΟΣ 2021

Η απόφαση αυτή να δημοσιευθεί στην Εφημερίδα της Κυβερνήσεως.

Λαμία, 1 Ιουλίου 2025

Ο Γραμματείας
Αποκεντρωμένης Διοίκησης

ΚΩΝΣΤΑΝΤΙΝΟΣ ΤΖΑΝΑΚΟΥΛΗΣ

ΕΘΝΙΚΟ ΤΥΠΟΓΡΑΦΕΙΟ

Καποδιστρίου 34, 104 32 Αθήνα
Τηλ. Κέντρο 210 5279000
Αποστολή εγγράφων προς δημοσίευση στο ΦΕΚ
στην ηλεκτρονική διεύθυνση **https://eservices.et.gr**

04005081507250036