



ΕΦΗΜΕΡΙΔΑ ΤΗΣ ΚΥΒΕΡΝΗΣΕΩΣ ΤΗΣ ΕΛΛΗΝΙΚΗΣ ΔΗΜΟΚΡΑΤΙΑΣ

8 Ιουλίου 2025

ΤΕΥΧΟΣ ΤΕΤΑΡΤΟ

Αρ. Φύλλου 480

ΠΕΡΙΕΧΟΜΕΝΑ

ΑΠΟΦΑΣΕΙΣ

- 1 Κήρυξη έκτασης δάσους ως αναδασωτέας, εμβαδού $E=1.186,9$ τ.μ. στη θέση «Άνω Βάτος - Σταυροποδίου» της κτηματικής περιφέρειας κοινότητας Καρνεζαΐικων, Δ.Ε. Ασίνης του Δήμου Ναυπλιέων Π.Ε. Αργολίδας, που καταστράφηκε λόγω πυρκαγιάς.
- 2 Έγκριση κήρυξης και οριοθέτησης αρχαιολογικού χώρου για την προστασία του σπηλαιίου της Τ.Κ. Νεραΐδας του Δήμου Σερβίων, Π.Ε. Κοζάνης.

ΑΠΟΦΑΣΕΙΣ

Αριθμ. 240955

(1)

Κήρυξη έκτασης δάσους ως αναδασωτέας, εμβαδού $E=1.186,9$ τ.μ. στη θέση «Άνω Βάτος - Σταυροποδίου» της κτηματικής περιφέρειας κοινότητας Καρνεζαΐικων, Δ.Ε. Ασίνης του Δήμου Ναυπλιέων Π.Ε. Αργολίδας, που καταστράφηκε λόγω πυρκαγιάς.

Ο ΓΕΝΙΚΟΣ ΓΡΑΜΜΑΤΕΑΣ ΔΑΣΩΝ
ΤΟΥ ΥΠΟΥΡΓΕΙΟΥ ΠΕΡΙΒΑΛΛΟΝΤΟΣ
ΚΑΙ ΕΝΕΡΓΕΙΑΣ

Έχοντας υπόψη:

1. Το π.δ. 29/2022 «Τροποποίηση του π.δ. 132/2017 "Όργανισμός Υπουργείου Περιβάλλοντος και Ενέργειας (Υ.Π.ΕΝ.)" (Α' 160)» (Α' 77).
2. Την υπό στοιχεία ΥΠΕΝ/ΔΔΥ/12302/1158/5-2-2024 απόφαση του Υπηρεσιακού Γραμματέα του Υπουργείου Περιβάλλοντος και Ενέργειας «Ορισμός Αναπληρωτή Προϊσταμένου της Διεύθυνσης Δασών Ν. Αργολίδας» (ΑΔΑ: 6ΧΖΟ4653Π8-ΧΥ6).
3. Το π.δ. 6/2022 «Σύσταση και μετονομασία Γενικών Γραμματειών, σύσταση Ειδικής Γραμματείας, μεταφορά υπηρεσιών και αρμοδιοτήτων» (Α' 17).
4. Τα άρθρα 47-55 του Μέρους Β' (Διατάξεις για την ολοκλήρωση της μεταφοράς των Δασικών Υπηρεσιών στο Υπουργείο Περιβάλλοντος και Ενέργειας του ν. 4915/24-3-2022 (Α' 63).

5. Την υπό στοιχεία ΥΠΕΝ/ΔΔΥ/48478/3594/16-5-2022 κοινή υπουργική απόφαση «Καθορισμός των διοικητικών λεπτομερειών μεταφοράς των δασικών υπηρεσιών, του αντίστοιχου προσωπικού και λοιπών θεμάτων της παρ. 5 άρθρου τρίτου της από 13-8-2021 Πράξης Νομοθετικού Περιεχομένου (Α' 143), η οποία κυρώθηκε με το άρθρο 2 του ν. 4824/2021 (Α' 156)» (Β' 2415).

6. Την υπό στοιχεία ΥΠΕΝ/ΔΔΥ/50878/3749/20-5-2022 (ΑΔΑ: ΨΓΒΩ4653Π8-ΩΧ6) εγκύκλιο του Υπουργείου Περιβάλλοντος και Ενέργειας.

7. Την υπό στοιχεία ΥΠΕΝ/ΔΔΥ/70401/5167/6-7-2022 απόφαση του Υπουργού Περιβάλλοντος και Ενέργειας «Τοποθέτηση Προϊσταμένων σε θέσεις ευθύνης επιπέδου Γενικής Διεύθυνσης στις Επιθεωρήσεις Εφαρμογής Δασικής Πολιτικής του Υπουργείου Περιβάλλοντος και Ενέργειας» (ΑΔΑ: Ω8ΔΡ4653Π8-7ΨΡ).

8. Την υπό στοιχεία ΥΠΕΝ/ΔΝΕΠ/68754/2347/19-7-2022 (Β' 4041) απόφαση του Υπουργού Περιβάλλοντος και Ενέργειας περί εξουσιοδότησης υπογραφής «Με εντολή Υπουργού», του Υπουργού Περιβάλλοντος και Ενέργειας και «Με εντολή Υπηρεσιακού Γραμματέα», του Υπηρεσιακού Γραμματέα του Υπουργείου Περιβάλλοντος και Ενέργειας (Υ.Π.ΕΝ.), κατά λόγο αρμοδιότητας, στους Προϊσταμένους των Επιθεωρήσεων Εφαρμογής Δασικής Πολιτικής της Γενικής Γραμματείας Δασών του Υπουργείου Περιβάλλοντος και Ενέργειας και στους Προϊσταμένους των Διευθύνσεων, Δασαρχείων και Τμημάτων που υπάγονται σε αυτές.

9. Την υπό στοιχεία ΥΠΕΝ/ΔΝΕΠ/83988/25-8-2022 (Β' 4528) κοινή απόφαση του Υπουργού, Υφυπουργού και Γενικού Γραμματέα Δασών του Υπουργείου Περιβάλλοντος και Ενέργειας περί εξουσιοδότησης υπογραφής «Με εντολή Υπουργού» του Υπουργού Περιβάλλοντος και Ενέργειας, «Με εντολή Υφυπουργού» του Υφυπουργού Περιβάλλοντος και Ενέργειας και «Με εντολή Γενικού Γραμματέα Δασών» του Γενικού Γραμματέα Δασών του Υπουργείου Περιβάλλοντος και Ενέργειας, κατά λόγο αρμοδιότητας, στον Προϊστάμενο της Γενικής Διεύθυνσης Δασών και Δασικού Περιβάλλοντος της Γενικής Γραμματείας Δασών του Υπουργείου Περιβάλλοντος και Ενέργειας, στους Προϊσταμένους των Επιθεωρήσεων Εφαρμογής Δασικής Πολιτικής και στους Προϊσταμένους των Διευθύνσεων, Δασαρχείων και Τμημάτων που υπάγονται σε αυτές.

10. Την παρ. 1 του άρθρου 38 και την παρ. 1 του άρθρου 41 του ν. 998/1979 (Α' 289).

11. Τον ν. 3208/2003 (Α' 303).

12. Τις σχετικές με την κήρυξη εκτάσεων ως αναδασωτέων εγκύκλιες διαταγές του Υπουργείου Γεωργίας με αριθμ: α) 160417/1180/8-7-1980, β) 82447/3049/24-9-1980, γ) 168692/3318/5-10-1981, δ) 85144/1468/9-9-1992 και ε) 60284/365/26-1-1994.

13. Την υπ' αρ. 12485/22-1-2021 απόφαση του Αναπληρωτή Προϊσταμένου της Διεύθυνσης Δασών Αργολίδας «Ανάρτηση δασικού χάρτη περιοχής Π.Ε. Αργολίδας και πρόσκληση υποβολής αντιρρήσεων κατά του περιεχομένου του» (ΑΔΑ: 9ΞΙΧΟΡ1Φ-ΟΔΣ).

14. Την υπ' αρ. 416373/15-11-2022 απόφαση του Γενικού Γραμματέα Δασών του Υπουργείου Περιβάλλοντος και Ενέργειας «Μερική Κύρωση δασικού χάρτη Περιφερειακής Ενότητας Αργολίδας» (Δ' 906, ΑΔΑ: 66Φ94653Π8-ΞΕΚ).

15. Την υπ' αρ. 110839/21-3-2025 απόφαση του Γενικού Γραμματέα Δασών του Υπουργείου Περιβάλλοντος και Ενέργειας «1η Αναμόρφωση μερικώς κυρωμένου δασικού χάρτη Περιφερειακής Ενότητας Αργολίδας» (Δ' 164, ΑΔΑ: 91284653Π8-ΟΞ2).

16. Την υπό στοιχεία Δ.Υ./17-6-2025 «Πρόταση» της δασοπόνου Θεοφανούς Τσόλη-Αντωνοπούλου.

17. Την υπ' αρ. 236983/17-6-2025 «Πρόταση» της Διεύθυνσης Δασών Αργολίδας.

18. Το γεγονός ότι με την παρούσα απόφαση δεν προκαλείται δαπάνη σε βάρος του κρατικού προϋπολογισμού, αποφασίζουμε:

Κηρύσσουμε ως αναδασωτέα, με σκοπό την με φυσική ή τεχνητή αναγέννηση της δασικής βλάστησης που καταστράφηκε λόγω πυρκαγιάς, την έκταση δάσους όπως εμφανίζεται στον Αναρτημένο Δασικό


Χάρτη και χαρακτηρίζεται με τα στοιχεία ΔΔ (Δάση και Δασικές Εκτάσεις), κατά την έννοια της παρ. 1 του άρθρου 3 του ν. 998/1979 όπως αντικαταστάθηκε από την παρ. 1 του άρθρου 1 του ν.3208/2003 και όπως ισχύει, εμβαδού Ε=1.186,9 τ.μ. που βρίσκεται στη θέση «Ανω Βάτος - Σταυροποδίου» της κτηματικής περιφέρειας κοινότητας Καρνεζαϊκίων, Δ.Ε. Ασίνης του Δήμου Ναυπλίων Π.Ε. Αργολίδας και συνορεύει Ανατολικά, Δυτικά, Βόρεια και Νότια με εκτάσεις Διεπόμενες από τις διατάξεις της Δασικής νομοθεσίας και απεικονίζεται δε στο από 17-6-2025 τοπογραφικό διάγραμμα με κλίμακα 1:1000 και γεωγραφικές συντεταγμένες σε ΕΓΣΑ'87, που συντάξε η δασοπόνος Θεοφανώ Τσόλη-Αντωνοπούλου της Διεύθυνσης Δασών Αργολίδας και ορίζεται από τα περιμετρικά στοιχεία (1,2,3,4,5,6,7,8,9,10,11,12,13,1), θεωρημένο από τον προϊστάμενο της Διεύθυνσης Δασών Αργολίδας και συνοδεύει την παρούσα απόφαση.

Σκοπός της κήρυξης της ανωτέρω έκτασης δάσους ως αναδασωτέας είναι η διατήρηση του χαρακτήρα αυτής ως δάσους, ο αποκλεισμός διάθεσής της για άλλη χρήση και η αποκατάσταση της καταστραφείσης δασικής βλάστησης, κυρίως από τα δασοπονικά είδη: Χαλέπιος Πεύκη, Πουρνάρια, Αγριελιές, Σχίνα και Αφάνες.

Η πυκνότητα της άγριας ξυλώδους βλάστησης, δενδρώδους και θαμνώδους μορφής που καταστράφηκε από την πυρκαγιά ανέρχονταν σε ποσοστό από 60% έως 80%.

Κατά της ανωτέρω απόφασης μπορεί να ασκηθεί αίτηση ακύρωσης, ενώπιον του Διοικητικού Εφετείου Τρίπολης, από κάθε φυσικό ή νομικό πρόσωπο που έχει έννομο συμφέρον, άρθρο 46 του π.δ. 18/1989 (Α' 8).

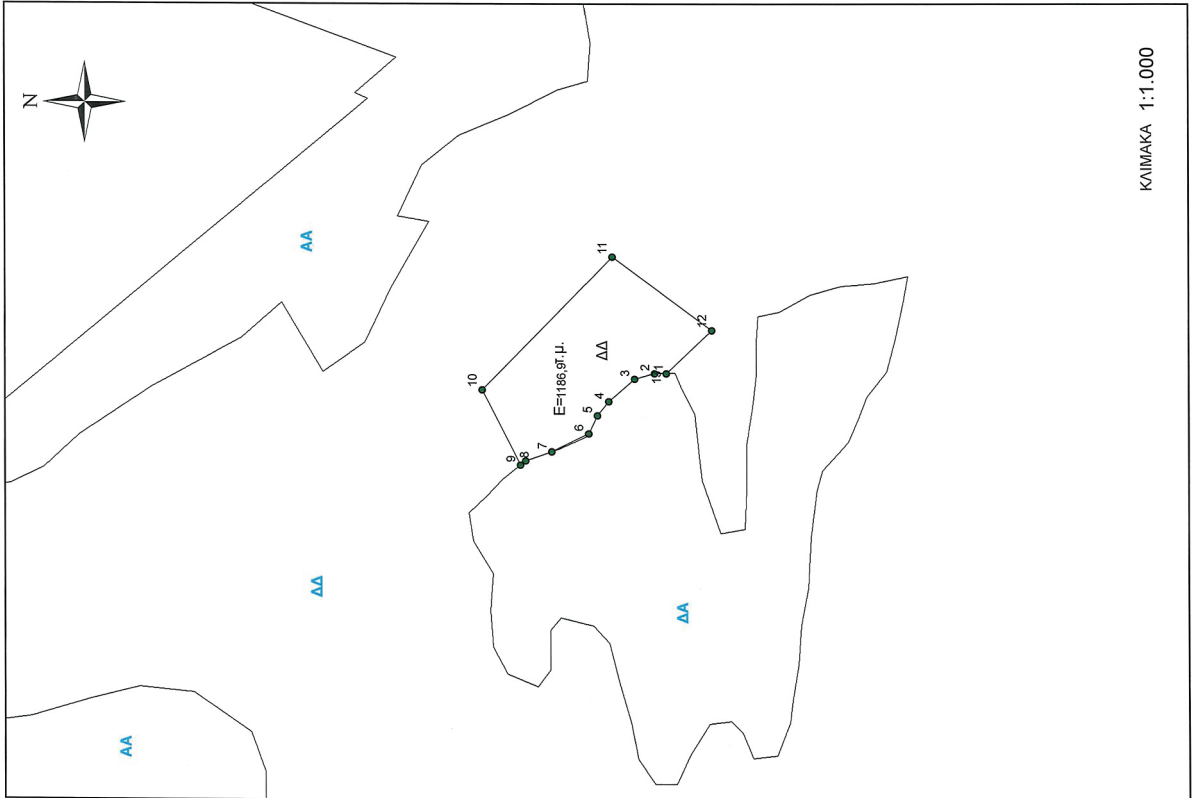
Από τις διατάξεις της απόφασης αυτής δεν προκαλείται δαπάνη σε βάρος του κρατικού προϋπολογισμού.

 <p>ΕΛΛΗΝΙΚΗ ΔΗΜΟΚΡΑΤΙΑ ΥΠΟΥΡΓΕΙΟ ΠΕΡΙΒΑΛΛΟΝΤΟΣ ΚΑΙ ΕΝΕΡΓΕΙΑΣ ΕΠΙΧΕΙΡΗΣΗ ΕΦΑΡΜΟΓΗΣ ΔΑΣΙΚΗΣ ΠΟΛΙΤΙΚΗΣ ΠΕΛΟΠΟΝΝΗΣΟΥ, ΔΥΤΙΚΗΣ ΕΛΛΑΔΑΣ & ΙΟΝΙΟΥ ΔΙΕΥΘΥΝΣΗ ΔΑΣΩΝ ΑΡΓΟΛΙΔΑΣ</p>	
ΤΟΠΟΓΡΑΦΙΚΟ ΔΙΑΓΡΑΜΜΑ	
Θέμα: «Αποτίκωση έκτασης Δάσους για την κτηρή της ως αναδασοτέας, που καταστράφηκε λόγω πυρκαγιάς»	
Θέση: «Άνω Βάτος - Σκουροπόδι» κοινότητας Καρνεζιάτικων, Δ.Ε. Ασίνης του Δήμου Ναπαλίων Π.Ε. Αργολίδας.	
Κλίμακα 1:1000	Εμβαδόν Ε=1.186,9τ.μ. Περίμετρικά Στοιχεία: (1,2,3,4,5,6,7,8,9,10,11,12,13,1)
Ναύπλιο 17-6-2025	Η Συγγραφέρια Φοιτητικό Τεχνη-Αντωνοπούλου Δασολόγος
Ναύπλιο 17-6-2025	Ο Ανωπρωτής Υποφύλακός της Αειθνώσης Δασών Αργολίδας Οφειλόμενος Καθηγητής Κοινωνοικολογίας Ασολόγος
Πάτρα	Με εντολή Γενικού Γραμματέα Δασών Ο Προϊστάμενος της Επιθεώρησης Εφαρμογής Δασικής Πολιτικής Πελοποννήσου, Δυτικής Ελλάδας και Ιονίου.
ΝΙΚΗΤΑΣ ΜΑΖΙΣ 18/06/2025 11:00 ΝΙΚΗΤΑΣ ΜΑΖΗΣ Δασολόγος - Περιβαλλοντολόγος, M.Sc.	

ΕΘΝΙΚΟ ΤΥΠΟΓΡΑΦΕΙΟ
 Για τεχνικούς λόγους στο σχεδιάγραμμα,
 από το ηλεκτρονικό αρχείο, έγινε
 σμίκρυνση κατά ποσοστό **57%**

ΤΗΣΦΑΝΟ ΤΣΟΛΙ ΑΝΤΩΝΟΠΟΥΛΟΥ
19/06/2025 10:23

Α/Α	ΣΥΝΤΕΤΑΓΜΕΝΕΣ ΕΓΣΑ 87	
	X	Y
1	421330.93	4152529.55
2	421330.93	4152532.24
3	421329.60	4152536.87
4	421324.31	4152542.82
5	421321.00	4152545.47
6	421316.78	4152547.44
7	421312.53	4152555.94
8	421310.42	4152562.01
9	421309.44	4152563.22
10	421327.00	4152572.00
11	421358.00	4152542.00
12	421341.00	4152519.00
13	421330.93	4152529.55



Η απόφαση αυτή να δημοσιευθεί στην Εφημερίδα της Κυβερνήσεως.

Πάτρα, 18 Ιουνίου 2025

Με εντολή Γενικού Γραμματέα Δασών
Ο Προϊστάμενος Επιθεώρησης
Εφαρμογής Δασικής Πολιτικής
Πελοποννήσου, Δυτικής Ελλάδας και Ιονίου
ΝΙΚΗΤΑΣ ΜΑΖΗΣ

Αριθμ. 235922

(2)

Έγκριση κήρυξης και οριοθέτησης αρχαιολογικού χώρου για την προστασία του σπηλαίου της Τ.Κ. Νεράιδας του Δήμου Σερβίων, Π.Ε. Κοζάνης.

Η ΥΠΟΥΡΓΟΣ ΠΟΛΙΤΙΣΜΟΥ

Έχοντας υπόψη:

1. Τον Κώδικα νομοθεσίας για την προστασία των αρχαιοτήτων και εν γένει της πολιτιστικής κληρονομιάς (ν. 4858/2021, Α' 220) και ειδικότερα το άρθρο 12 αυτού.
2. Τον ν. 4622/2019 «Επιτελικό Κράτος: οργάνωση, λειτουργία και διαφάνεια της Κυβέρνησης, των κυβερνητικών οργάνων και της κεντρικής δημόσιας διοίκησης» (Α' 133).
3. Το άρθρο 90 του Κώδικα νομοθεσίας για την Κυβέρνηση και τα κυβερνητικά όργανα (π.δ. 63/2005, Α' 98), το οποίο διατηρήθηκε σε ισχύ με την περ. 22 του άρθρου 119 του ν. 4622/2019 (Α' 133).
4. Το π.δ. 4/2018 «Οργανισμός Υπουργείου Πολιτισμού και Αθλητισμού» (Α' 7), όπως έχει τροποποιηθεί με το π.δ. 32/2022 (Α' 91).
5. Το π.δ. 77/2023 «Σύσταση Υπουργείου και μετονομασία Υπουργείων - Σύσταση, κατάργηση και μετονομασία Γενικών και Ειδικών Γραμματειών - Μεταφορά αρμοδιοτήτων, υπηρεσιακών μονάδων, θέσεων προσωπικού και εποπτευόμενων φορέων» (Α' 130).
6. Το π.δ. 79/2023 «Διορισμός Υπουργών, Αναπληρωτών Υπουργών και Υφυπουργών» (Α' 131).
7. Τον ν. 3378/2005 «Κύρωση της Ευρωπαϊκής Σύμβασης για την προστασία της αρχαιολογικής κληρονομιάς (αναθεωρημένη)» (Α' 203).

8. Το υπ' αρ. 26630/20-02-2020 έγγραφο της Διεύθυνσης Αγροτικής Οικονομίας και Κτηνιατρικής, Π.Ε. Κοζάνης, Περιφέρεια Δ. Μακεδονίας.

9. Το υπ' αρ. 21882/06-03-2020 έγγραφο της Διεύθυνσης Ανάπτυξης, Π.Ε. Κοζάνης της Περιφέρειας Δ. Μακεδονίας.

10. Το υπ' αρ. 67122/25-06-2020 έγγραφο της Διεύθυνσης Περιβάλλοντος και Χωρικού Σχεδιασμού της ΠΕ Δυτικής Μακεδονίας.

11. Το υπ' αρ. 3701/06-04-2020 έγγραφο της Διεύθυνσης Δασών Κοζάνης.

12. Το υπό στοιχεία ΔΜ/0162/06/04/2020 έγγραφο της Γενικής Διεύθυνσης Τουριστικής Πολιτικής, Δυτικής Μακεδονίας.

13. Το υπ' αρ. 175048/15-04-2025 έγγραφο της Διεύθυνσης Προϊστορικών και Κλασικών Αρχαιοτήτων προς τη Διεύθυνση Έρευνας και Τεχνικής Υποστήριξης Μελετών και Έργων Αναστήλωσης της ΓΔΑΜΤΕ του Υπουργείου Πολιτισμού.

14. Το υπ' αρ. 175048/29-04-2025 έγγραφο της Διεύθυνσης Έρευνας και Τεχνικής Υποστήριξης Μελετών και Έργων Αναστήλωσης της ΓΔΑΜΤΕ του Υπουργείου Πολιτισμού.

15. Την ομόφωνη γνωμοδότηση του Κεντρικού Αρχαιολογικού Συμβουλίου, όπως διατυπώθηκε κατά την υπ' αρ. 10/11-03-2025 Συνεδρία του (Θέμα 24ο).

16. Το γεγονός ότι με τις διατάξεις της παρούσας δεν προκαλείται δαπάνη σε βάρος του κρατικού προϋπολογισμού.

17. Το γεγονός ότι η παρούσα δεν αφορά σε διοικητική διαδικασία για την οποία υπάρχει υποχρέωση καταχώρησης στο ΕΜΔΔ-ΜΙΤΟΣ, αποφασίζουμε:

Εγκρίνεται η κήρυξη και οριοθέτηση αρχαιολογικού χώρου για την αποτελεσματικότερη προστασία του σπηλαίου της Τ.Κ. Νεράιδας του Δήμου Σερβίων, Π.Ε. Κοζάνης.

Ο αρχαιολογικός χώρος οριοθετείται από την πολυγωνική γραμμή που ορίζουν τα σημεία 1, 2, 3,4,5,6,7,8, και 1 όπως αυτή σημειώνεται στο διάγραμμα κλίμακας 1:5.000 σε υπόβαθρο Φ.Χ. της Γ.Υ.Σ. που συνοδεύει την παρούσα απόφαση.

Τα σημεία που οριοθετούν τον παραπάνω αρχαιολογικό χώρο αντιστοιχούν σε ζεύγη συντεταγμένων που παρατίθενται σε συνημμένο στην παρούσα απόφαση πίνακα.

ΕΘΝΙΚΟ ΤΥΠΟΓΡΑΦΕΙΟ
 Για τεχνικούς λόγους στο σχεδιάγραμμα,
 από το ηλεκτρονικό αρχείο, έγινε
 σμίκρυνση κατά ποσοστό **50%**

ΥΠΟΥΡΓΕΙΟ ΠΟΛΙΤΙΣΜΟΥ

**ΔΙΕΥΘΥΝΣΗ ΕΡΕΥΝΑΣ & ΤΕΧΝΙΚΗΣ ΥΠΟΣΤΗΡΙΞΗΣ
 ΜΕΛΕΤΩΝ & ΕΡΓΩΝ ΑΝΑΣΤΗΛΩΣΗΣ
 ΤΜΗΜΑ ΑΠΟΤΥΠΩΣΕΩΝ, ΓΕΩΛΗΡΟΦΟΡΙΚΗΣ
 & ΚΤΗΜΑΤΟΛΟΓΙΟΥ**

ΜΕΛΕΤΗ:

**ΟΡΙΟΘΕΤΗΣΗ ΤΟΥ ΑΡΧΑΙΟΛΟΓΙΚΟΥ ΧΩΡΟΥ ΤΟΥ ΣΤΗΛΑΙΟΥ ΤΗΣ Τ.Κ. ΝΕΡΑΪΔΑΣ,
 ΔΗΜΟΥ ΣΕΡΒΙΩΝ, Π.Ε. ΚΟΖΑΝΗΣ, ΠΕΡΙΦΕΡΕΙΑΣ ΔΥΤΙΚΗΣ ΜΑΚΕΔΟΝΙΑΣ**

ΣΧΕΔΙΟ:
 ΤΟΠΟΓΡΑΦΙΚΟ ΔΙΑΓΡΑΜΜΑ

ΕΛΕΓΧΟΣ - ΣΧΕΔΙΑΣΗ:
 ΣΟΦΙΑ ΚΑΡΑΚΑΣΗ - ΚΑΡΑΚΑΣΙΔΗ
 ΤΟΠΟΓΡΑΦΟΣ ΜΗΧΑΝΙΚΟΣ Τ.Ε.

ΥΠΟΓΡΑΦΗ

ΚΛΙΜΑΚΑ

1:5000

ΗΜΕΡ/ΝΙΑ

ΑΠΡΙΛΙΟΣ
 2025

ΘΕΩΡΗΣΗ ΠΡΟΪΣΤΑΜΕΝΟΥ

Ο ΑΝΑΡΧΗΡΟΤΗΣ ΠΡΟΪΣΤΑΜΕΝΟΣ
 ΤΟΥ ΤΜΗΜΑΤΟΣ ΑΠΟΤΥΠΩΣΕΩΝ,
 ΓΕΩΛΗΡΟΦΟΡΙΚΗΣ & ΚΤΗΜΑΤΟΛΟΓΙΟΥ

ΒΑΣΙΛΕΙΟΣ ΜΠΑΚΑΣ
 ΤΟΠΟΓΡΑΦΟΣ ΜΗΧΑΝΙΚΟΣ Τ.Ε.

VASILEIOS BAKAS
 29/04/2025 12:57

ΥΠΟΜΝΗΜΑ

ΟΡΙΟ ΑΡΧΑΙΟΛΟΓΙΚΟΥ ΧΩΡΟΥ
 ΚΟΡΥΦΗ ΟΡΙΟΥ ΑΡΧΑΙΟΛΟΓΙΚΟΥ ΧΩΡΟΥ

Ε = 11246,71 τ.μ.

ΑΠΟΣΤΑΣΜΑ Ο.Χ. Γ.Υ.Σ. 4227/15 ΝΙΒΑΔΕΡΩΝ, 4227/6 ΛΙΒΑΔΙΩΝ

Ελληνικό Γεωδαιτικό Σύστημα Αναφοράς 1987 (ΕΓ.Σ.Α. '87)

Ελλειμματικές συντεταγμένες GRS 86 (α = 6 378 137 μ, 1f = 298.25722101)

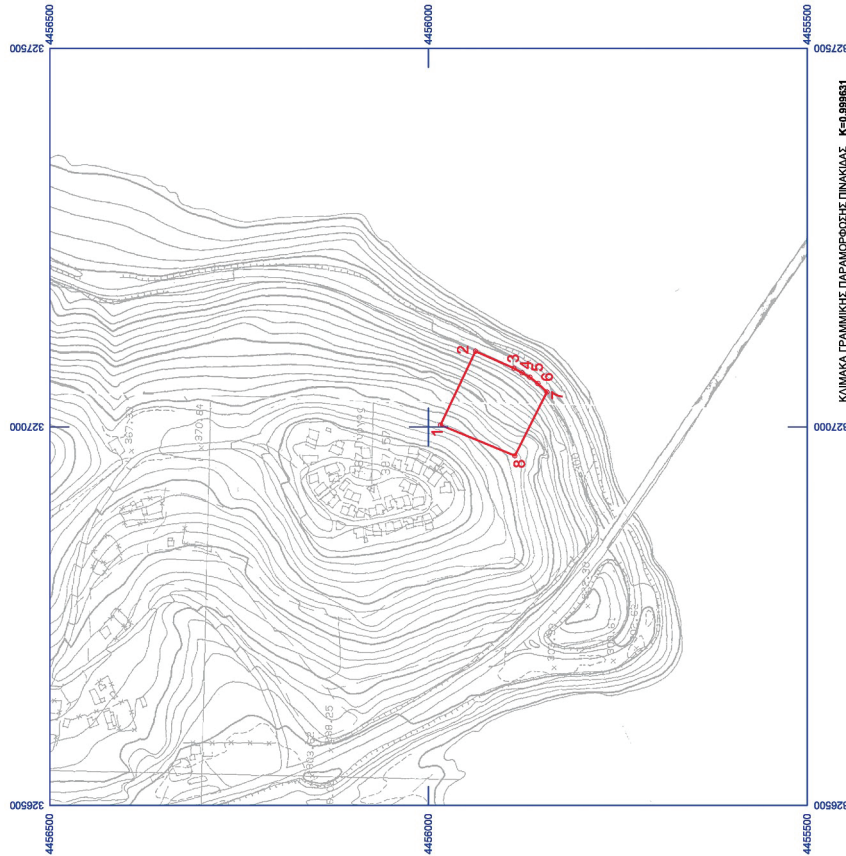
Προβολή: Εγκύρσιση Μετακτορική

Κεντρικός Μεταβλητός άξ = 24° 00' 00" με Κο = 0.999800

Τετμημένη Κεντρικού Μεταβλητού: +500 000,00 μ

Γεωγραφικό Πλάτος Αναφοράς: 0° 00' 00"

CHARALAMP
 ΟΣ ΣΚΑΛΙΟΤΙΣ
 1531701 403797



ΚΛΙΜΑΚΑ ΓΡΑΜΜΙΚΗΣ ΠΑΡΑΜΟΡΦΩΣΗΣ ΠΛΑΚΩΣ Κ=0,99981

ΟΡΙΟΘΕΤΗΣΗ ΤΟΥ ΑΡΧΑΙΟΛΟΓΙΚΟΥ ΧΩΡΟΥ ΤΟΥ ΣΠΗΛΑΙΟΥ ΤΗΣ Τ.Κ. ΝΕΡΑΪΔΑΣ ΔΗΜΟΥ ΣΕΡΒΙΩΝ, Π.Ε. ΚΟΖΑΝΗΣ, ΠΕΡΙΦΕΡΕΙΑΣ ΔΥΤΙΚΗΣ ΜΑΚΕΔΟΝΙΑΣ				
ΕΦ.Α. ΚΟΖΑΝΗΣ				
ΠΙΝΑΚΑΣ ΣΥΝΤΕΤΑΓΜΕΝΩΝ				
ΣΗΜΕΙΟ	ΔΙΑΓΡΑΜΜΑ 1:5000	Φ.Χ. 1:50000	ΣΥΝ/ΝΗ Χ [ΕΓΣΑ '87]	ΣΥΝ/ΝΗ Υ [ΕΓΣΑ '87]
1	4227/5	ΛΙΒΑΔΕΡΟΝ	327002.42	4455984.25
2	4227/6	ΛΙΒΑΔΙΟΝ	327100.06	4455937.94
3	4227/6	ΛΙΒΑΔΙΟΝ	327077.58	4455887.10
4	4227/6	ΛΙΒΑΔΙΟΝ	327071.69	4455876.41
5	4227/6	ΛΙΒΑΔΙΟΝ	327065.71	4455866.18
6	4227/6	ΛΙΒΑΔΙΟΝ	327057.34	4455855.41
7	4227/6	ΛΙΒΑΔΙΟΝ	327046.22	4455843.56
8	4227/5	ΛΙΒΑΔΕΡΟΝ	326961.94	4455886.09
1	4227/5	ΛΙΒΑΔΕΡΟΝ	327002.42	4455984.25

ΠΑΡΑΤΗΡΗΣΗ: Οι συντεταγμένες προσδιορίστηκαν από διαγράμματα κλίμακας 1:5000 και φέρουν την αντίστοιχη ακρίβεια.

Η απόφαση αυτή να δημοσιευθεί στην Εφημερίδα της Κυβερνήσεως.

Αθήνα, 24 Μαΐου 2025

Η Υπουργός

ΣΤΥΛΙΑΝΗ ΜΕΝΔΩΝΗ



ΕΘΝΙΚΟ ΤΥΠΟΓΡΑΦΕΙΟ

Το Εθνικό Τυπογραφείο αποτελεί δημόσια υπηρεσία υπαγόμενη στην Προεδρία της Κυβέρνησης και έχει την ευθύνη τόσο για τη σύνταξη, διαχείριση, εκτύπωση και κυκλοφορία των Φύλλων της Εφημερίδας της Κυβερνήσεως (ΦΕΚ), όσο και για την κάλυψη των εκτυπωτικών - εκδοτικών αναγκών του δημοσίου και του ευρύτερου δημόσιου τομέα (ν. 3469/2006/Α' 131 και π.δ. 29/2018/Α' 58).

1. ΦΥΛΛΟ ΤΗΣ ΕΦΗΜΕΡΙΔΑΣ ΤΗΣ ΚΥΒΕΡΝΗΣΕΩΣ (ΦΕΚ)

- Τα **ΦΕΚ σε ηλεκτρονική μορφή** διατίθενται δωρεάν στο www.et.gr, την επίσημη ιστοσελίδα του Εθνικού Τυπογραφείου. Όσα ΦΕΚ δεν έχουν ψηφιοποιηθεί και καταχωριστεί στην ανωτέρω ιστοσελίδα, ψηφιοποιούνται και αποστέλλονται επίσης δωρεάν με την υποβολή αιτήματος στην ηλεκτρονική διεύθυνση feksales@et.gr.
- Τα **ΦΕΚ σε έντυπη μορφή** διατίθενται σε μεμονωμένα φύλλα είτε απευθείας από το Τμήμα Πωλήσεων και Συνδρομητών, είτε ταχυδρομικά με την αποστολή αιτήματος παραγγελίας στην ηλεκτρονική διεύθυνση feksales@et.gr.
 - Το κόστος ενός ασπρόμαυρου ΦΕΚ από 1 έως 16 σελίδες είναι 1,00 €, αλλά για κάθε επιπλέον οκτασέλιδο (ή μέρος αυτού) προσαυξάνεται κατά 0,20 €. Το κόστος ενός έγχρωμου ΦΕΚ από 1 έως 16 σελίδες είναι 1,50 €, αλλά για κάθε επιπλέον οκτασέλιδο (ή μέρος αυτού) προσαυξάνεται κατά 0,30 €.
 - Το τεύχος Α.Σ.Ε.Π. διατίθεται δωρεάν.
 - Υπάρχει δυνατότητα ετήσιας συνδρομής οποιουδήποτε τεύχους σε έντυπη μορφή μέσω του Τμήματος Πωλήσεων και Συνδρομητών.

• Τρόποι αποστολής κειμένων προς δημοσίευση:

- A.** Αποστολή των εγγράφων προς δημοσίευση στο ΦΕΚ στην ηλεκτρονική διεύθυνση <https://eservices.et.gr>. Σχετικές εγκύκλιοι και οδηγίες στην ηλεκτρονική διεύθυνση του Εθνικού Τυπογραφείου (www.et.gr) στη διαδρομή **Ανακοινώσεις → Εγκύκλιοι**.
- B.** Κατ' εξαίρεση, όσοι πολίτες δεν διαθέτουν προηγμένη ψηφιακή υπογραφή μπορούν είτε να αποστέλλουν ταχυδρομικά, είτε να καταθέτουν με εκπρόσωπό τους κείμενα προς δημοσίευση εκτυπωμένα σε χαρτί στο Τμήμα Παραλαβής και Καταχώρισης Δημοσιευμάτων.

• Πληροφορίες, σχετικά με την αποστολή/κατάθεση εγγράφων προς δημοσίευση, την ημερήσια κυκλοφορία των Φ.Ε.Κ., με την πώληση των τευχών και με τους ισχύοντες τιμοκαταλόγους για όλες τις υπηρεσίες μας, περιλαμβάνονται στον ιστότοπο (www.et.gr). Επίσης μέσω του ιστότοπου δίδονται πληροφορίες σχετικά με την πορεία δημοσίευσης των εγγράφων, με βάση τον Κωδικό Αριθμό Δημοσίευματος (ΚΑΔ). Πρόκειται για τον αριθμό που εκδίδει το Εθνικό Τυπογραφείο για όλα τα κείμενα που πληρούν τις προϋποθέσεις δημοσίευσης.

2. ΕΚΤΥΠΩΤΙΚΕΣ - ΕΚΔΟΤΙΚΕΣ ΑΝΑΓΚΕΣ ΤΟΥ ΔΗΜΟΣΙΟΥ

Το Εθνικό Τυπογραφείο ανταποκρινόμενο σε αιτήματα υπηρεσιών και φορέων του δημοσίου αναλαμβάνει να σχεδιάσει και να εκτυπώσει έντυπα, φυλλάδια, βιβλία, αφίσες, μπλοκ, μηχανογραφικά έντυπα, φακέλους για κάθε χρήση, κ.ά.

Επίσης σχεδιάζει ψηφιακές εκδόσεις, λογότυπα και παράγει οπτικοακουστικό υλικό.

Ταχυδρομική Διεύθυνση: **Καποδιστρίου 34, 10432 Αθήνα**

ΤΗΛΕΦΩΝΙΚΟ ΚΕΝΤΡΟ: 210 5279000

Ιστότοπος: **www.et.gr**

Πληροφορίες σχετικά με την λειτουργία του ιστότοπου: **helpdesk.et@et.gr**

Αποστολή εγγράφων προς δημοσίευση στο ΦΕΚ στην ηλεκτρονική διεύθυνση

<https://eservices.et.gr>

ΕΞΥΠΗΡΕΤΗΣΗ ΚΟΙΝΟΥ

Πωλήσεις - Συνδρομές: (Ισόγειο, τηλ. 210 5279178 - 180)

Πληροφορίες: (Ισόγειο, Γραφείο 3 και τηλεφ. κέντρο 210 5279000)

Παραλαβή Δημοσιευτέας Ύλης: (Ισόγειο, τηλ. 210 5279139)

Ωράριο για το κοινό: Δευτέρα έως και Παρασκευή: 8:00 - 13:30

