



ΕΦΗΜΕΡΙΔΑ ΤΗΣ ΚΥΒΕΡΝΗΣΕΩΣ ΤΗΣ ΕΛΛΗΝΙΚΗΣ ΔΗΜΟΚΡΑΤΙΑΣ

13 Ιουνίου 2025

ΤΕΥΧΟΣ ΤΕΤΑΡΤΟ

Αρ. Φύλλου 398

ΠΕΡΙΕΧΟΜΕΝΑ

ΑΠΟΦΑΣΕΙΣ

- 1 Κήρυξη ως αναδασωτέας, έκτασης εμβαδού 2.444,42 τ.μ. στη θέση «Άγιος Βασίλειος», Τ.Κ. Ξηροκαμπίου, Δ.Ε. Φάριδος, Δήμου Σπάρτης, Π.Ε. Λακωνίας.
- 2 Μερική ανάκληση της υπ' αρ. 799/6-5-1982 απόφασης «Κήρυξης ως αναδασωτέας έκτασης» (Δ' 462) Νομάρχη Κεφαλληνίας όπως ισχύει σήμερα, ως προς την έκταση εμβαδού 788,77 τ.μ., η οποία βρίσκεται στη θέση «Παλιοκάμινο, Άγιος Ηλίας», Τοπικής Κοινότητας Καραβάδου, Δημοτικής Ενότητας Λειβαθούς, Δήμου Αργοστολίου, Π.Ε. Κεφ/νιάς, λόγω υπαγωγής της έκτασης στις διατάξεις του άρθρου 67 του ν. 998/1979 (Α' 289), ως ισχύει.

ΑΠΟΦΑΣΕΙΣ

Αριθμ. 220667 (1)

Κήρυξη ως αναδασωτέας, έκτασης εμβαδού 2.444,42 τ.μ. στη θέση «Άγιος Βασίλειος», Τ.Κ. Ξηροκαμπίου, Δ.Ε. Φάριδος, Δήμου Σπάρτης, Π.Ε. Λακωνίας.

Ο ΓΕΝΙΚΟΣ ΓΡΑΜΜΑΤΕΑΣ ΔΑΣΩΝ
ΤΟΥ ΥΠΟΥΡΓΕΙΟΥ ΠΕΡΙΒΑΛΛΟΝΤΟΣ
ΚΑΙ ΕΝΕΡΓΕΙΑΣ

Έχοντας υπόψη:

1. Την παρ. 1 του άρθρου 24 και την παρ. 3 του άρθρου 117 του Συντάγματος.
2. Την παρ. 1 του άρθρου 38 και τις παρ. 1 και 3 του άρθρου 41 του ν. 998/1979 «Περί προστασίας των δασών και των δασικών εν γένει εκτάσεων της Χώρας» (Α' 289).
3. Τον ν. 4727/2020 «Ψηφιακή Διακυβέρνηση (Ενσωμάτωση στην Ελληνική Νομοθεσία της Οδηγίας (ΕΕ) 2016/2102 και της Οδηγίας (ΕΕ) 2019/1024) - Ηλεκτρονικές Επικοινωνίες (Ενσωμάτωση στο Ελληνικό Δίκαιο της Οδηγίας (ΕΕ) 2018/1972) και άλλες διατάξεις» (Α' 184).
4. Την από 13.8.2021 Πράξη Νομοθετικού Περιεχομένου «Έκτακτα μέτρα για την αποτελεσματική προστασία και την ταχεία αποκατάσταση του φυσικού

περιβάλλοντος, την άμεση στήριξη των πληγέντων από τις πυρκαγιές του Ιουλίου/Αυγούστου 2021 και συναφείς διατάξεις» (Α' 143), η οποία κυρώθηκε με το άρθρο 2 του ν. 4824/2021 (Α' 156).

5. Τα άρθρα 47 έως 55 του ν. 4915/2022 «Εθνικό Στρατηγικό Σχέδιο Καταπολέμησης της Διαφθοράς, διατάξεις για θέματα ανθρώπινου δυναμικού και Οργανισμών Τοπικής Αυτοδιοίκησης, νομοθετικό πλαίσιο εκπαίδευσης των σπουδαστών/σπουδαστριών της Εθνικής Σχολής Δημόσιας Διοίκησης και Αυτοδιοίκησης για την ένταξη στον κλάδο Π.Ε. Επιτελικών Στελεχών, διατάξεις για την ολοκλήρωση της μεταφοράς των δασικών υπηρεσιών στο Υπουργείο Περιβάλλοντος και Ενέργειας, διατάξεις για την εφαρμογή του Εθνικού Σχεδίου Ανάκαμψης και Ανθεκτικότητας «Ελλάδα 2.0», Εθνική Σύμβαση Ομογενών και άλλες επείγουσες διατάξεις» (Α' 63).

6. Το π.δ. 6/2022 «Σύσταση και μετονομασία Γενικών Γραμματειών, σύσταση Ειδικής Γραμματείας, μεταφορά υπηρεσιών και αρμοδιοτήτων» (Α' 17).

7. Το π.δ. 132/2017 «Οργανισμός Υπουργείου Περιβάλλοντος και Ενέργειας (Υ.Π.Ε.Ν.)» (Α' 160), όπως τροποποιήθηκε με το π.δ. 29/2022 (Α' 77).

8. Την υπό στοιχεία οικ. ΥΠΕΝ/ΥΠΡΓ/79859/5910/25-7-2023 κοινή απόφαση του Πρωθυπουργού και του Υπουργού Περιβάλλοντος και Ενέργειας «Διορισμός Γενικού Γραμματέα Δασών του Υπουργείου Περιβάλλοντος και Ενέργειας» (Υ.Ο.Δ.Δ. 745).

9. Την υπό στοιχεία ΥΠΕΝ/ΔΔΥ/48478/3594/16.05.2022 κοινή υπουργική απόφαση «Καθορισμός των διοικητικών λεπτομερειών μεταφοράς των δασικών υπηρεσιών, του αντίστοιχου προσωπικού και λοιπών θεμάτων της παρ. 5 του άρθρου τρίτου της από 13.8.2021 Πράξης Νομοθετικού Περιεχομένου (Α' 143), η οποία κυρώθηκε με το άρθρο 2 του ν. 4824/2021 (Α' 156)» (Β' 2415).

10. Την υπό στοιχεία ΥΠΕΝ/ΔΔΥ/62511/4542/17-6-2022 απόφαση του Υπουργού Περιβάλλοντος και Ενέργειας «Διαπιστωτική πράξη κατάταξης και τοποθέτησης του προσωπικού των Περιφερειακών Δασικών Υπηρεσιών του Υπουργείου Περιβάλλοντος και Ενέργειας» (Β' 3145).

11. Την υπό στοιχεία ΥΠΕΝ/ΔΔΥ/70401/5167/6-7-2022 απόφαση του Υπουργού Περιβάλλοντος και Ενέργειας «Τοποθέτηση Προϊσταμένων σε θέσεις ευθύνης επιπέδου Γενικής Διεύθυνσης στις Επιθεωρήσεις Εφαρμογής Δασικής Πολιτικής του Υπουργείου Περιβάλλοντος και Ενέργειας» (ΑΔΑ: Ω8ΔΡ4653Π8-7ΨΡ).

12. Την υπό στοιχεία ΥΠΕΝ/ΔΝΕΠ/83988/2740/25-8-2022 κοινή απόφαση του Υπουργού και του Υφυπουργού Περιβάλλοντος και Ενέργειας και του Γενικού Γραμματέα Δασών του Υπουργείου Περιβάλλοντος και Ενέργειας «Εξουσιοδότηση υπογραφής “Με εντολή Υπουργού” του Υπουργού Περιβάλλοντος και Ενέργειας, “Με εντολή Υφυπουργού” του Υφυπουργού Περιβάλλοντος και Ενέργειας και με “Με εντολή Γενικού Γραμματέα Δασών” του Γενικού Γραμματέα Δασών του Υπουργείου Περιβάλλοντος και Ενέργειας, κατά λόγο αρμοδιότητας, στον Προϊστάμενο της Γενικής Διεύθυνσης Δασών και Δασικού Περιβάλλοντος της Γενικής Γραμματείας Δασών του Υ.Π.Ε.Ν., στους Προϊσταμένους των Επιθεωρήσεων Εφαρμογής Δασικής Πολιτικής και στους Προϊσταμένους των Διευθύνσεων, Δασαρχείων και Τμημάτων που υπάγονται σε αυτές» (Β' 4528).

13. Τις υπ' αρ. 160417/1180/08-07-1980 και 182447/3049/24-09-1980 εγκύκλιες διαταγές του Υπουργείου Γεωργίας σχετικά με την κήρυξη εκτάσεων ως αναδασωτέων.

14. Την υπ' αρ. 216928/03-06-2025 εισήγηση και την υπ' αρ. 200657/26-05-2025 έκθεση αυτοψίας του Δασαρχείου Σπάρτης, από τις οποίες προκύπτει ότι η βλάστηση της έκτασης που αναφέρεται στο θέμα καταστράφηκε από πυρκαγιά στις 07/03/2025 και πριν τον χρόνο καταστροφής της είχε δασική μορφή κατά την έννοια των παρ. 1, 2 του άρθρου 3 του ν. 998/1979 και ανήκει στην κατηγορία της περ. ε της παρ. 1 του άρθρου 4 του ν. 998/1979 καλυπτόμενη από βάτα, καλάμια και σε ποσοστό δασικής βλάστησης 20 - 30% από πλατάνια και γαύρους, ως εκ τούτου επιβάλλεται η κήρυξή της ως αναδασωτέας, αποφασίζουμε:

Κηρύσσουμε ως αναδασωτέα έκταση δασικού χαρακτήρα των παρ. 1, 2 του άρθρου 3 του ν. 998/1979 και ανήκει στην κατηγορία της περ. ε της παρ. 1 του άρθρου 4 του ν. 998/79, συνολικού εμβαδού 2.444,42 τ.μ. στη θέση «Άγιος Βασίλειος», Τ.Κ. Ξηροκαμπίου, Δ.Ε.

Φάριδος, Δήμου Σπάρτης, Π.Ε. Λακωνίας, της οποίας η βλάστηση καταστράφηκε από πυρκαγιά στις 07/03/2025, όπως απεικονίζεται στο συνημμένο από 26/05/2025 τοπογραφικό διάγραμμα, της Δασοπόνου Ελισάβετ Κωστούλια, κλίμακας 1:1.000, με στοιχεία περιμέτρου 1,2,3,...,17,18,1 το οποίο αποτελεί αναπόσπαστο μέρος της παρούσας και προσδιορίζεται επακριβώς από τις αντίστοιχες συντεταγμένες σε ΕΓΣΑ '87.

Η ανωτέρω έκταση συνορεύει:

Ανατολικά: με έκταση υπαγόμενη στις διατάξεις της δασικής νομοθεσίας σύμφωνα με τον μερικώς κυρωμένο δασικό χάρτη Π.Ε. Λακωνίας (ένδειξη ΔΔ).

Δυτικά: με έκταση μη υπαγόμενη στις διατάξεις της δασικής νομοθεσίας σύμφωνα με τον μερικώς κυρωμένο δασικό χάρτη Π.Ε. Λακωνίας (ένδειξη ΑΑ) καθώς και με έκταση υπαγόμενη στις διατάξεις της δασικής νομοθεσίας σύμφωνα με τον μερικώς κυρωμένο δασικό χάρτη Π.Ε. Λακωνίας (ένδειξη ΔΔ).

Βόρεια: με έκταση μη υπαγόμενη στις διατάξεις της δασικής νομοθεσίας σύμφωνα με τον μερικώς κυρωμένο δασικό χάρτη Π.Ε. Λακωνίας (ένδειξη ΑΑ).

Νότια: με έκταση υπαγόμενη στις διατάξεις της δασικής νομοθεσίας σύμφωνα με τον μερικώς κυρωμένο δασικό χάρτη Π.Ε. Λακωνίας (ένδειξη ΔΔ) καθώς και με έκταση μη υπαγόμενη στις διατάξεις της δασικής νομοθεσίας σύμφωνα με τον μερικώς κυρωμένο δασικό χάρτη Π.Ε. Λακωνίας (ένδειξη ΑΑ).

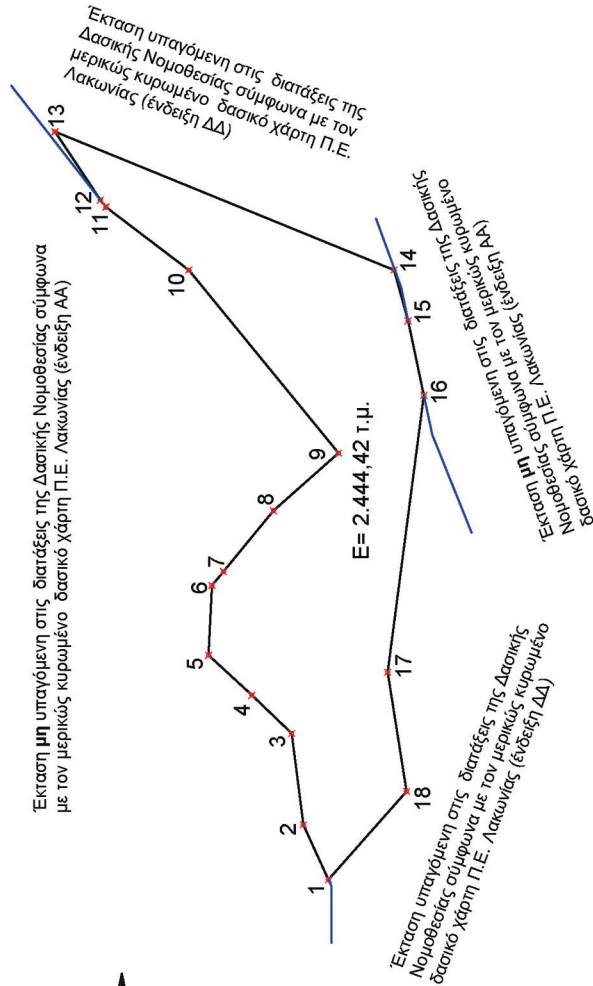
Σκοποί της κήρυξης της ανωτέρω έκτασης ως αναδασωτέας είναι η διατήρηση του δασικού χαρακτήρα αυτής, ο αποκλεισμός διάθεσής της για άλλη χρήση και η αποκατάσταση της δασικής βλάστησης. Η αποκατάσταση της βλάστησης θα γίνει με φυσική αναγέννηση ή με πρόγραμμα τεχνητής αναγέννησης.

Από τις διατάξεις της απόφασης αυτής δεν προκαλείται δαπάνη σε βάρος του κρατικού προϋπολογισμού.

Η ισχύς της παρούσας αρχίζει από τη δημοσίευσή της στην Εφημερίδα της Κυβερνήσεως.

ΤΟΠΟΓΡΑΦΙΚΟ ΔΙΑΓΡΑΜΜΑ
ΕΚΤΑΣΗΣ ΔΑΣΙΚΟΥ ΧΑΡΑΚΤΗΡΑ ΣΥΜΦΩΝΑ ΜΕ ΤΟΝ ΜΕΡΙΚΩΣ ΚΥΡΩΜΕΝΟ ΔΑΣΙΚΟ ΧΑΡΤΗ Π.Ε. ΛΑΚΩΝΙΑΣ (ένδειξη ΔΔ)
ΕΜΒΑΔΟΥ 2.444,42 τ.μ. ΠΟΥ ΚΑΗΚΕ ΑΠΟ ΠΥΡΚΑΓΙΑ ΣΤΙΣ 07/03/2025 ΣΤΗ ΘΕΣΗ "ΑΓΙΟΣ ΒΑΣΙΛΕΙΟΣ" Τ.Κ. ΞΗΡΟΚΑΜΠΙΟΥ
ΔΗΜ. ΕΝΟΤΗΤΑΣ ΦΑΡΙΔΟΣ ΔΗΜΟΥ ΣΠΑΡΤΗΣ
ΚΛΙΜΑΚΑ 1:1.000, ΣΥΣΤΗΜΑ ΑΝΑΦΟΡΑΣ Ε.Γ.Σ.Α. '87

ΑΠΟΣΠΑΣΜΑ ΤΟΥ ΜΕΡΙΚΩΣ ΚΥΡΩΜΕΝΟΥ
ΔΑΣΙΚΟΥ ΧΑΡΤΗ Π.Ε. ΛΑΚΩΝΙΑΣ



ΕΘΝΙΚΟ ΤΥΠΟΓΡΑΦΕΙΟ
 Για τεχνικούς λόγους στο σχεδιάγραμμα,
 από το ηλεκτρονικό αρχείο, έγινε
 σμίκρυνση κατά ποσοστό **83%**

A/A	X	Y
1)	363923.9613	4093159.4468
2)	363932.6870	4093163.4558
3)	363947.2391	4093165.3077
4)	363953.3245	4093171.6578
5)	363959.6744	4093178.5370
6)	363970.7870	4093178.0079
7)	363973.0060	4093176.1834
8)	363982.6932	4093168.2183
9)	363991.8875	4093157.8619
10)	364020.9917	4093181.6746
11)	364031.0459	4093194.9037
12)	364032.1575	4093195.7717
13)	364043.0000	4093203.0000
14)	364020.9883	4093149.0044
15)	364012.9187	4093146.7552
16)	364001.0690	4093144.2519
17)	363957.0000	4093150.0000
18)	363938.0000	4093147.0000

ΜΕ ΕΝΤΟΛΗ ΓΕΝΙΚΟΥ ΓΡΑΜΜΑΤΕΑ ΔΑΣΩΝ Ο ΕΠΙΘΕΩΡΗΤΗΣ ΕΦΑΡΜΟΓΗΣ ΔΑΣΙΚΗΣ ΠΟΛΙΤΙΚΗΣ ΠΕΛ/ΣΟΥ, ΔΥΤ. ΕΛΛΑΔΑΣ & ΙΟΝΙΟΥ	ΘΕΩΡΗΘΗΚΕ Ο ΔΑΣΑΡΧΗΣ ΣΠΑΡΤΗΣ	Η συντάξασα ELISAVET KOSTOULIA 28/05/2025 07:53 Κωστούλια Ελισάβετ Δασοπόνος
ΝΙΚΙΤΑΣ ΜΑΖΙΣ 05/06/2025 11:30	ΘΕΩΡΗΘΗΚΕ Ο ΔΙΕΥΘΥΝΤΗΣ ΔΑΣΩΝ ΛΑΚΩΝΙΑΣ	GEORGIOS ZAKKAS 03/06/2025 08:49
ΜΑΖΗΣ ΝΙΚΗΤΑΣ ΔΑΣΟΛΟΓΟΣ MSC	ΙΛΙΑΣ ΚΟΝΤΑΚΟΣ 04/06/2025 15:46	ΖΑΚΚΑΣ ΓΕΩΡΓΙΟΣ ΔΑΣΟΛΟΓΟΣ

Η απόφαση αυτή να δημοσιευθεί στην Εφημερίδα της Κυβερνήσεως.

Σπάρτη, 5 Ιουνίου 2025

Με εντολή Γενικού Γραμματέα Δασών
Ο Προϊστάμενος Επιθεώρησης
Εφαρμογής Δασικής Πολιτικής
Πελοποννήσου, Δυτικής Ελλάδας
και Ιονίου
ΝΙΚΗΤΑΣ ΜΑΖΗΣ

Αριθμ. 221317

(2)

Μερική ανάκληση της υπ' αρ. 799/6-5-1982 απόφασης «Κήρυξης ως αναδασωτέας έκτασης» (Δ' 462) Νομάρχη Κεφαλληνίας όπως ισχύει σήμερα, ως προς την έκταση εμβαδού 788,77 τ.μ., η οποία βρίσκεται στη θέση «Παλιοκάμινο, Άγιος Ηλίας», Τοπικής Κοινότητας Καραβάδου, Δημοτικής Ενότητας Λειβαθούς, Δήμου Αργοστολίου, Π.Ε. Κεφ/νιάς, λόγω υπαγωγής της έκτασης στις διατάξεις του άρθρου 67 του ν. 998/1979 (Α' 289), ως ισχύει.

Ο ΓΕΝΙΚΟΣ ΓΡΑΜΜΑΤΕΑΣ ΔΑΣΩΝ
ΤΟΥ ΥΠΟΥΡΓΕΙΟΥ ΠΕΡΙΒΑΛΛΟΝΤΟΣ
ΚΑΙ ΕΝΕΡΓΕΙΑΣ

Έχοντας υπόψη:

1. Την παρ. 1 του άρθρου 24 και την παρ. 3 του άρθρου 117 του Συντάγματος.
2. Τα άρθρα 44 και 67 του ν. 998/1979 «Περί προστασίας των δασών και των δασικών εν γένει εκτάσεων της Χώρας» (Α' 289).
3. Τον ν. 4727/2020 «Ψηφιακή Διακυβέρνηση (Ενσωμάτωση στην Ελληνική Νομοθεσία της Οδηγίας (ΕΕ) 2016/2102 και της Οδηγίας (ΕΕ) 2019/1024) - Ηλεκτρονικές Επικοινωνίες (Ενσωμάτωση στο Ελληνικό Δίκαιο της Οδηγίας (ΕΕ) 2018/1972) και άλλες διατάξεις» (Α' 184).
4. Την από 13.8.2021 Πράξη Νομοθετικού Περιεχομένου «Εκτακτά μέτρα για την αποτελεσματική προστασία και την ταχεία αποκατάσταση του φυσικού περιβάλλοντος, την άμεση στήριξη των πληγέντων από τις πυρκαγιές του Ιουλίου/Αυγούστου 2021 και συναφείς διατάξεις» (Α' 143), η οποία κυρώθηκε με το άρθρο 2 του ν. 4824/2021 (Α' 156).
5. Τα άρθρα 47 έως 55 του ν. 4915/2022 «Εθνικό Στρατηγικό Σχέδιο Καταπολέμησης της Διαφθοράς, διατάξεις για θέματα ανθρώπινου δυναμικού και Οργανισμών Τοπικής Αυτοδιοίκησης, νομοθετικό πλαίσιο εκπαίδευσης των σπουδαστών/σπουδαστριών της Εθνικής Σχολής Δημόσιας Διοίκησης και Αυτοδιοίκησης για την ένταξη στον κλάδο Π.Ε. Επιτελικών Στελεχών, διατάξεις για την ολοκλήρωση της μεταφοράς των δασικών υπηρεσιών στο Υπουργείο Περιβάλλοντος και Ενέργειας, διατάξεις για την εφαρμογή του Εθνικού Σχεδίου Ανάκαμψης και Ανθεκτικότητας «Ελλάδα 2.0», Εθνική Σύμβαση Ομογενών και άλλες επιείγουσες διατάξεις» (Α' 63).

6. Το π.δ. 6/2022 «Σύσταση και μετονομασία Γενικών Γραμματειών, σύσταση Ειδικής Γραμματείας, μεταφορά υπηρεσιών και αρμοδιοτήτων» (Α' 17).

7. Το π.δ. 132/2017 «Οργανισμός Υπουργείου Περιβάλλοντος και Ενέργειας (Υ.Π.ΕΝ.)» (Α' 160), όπως τροποποιήθηκε με το π.δ. 29/2022 (Α' 77).

8. Την υπό στοιχεία οικ. ΥΠΕΝ/ΥΠΡΓ/79859/5910/25-7-2023 κοινή απόφαση του Πρωθυπουργού και του Υπουργού Περιβάλλοντος και Ενέργειας «Διορισμός Γενικού Γραμματέα Δασών του Υπουργείου Περιβάλλοντος και Ενέργειας» (Υ.Ο.Δ.Δ. 745).

9. Την υπό στοιχεία ΥΠΕΝ/ΔΔΥ/48478/3594/16.05.2022 κοινή υπουργική απόφαση «Καθορισμός των διοικητικών λεπτομερειών μεταφοράς των δασικών υπηρεσιών, του αντίστοιχου προσωπικού και λοιπών θεμάτων της παρ. 5 του άρθρου τρίτου της από 13.8.2021 Πράξης Νομοθετικού Περιεχομένου (Α' 143), η οποία κυρώθηκε με το άρθρο 2 του ν. 4824/2021 (Α' 156)» (Β' 2415).

10. Την υπό στοιχεία ΥΠΕΝ/ΔΔΥ/62511/4542/17-6-2022 απόφαση του Υπουργού Περιβάλλοντος και Ενέργειας «Διαπιστωτική πράξη κατάταξης και τοποθέτησης του προσωπικού των Περιφερειακών Δασικών Υπηρεσιών του Υπουργείου Περιβάλλοντος και Ενέργειας» (Β' 3145).

11. Την υπό στοιχεία ΥΠΕΝ/ΔΔΥ/70401/5167/6-7-2022 απόφαση του Υπουργού Περιβάλλοντος και Ενέργειας «Τοποθέτηση Προϊσταμένων σε θέσεις ευθύνης επιπέδου Γενικής Διεύθυνσης στις Επιθεωρήσεις Εφαρμογής Δασικής Πολιτικής του Υπουργείου Περιβάλλοντος και Ενέργειας» (ΑΔΑ: Ω8ΔΡ4653Π8-7ΨΡ).

12. Την υπό στοιχεία ΥΠΕΝ/ΔΝΕΠ/83988/2740/25-8-2022 κοινή απόφαση του Υπουργού και του Υφυπουργού Περιβάλλοντος και Ενέργειας και του Γενικού Γραμματέα Δασών του Υπουργείου Περιβάλλοντος και Ενέργειας «Εξουσιοδότηση υπογραφής "Με εντολή Υπουργού" του Υπουργού Περιβάλλοντος και Ενέργειας, "Με εντολή Υφυπουργού" του Υφυπουργού Περιβάλλοντος και Ενέργειας και με "Με εντολή Γενικού Γραμματέα Δασών" του Γενικού Γραμματέα Δασών του Υπουργείου Περιβάλλοντος και Ενέργειας, κατά λόγο αρμοδιότητας, στον Προϊστάμενο της Γενικής Διεύθυνσης Δασών και Δασικού Περιβάλλοντος της Γενικής Γραμματείας Δασών του Υ.Π.ΕΝ., στους Προϊσταμένους των Επιθεωρήσεων Εφαρμογής Δασικής Πολιτικής και στους Προϊσταμένους των Διευθύνσεων, Δασαρχείων και Τμημάτων που υπάγονται σε αυτές» (Β' 4528).

13. Την υπ' αρ. 7334/15-1-2021 (ΑΔΑ: 6ΧΡΨΟΡ1Φ-ΤΚ1) απόφαση «Ανάρτηση δασικού χάρτη της ΠΕ Κεφαλονιάς η οποία σε συνέχεια τροποποιήθηκε με την υπ' αρ. 7314/17-1-2022 (ΑΔΑ: 6ΥΤΔΟΡ1Φ-ΞΩΕ) πράξη τροποποίησης λόγω ενσωμάτωσης διορθώσεων πρόδηλων» και τον μερικώς κυρωμένο δασικό χάρτη σύμφωνα με την υπ' αρ. 354435/12-10-2022 απόφαση του Γενικού Γραμματέα Δασών του υπό στοιχεία ΥΠΕΝ(ΦΕΚ Τ/Δ 707/21-10-2022), στον οποίο η έκταση που αναφέρεται στο θέμα εμφανίζεται ως ΑΔ/ΑΝ - Δασωθέντες Αγροί.

14. Την υπ' αρ. 52/30-10-2024 (ΑΔΑ:ΨΥΔΓ4653Π8-7Μ6) απόφαση της Επιτροπής Δασολογίου Π.Ε. Κεφ/νιάς «Περί υπαγωγής «ως δασικής», έκτασης εμβαδού 788,77 τ.μ.,

που βρίσκεται στη θέση «Παλιοκάμινο, Άγιος Ηλίας», Τοπικής Κοινότητας Καραβάδου, Δημοτικής Ενότητας Λειβαθούς, Δήμου Αργοστολίου, στις διατάξεις του άρθρου 67 του ν. 998/1979 (Α' 289), ως ισχύει».

15. Την υπ' αρ. 155508/25-04-2025 (ΑΔΑ: Ρ5ΘΨ4653Π8-ΧΩΗ) απόφαση της Διεύθυνσης Δασών Κεφαλονιάς, περί χορήγησης άδειας απομάκρυνσης της φυόμενης δασικής βλάστησης, λόγω υπαγωγής της έκτασης που αναφέρεται στο θέμα, στις διατάξεις του άρθρου 67 του ν. 998/1979 (Α' 289), όπως αντικαταστάθηκε με το άρθρο 93 του ν. 4915/2022 (Α' 63 Δασωθέντες αγροί - ΑΔ/ΑΝ).

16. Την υπ' αρ. 799/6-5-1982 (Δ' 462) απόφαση Αναδάσωσης Νομάρχη Κεφαλληνίας, όπως ισχύει σήμερα με την οποία κηρύχθηκε αναδασωτέα, λόγω πυρκαγιάς, έκταση εμβαδού 2.500 στρεμμάτων, από την οποία εξαιρούνται οι ανέκαθεν αγροτικές εκτάσεις.

17. Την υπ' αρ. 153307/24-04-2025 εισήγηση της Διεύθυνσης Δασών μετά της συνημμένης αλληλογραφίας, για τη μερική ανάκληση της υπ' αρ. 799/6-5-1982 απόφασης «Κήρυξης αναδασωτέας έκτασης» Νομάρχη Κεφαλληνίας όπως ισχύει σήμερα, επειδή σύμφωνα με την υπ' αρ. 52/30-10-2024 (ΑΔΑ: ΨΥΔΓ4653Π8-7Μ6) απόφαση της Επιτροπής Δασολογίου Π.Ε. Κεφ/νιας, δεν υπάγεται στις διατάξεις της δασικής νομοθεσίας και επιβάλλεται η εναρμόνιση του μερικώς κυρωμένου δασικού χάρτη, σύμφωνα με τις οριστικές και τελεσίδικες αποφάσεις της Διοίκησης, αποφασίζουμε:

Ανακαλούμε μερικώς λόγω νομικής αιτίας, την υπ' αρ. 799/6-5-1982 (Δ' 462) απόφαση «Κήρυξης αναδασωτέας έκτασης» Νομάρχη Κεφαλληνίας όπως ισχύει σήμερα, σε έκταση συνολικού επτακοσίων ογδόντα οκτώ τετραγωνικών μέτρων και εβδομήντα επτά τετραγωνικών εκατοστών (788,77 τ.μ.), η οποία βρίσκεται στη θέση «Παλιοκάμινο, Άγιος Ηλίας», Τοπικής Κοινότητας Καραβάδου, Δημοτικής Ενότητας Λειβαθούς, Δήμου Αργοστολίου, Π.Ε. Κεφ/νιας, επειδή σύμφωνα με την υπ' αρ. 52/30-10-2024 (ΑΔΑ: ΨΥΔΓ4653Π8-7Μ6) απόφαση της Επιτροπής Δασολογίου Π.Ε. Κεφ/νιας, δεν υπάγεται στις διατάξεις της δασικής νομοθεσίας και επιβάλλεται η εναρμόνιση του μερικώς κυρωμένου δασικού χάρτη, σύμφωνα με τις οριστικές και τελεσίδικες αποφάσεις της Διοίκησης.

Η παραπάνω έκταση απεικονίζεται στο τοπογραφικό διάγραμμα κλιμ: 1:2000 με κίτρινη διαγράμμιση και απόσπασμα χάρτη ΕΚΧΑ κλιμ: 1:5000 η οποία αποτελεί αναπόσπαστο μέρος της παρούσας, και προσδιορίζεται επακριβώς από τις αντίστοιχες συντεταγμένες σε ΕΓΣΑ '87.

Κατά τα λοιπά παραμένει σε ισχύ η υπ' αρ. 799/6-5-1982 (Δ' 462) απόφαση «Κήρυξης ως αναδασωτέας έκτασης» Νομάρχη Κεφαλληνίας όπως ισχύει σήμερα.

Από τις διατάξεις της απόφασης αυτής δεν προκαλείται δαπάνη σε βάρος του κρατικού προϋπολογισμού.

Η ισχύς της παρούσας αρχίζει από τη δημοσίευσή της στην Εφημερίδα της Κυβερνήσεως.

ΕΛΛΗΝΙΚΗ ΔΗΜΟΚΡΑΤΙΑ
ΥΠΟΥΡΓΕΙΟ ΠΕΡΙΒΑΛΛΟΝΤΟΣ ΚΑΙ ΕΝΕΡΓΕΙΑΣ
ΕΠΙΘΕΩΡΗΣΗ ΕΦΑΡΜΟΓΗΣ ΔΑΣΙΚΗΣ
ΠΟΛΙΤΙΚΗΣ ΠΕΛΟΠΟΝΝΗΣΟΥ ΔΥΤΙΚΗΣ
Ε ΛΛΑΔΟΣ & ΙΟΝΙΟΥ
Δ/ΝΣΗ ΔΑΣΩΝ ΚΕΦ/ΝΙΑΣ


ΑΠΟΦΑΣΗ ΑΝΑΚΛΗΣΗΣ
ΔΗΜΟΣ : ΑΡΓΟΣΤΟΛΙΟΥ
Θέση «Παλιοκάμινο, Άγιος Ηλίας», Τοπικής
Κοινότητας Καραβάδου, Δημοτικής Ενότητας
Λειβαθούς

ΠΙΝΑΚΑΣ ΣΥΝΤΕΤΑΓΜΕΝΩΝ ΕΓΣΑ


ΤΟΠΟΓΡΑΦΙΚΟ ΔΙΑΓΡΑΜΜΑ ΚΛΙΜ:1:2.000

199496.94,4225068.68
199496.70,4225062.49
199496.47,4225059.42
199495.97,4225058.21
199492.82,4225049.44
199492.84,4225049.30
199484.55,4225045.45
199479.23,4225042.72
199471.88,4225039.20
199469.59,4225037.16
199466.54,4225035.51
199463.21,4225034.31
199462.14,4225033.74
199463.18,4225032.70
199464.97,4225030.04
199466.56,4225028.81
199470.50,4225027.50
199473.63,4225026.32
199475.57,4225025.78
199478.46,4225031.84
199480.02,4225034.16
199482.58,4225036.35
199485.34,4225038.52
199489.60,4225041.34
199491.35,4225042.43
199493.99,4225045.09
199499.59,4225047.69
199502.65,4225048.13
199505.47,4225049.37
199512.49,4225052.91
199516.39,4225054.27
199522.33,4225060.25
199523.31,4225062.63
199523.55,4225070.42
199519.43,4225070.94
199514.65,4225071.54
199511.99,4225071.23
199510.42,4225070.52
199502.95,4225070.87
199498.62,4225069.33

ΕΘΝΙΚΟ ΤΥΠΟΓΡΑΦΕΙΟ
Για τεχνικούς λόγους στο σχεδιάγραμμα,
από το ηλεκτρονικό αρχείο, έγινε
σμίκρυνση κατά ποσοστό **79%**



ΑΠΟΣΠΑΣΜΑ ΧΑΡΤΗ ΕΚΧΑ ΚΛΙΜ. : 1: 5.000



ΥΠΟΜΝΗΜΑ :



Όρια μη δασικής έκτασης εμβαδού 788,77τ.μ., που ανακαλείται μερικώς η αριθμ. 799/6-5-1982(ΦΕΚ Τ/Δ 462/20-9-1982) Απόφαση «Κήρυξης αναδασωτέας έκτασης» Νομάρχη Κεφαλληνίας όπως ισχύει σήμερα, λόγω νομικής αιτίας .

Η ΣΥΝΤΑΚΤΗΣ	ΜΕ ΕΝΤΟΛΗ ΥΠΟΥΡΓΟΥ ΠΕΝ Η Δ/ΝΤΡΙΑ Δ/ΝΣΗΣ ΔΑΣΩΝ	ΜΕ ΕΝΤΟΛΗ Γ. Γ. ΔΑΣΩΝ του ΥΠΕΝ Ο ΠΡΟΙΣΤΑΜΕΝΟΣ ΕΠΙΘΕΩΡΗΣΗΣ ΕΦΑΡΜΟΓΗΣ & ΔΑΣΙΚΗΣ ΠΟΛΙΤΙΚΗΣ Π.Δ.ΕΛ. & Ι
FRAGKISKA ON NTE ROZARIO 09/05/2025 13:19	ANNA LYTRA 09/05/2025 13:34	NIKITAS MAZIS 05/06/2025 11:51
ΝΤΕ-ΡΟΖΑΡΙΟ ΦΡΑΓΚΙΣΚΑ ΔΑΣΟΠΟΝΟΣ	ΛΥΤΡΑ ANNA ΔΑΣΟΛΟΓΟΣ	ΜΑΖΗΣ ΝΙΚΗΤΑΣ ΔΑΣΟΛΟΓΟΣ ΠΕΡΙΒΑΛΛΟΝΤΟΛΟΓΟΣ MSc

Η απόφαση αυτή να δημοσιευθεί στην Εφημερίδα της Κυβερνήσεως.

Αργοστόλι, 5 Ιουνίου 2025

Με εντολή Γενικού Γραμματέα Δασών
Ο Προϊστάμενος Επιθεώρησης
Εφαρμογής Δασικής Πολιτικής
Πελοποννήσου, Δυτικής Ελλάδας
και Ιονίου

ΝΙΚΗΤΑΣ ΜΑΖΗΣ



ΕΘΝΙΚΟ ΤΥΠΟΓΡΑΦΕΙΟ

Το Εθνικό Τυπογραφείο αποτελεί δημόσια υπηρεσία υπαγόμενη στην Προεδρία της Κυβέρνησης και έχει την ευθύνη τόσο για τη σύνταξη, διαχείριση, εκτύπωση και κυκλοφορία των Φύλλων της Εφημερίδας της Κυβερνήσεως (ΦΕΚ), όσο και για την κάλυψη των εκτυπωτικών - εκδοτικών αναγκών του δημοσίου και του ευρύτερου δημόσιου τομέα (ν. 3469/2006/Α' 131 και π.δ. 29/2018/Α'58).

1. ΦΥΛΛΟ ΤΗΣ ΕΦΗΜΕΡΙΔΑΣ ΤΗΣ ΚΥΒΕΡΝΗΣΕΩΣ (ΦΕΚ)

- Τα **ΦΕΚ σε ηλεκτρονική μορφή** διατίθενται δωρεάν στο www.et.gr, την επίσημη ιστοσελίδα του Εθνικού Τυπογραφείου. Όσα ΦΕΚ δεν έχουν ψηφιοποιηθεί και καταχωριστεί στην ανωτέρω ιστοσελίδα, ψηφιοποιούνται και αποστέλλονται επίσης δωρεάν με την υποβολή αιτήματος στην ηλεκτρονική διεύθυνση feksales@et.gr.
- Τα **ΦΕΚ σε έντυπη μορφή** διατίθενται σε μεμονωμένα φύλλα είτε απευθείας από το Τμήμα Πωλήσεων και Συνδρομητών, είτε ταχυδρομικά με την αποστολή αιτήματος παραγγελίας στην ηλεκτρονική διεύθυνση feksales@et.gr.
 - Το κόστος ενός ασπρόμαυρου ΦΕΚ από 1 έως 16 σελίδες είναι 1,00 €, αλλά για κάθε επιπλέον οκτασέλιδο (ή μέρος αυτού) προσαυξάνεται κατά 0,20 €. Το κόστος ενός έγχρωμου ΦΕΚ από 1 έως 16 σελίδες είναι 1,50 €, αλλά για κάθε επιπλέον οκτασέλιδο (ή μέρος αυτού) προσαυξάνεται κατά 0,30 €.
 - Το τεύχος Α.Σ.Ε.Π. διατίθεται δωρεάν.
 - Υπάρχει δυνατότητα ετήσιας συνδρομής οποιουδήποτε τεύχους σε έντυπη μορφή μέσω του Τμήματος Πωλήσεων και Συνδρομητών.

• Τρόποι αποστολής κειμένων προς δημοσίευση:

A. Αποστολή των εγγράφων προς δημοσίευση στο ΦΕΚ στην ηλεκτρονική διεύθυνση <https://eservices.et.gr>. Σχετικές εγκύκλιοι και οδηγίες στην ηλεκτρονική διεύθυνση του Εθνικού Τυπογραφείου (www.et.gr) στη διαδρομή **Ανακοινώσεις** → **Εγκύκλιοι**.

B. Κατ' εξαίρεση, όσοι πολίτες δεν διαθέτουν προηγμένη ψηφιακή υπογραφή μπορούν είτε να αποστέλλουν ταχυδρομικά, είτε να καταθέτουν με εκπρόσωπό τους κείμενα προς δημοσίευση εκτυπωμένα σε χαρτί στο Τμήμα Παραλαβής και Καταχώρισης Δημοσιευμάτων.

• Πληροφορίες, σχετικά με την αποστολή/κατάθεση εγγράφων προς δημοσίευση, την ημερήσια κυκλοφορία των Φ.Ε.Κ., με την πώληση των τευχών και με τους ισχύοντες τιμοκαταλόγους για όλες τις υπηρεσίες μας, περιλαμβάνονται στον ιστότοπο (www.et.gr). Επίσης μέσω του ιστότοπου δίδονται πληροφορίες σχετικά με την πορεία δημοσίευσης των εγγράφων, με βάση τον Κωδικό Αριθμό Δημοσιεύματος (ΚΑΔ). Πρόκειται για τον αριθμό που εκδίδει το Εθνικό Τυπογραφείο για όλα τα κείμενα που πληρούν τις προϋποθέσεις δημοσίευσης.

2. ΕΚΤΥΠΩΤΙΚΕΣ - ΕΚΔΟΤΙΚΕΣ ΑΝΑΓΚΕΣ ΤΟΥ ΔΗΜΟΣΙΟΥ

Το Εθνικό Τυπογραφείο ανταποκρινόμενο σε αιτήματα υπηρεσιών και φορέων του δημοσίου αναλαμβάνει να σχεδιάσει και να εκτυπώσει έντυπα, φυλλάδια, βιβλία, αφίσες, μπλοκ, μηχανογραφικά έντυπα, φακέλους για κάθε χρήση, κ.ά.

Επίσης σχεδιάζει ψηφιακές εκδόσεις, λογότυπα και παράγει οπτικοακουστικό υλικό.

Ταχυδρομική Διεύθυνση: **Καποδιστρίου 34, 10432 Αθήνα**

ΤΗΛΕΦΩΝΙΚΟ ΚΕΝΤΡΟ: 210 5279000

Ιστότοπος: **www.et.gr**

Πληροφορίες σχετικά με την λειτουργία του ιστότοπου: **helpdesk.et@et.gr**

Αποστολή εγγράφων προς δημοσίευση στο ΦΕΚ στην ηλεκτρονική διεύθυνση

<https://eservices.et.gr>

ΕΞΥΠΗΡΕΤΗΣΗ ΚΟΙΝΟΥ

Πωλήσεις - Συνδρομές: (Ισόγειο, τηλ. 210 5279178 - 180)

Πληροφορίες: (Ισόγειο, Γραφείο 3 και τηλεφ. κέντρο 210 5279000)

Παραλαβή Δημοσιευτέας Ύλης: (Ισόγειο, τηλ. 210 5279167, 210 5279139)

Ωράριο για το κοινό: Δευτέρα έως και Παρασκευή: 8:00 - 13:30

