



# ΕΦΗΜΕΡΙΔΑ ΤΗΣ ΚΥΒΕΡΝΗΣΕΩΣ ΤΗΣ ΕΛΛΗΝΙΚΗΣ ΔΗΜΟΚΡΑΤΙΑΣ

3 Απριλίου 2025

ΤΕΥΧΟΣ ΤΕΤΑΡΤΟ

Αρ. Φύλλου 164

## ΑΠΟΦΑΣΕΙΣ

Αριθμ. 110839

### 1η Αναμόρφωση μερικώς κυρωμένου δασικού χάρτη Περιφερειακής Ενότητας Αργολίδας.

Ο ΓΕΝΙΚΟΣ ΓΡΑΜΜΑΤΕΑΣ ΔΑΣΩΝ ΤΟΥ  
ΥΠΟΥΡΓΕΙΟΥ ΠΕΡΙΒΑΛΛΟΝΤΟΣ ΚΑΙ ΕΝΕΡΓΕΙΑΣ

Έχοντας υπόψη:

1. Το άρθρο 20 του ν. 3889/2010 «Χρηματοδότηση Περιβαλλοντικών Παρεμβάσεων, Πράσινο Ταμείο, Κύρωση Δασικών Χαρτών και άλλες διατάξεις» (Α' 182).

2. Το άρθρο 28 του ν. 2664/1998 «Εθνικό Κτηματολόγιο και άλλες διατάξεις» (Α' 275).

3. Το άρθρο 3 του ν. 998/1979 «Περί προστασίας των δασών και των δασικών εν γένει εκτάσεων της Χώρας» (Α' 289).

4. Τα άρθρα 48 του ν. 4685/2020 (Α' 92).

5. Το άρθρο τρίτο της από 13.8.2021 Πράξης Νομοθετικού Περιεχομένου «Εκτακτα μέτρα για την αποτελεσματική προστασία και την ταχεία αποκατάσταση του φυσικού περιβάλλοντος, την άμεση στήριξη των πληγέντων από τις πυρκαγιές του Ιουλίου/Αυγούστου 2021 και συναφείς διατάξεις» (Α' 143), η οποία κυρώθηκε με το άρθρο 2 του ν. 4824/2021 (Α' 156).

6. Τα άρθρα 47 έως 52 και 55 του ν. 4915/2022 (Α' 63).

7. Το π.δ. 132/2017 «Οργανισμός Υπουργείου Περιβάλλοντος και Ενέργειας (Υ.Π.ΕΝ.)» (Α' 160), όπως τροποποιήθηκε με το π.δ. 29/2022 (Α' 77).

8. Το π.δ. 6/2022 «Σύσταση και μετονομασία Γενικών Γραμματειών, σύσταση Ειδικής Γραμματείας, μεταφορά υπηρεσιών και αρμοδιοτήτων» (Α' 17).

9. Την υπό στοιχεία οικ. ΥΠΕΝ/ΥΠΡΓ/79859/5910/25.07.2023 κοινή απόφαση του Πρωθυπουργού και του Υπουργού Περιβάλλοντος και Ενέργειας «Διορισμός Γενικού Γραμματέα Δασών του Υπουργείου Περιβάλλοντος και Ενέργειας» (Υ.Ο.Δ.Δ. 745).

10. Την υπ' αρ. 158576/1579/04.07.2017 απόφαση του Αναπληρωτή Υπουργού Περιβάλλοντος και Ενέργειας «Καθορισμός τεχνικών προδιαγραφών και τιμολογίου υπολογισμού προεκτιμώμενων αμοιβών για τις εργασίες

κατάρτισης δασικών χαρτών» (Β' 2373).

11. Την υπ' αρ. 146776/2459/21.10.2016 απόφαση του Υπουργού Περιβάλλοντος και Ενέργειας «Καθορισμός θεμάτων σχετικών με την παράγραφο 1 εδάφια β', γ', δ' και ε' του άρθρου 21 του ν. 3889/2010 όπως ισχύει» (Β' 3532), όπως συμπληρώθηκε μετά και την υπ' αρ. 163993/2909/07.12.2017 απόφαση του Υπουργού Περιβάλλοντος και Ενέργειας (Β' 4430).

12. Την υπ' αρ. 153394/919/12.4.2017 υπουργική απόφαση «Καθορισμός, προσδιορισμός, τρόπος και διαδικασία διόρθωσης πρόδηλων σφαλμάτων στην κατάρτιση και κύρωση των δασικών χαρτών» (Β' 1366).

13. Την υπ' αρ. 64663/2956/03.07.2020 υπουργική απόφαση «Καθορισμός των διοικητικών πράξεων, των λοιπών πρόσφορων στοιχείων, των τεχνικών προδιαγραφών και της διαδικασίας για την αυτεπάγγελτη αναμόρφωση και κατάρτιση των δασικών χαρτών κατά το άρθρο 48 του ν. 4685/2020 (Α' 92)» (Β' 2773).

14. Την υπ' αρ. 143792/1794/03.08.2016 (Β' 2750) απόφαση του Αναπληρωτή Υπουργού Περιβάλλοντος και Ενέργειας με την οποία καθορίστηκαν θέματα σχετικά με τον ειδικό δικτυακό τόπο ανάρτησης δασικών χαρτών και υποβολής αντιρρήσεων.

15. Το περιεχόμενο του δασικού χάρτη περιοχής Περιφερειακής Ενότητας Αργολίδας που κυρώθηκε με την υπ' αρ. 416373/15-11-2022 (ΑΔΑ: 66Φ94653Π8-ΞΕΚ) απόφαση Γενικού Γραμματέα Δασών του Υπουργείου Περιβάλλοντος και Ενέργειας (Δ' 906).

16. Τα υπ' αρ. 116171/05-03-2024, 521198/28-09-2023, 116144/02-03-2024, 697944/07-12-2023, 697704/07-12-2023, 116166/05-03-2024, 116155/05-03-2024, 116130/05-03-2024, 116152/05-03-2024 και 386201/19-08-2024 έγγραφα - εισηγήσεις της Διεύθυνσης Δασών Αργολίδας.

17. Τα υπ' αρ. 121152/07-03-2024, 524649/29-09-2023, 121169/07-03-2024, 705236/07-12-2023, 700181/07-12-2023, 120987/07-03-2024, 121112/07-03-2024, 119839/06-03-2024, 121138/07-03-2024 και 389384/20-08-2024 έγγραφα - σύμφωνη γνώμη της Διεύθυνσης Συντονισμού και Επιθεώρησης Δασών Πελοποννήσου Δυτικής Ελλάδας και Ιονίου.

18. Τα υπ' αρ. 140489/19-03-2024, 534351/03-10-2023, 139077/19-03-2024, 736203/22-12-2023, 130018/12-03-2024, 140506/19-03-2024, 139065/19-03-2024 και 140520/19-03-2024 έγγραφα - σύμφωνη γνώμη της Επιθεώρηση Εφαρμογής Δασικής Πολιτικής Πελοποννήσου Δυτικής Ελλάδας και Ιονίου.

19. Τις υπό στοιχεία ΥΠΕΝ/ΔΔΕΥ/25442/885/26-06-2024, ΥΠΕΝ/ΔΔΕΥ/129078/4315/06-02-2024, ΥΠΕΝ/ΔΔΕΥ/130167/4357/02-02-2024 και ΥΠΕΝ/ΔΔΕΥ/99645/3259/23-01-2024 εγκρίσεις αναμόρφωσης της Γενικής Διεύθυνσης Δασών και Δασικού Περιβάλλοντος.

20. Τις υπ' αρ. (144/1998 και 182/2000 και 324/2004), 158/1996, 165/1993, 17/1997, 265/1993, (266/1990 και 130/1998), 318/2007, 322/1973, 331/2002, 525/1977, 74/1977 και 91/1992 οικοδομικές άδειες.

21. Το γεγονός ότι από την παρούσα απόφαση δεν προκαλείται δαπάνη σε βάρος του κρατικού προϋπολογισμού, αποφασίζουμε:

Αναμορφώνουμε τον κυρωμένο δασικό χάρτη Περιφερειακής Ενότητας Αργολίδας, ως προς τα τμήματά του, τα οποία απεικονίζονται στο συνημμένο ψηφιακό διάγραμμα (.pdf) που συνοδεύει και αποτελεί αναπόσπαστο τμήμα τής παρούσας.

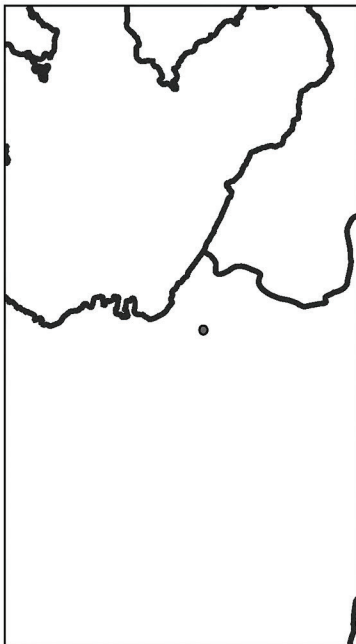
Στον αναμορφωμένο δασικό χάρτη αποτυπώνονται μεταβολές της υπ' αρ. 153394/919/21.04.2017 υπουργικής απόφασης (σχετ. 12).

Κατά τα λοιπά ισχύει η υπ' αρ. 416373/15-11-2022 (Δ' 906) απόφαση Γενικού Γραμματέα Δασών του ΥΠΕΝ περί Μερικής Κύρωσης Δασικού Χάρτη Π.Ε. Αργολίδας.

Η ισχύς της παρούσας απόφασης αρχίζει από τη δημοσίευσή της στην Εφημερίδα της Κυβερνήσεως.

ΕΛΛΗΝΙΚΗ ΔΗΜΟΚΡΑΤΙΑ  
 ΥΠΟΥΡΓΕΙΟ ΠΕΡΙΒΑΛΛΟΝΤΟΣ & ΕΝΕΡΓΕΙΑΣ  
 ΕΠΙΘΕΩΡΗΣΗ ΕΦΑΡΜΟΓΗΣ ΔΑΣΙΚΗΣ ΠΟΛΙΤΙΚΗΣ ΠΕΛΟΠΟΝΝΗΣΟΥ,  
 ΔΥΤΙΚΗΣ ΕΛΛΑΔΑΣ & ΙΟΝΙΟΥ  
 ΔΙΕΘΥΝΣΗ ΔΑΣΩΝ ΑΡΓΟΛΙΔΑΣ

1η ΑΝΑΜΟΡΦΩΣΗ ΔΑΣΙΚΟΥ ΧΑΡΤΗ Π.Ε. ΑΡΓΟΛΙΔΑΣ



Αναμόρφωση  
 ΣΤΑΜΑΤΑ ΒΑΡΔΑΚΑ  
 21/03/2025 12:48

**Κυρωμένος Δασικός Χάρτης**

ΔΑΣΙΚΕΣ ΕΝ ΓΕΝΕΙ ΕΚΤΑΣΕΙΣ ΤΩΝ ΠΑΡ. 1, 2, 3, 4  
 ΚΑΙ 5 ΑΡΘΡΟΥ 3 Ν.998/79

ΕΚΤΑΣΕΙΣ ΠΟΥ ΔΕΝ ΔΙΕΠΟΝΤΑΙ ΑΠΟ ΤΙΣ ΔΙΑΤΑΞΕΙΣ  
 ΤΗΣ ΔΑΣΙΚΗΣ ΝΟΜΟΘΕΣΙΑΣ

ΠΡΟΣΑΡΤΑΤΑΙ ΣΤΗΝ ΥΠ'ΑΡΙΘ . 110839/21-03-2025 ΑΠΟΦΑΣΗ  
 ΤΟΥ ΓΕΝΙΚΟΥ ΓΡΑΜΜΑΤΕΑ ΔΑΣΩΝ

ΝΑΥΠΛΙΟ 21/03/2025

Ο ΓΕΝΙΚΟΣ ΓΡΑΜΜΑΤΕΑΣ ΔΑΣΩΝ  
 ΕΥΣΤΑΘΙΟΣ ΣΤΑΘΟΠΟΥΛΟΣ



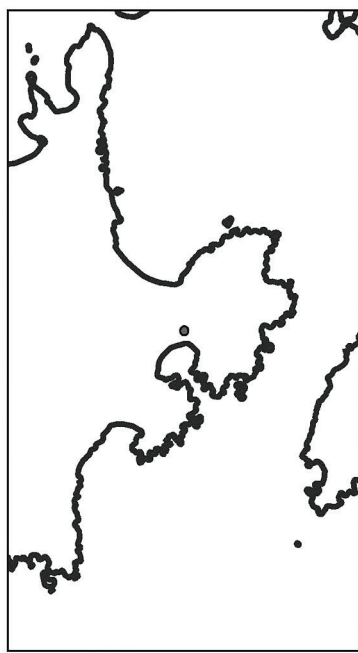
**ΕΘΝΙΚΟ ΤΥΠΟΓΡΑΦΕΙΟ**  
 Για τεχνικούς λόγους στο σχεδιάγραμμα,  
 από το ηλεκτρονικό αρχείο, έγινε  
 σμίκρυνση κατά ποσοστό **82%**





ΕΛΛΗΝΙΚΗ ΔΗΜΟΚΡΑΤΙΑ  
 ΥΠΟΥΡΓΕΙΟ ΠΕΡΙΒΑΛΛΟΝΤΟΣ & ΕΝΕΡΓΕΙΑΣ  
 ΕΠΙΘΕΩΡΗΣΗ ΕΦΑΡΜΟΓΗΣ ΔΑΣΙΚΗΣ ΠΟΛΙΤΙΚΗΣ ΠΕΛΟΠΟΝΝΗΣΟΥ,  
 ΔΥΤΙΚΗΣ ΕΛΛΑΔΑΣ & ΙΟΝΙΟΥ  
 ΔΙΕΘΥΝΣΗ ΔΑΣΩΝ ΑΡΓΟΛΙΔΑΣ

1η ΑΝΑΜΟΡΦΩΣΗ ΔΑΣΙΚΟΥ ΧΑΡΤΗ Π.Ε. ΑΡΓΟΛΙΔΑΣ



Αναμόρφωση

**Κυρωμένος Δασικός Χάρτης**

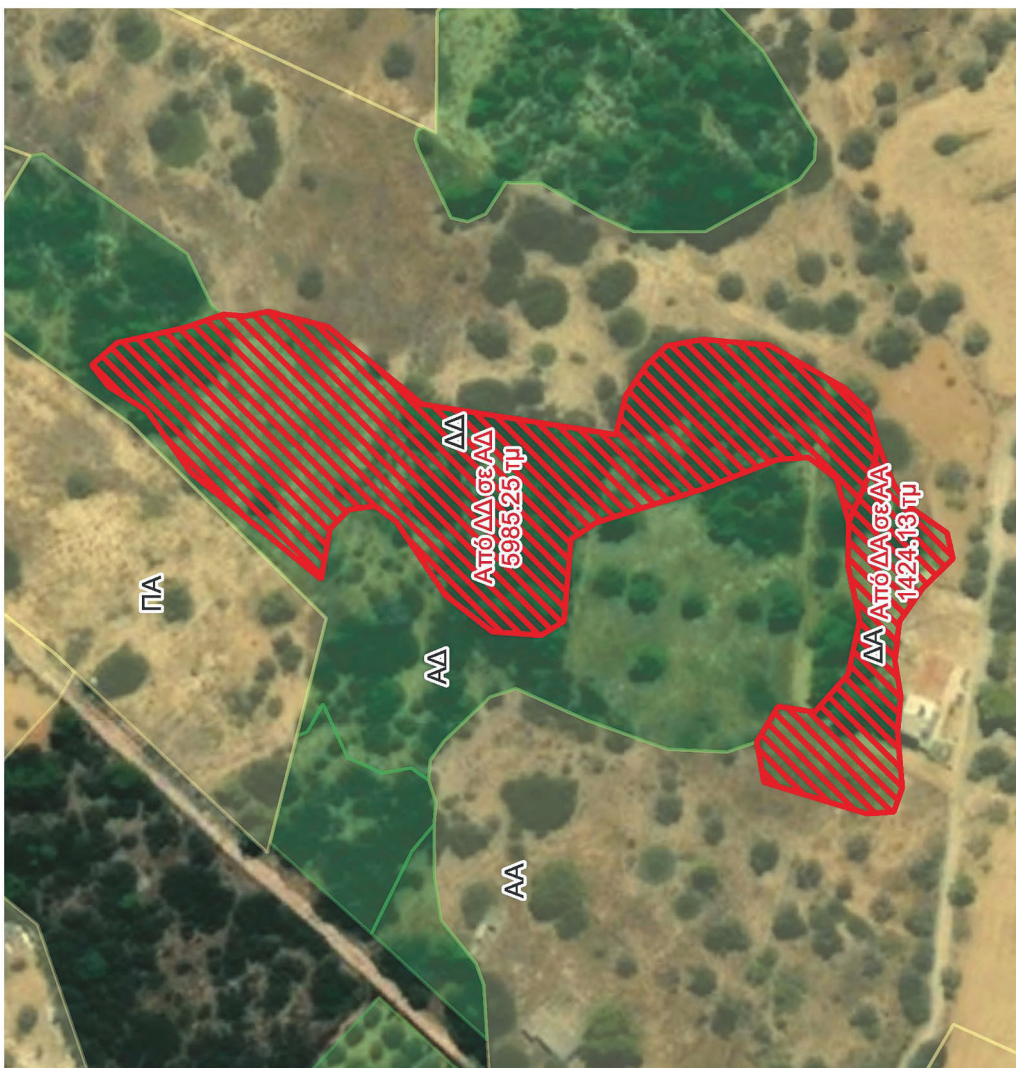
ΔΑΣΙΚΕΣ ΕΝ ΓΕΝΕΙ ΕΚΤΑΣΕΙΣ ΤΩΝ ΠΑΡ. 1, 2, 3, 4  
 ΚΑΙ 5 ΑΡΘΡΟΥ 3 Ν.998/79

ΕΚΤΑΣΕΙΣ ΠΟΥ ΔΕΝ ΔΙΕΠΟΝΤΑΙ ΑΠΟ ΤΙΣ ΔΙΑΤΑΞΕΙΣ  
 ΤΗΣ ΔΑΣΙΚΗΣ ΝΟΜΟΘΕΣΙΑΣ

ΠΡΟΣΑΡΤΑΤΑ ΣΤΗΝ ΥΠ'ΑΡΙΘ. 110839/21-03-2025 ΑΠΟΦΑΣΗ  
 ΤΟΥ ΓΕΝΙΚΟΥ ΓΡΑΜΜΑΤΕΑ ΔΑΣΩΝ

ΝΑΥΠΛΙΟ 21/03/2025

Ο ΓΕΝΙΚΟΣ ΓΡΑΜΜΑΤΕΑΣ ΔΑΣΩΝ  
 ΕΥΣΤΑΘΙΟΣ ΣΤΑΘΟΠΟΥΛΟΣ

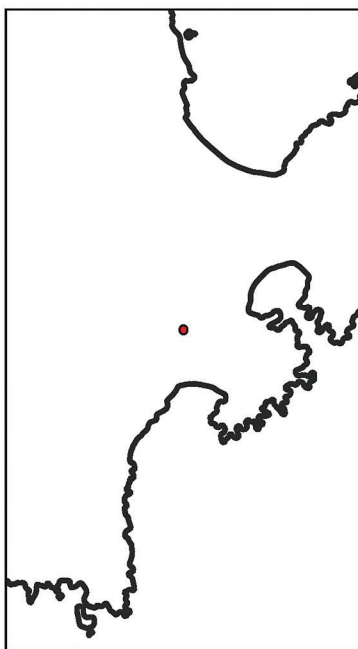


**ΕΘΝΙΚΟ ΤΥΠΟΓΡΑΦΕΙΟ**  
 Για τεχνικούς λόγους στο σχεδιάγραμμα,  
 από το ηλεκτρονικό αρχείο, έγινε **82%**  
 σμίκρυνση κατά ποσοστό



ΕΛΛΗΝΙΚΗ ΔΗΜΟΚΡΑΤΙΑ  
 ΥΠΟΥΡΓΕΙΟ ΠΕΡΙΒΑΛΛΟΝΤΟΣ & ΕΝΕΡΓΕΙΑΣ  
 ΕΠΙΘΕΩΡΗΣΗ ΕΦΑΡΜΟΓΗΣ ΔΑΣΙΚΗΣ ΠΟΛΙΤΙΚΗΣ ΠΕΛΟΠΟΝΝΗΣΟΥ  
 ΔΥΤΙΚΗΣ ΕΛΛΑΔΑΣ & ΙΟΝΙΟΥ  
 ΔΙΕΥΘΥΝΣΗ ΔΑΣΩΝ ΑΡΓΟΛΙΔΑΣ

1η ΑΝΑΜΟΡΦΩΣΗ ΔΑΣΙΚΟΥ ΧΑΡΤΗ Π.Ε. ΑΡΓΟΛΙΔΑΣ



Αναμόρφωση

### Κυρωμένος Δασικός Χάρτης

ΔΑΣΙΚΕΣ ΕΝ ΓΕΝΕΙ ΕΚΤΑΣΕΙΣ ΤΩΝ ΠΑΡ. 1, 2, 3, 4  
 ΚΑΙ 5 ΑΡΘΡΟΥ 3 Ν.998/79

ΕΚΤΑΣΕΙΣ ΠΟΥ ΔΕΝ ΔΙΕΠΟΝΤΑΙ ΑΠΟ ΤΙΣ ΔΙΑΤΑΞΕΙΣ  
 ΤΗΣ ΔΑΣΙΚΗΣ ΝΟΜΟΘΕΣΙΑΣ

ΠΡΟΣΑΡΤΑΤΑ ΣΤΗΝ ΥΠ.ΑΡΙΘ. 110839/21-03-2025 ΑΠΟΦΑΣΗ  
 ΤΟΥ ΓΕΝΙΚΟΥ ΓΡΑΜΜΑΤΕΑ ΔΑΣΩΝ

ΝΑΥΠΛΙΟ 21/03/2025

Ο ΓΕΝΙΚΟΣ ΓΡΑΜΜΑΤΕΑΣ ΔΑΣΩΝ  
 ΕΥΣΤΑΘΙΟΣ ΣΤΑΘΟΠΟΥΛΟΣ



60 Meters

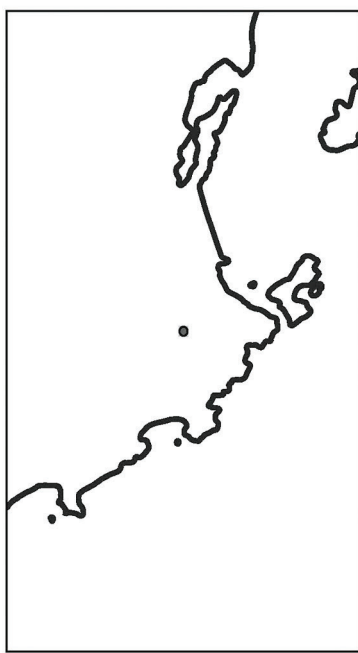
30

0

**ΕΘΝΙΚΟ ΤΥΠΟΓΡΑΦΕΙΟ**  
 Για τεχνικούς λόγους στο σχεδιάγραμμα,  
 από το ηλεκτρονικό αρχείο, έγινε  
 σμίκρυνση κατά ποσοστό **82%**

ΕΛΛΗΝΙΚΗ ΔΗΜΟΚΡΑΤΙΑ  
 ΥΠΟΥΡΓΕΙΟ ΠΕΡΙΒΑΛΛΟΝΤΟΣ & ΕΝΕΡΓΕΙΑΣ  
 ΕΠΙΘΕΩΡΗΣΗ ΕΦΑΡΜΟΓΗΣ ΔΑΣΙΚΗΣ ΠΟΛΙΤΙΚΗΣ ΠΕΛΟΠΟΝΝΗΣΟΥ  
 ΔΥΤΙΚΗΣ ΕΛΛΑΔΑΣ & ΙΟΝΙΟΥ  
 ΔΙΕΥΘΥΝΣΗ ΔΑΣΩΝ ΑΡΓΟΛΙΔΑΣ

1η ΑΝΑΜΟΡΦΩΣΗ ΔΑΣΙΚΟΥ ΧΑΡΤΗ Π.Ε. ΑΡΓΟΛΙΔΑΣ



Αναμόρφωση

### Κυρωμένος Δασικός Χάρτης

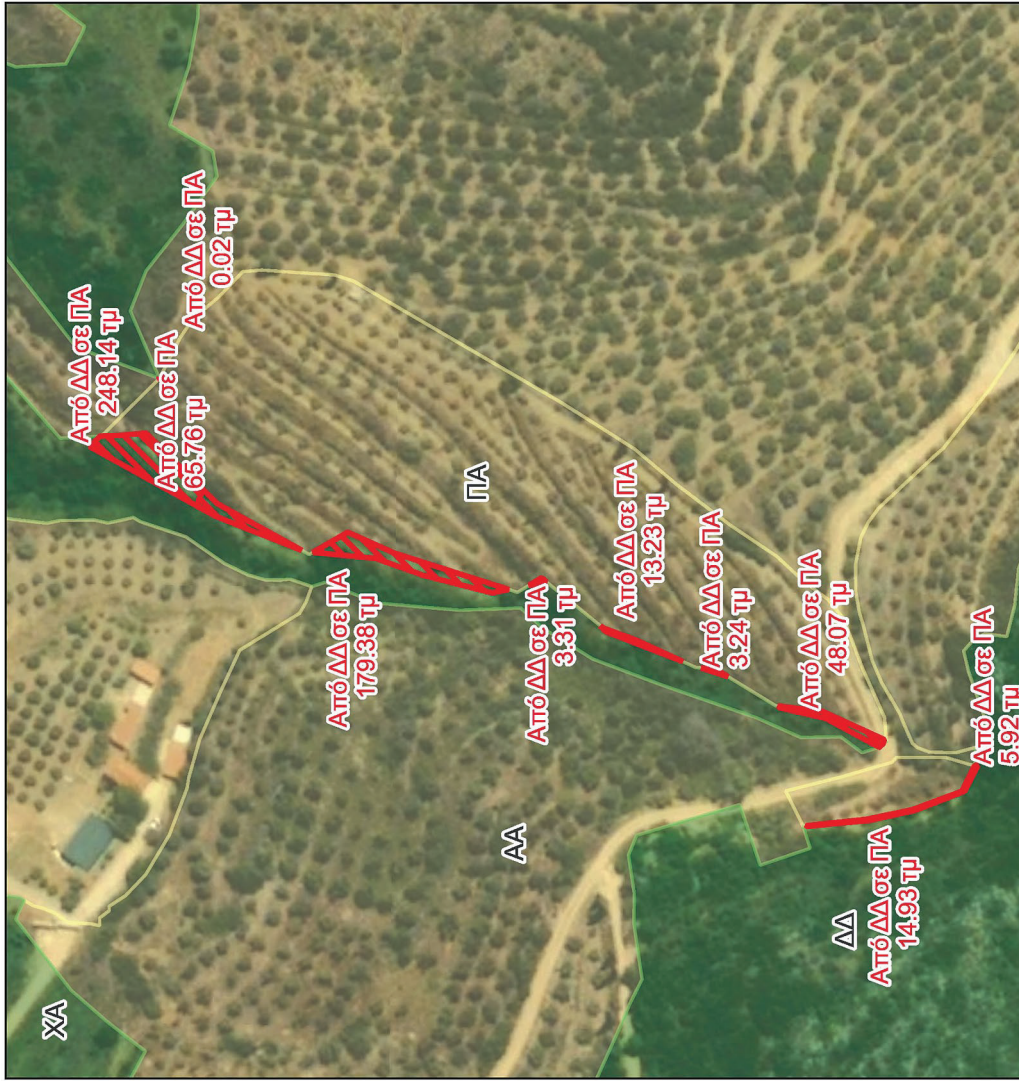
ΔΑΣΙΚΕΣ ΕΝ ΓΕΝΕΙ ΕΚΤΑΣΕΙΣ ΤΩΝ ΠΑΡ. 1, 2, 3, 4  
 ΚΑΙ 5 ΑΡΘΡΟΥ 3 Ν.998/79

ΕΚΤΑΣΕΙΣ ΠΟΥ ΔΕΝ ΔΙΕΠΟΝΤΑΙ ΑΠΟ ΤΙΣ ΔΙΑΤΑΞΕΙΣ  
 ΤΗΣ ΔΑΣΙΚΗΣ ΝΟΜΟΘΕΣΙΑΣ

ΠΡΟΣΑΡΤΑΤΑΙ ΣΤΗΝ ΥΠ' ΑΡΙΘ. 110839/21-03-2025 ΑΠΟΦΑΣΗ  
 ΤΟΥ ΓΕΝΙΚΟΥ ΓΡΑΜΜΑΤΕΑ ΔΑΣΩΝ

ΝΑΥΠΛΙΟ 21/03/2025

Ο ΓΕΝΙΚΟΣ ΓΡΑΜΜΑΤΕΑΣ ΔΑΣΩΝ  
 ΕΥΣΤΑΘΙΟΣ ΣΤΑΘΟΠΟΥΛΟΣ

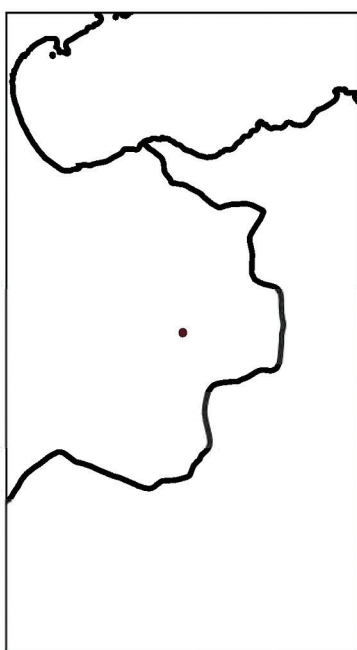


**ΕΘΝΙΚΟ ΤΥΠΟΓΡΑΦΕΙΟ**  
 Για τεχνικούς λόγους στο σχεδιάγραμμα,  
 από το ηλεκτρονικό αρχείο, έγινε 82%  
 σμίκρυνση κατά ποσοστό



ΕΛΛΗΝΙΚΗ ΔΗΜΟΚΡΑΤΙΑ  
 ΥΠΟΥΡΓΕΙΟ ΠΕΡΙΒΑΛΛΟΝΤΟΣ & ΕΝΕΡΓΕΙΑΣ  
 ΕΠΙΘΕΩΡΗΣΗ ΕΦΑΡΜΟΓΗΣ ΔΑΣΙΚΗΣ ΠΟΛΙΤΙΚΗΣ ΠΕΛΟΠΟΝΝΗΣΟΥ  
 ΔΥΤΙΚΗΣ ΕΛΛΑΔΑΣ & ΙΟΝΙΟΥ  
 ΔΙΕΥΘΥΝΣΗ ΔΑΣΩΝ ΑΡΓΟΛΙΔΑΣ

1η ΑΝΑΜΟΡΦΩΣΗ ΔΑΣΙΚΟΥ ΧΑΡΤΗ Π.Ε. ΑΡΓΟΛΙΔΑΣ



Ανεμόρροψη

### Κυρωμένος Δασικός Χάρτης

ΔΑΣΙΚΕΣ ΕΝ ΓΕΝΕΙ ΕΚΤΑΣΕΙΣ ΤΩΝ ΠΑΡ. 1, 2, 3, 4  
 ΚΑΙ 5 ΑΡΘΡΟΥ 3 Ν.998/79

ΕΚΤΑΣΕΙΣ ΠΟΥ ΔΕΝ ΔΙΕΠΟΝΤΑΙ ΑΠΟ ΤΙΣ ΔΙΑΤΑΞΕΙΣ  
 ΤΗΣ ΔΑΣΙΚΗΣ ΝΟΜΟΘΕΣΙΑΣ

ΠΡΟΣΑΡΤΑΤΑΙ ΣΤΗΝ ΥΠ'ΑΡΙΘ. 110839/21-03-2025 ΑΠΟΦΑΣΗ  
 ΤΟΥ ΓΕΝΙΚΟΥ ΓΡΑΜΜΑΤΕΑ ΔΑΣΩΝ

ΝΑΥΠΛΙΟ 21/03/2025

Ο ΓΕΝΙΚΟΣ ΓΡΑΜΜΑΤΕΑΣ ΔΑΣΩΝ  
 ΕΥΣΤΑΘΙΟΣ ΣΤΑΘΟΠΟΥΛΟΣ



60 Meters

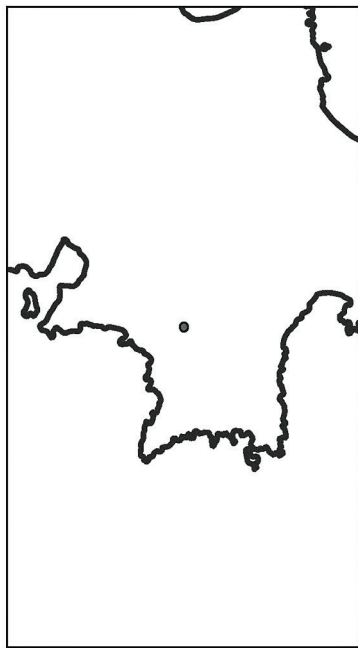


**ΕΘΝΙΚΟ ΤΥΠΟΓΡΑΦΕΙΟ**  
 Για τεχνικούς λόγους στο σχεδιάγραμμα,  
 από το ηλεκτρονικό αρχείο, έγινε  
 σμίκρυνση κατά ποσοστό **82%**



ΕΛΛΗΝΙΚΗ ΔΗΜΟΚΡΑΤΙΑ  
 ΥΠΟΥΡΓΕΙΟ ΠΕΡΙΒΑΛΛΟΝΤΟΣ & ΕΝΕΡΓΕΙΑΣ  
 ΕΠΙΘΕΩΡΗΣΗ ΕΦΑΡΜΟΓΗΣ ΔΑΣΙΚΗΣ ΠΟΛΙΤΙΚΗΣ ΠΕΛΟΠΟΝΝΗΣΟΥ  
 ΔΥΤΙΚΗΣ ΕΛΛΑΔΑΣ & ΙΟΝΙΟΥ  
 ΔΙΕΥΘΥΝΣΗ ΔΑΣΩΝ ΑΡΓΟΛΙΔΑΣ

1η ΑΝΑΜΟΡΦΩΣΗ ΔΑΣΙΚΟΥ ΧΑΡΤΗ Π.Ε. ΑΡΓΟΛΙΔΑΣ



**Κυρωμένος Δασικός Χάρτης**

ΔΑΣΙΚΕΣ ΕΝ ΓΕΝΕΙ ΕΚΤΑΣΕΙΣ ΤΩΝ ΠΑΡ. 1, 2, 3, 4  
 ΚΑΙ 5 ΑΡΘΡΟΥ 3 Ν.998/79

ΕΚΤΑΣΕΙΣ ΠΟΥ ΔΕΝ ΔΙΕΠΟΝΤΑΙ ΑΠΟ ΤΙΣ ΔΙΑΤΑΞΕΙΣ  
 ΤΗΣ ΔΑΣΙΚΗΣ ΝΟΜΟΘΕΣΙΑΣ

ΠΡΟΣΑΡΤΑΤΑ ΣΤΗΝ ΥΠ'ΑΡΙΘ. 110839/21-03-2025 ΑΠΟΦΑΣΗ  
 ΤΟΥ ΓΕΝΙΚΟΥ ΓΡΑΜΜΑΤΕΑ ΔΑΣΩΝ

ΝΑΥΠΛΙΟ 21/03/2025

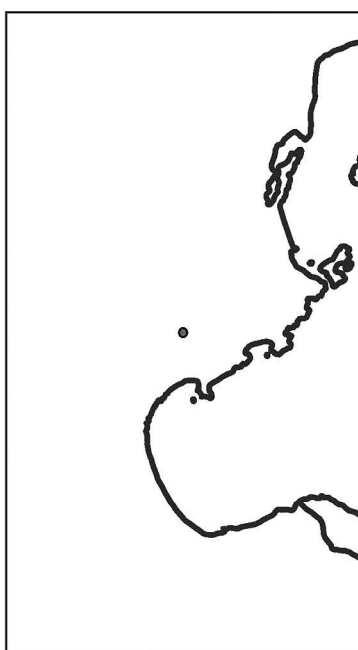
Ο ΓΕΝΙΚΟΣ ΓΡΑΜΜΑΤΕΑΣ ΔΑΣΩΝ  
 ΕΥΣΤΑΘΙΟΣ ΣΤΑΘΟΠΟΥΛΟΣ



**ΕΘΝΙΚΟ ΤΥΠΟΓΡΑΦΕΙΟ**  
 Για τεχνικούς λόγους στο σχεδιάγραμμα,  
 από το ηλεκτρονικό αρχείο, έγινε  
 σμίκρυνση κατά ποσοστό **82%**

ΕΛΛΗΝΙΚΗ ΔΗΜΟΚΡΑΤΙΑ  
 ΥΠΟΥΡΓΕΙΟ ΠΕΡΙΒΑΛΛΟΝΤΟΣ & ΕΝΕΡΓΕΙΑΣ  
 ΕΠΙΘΕΩΡΗΣΗ ΕΦΑΡΜΟΓΗΣ ΔΑΣΙΚΗΣ ΠΟΛΙΤΙΚΗΣ ΠΕΛΟΠΟΝΝΗΣΟΥ  
 ΔΥΤΙΚΗΣ ΕΛΛΑΔΑΣ & ΙΟΝΙΟΥ  
 ΔΙΕΥΣΙΣ ΔΑΣΩΝ ΑΡΓΟΛΙΔΑΣ

1η ΑΝΑΜΟΡΦΩΣΗ ΔΑΣΙΚΟΥ ΧΑΡΤΗ Π.Ε. ΑΡΓΟΛΙΔΑΣ



Αναμόρφωση

### Κυρωμένος Δασικός Χάρτης

ΔΑΣΙΚΕΣ ΕΝ ΓΕΝΕΙ ΕΚΤΑΣΕΙΣ ΤΩΝ ΠΑΡ. 1, 2, 3, 4  
 ΚΑΙ 5 ΑΡΘΡΟΥ 3 Ν.998/79

ΕΚΤΑΣΕΙΣ ΠΟΥ ΔΕΝ ΔΙΕΠΟΝΤΑΙ ΑΠΟ ΤΙΣ ΔΙΑΤΑΞΕΙΣ  
 ΤΗΣ ΔΑΣΙΚΗΣ ΝΟΜΟΘΕΣΙΑΣ

ΠΡΟΣΑΡΤΑΤΑ ΣΤΗΝ ΥΠ'ΑΡΙΘ. 110839/21-03-2025 ΑΠΟΦΑΣΗ  
 ΤΟΥ ΓΕΝΙΚΟΥ ΓΡΑΜΜΑΤΕΑ ΔΑΣΩΝ

ΝΑΥΠΛΙΟ 21/03/2025

Ο ΓΕΝΙΚΟΣ ΓΡΑΜΜΑΤΕΑΣ ΔΑΣΩΝ  
 ΕΥΣΤΑΘΙΟΣ ΣΤΑΘΟΠΟΥΛΟΣ

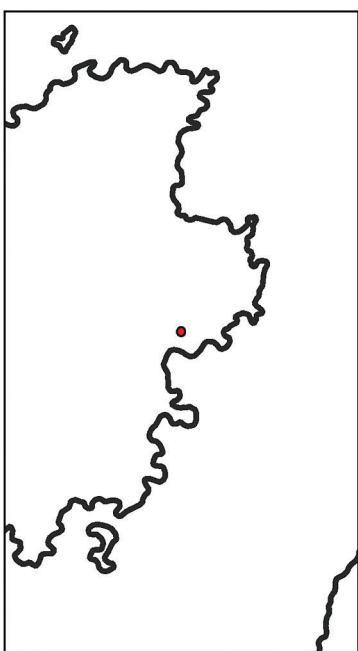


**ΕΘΝΙΚΟ ΤΥΠΟΓΡΑΦΕΙΟ**  
 Για τεχνικούς λόγους στο σχεδιάγραμμα,  
 από το ηλεκτρονικό αρχείο, έγινε  
 σμίκρυνση κατά ποσοστό **82%**



ΕΛΛΗΝΙΚΗ ΔΗΜΟΚΡΑΤΙΑ  
 ΥΠΟΥΡΓΕΙΟ ΠΕΡΙΒΑΛΛΟΝΤΟΣ & ΕΝΕΡΓΕΙΑΣ  
 ΕΠΙΘΕΩΡΗΣΗ ΕΦΑΡΜΟΓΗΣ ΔΑΣΙΚΗΣ ΠΟΛΙΤΙΚΗΣ ΠΕΛΟΠΟΝΝΗΣΟΥ,  
 ΔΥΤΙΚΗΣ ΕΛΛΑΔΑΣ & ΙΟΝΙΟΥ  
 ΔΙΕΥΝΣΗ ΔΑΣΩΝ ΑΡΓΟΛΙΔΑΣ

1η ΑΝΑΜΟΡΦΩΣΗ ΔΑΣΙΚΟΥ ΧΑΡΤΗ Π.Ε. ΑΡΓΟΛΙΔΑΣ



**Κυρωμένος Δασικός Χάρτης**

-  ΔΑΣΙΚΕΣ ΕΝ ΓΕΝΕΙ ΕΚΤΑΣΕΙΣ ΤΩΝ ΠΑΡ. 1, 2, 3, 4 ΚΑΙ 5 ΑΡΘΡΟΥ 3 Ν.998/79
-  ΕΚΤΑΣΕΙΣ ΠΟΥ ΔΕΝ ΔΙΕΠΟΝΤΑΙ ΑΠΟ ΤΙΣ ΔΙΑΤΑΞΕΙΣ ΤΗΣ ΔΑΣΙΚΗΣ ΝΟΜΟΘΕΣΙΑΣ

ΠΡΟΣΑΡΤΑΤΑΙ ΣΤΗΝ ΥΠ' ΑΡΙΘ. 110839/21-03-2025 ΑΠΟΦΑΣΗ ΤΟΥ ΓΕΝΙΚΟΥ ΓΡΑΜΜΑΤΕΑ ΔΑΣΩΝ

ΝΑΥΠΛΙΟ 21/03/2025

Ο ΓΕΝΙΚΟΣ ΓΡΑΜΜΑΤΕΑΣ ΔΑΣΩΝ  
 ΕΥΣΤΑΘΙΟΣ ΣΤΑΘΟΠΟΥΛΟΣ

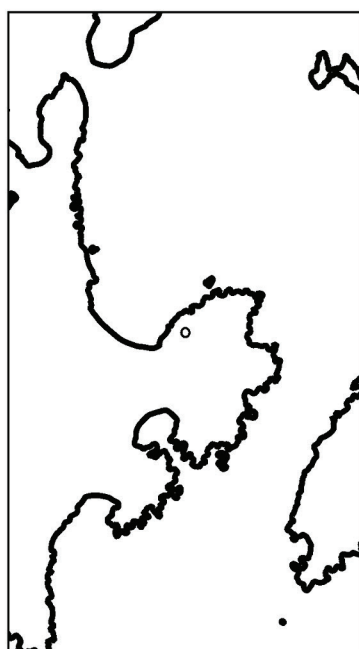


**ΕΘΝΙΚΟ ΤΥΠΟΓΡΑΦΕΙΟ**  
 Για τεχνικούς λόγους στο σχεδιάγραμμα, από το ηλεκτρονικό αρχείο, έγινε σμίκρυνση κατά ποσοστό 82%



ΕΛΛΗΝΙΚΗ ΔΗΜΟΚΡΑΤΙΑ  
 ΥΠΟΥΡΓΕΙΟ ΠΕΡΙΒΑΛΛΟΝΤΟΣ & ΕΝΕΡΓΕΙΑΣ  
 ΕΠΙΘΕΩΡΗΣΗ ΕΦΑΡΜΟΓΗΣ ΔΑΣΙΚΗΣ ΠΟΛΙΤΙΚΗΣ ΠΕΛΟΠΟΝΝΗΣΟΥ  
 ΔΥΤΙΚΗΣ ΕΛΛΑΔΑΣ & ΙΟΝΙΟΥ  
 ΔΙΕΥΣΗ ΔΑΣΩΝ ΑΡΓΟΛΙΔΑΣ

1η ΑΝΑΜΟΡΦΩΣΗ ΔΑΣΙΚΟΥ ΧΑΡΤΗ Π.Ε. ΑΡΓΟΛΙΔΑΣ



Αναμόρφωση

### Κυρωμένος Δασικός Χάρτης

- ΔΑΣΙΚΕΣ ΕΝ ΓΕΝΕΙ ΕΚΤΑΣΕΙΣ ΤΩΝ ΠΑΡ. 1, 2, 3, 4 ΚΑΙ 5 ΑΡΘΡΟΥ 3 Ν.998/79
- ΕΚΤΑΣΕΙΣ ΠΟΥ ΔΕΝ ΔΙΕΠΟΝΤΑΙ ΑΠΟ ΤΙΣ ΔΙΑΤΑΞΕΙΣ ΤΗΣ ΔΑΣΙΚΗΣ ΝΟΜΟΘΕΣΙΑΣ

ΠΡΟΣΑΡΤΑΤΑΙ ΣΤΗΝ ΥΠ'ΑΡΙΘ. 110839/21-03-2025 ΑΠΟΦΑΣΗ ΤΟΥ ΓΕΝΙΚΟΥ ΓΡΑΜΜΑΤΕΑ ΔΑΣΩΝ

ΝΑΥΠΛΙΟ 21/03/2025

Ο ΓΕΝΙΚΟΣ ΓΡΑΜΜΑΤΕΑΣ ΔΑΣΩΝ  
 ΕΥΣΤΡΑΘΙΟΣ ΣΤΑΘΟΠΟΥΛΟΣ



**ΕΘΝΙΚΟ ΤΥΠΟΓΡΑΦΕΙΟ**  
 Για τεχνικούς λόγους στο σχεδιάγραμμα, από το ηλεκτρονικό αρχείο, έγινε σμίκρυνση κατά ποσοστό **82%**

ΕΛΛΗΝΙΚΗ ΔΗΜΟΚΡΑΤΙΑ  
 ΥΠΟΥΡΓΕΙΟ ΠΕΡΙΒΑΛΛΟΝΤΟΣ & ΕΝΕΡΓΕΙΑΣ  
 ΕΠΙΘΕΩΡΗΣΗ ΕΦΑΡΜΟΓΗΣ ΔΑΣΙΚΗΣ ΠΟΛΙΤΙΚΗΣ ΠΕΛΟΠΟΝΝΗΣΟΥ,  
 ΔΥΤΙΚΗΣ ΕΛΛΑΔΑΣ & ΙΟΝΙΟΥ  
 ΔΙΕΥΘΥΝΣΗ ΔΑΣΩΝ ΑΡΓΟΛΙΔΑΣ

1η ΑΝΑΜΟΡΦΩΣΗ ΔΑΣΙΚΟΥ ΧΑΡΤΗ Π.Ε. ΑΡΓΟΛΙΔΑΣ



Αναμόρφωση

### Κυρωμένος Δασικός Χάρτης

ΔΑΣΙΚΕΣ ΕΝ ΓΕΝΕΙ ΕΚΤΑΣΕΙΣ ΤΩΝ ΠΑΡ. 1, 2, 3, 4  
 ΚΑΙ 5 ΑΡΘΡΟΥ 3 Ν.998/79

ΕΚΤΑΣΕΙΣ ΠΟΥ ΔΕΝ ΔΙΕΠΟΝΤΑΙ ΑΠΟ ΤΙΣ ΔΙΑΤΑΞΕΙΣ  
 ΤΗΣ ΔΑΣΙΚΗΣ ΝΟΜΟΘΕΣΙΑΣ

ΠΡΟΣΑΡΤΑΤΑΙ ΣΤΗΝ ΥΠ'ΑΡΙΘ. 110839/21-03-2025 ΑΠΟΦΑΣΗ  
 ΤΟΥ ΓΕΝΙΚΟΥ ΓΡΑΜΜΑΤΕΑ ΔΑΣΩΝ

ΝΑΥΠΛΙΟ 21/03/2025

Ο ΓΕΝΙΚΟΣ ΓΡΑΜΜΑΤΕΑΣ ΔΑΣΩΝ  
 ΕΥΣΤΑΘΙΟΣ ΣΤΑΘΟΠΟΥΛΟΣ



40 Meters

20

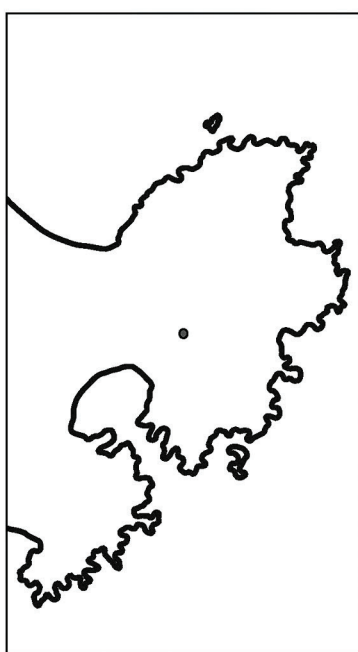
0

**ΕΘΝΙΚΟ ΤΥΠΟΓΡΑΦΕΙΟ**  
 Για τεχνικούς λόγους στο σχεδιάγραμμα,  
 από το ηλεκτρονικό αρχείο, έγινε  
 σμίκρυνση κατά ποσοστό **82%**



ΕΛΛΗΝΙΚΗ ΔΗΜΟΚΡΑΤΙΑ  
 ΥΠΟΥΡΓΕΙΟ ΠΕΡΙΒΑΛΛΟΝΤΟΣ & ΕΝΕΡΓΕΙΑΣ  
 ΕΠΙΘΕΩΡΗΣΗ ΕΦΑΡΜΟΓΗΣ ΔΑΣΙΚΗΣ ΠΟΛΙΤΙΚΗΣ ΠΕΛΟΠΟΝΝΗΣΟΥ,  
 ΔΥΤΙΚΗΣ ΕΛΛΑΔΑΣ & ΙΟΝΙΟΥ  
 ΔΙΕΥΣΗ ΔΑΣΩΝ ΑΡΓΟΛΙΔΑΣ

1η ΑΝΑΜΟΡΦΩΣΗ ΔΑΣΙΚΟΥ ΧΑΡΤΗ Π.Ε. ΑΡΓΟΛΙΔΑΣ



**Κυρωμένος Δασικός Χάρτης**

ΔΑΣΙΚΕΣ ΕΝ ΓΕΝΕΙ ΕΚΤΑΣΕΙΣ ΤΩΝ ΠΑΡ. 1, 2, 3, 4  
 ΚΑΙ 5 ΑΡΘΡΟΥ 3 Ν.998/79

ΕΚΤΑΣΕΙΣ ΠΟΥ ΔΕΝ ΔΙΕΠΟΝΤΑΙ ΑΠΟ ΤΙΣ ΔΙΑΤΑΞΕΙΣ  
 ΤΗΣ ΔΑΣΙΚΗΣ ΝΟΜΟΘΕΣΙΑΣ

ΠΡΟΣΑΡΤΑΤΑΙ ΣΤΗΝ ΥΠ'ΑΡΙΘ. 110839/21-03-2025 ΑΠΟΦΑΣΗ  
 ΤΟΥ ΓΕΝΙΚΟΥ ΓΡΑΜΜΑΤΕΑ ΔΑΣΩΝ

ΝΑΥΠΛΙΟ 21/03/2025

Ο ΓΕΝΙΚΟΣ ΓΡΑΜΜΑΤΕΑΣ ΔΑΣΩΝ  
 ΕΥΣΤΑΘΙΟΣ ΣΤΑΘΟΠΟΥΛΟΣ



**ΕΘΝΙΚΟ ΤΥΠΟΓΡΑΦΕΙΟ**  
 Για τεχνικούς λόγους στο σχεδιάγραμμα,  
 από το ηλεκτρονικό αρχείο, έγινε  
 σμίκρυνση κατά ποσοστό **82%**





ΕΛΛΗΝΙΚΗ ΔΗΜΟΚΡΑΤΙΑ  
 ΥΠΟΥΡΓΕΙΟ ΠΕΡΙΒΑΛΛΟΝΤΟΣ & ΕΝΕΡΓΕΙΑΣ  
 ΕΠΙΘΕΩΡΗΣΗ ΕΦΑΡΜΟΓΗΣ ΔΑΣΙΚΗΣ ΠΟΛΙΤΙΚΗΣ ΠΕΛΟΠΟΝΝΗΣΟΥ  
 ΔΥΤΙΚΗΣ ΕΛΛΑΔΑΣ & ΙΟΝΙΟΥ  
 ΔΙΕΥΝΣΗ ΔΑΣΩΝ ΑΡΓΟΛΙΔΑΣ

1η ΑΝΑΜΟΡΦΩΣΗ ΔΑΣΙΚΟΥ ΧΑΡΤΗ Π.Ε. ΑΡΓΟΛΙΔΑΣ



**Κυρωμένος Δασικός Χάρτης**

-  ΔΑΣΙΚΕΣ ΕΝ ΓΕΝΕΙ ΕΚΤΑΣΕΙΣ ΤΩΝ ΠΑΡ. 1, 2, 3, 4 ΚΑΙ 5 ΑΡΘΡΟΥ 3 Ν.998/79
-  ΕΚΤΑΣΕΙΣ ΠΟΥ ΔΕΝ ΔΙΕΠΟΝΤΑΙ ΑΠΟ ΤΙΣ ΔΙΑΤΑΞΕΙΣ ΤΗΣ ΔΑΣΙΚΗΣ ΝΟΜΟΘΕΣΙΑΣ

ΠΡΟΣΑΡΤΑΤΑ ΣΤΗΝ ΥΠ'ΑΡΙΘ . 110839/21-03-2025 ΑΠΟΦΑΣΗ  
 ΤΟΥ ΓΕΝΙΚΟΥ ΓΡΑΜΜΑΤΕΑ ΔΑΣΩΝ

ΝΑΥΠΛΙΟ 21/03/2025

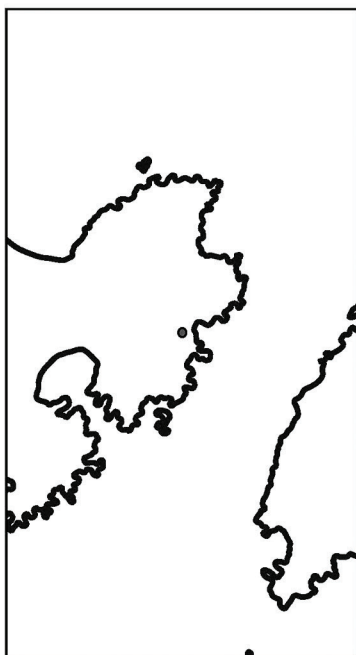
Ο ΓΕΝΙΚΟΣ ΓΡΑΜΜΑΤΕΑΣ ΔΑΣΩΝ  
 ΕΥΣΤΑΘΙΟΣ ΣΤΑΘΟΠΟΥΛΟΣ



**ΕΘΝΙΚΟ ΤΥΠΟΓΡΑΦΕΙΟ**  
 Για τεχνικούς λόγους στο σχεδιάγραμμα,  
 από το ηλεκτρονικό αρχείο, έγινε  
 σμίκρυνση κατά ποσοστό **82%**

ΕΛΛΗΝΙΚΗ ΔΗΜΟΚΡΑΤΙΑ  
 ΥΠΟΥΡΓΕΙΟ ΠΕΡΙΒΑΛΛΟΝΤΟΣ & ΕΝΕΡΓΕΙΑΣ  
 ΕΠΙΘΕΩΡΗΣΗ ΕΦΑΡΜΟΓΗΣ ΔΑΣΙΚΗΣ ΠΟΛΙΤΙΚΗΣ ΠΕΛΟΠΟΝΝΗΣΟΥ,  
 ΔΥΤΙΚΗΣ ΕΛΛΑΔΑΣ & ΙΟΝΙΟΥ  
 ΔΙΕΥΣΗ ΔΑΣΩΝ ΑΡΓΟΛΙΔΑΣ

1η ΑΝΑΜΟΡΦΩΣΗ ΔΑΣΙΚΟΥ ΧΑΡΤΗ Π.Ε. ΑΡΓΟΛΙΔΑΣ



Αναμόρφωση

**Κυρωμένος Δασικός Χάρτης**

ΔΑΣΙΚΕΣ ΕΝ ΓΕΝΕΙ ΕΚΤΑΣΕΙΣ ΤΩΝ ΠΑΡ. 1, 2, 3, 4  
 ΚΑΙ 5 ΑΡΘΡΟΥ 3 Ν.998/79

ΕΚΤΑΣΕΙΣ ΠΟΥ ΔΕΝ ΔΙΕΠΟΝΤΑΙ ΑΠΟ ΤΙΣ ΔΙΑΤΑΞΕΙΣ  
 ΤΗΣ ΔΑΣΙΚΗΣ ΝΟΜΟΘΕΣΙΑΣ

ΠΡΟΣΑΡΤΑΤΑΙ ΣΤΗΝ ΥΠ'ΑΡΙΘ. 110839/21-03-2025 ΑΠΟΦΑΣΗ  
 ΤΟΥ ΓΕΝΙΚΟΥ ΓΡΑΜΜΑΤΕΑ ΔΑΣΩΝ

ΝΑΥΠΛΙΟ 21/03/2025

Ο ΓΕΝΙΚΟΣ ΓΡΑΜΜΑΤΕΑΣ ΔΑΣΩΝ  
 ΕΥΣΤΑΘΙΟΣ ΣΤΑΘΟΠΟΥΛΟΣ



0 20 40 Meters

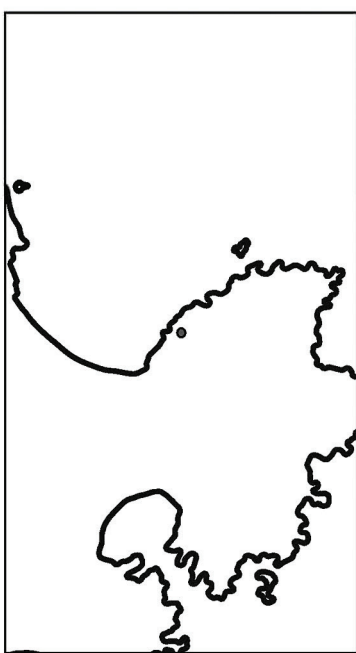


**ΕΘΝΙΚΟ ΤΥΠΟΓΡΑΦΕΙΟ**  
 Για τεχνικούς λόγους στο σχεδιάγραμμα,  
 από το ηλεκτρονικό αρχείο, έγινε  
 σμίκρυνση κατά ποσοστό **82%**





ΕΛΛΗΝΙΚΗ ΔΗΜΟΚΡΑΤΙΑ  
 ΥΠΟΥΡΓΕΙΟ ΠΕΡΙΒΑΛΛΟΝΤΟΣ & ΕΝΕΡΓΕΙΑΣ  
 ΕΠΙΘΕΩΡΗΣΗ ΕΦΑΡΜΟΓΗΣ ΔΑΣΙΚΗΣ ΠΟΛΙΤΙΚΗΣ ΠΕΛΟΠΟΝΝΗΣΟΥ,  
 ΔΥΤΙΚΗΣ ΕΛΛΑΔΑΣ & ΙΟΝΙΟΥ  
 ΔΙΕΥΘΥΝΣΗ ΔΑΣΩΝ ΑΡΓΟΛΙΔΑΣ

1η ΑΝΑΜΟΡΦΩΣΗ ΔΑΣΙΚΟΥ ΧΑΡΤΗ Π.Ε. ΑΡΓΟΛΙΔΑΣ



**Κυρωμένος Δασικός Χάρτης**

-  ΔΑΣΙΚΕΣ ΕΝ ΓΕΝΕΙ ΕΚΤΑΣΕΙΣ ΤΩΝ ΠΑΡ. 1, 2, 3, 4 ΚΑΙ 5 ΑΡΘΡΟΥ 3 Ν.998/79
-  ΕΚΤΑΣΕΙΣ ΠΟΥ ΔΕΝ ΔΙΕΠΟΝΤΑΙ ΑΠΟ ΤΙΣ ΔΙΑΤΑΞΕΙΣ ΤΗΣ ΔΑΣΙΚΗΣ ΝΟΜΟΘΕΣΙΑΣ

ΠΡΟΣΑΡΤΑΤΑΙ ΣΤΗΝ ΥΠ' ΑΡΙΘ. 110839/21-03-2025 ΑΠΟΦΑΣΗ  
 ΤΟΥ ΓΕΝΙΚΟΥ ΓΡΑΜΜΑΤΕΑ ΔΑΣΩΝ  
 ΝΑΥΠΛΙΟ 21/03/2025



0 20 40 Meters



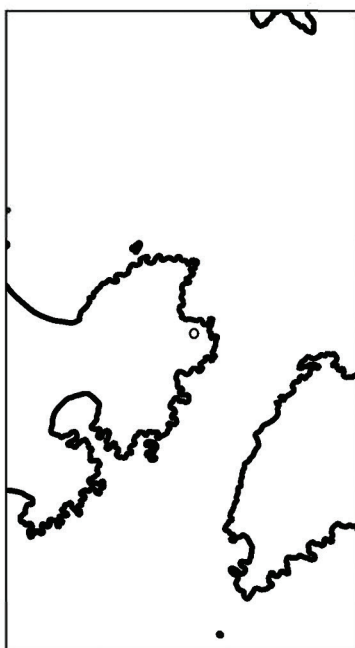
**ΕΘΝΙΚΟ ΤΥΠΟΓΡΑΦΕΙΟ**  
 Για τεχνικούς λόγους στο σχεδιάγραμμα,  
 από το ηλεκτρονικό αρχείο, έγινε  
 σμίκρυνση κατά ποσοστό **82%**

Ο ΓΕΝΙΚΟΣ ΓΡΑΜΜΑΤΕΑΣ ΔΑΣΩΝ  
 ΕΥΣΤΑΘΙΟΣ ΣΤΑΘΟΠΟΥΛΟΣ



ΕΛΛΗΝΙΚΗ ΔΗΜΟΚΡΑΤΙΑ  
 ΥΠΟΥΡΓΕΙΟ ΠΕΡΙΒΑΛΛΟΝΤΟΣ & ΕΝΕΡΓΕΙΑΣ  
 ΕΠΙΘΕΩΡΗΣΗ ΕΦΑΡΜΟΓΗΣ ΔΑΣΙΚΗΣ ΠΟΛΙΤΙΚΗΣ ΠΕΛΟΠΟΝΝΗΣΟΥ,  
 ΔΥΤΙΚΗΣ ΕΛΛΑΔΑΣ & ΙΟΝΙΟΥ  
 ΔΙΕΥΘΥΝΣΗ ΔΑΣΩΝ ΑΡΓΟΛΙΔΑΣ

1η ΑΝΑΜΟΡΦΩΣΗ ΔΑΣΙΚΟΥ ΧΑΡΤΗ Π.Ε. ΑΡΓΟΛΙΔΑΣ



**Κυρωμένος Δασικός Χάρτης**

ΔΑΣΙΚΕΣ ΕΝ ΓΕΝΕΙ ΕΚΤΑΣΕΙΣ ΤΩΝ ΠΑΡ. 1, 2, 3, 4  
 ΚΑΙ 5 ΑΡΘΡΟΥ 3 Ν.998/79

ΕΚΤΑΣΕΙΣ ΠΟΥ ΔΕΝ ΔΙΕΠΟΝΤΑΙ ΑΠΟ ΤΙΣ ΔΙΑΤΑΞΕΙΣ  
 ΤΗΣ ΔΑΣΙΚΗΣ ΝΟΜΟΘΕΣΙΑΣ

ΠΡΟΣΑΡΤΑΤΑΙ ΣΤΗΝ ΥΠ'ΑΡΙΘΜ 110839/21-03-2025 ΑΠΟΦΑΣΗ  
 ΤΟΥ ΓΕΝΙΚΟΥ ΓΡΑΜΜΑΤΕΑ ΔΑΣΩΝ

ΝΑΥΠΛΙΟ 21/03/2025

Ο ΓΕΝΙΚΟΣ ΓΡΑΜΜΑΤΕΑΣ ΔΑΣΩΝ  
 ΕΥΣΤΑΘΙΟΣ ΣΤΑΘΟΠΟΥΛΟΣ



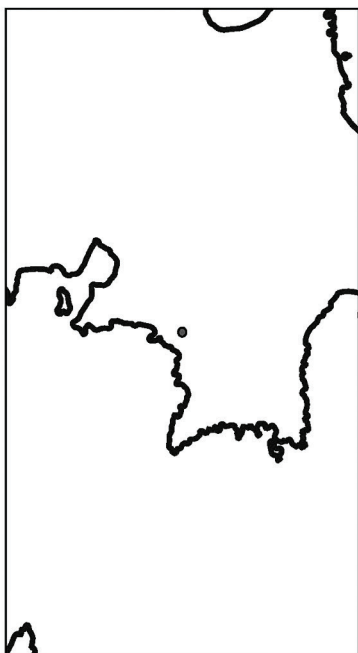
60 Meters



**ΕΘΝΙΚΟ ΤΥΠΟΓΡΑΦΕΙΟ**  
 Για τεχνικούς λόγους στο σχεδιάγραμμα,  
 από το ηλεκτρονικό αρχείο, έγινε  
 σμίκρυνση κατά ποσοστό **82%**

ΕΛΛΗΝΙΚΗ ΔΗΜΟΚΡΑΤΙΑ  
 ΥΠΟΥΡΓΕΙΟ ΠΕΡΙΒΑΛΛΟΝΤΟΣ & ΕΝΕΡΓΕΙΑΣ  
 ΕΠΙΘΕΩΡΗΣΗ ΕΦΑΡΜΟΓΗΣ ΔΑΣΙΚΗΣ ΠΟΛΙΤΙΚΗΣ ΠΕΛΟΠΟΝΝΗΣΟΥ,  
 ΔΥΤΙΚΗΣ ΕΛΛΑΔΑΣ & ΙΟΝΙΟΥ  
 ΔΙΕΥΘΥΝΣΗ ΔΑΣΩΝ ΑΡΓΟΛΙΔΑΣ

1η ΑΝΑΜΟΡΦΩΣΗ ΔΑΣΙΚΟΥ ΧΑΡΤΗ Π.Ε. ΑΡΓΟΛΙΔΑΣ



Αναμόρφωση

### Κυρωμένος Δασικός Χάρτης

ΔΑΣΙΚΕΣ ΕΝ ΓΕΝΕΙ ΕΚΤΑΣΕΙΣ ΤΩΝ ΠΑΡ. 1, 2, 3, 4  
 ΚΑΙ 5 ΑΡΘΡΟΥ 3 Ν.998/79

ΕΚΤΑΣΕΙΣ ΠΟΥ ΔΕΝ ΔΙΕΠΟΝΤΑΙ ΑΠΟ ΤΙΣ ΔΙΑΤΑΞΕΙΣ  
 ΤΗΣ ΔΑΣΙΚΗΣ ΝΟΜΟΘΕΣΙΑΣ

ΠΡΟΣΑΡΤΑΤΑΙ ΣΤΗΝ ΥΠ' ΑΡΙΘ. 110839/21-03-2025 ΑΠΟΦΑΣΗ  
 ΤΟΥ ΓΕΝΙΚΟΥ ΓΡΑΜΜΑΤΕΑ ΔΑΣΩΝ

ΝΑΥΠΛΙΟ 21/03/2025

Ο ΓΕΝΙΚΟΣ ΓΡΑΜΜΑΤΕΑΣ ΔΑΣΩΝ  
 ΕΥΣΤΑΘΙΟΣ ΣΤΑΘΟΠΟΥΛΟΣ



40 Meters

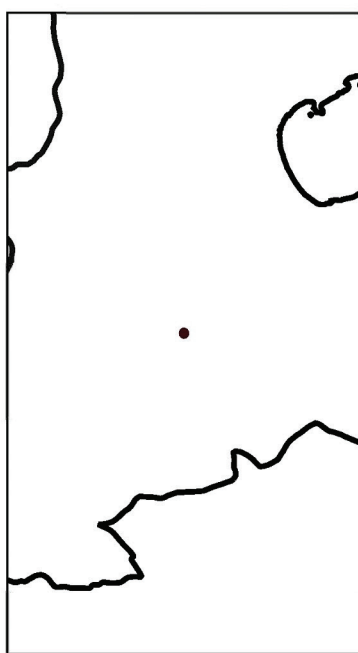


**ΕΘΝΙΚΟ ΤΥΠΟΓΡΑΦΕΙΟ**  
 Για τεχνικούς λόγους στο σχεδιάγραμμα,  
 από το ηλεκτρονικό αρχείο, έγινε  
 σμίκρυνση κατά ποσοστό **82%**



ΕΛΛΗΝΙΚΗ ΔΗΜΟΚΡΑΤΙΑ  
 ΥΠΟΥΡΓΕΙΟ ΠΕΡΙΒΑΛΛΟΝΤΟΣ & ΕΝΕΡΓΕΙΑΣ  
 ΕΠΙΘΕΩΡΗΣΗ ΕΦΑΡΜΟΓΗΣ ΔΑΣΙΚΗΣ ΠΟΛΙΤΙΚΗΣ ΠΕΛΟΠΟΝΝΗΣΟΥ,  
 ΔΥΤΙΚΗΣ ΕΛΛΑΔΑΣ & ΙΟΝΙΟΥ  
 ΔΙΕΘΥΝΣΗ ΔΑΣΩΝ ΑΡΓΟΛΙΔΑΣ

1η ΑΝΑΜΟΡΦΩΣΗ ΔΑΣΙΚΟΥ ΧΑΡΤΗ Π.Ε. ΑΡΓΟΛΙΔΑΣ



Ανεμόρροψη

**Κυρωμένος Δασικός Χάρτης**

ΔΑΣΙΚΕΣ ΕΝ ΓΕΝΕΙ ΕΚΤΑΣΕΙΣ ΤΩΝ ΠΑΡ. 1, 2, 3, 4  
 ΚΑΙ 5 ΑΡΘΡΟΥ 3 Ν.998/79

ΕΚΤΑΣΕΙΣ ΠΟΥ ΔΕΝ ΔΙΕΠΟΝΤΑΙ ΑΠΟ ΤΙΣ ΔΙΑΤΑΞΕΙΣ  
 ΤΗΣ ΔΑΣΙΚΗΣ ΝΟΜΟΘΕΣΙΑΣ

ΠΡΟΣΑΡΤΑΤΑΙ ΣΤΗΝ ΥΠ'ΑΡΙΘ. 110839/21-03-2025 ΑΠΟΦΑΣΗ  
 ΤΟΥ ΓΕΝΙΚΟΥ ΓΡΑΜΜΑΤΕΑ ΔΑΣΩΝ

ΝΑΥΠΛΙΟ 21/03/2025

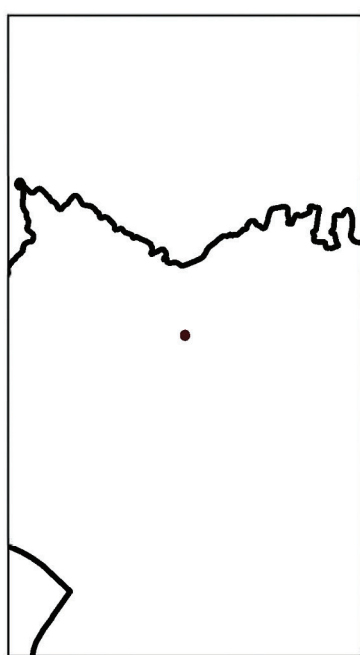
Ο ΓΕΝΙΚΟΣ ΓΡΑΜΜΑΤΕΑΣ ΔΑΣΩΝ  
 ΕΥΣΤΑΘΙΟΣ ΣΤΑΘΟΠΟΥΛΟΣ



**ΕΘΝΙΚΟ ΤΥΠΟΓΡΑΦΕΙΟ**  
 Για τεχνικούς λόγους στο σχεδιάγραμμα,  
 από το ηλεκτρονικό αρχείο, έγινε  
 σμίκρυνση κατά ποσοστό **82%**

ΕΛΛΗΝΙΚΗ ΔΗΜΟΚΡΑΤΙΑ  
 ΥΠΟΥΡΓΕΙΟ ΠΕΡΙΒΑΛΛΟΝΤΟΣ & ΕΝΕΡΓΕΙΑΣ  
 ΕΠΙΘΕΩΡΗΣΗ ΕΦΑΡΜΟΓΗΣ ΔΑΣΙΚΗΣ ΠΟΛΙΤΙΚΗΣ ΠΕΛΟΠΟΝΝΗΣΟΥ,  
 ΔΥΤΙΚΗΣ ΕΛΛΑΔΑΣ & ΙΟΝΙΟΥ  
 ΔΙΕΥΝΣΗ ΔΑΣΩΝ ΑΡΓΟΛΙΔΑΣ

1η ΑΝΑΜΟΡΦΩΣΗ ΔΑΣΙΚΟΥ ΧΑΡΤΗ Π.Ε. ΑΡΓΟΛΙΔΑΣ



Αναμόρφωση

**Κυρωμένος Δασικός Χάρτης**

ΔΑΣΙΚΕΣ ΕΝ ΓΕΝΕΙ ΕΚΤΑΣΕΙΣ ΤΩΝ ΠΑΡ. 1, 2, 3, 4  
 ΚΑΙ 5 ΑΡΘΡΟΥ 3 Ν.998/79

ΕΚΤΑΣΕΙΣ ΠΟΥ ΔΕΝ ΔΙΕΠΟΝΤΑΙ ΑΠΟ ΤΙΣ ΔΙΑΤΑΞΕΙΣ  
 ΤΗΣ ΔΑΣΙΚΗΣ ΝΟΜΟΘΕΣΙΑΣ

ΠΡΟΣΑΡΤΑΤΑ ΣΤΗΝ ΥΠ'ΑΡΙΘ . 110839/21-03-2025 ΑΠΟΦΑΣΗ  
 ΤΟΥ ΓΕΝΙΚΟΥ ΓΡΑΜΜΑΤΕΑ ΔΑΣΩΝ

ΝΑΥΠΛΙΟ 21/03/2025

Ο ΓΕΝΙΚΟΣ ΓΡΑΜΜΑΤΕΑΣ ΔΑΣΩΝ  
 ΕΥΣΤΑΘΙΟΣ ΣΤΑΘΟΠΟΥΛΟΣ

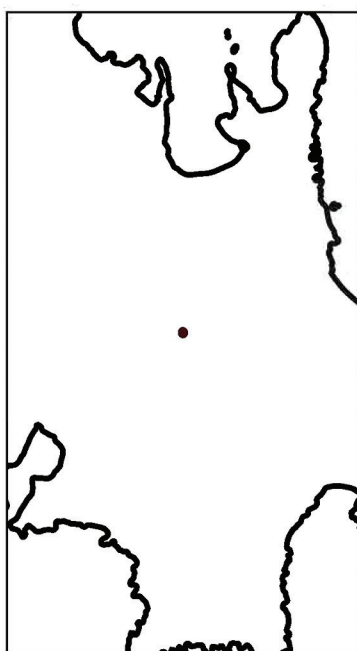


**ΕΘΝΙΚΟ ΤΥΠΟΓΡΑΦΕΙΟ**  
 Για τεχνικούς λόγους στο σχεδιάγραμμα,  
 από το ηλεκτρονικό αρχείο, έγινε  
 σμίκρυνση κατά ποσοστό **82%**



ΕΛΛΗΝΙΚΗ ΔΗΜΟΚΡΑΤΙΑ  
 ΥΠΟΥΡΓΕΙΟ ΠΕΡΙΒΑΛΛΟΝΤΟΣ & ΕΝΕΡΓΕΙΑΣ  
 ΕΠΙΘΕΩΡΗΣΗ ΕΦΑΡΜΟΓΗΣ ΔΑΣΙΚΗΣ ΠΟΛΙΤΙΚΗΣ ΠΕΛΟΠΟΝΝΗΣΟΥ  
 ΔΥΤΙΚΗΣ ΕΛΛΑΔΑΣ & ΙΟΝΙΟΥ  
 ΔΙΕΥΘΥΝΣΗ ΔΑΣΩΝ ΑΡΓΟΛΙΔΑΣ

1η ΑΝΑΜΟΡΦΩΣΗ ΔΑΣΙΚΟΥ ΧΑΡΤΗ Π.Ε. ΑΡΓΟΛΙΔΑΣ



 Αναμόρφωση

**Κυρωμένος Δασικός Χάρτης**

 ΔΑΣΙΚΕΣ ΕΝ ΓΕΝΕΙ ΕΚΤΑΣΕΙΣ ΤΩΝ ΠΑΡ. 1, 2, 3, 4  
 ΚΑΙ 5 ΑΡΘΡΟΥ 3 Ν.998/79

 ΕΚΤΑΣΕΙΣ ΠΟΥ ΔΕΝ ΔΙΕΠΟΝΤΑΙ ΑΠΟ ΤΙΣ ΔΙΑΤΑΞΕΙΣ  
 ΤΗΣ ΔΑΣΙΚΗΣ ΝΟΜΟΘΕΣΙΑΣ

ΠΡΟΣΑΡΤΑΤΑΙ ΣΤΗΝ ΥΠ' ΑΡΙΘ. 110839/21-03-2025 ΑΠΟΦΑΣΗ  
 ΤΟΥ ΓΕΝΙΚΟΥ ΓΡΑΜΜΑΤΕΑ ΔΑΣΩΝ

ΝΑΥΠΛΙΟ 21/03/2025

Ο ΓΕΝΙΚΟΣ ΓΡΑΜΜΑΤΕΑΣ ΔΑΣΩΝ  
 ΕΥΣΤΑΘΙΟΣ ΣΤΑΘΟΠΟΥΛΟΣ



40 Meters

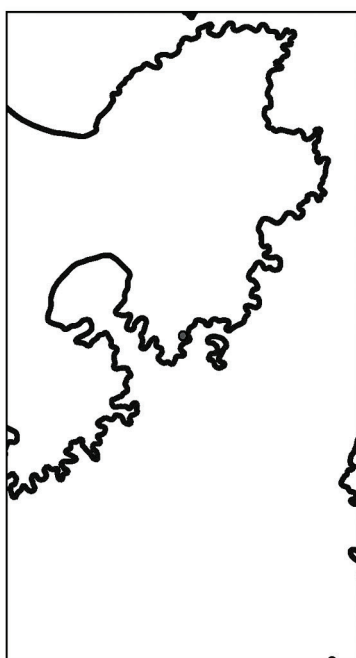
20

0

**ΕΘΝΙΚΟ ΤΥΠΟΓΡΑΦΕΙΟ**  
 Για τεχνικούς λόγους στο σχεδιάγραμμα,  
 από το ηλεκτρονικό αρχείο, έγινε  
 σμίκρυνση κατά ποσοστό **82%**

ΕΛΛΗΝΙΚΗ ΔΗΜΟΚΡΑΤΙΑ  
 ΥΠΟΥΡΓΕΙΟ ΠΕΡΙΒΑΛΛΟΝΤΟΣ & ΕΝΕΡΓΕΙΑΣ  
 ΕΠΙΘΕΩΡΗΣΗ ΕΦΑΡΜΟΓΗΣ ΔΑΣΙΚΗΣ ΠΟΛΙΤΙΚΗΣ ΠΕΛΟΠΟΝΝΗΣΟΥ,  
 ΔΥΤΙΚΗΣ ΕΛΛΑΔΑΣ & ΙΟΝΙΟΥ  
 ΔΙΕΥΝΣΗ ΔΑΣΩΝ ΑΡΓΟΛΙΔΑΣ

1η ΑΝΑΜΟΡΦΩΣΗ ΔΑΣΙΚΟΥ ΧΑΡΤΗ Π.Ε. ΑΡΓΟΛΙΔΑΣ



Αναμόρφωση

### Κυρωμένος Δασικός Χάρτης

ΔΑΣΙΚΕΣ ΕΝ ΓΕΝΕΙ ΕΚΤΑΣΕΙΣ ΤΩΝ ΠΑΡ. 1, 2, 3, 4  
 ΚΑΙ 5 ΑΡΘΡΟΥ 3 Ν.998/79

ΕΚΤΑΣΕΙΣ ΠΟΥ ΔΕΝ ΔΙΕΠΟΝΤΑΙ ΑΠΟ ΤΙΣ ΔΙΑΤΑΞΕΙΣ  
 ΤΗΣ ΔΑΣΙΚΗΣ ΝΟΜΟΘΕΣΙΑΣ

ΠΡΟΣΑΡΤΑΤΑΙ ΣΤΗΝ ΥΠ'ΑΡΙΘ. 110839/21-03-2025 ΑΠΟΦΑΣΗ  
 ΤΟΥ ΓΕΝΙΚΟΥ ΓΡΑΜΜΑΤΕΑ ΔΑΣΩΝ

ΝΑΥΠΛΙΟ 21/03/2025

Ο ΓΕΝΙΚΟΣ ΓΡΑΜΜΑΤΕΑΣ ΔΑΣΩΝ  
 ΕΥΣΤΑΘΙΟΣ ΣΤΑΘΟΠΟΥΛΟΣ



**ΕΘΝΙΚΟ ΤΥΠΟΓΡΑΦΕΙΟ**  
 Για τεχνικούς λόγους στο σχεδιάγραμμα,  
 από το ηλεκτρονικό αρχείο, έγινε  
 σμίκρυνση κατά ποσοστό **82%**



ΕΛΛΗΝΙΚΗ ΔΗΜΟΚΡΑΤΙΑ  
 ΥΠΟΥΡΓΕΙΟ ΠΕΡΙΒΑΛΛΟΝΤΟΣ & ΕΝΕΡΓΕΙΑΣ  
 ΕΠΙΘΕΩΡΗΣΗ ΕΦΑΡΜΟΓΗΣ ΔΑΣΙΚΗΣ ΠΟΛΙΤΙΚΗΣ ΠΕΛΟΠΟΝΝΗΣΟΥ,  
 ΔΥΤΙΚΗΣ ΕΛΛΑΔΑΣ & ΙΟΝΙΟΥ  
 ΔΙΕΥΘΥΝΣΗ ΔΑΣΩΝ ΑΡΓΟΛΙΔΑΣ

1η ΑΝΑΜΟΡΦΩΣΗ ΔΑΣΙΚΟΥ ΧΑΡΤΗ Π.Ε. ΑΡΓΟΛΙΔΑΣ



Αναμόρφωση

### Κυρωμένος Δασικός Χάρτης

ΔΑΣΙΚΕΣ ΕΝ ΓΕΝΕΙ ΕΚΤΑΣΕΙΣ ΤΩΝ ΠΑΡ. 1, 2, 3, 4  
 ΚΑΙ 5 ΑΡΘΡΟΥ 3 Ν.998/79

ΕΚΤΑΣΕΙΣ ΠΟΥ ΔΕΝ ΔΙΕΠΟΝΤΑΙ ΑΠΟ ΤΙΣ ΔΙΑΤΑΞΕΙΣ  
 ΤΗΣ ΔΑΣΙΚΗΣ ΝΟΜΟΘΕΣΙΑΣ

ΠΡΟΣΑΡΤΑΤΑ ΣΤΗΝ ΥΠ'ΑΡΙΘ . 110839/21-03-2025 ΑΠΟΦΑΣΗ  
 ΤΟΥ ΓΕΝ.ΚΟΥ ΓΡΑΜΜΑΤΕΑ ΔΑΣΩΝ

ΝΑΥΠΛΙΟ 21/03/2025

Ο ΓΕΝΙΚΟΣ ΓΡΑΜΜΑΤΕΑΣ ΔΑΣΩΝ  
 ΕΥΣΤΑΘΙΟΣ ΣΤΑΘΟΠΟΥΛΟΣ



0 20 40 Meters



**ΕΘΝΙΚΟ ΤΥΠΟΓΡΑΦΕΙΟ**  
 Για τεχνικούς λόγους στο σχεδιάγραμμα,  
 από το ηλεκτρονικό αρχείο, έγινε  
 σμίκρυνση κατά ποσοστό **82%**

Η απόφαση αυτή να δημοσιευθεί στην Εφημερίδα της Κυβερνήσεως.

Ναύπλιο, 21 Μαρτίου 2025

Ο Γενικός Γραμματέας Δασών

ΕΥΣΤΑΘΙΟΣ ΣΤΑΘΟΠΟΥΛΟΣ