



ΕΦΗΜΕΡΙΔΑ ΤΗΣ ΚΥΒΕΡΝΗΣΕΩΣ ΤΗΣ ΕΛΛΗΝΙΚΗΣ ΔΗΜΟΚΡΑΤΙΑΣ

3 Απριλίου 2025

ΤΕΥΧΟΣ ΤΕΤΑΡΤΟ

Αρ. Φύλλου 163

ΠΕΡΙΕΧΟΜΕΝΑ

ΑΠΟΦΑΣΕΙΣ

- 1η Αναμόρφωση του δασικού χάρτη της Περιφερειακής Ενότητας Φθιώτιδας.
- Μερική ανάκληση της υπ' αρ. 1945/21-09-1992 απόφασης του Νομάρχη Μαγνησίας περί «Κήρυξης ως αναδασωτέας έκτασης 1325,00 στρεμμάτων στη θέση Τζώρτζη Γιαλός Περιφέρειας Κοινότητας Αλοννήσου Νομού Μαγνησίας» (Δ' 1028), ως προς την έκταση συνολικού εμβαδού 2.510 τ.μ. η οποία βρίσκεται στη θέση «Τζώρτζη Γιαλός» του Δήμου Αλοννήσου, Περιφερειακής Ενότητας Σποράδων.

ΑΠΟΦΑΣΕΙΣ

Αριθμ. 103765 (1)

1η Αναμόρφωση του δασικού χάρτη της Περιφερειακής Ενότητας Φθιώτιδας.

Ο ΓΕΝΙΚΟΣ ΓΡΑΜΜΑΤΕΑΣ ΔΑΣΩΝ
ΤΟΥ ΥΠΟΥΡΓΕΙΟΥ ΠΕΡΙΒΑΛΛΟΝΤΟΣ
ΚΑΙ ΕΝΕΡΓΕΙΑΣ

Έχοντας υπόψη:

1. Το άρθρο 20 του ν. 3889/2010 «Χρηματοδότηση Περιβαλλοντικών Παρεμβάσεων, Πράσινο Ταμείο, Κύρωση Δασικών Χαρτών και άλλες διατάξεις» (Α' 182).
2. Το άρθρο 28 του ν. 2664/1998 «Εθνικό Κτηματολόγιο και άλλες διατάξεις» (Α' 275).
3. Το άρθρο 3 του ν. 998/1979 «Περί προστασίας των δασών και των δασικών εν γένει εκτάσεων της Χώρας» (Α' 289).
4. Το άρθρο 48 του ν. 4685/2020 (Α' 92).
5. Το τρίτο άρθρο της από 13.8.2021 Πράξη Νομοθετικού Περιεχομένου «Εκτακτα μέτρα για την αποτελεσματική προστασία και την ταχεία αποκατάσταση του φυσικού περιβάλλοντος, την άμεση στήριξη των πληγέντων από τις πυρκαγιές του Ιουλίου/Αυγούστου 2021 και συναφείς διατάξεις» (Α' 143), η οποία κυρώθηκε με το άρθρο 2 του ν. 4824/2021 (Α' 156).
6. Τα άρθρα 47 έως 52 και 55 του ν. 4915/2022 (Α' 63).

7. Το π.δ. 132/2017 «Οργανισμός Υπουργείου Περιβάλλοντος και Ενέργειας (Υ.Π.ΕΝ.)» (Α' 160), όπως τροποποιήθηκε με το π.δ. 29/2022 (Α' 77).

8. Το π.δ. 6/2022 «Σύσταση και μετονομασία Γενικών Γραμματειών, σύσταση Ειδικής Γραμματείας, μεταφορά υπηρεσιών και αρμοδιοτήτων» (Α' 17).

9. Την υπό στοιχεία ΥΠΕΝ/ΥΠΡΓ/79859/5910/25-7-2023 κοινή απόφαση του Πρωθυπουργού και του Υπουργού Περιβάλλοντος και Ενέργειας «Διορισμός Γενικού Γραμματέα Δασών του Υπουργείου Περιβάλλοντος και Ενέργειας» (Υ.Ο.Δ.Δ. 745).

10. Την υπ' αρ. 158576/1579/04.07.2017 απόφαση του Αναπληρωτή Υπουργού Περιβάλλοντος και Ενέργειας «Καθορισμός τεχνικών προδιαγραφών και τιμολογίου υπολογισμού προεκτιμώμενων αμοιβών για τις εργασίες κατάρτισης δασικών χαρτών» (Β' 2373).

11. Την υπ' αρ. 146776/2459/21.10.2016 απόφαση του Υπουργού Περιβάλλοντος και Ενέργειας «Καθορισμός θεμάτων σχετικών με την παράγραφο 1 εδάφια β', γ', δ' και ε' του άρθρου 21 του ν. 3889/2010 όπως ισχύει» (Β' 3532), όπως τροποποιήθηκε με τις υπ' αρ. 162393/2678/2017 (Β' 4055), 163993/2909/2017 (Β' 4430), 176197/2814/2018 (Β' 5700) και 92364/2651/2020 (Β' 4367) υπουργικές αποφάσεις.

12. Την υπ' αρ. 153394/919/12.4.2017 απόφαση του Αναπληρωτή Υπουργού Περιβάλλοντος και Ενέργειας «Καθορισμός, προσδιορισμός, τρόπος και διαδικασία διόρθωσης πρόδηλων σφαλμάτων στην κατάρτιση και κύρωση των δασικών χαρτών» (Β' 1366).

13. Την υπ' αρ. 64663/2956/03.07.2020 απόφαση του Υπουργού Περιβάλλοντος και Ενέργειας «Καθορισμός των διοικητικών πράξεων, των λοιπών πρόσφορων στοιχείων, των τεχνικών προδιαγραφών και της διαδικασίας για την αυτεπάγγελτη αναμόρφωση και κατάρτιση των δασικών χαρτών κατά το άρθρο 48 του ν. 4685/2020 (Α' 92)» (Β' 2773).

14. Την υπ' αρ. 143792/1794/03.08.2016 (Β' 2750) απόφαση Αναπληρωτή Υπουργού Περιβάλλοντος και Ενέργειας με την οποία καθορίστηκαν θέματα σχετικά με τον ειδικό δικτυακό τόπο ανάρτησης δασικών χαρτών και υποβολής αντιρρήσεων.

15. Το περιεχόμενο του δασικού χάρτη της ΠΕ Φθιώτιδας, που κυρώθηκε με την υπ' αρ. 381096/27-10-2022 (Δ' 785) απόφαση Γ.Γ. Δασών του ΥΠΕΝ.

16. Την υπό στοιχεία ΥΠΕΝ/ΔΔΕΥ/34066/1025/25-3-2023 (63664653Π8-ΒΨΖ) εγκ. δ/γή του Γ.Γ. Δασών.

17. Το υπ' αρ. 175901/06.04.2023 αίτημα του Δήμου Αμφίκλειας που αφορά την υπ' αρ. 556/16.02.2006 απόφαση Παραχώρησης κατά κυριότητα χρήσης στο Δήμο Αμφίκλειας για δημιουργία Κέντρου Περιβαλλοντικής Εκπαίδευσης και Ενημέρωσης, έκτασης εμβαδού 24.246,48 τ.μ.

18. Την υπ' αρ. 607190/06-12-2024 εισήγηση της αρμόδιας Διεύθυνσης Δασών.

19. Την υπ' αρ. 46165/04-02-2025 σύμφωνη γνώμη της Ε.Ε.Δ.Π. Θεσσαλίας - Στερεάς Ελλάδας.

20. Την υπό στοιχεία ΥΠΕΝ/ΔΔΕΥ/13143/469/17-02-2025 έγκριση της Γενικής Διεύθυνσης Δασών και Δ.Π.

21. Το γεγονός ότι από την παρούσα απόφαση δεν προκαλείται δαπάνη σε βάρος του κρατικού προϋπολογισμού, αποφασίζουμε:

Αναμορφώνουμε τον δασικό χάρτη Περιφερειακής Ενότητας Φθιώτιδας, ως προς τα τμήματά του, τα οποία

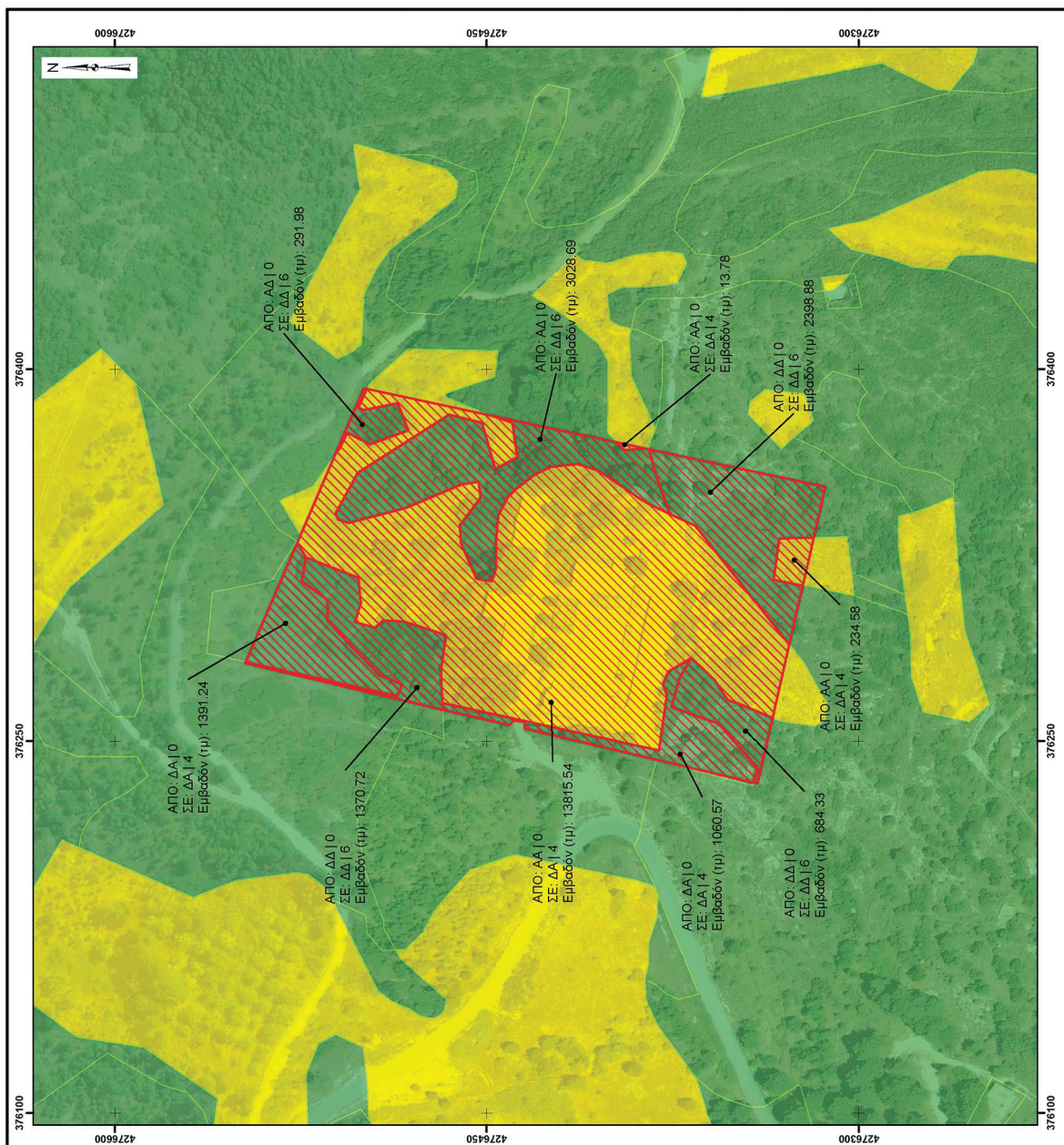
απεικονίζονται στο συνημμένο ψηφιακό διάγραμμα κλίμακας 1:1500 που συνοδεύει και αποτελεί αναπόσπαστο τμήμα της παρούσας.

Στον αναμορφωμένο δασικό χάρτη αποτυπώνονται οι κάτωθι μεταβολές σύμφωνα με την υπ' αρ. 556/16.02.2006 απόφαση Παραχώρησης κατά κυριότητα χρήσης στο Δήμο Αμφίκλειας:

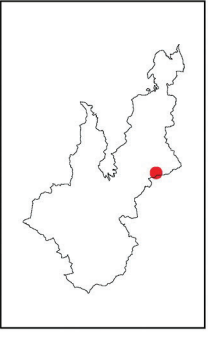
KATHGORDX	Έκταση τ.μ.	Αναμορφώνεται σε:
ΔΔ	4.370,93	ΔΔ,6
ΑΔ	3.330,43	ΔΔ,6
ΔΑ	2.472,79	ΔΑ,4
ΑΑ	14.072,33	ΔΑ,4
	24.246,48	

Κατά τα λοιπά ισχύει η υπ' αρ. 381096/27-10-2022 (Δ' 785) απόφαση Κύρωσης Δασικού Χάρτη.

Η ισχύς της παρούσας απόφασης αρχίζει από τη δημοσίευσή της στην Εφημερίδα της Κυβερνήσεως.



ΥΠΟΥΡΓΕΙΟ ΠΕΡΙΒΑΛΛΟΝΤΟΣ ΚΑΙ ΕΝΕΡΓΕΙΑΣ
 ΓΕΝΙΚΗ ΓΡΑΜΜΑΤΕΙΑ ΔΑΣΩΝ
 ΕΠΙΘΕΩΡΗΣΗ ΕΦΑΡΜΟΓΗΣ ΔΑΣΙΚΗΣ ΠΟΛΙΤΙΚΗΣ
 ΘΕΣΣΑΛΙΑΣ - ΣΤΕΡΕΑΣ ΕΛΛΑΔΑΣ
 ΔΙΕΥΘΥΝΣΗ ΔΑΣΩΝ ΦΘΙΩΤΙΔΑΣ
 ΤΜΗΜΑ ΔΑΣΙΚΩΝ ΧΑΡΤΟΓΡΑΦΗΣΕΩΝ
 ΠΕΡΙΦΕΡΕΙΑΚΗ ΕΝΟΤΗΤΑ (ΠΡΩΤΗΝ ΝΟΜΟΣ) ΦΘΙΩΤΙΔΑΣ



**1η ΑΝΑΜΟΡΦΩΣΗ
 ΚΥΡΩΜΕΝΟΥ ΔΑΣΙΚΟΥ ΧΑΡΤΗ**
 ΚΛΙΜΑΚΑ 1:1.500
 ΦΩΤΟΛΗΨΙΑ: 2015 - 2016

ΥΠΟΜΝΗΜΑ
 ΔΑΣΙΚΕΣ ΓΕΝΙΚΕΣ ΕΚΤΑΣΕΙΣ ΤΩΝ ΠΑΡ. 1, 2, 3, 4
 ΚΑΙ 5 ΑΡΘΡΟΥ 3 Ν.898/1979
 ΕΚΤΑΣΕΙΣ ΠΟΥ ΔΕΝ ΔΙΕΠΟΝΤΑΙ ΑΠΟ ΤΙΣ
 ΔΙΑΤΑΞΕΙΣ ΔΑΣΙΚΗΣ ΠΟΜΟΒΕΙΑΣ
 ΑΝΑΜΟΡΦΩΜΕΝΗ ΕΚΤΑΣΗ

GEORGIOS DIMOS
 18/03/2025 10:51

ΠΡΟΣΑΡΤΑΙ
 ΣΤΗΝ ΥΠ'ΑΡΙΘΜ 103765/18-03-25
 ΑΠΟΦΑΣΗ

ΕΦΣΤΑΘΙΟΣ ΣΤΑΘΟΠΟΥΛΟΣ
 18/03/2025 10:21

Ο ΓΕΝΙΚΟΣ ΓΡΑΜΜΑΤΕΑΣ ΔΑΣΩΝ
 ΕΥΣΤΑΘΙΟΣ ΣΤΑΘΟΠΟΥΛΟΣ

ΕΘΝΙΚΟ ΤΥΠΟΓΡΑΦΕΙΟ
 Για τεχνικούς λόγους στο σχεδιάγραμμα,
 από το ηλεκτρονικό αρχείο, έγινε
 σμίκρυνση κατά ποσοστό **54%**

Η απόφαση αυτή να δημοσιευθεί στην Εφημερίδα της Κυβερνήσεως.

Λαμία, 18 Μαρτίου 2025

Ο Γενικός Γραμματέας Δασών

ΕΥΣΤΑΘΙΟΣ ΣΤΑΘΟΠΟΥΛΟΣ

Αριθμ. 110413

(2)

Μερική ανάκληση της υπ' αρ. 1945/21-09-1992 απόφασης του Νομάρχη Μαγνησίας περί «Κήρυξης ως αναδασωτέας έκτασης 1325,00 στρεμμάτων στη θέση Τζώρτζη Γιαλός Περιφέρειας Κοινότητας Αλοννήσου Νομού Μαγνησίας» (Δ' 1028), ως προς την έκταση συνολικού εμβαδού 2.510 τ.μ. η οποία βρίσκεται στη θέση «Τζώρτζη Γιαλός» του Δήμου Αλοννήσου, Περιφερειακής Ενότητας Σποράδων.

Ο ΓΕΝΙΚΟΣ ΓΡΑΜΜΑΤΕΑΣ ΔΑΣΩΝ
ΤΟΥ ΥΠΟΥΡΓΕΙΟΥ ΠΕΡΙΒΑΛΛΟΝΤΟΣ
ΚΑΙ ΕΝΕΡΓΕΙΑΣ

Έχοντας υπόψη:

1. Την παρ. 1 του άρθρου 24 και την παρ. 3 του άρθρου 117 του Συντάγματος.
2. Το άρθρο 44 του ν. 998/1979 «Περί προστασίας των δασών και των δασικών εν γένει εκτάσεων της χώρας» (Α' 289).
3. Την παρ. 9 του άρθρου 17 του ν. 3889/2010 (Α' 182), η οποία προστέθηκε με την παρ. 3 του άρθρου δεύτερο του ν. 4462/2017 (Α' 39).
4. Τον ν. 4727/2020 «Ψηφιακή Διακυβέρνηση (Ενσωμάτωση στην Ελληνική Νομοθεσία της Οδηγίας (ΕΕ) 2016/2102 και της Οδηγίας (ΕΕ) 2019/1024) - Ηλεκτρονικές Επικοινωνίες (Ενσωμάτωση στο Ελληνικό Δίκαιο της Οδηγίας (ΕΕ) 2018/1972) και άλλες διατάξεις» (Α' 184).
5. Την από 13.8.2021 Π.Ν.Π. «Έκτακτα μέτρα για την αποτελεσματική προστασία και την ταχεία αποκατάσταση του φυσικού περιβάλλοντος, την άμεση στήριξη των πληγέντων από τις πυρκαγιές του Ιουλίου/Αυγούστου 2021 και συναφείς διατάξεις» (Α' 143), η οποία κυρώθηκε με το άρθρο 2 του ν. 4824/2021 (Α' 156).
6. Τα άρθρα 47 έως 55 του ν. 4915/2022 «Εθνικό Στρατηγικό Σχέδιο Καταπολέμησης της Διαφθοράς, διατάξεις για θέματα ανθρώπινου δυναμικού και Οργανισμών Τοπικής Αυτοδιοίκησης, νομοθετικό πλαίσιο εκπαίδευσης των σπουδαστών/σπουδαστριών της Εθνικής Σχολής Δημόσιας Διοίκησης και Αυτοδιοίκησης για την ένταξη στον κλάδο Π.Ε. Επιτελικών Στελεχών, διατάξεις για την ολοκλήρωση της μεταφοράς των δασικών υπηρεσιών στο Υπουργείο Περιβάλλοντος και Ενέργειας, διατάξεις για την εφαρμογή του Εθνικού Σχεδίου Ανάκαμψης και Ανθεκτικότητας «Ελλάδα 2.0», Εθνική Σύμβαση Ομογενών και άλλες επείγουσες διατάξεις» (Α' 63).
7. Το π.δ. 132/2017 «Οργανισμός Υπουργείου Περιβάλλοντος και Ενέργειας (Υ.Π.ΕΝ.)» (Α' 160), όπως τροποποιήθηκε και ισχύει με το π.δ. 29/2022 «Τροποποίηση του

π.δ. 132/2017 "Οργανισμός Υπουργείου Περιβάλλοντος και Ενέργειας (Υ.Π.ΕΝ.)" (Α' 160)» (Α' 77).

8. Το π.δ. 6/2022 «Σύσταση και μετονομασία Γενικών Γραμματειών, σύσταση Ειδικής Γραμματείας, μεταφορά υπηρεσιών και αρμοδιοτήτων» (Α' 17).

9. Την υπό στοιχεία οικ. ΥΠΕΝ/ΥΠΡΓ/79859/5910/25-7-2023 κοινή απόφαση του Πρωθυπουργού και του Υπουργού Περιβάλλοντος και Ενέργειας «Διορισμός Γενικού Γραμματέα Δασών του Υπουργείου Περιβάλλοντος και Ενέργειας» (Υ.Ο.Δ.Δ. 745).

10. Την υπό στοιχεία ΥΠΕΝ/ΔΔΥ/48478/3594/16.05.2022 κοινή υπουργική απόφαση «Καθορισμός των διοικητικών λεπτομερειών μεταφοράς των δασικών υπηρεσιών, του αντίστοιχου προσωπικού και λοιπών θεμάτων της παρ. 5 του άρθρου τρίτου της από 13.8.2021 Πράξης Νομοθετικού Περιεχομένου (Α' 143), η οποία κυρώθηκε με το άρθρο 2 του ν. 4824/2021 (Α' 156)» (Β' 2415).

11. Την υπό στοιχεία ΥΠΕΝ/ΔΔΥ/62511/4542/17-6-2022 απόφαση του Υπουργού Περιβάλλοντος και Ενέργειας «Διαπιστωτική πράξη κατάταξης και τοποθέτησης του προσωπικού των Περιφερειακών Δασικών Υπηρεσιών του Υπουργείου Περιβάλλοντος και Ενέργειας» (Β' 3145).

12. Την υπ' αρ. 70401/5167/6-7-2022 απόφαση Υπουργού Περιβάλλοντος και Ενέργειας «Τοποθέτηση Προϊσταμένων σε θέσεις ευθύνης επιπέδου Γενικής Διεύθυνσης στις Επιθεωρήσεις Εφαρμογής Δασικής Πολιτικής του Υπουργείου Περιβάλλοντος και Ενέργειας» (ΑΔΑ: Ω8ΔΡ4653Π8-7ΨΡ).

13. Την υπό στοιχεία ΥΠΕΝ/ΔΝΕΠ/83988/2740/25-8-2022 απόφαση «Εξουσιοδότηση υπογραφής "Με εντολή Υπουργού" του Υπουργού Περιβάλλοντος και Ενέργειας, "Με εντολή Υφυπουργού" του Υφυπουργού Περιβάλλοντος και Ενέργειας και με "Με εντολή Γενικού Γραμματέα Δασών" του Γενικού Γραμματέα Δασών του Υπουργείου Περιβάλλοντος και Ενέργειας, κατά λόγο αρμοδιότητας, στον Προϊστάμενο της Γενικής Διεύθυνσης Δασών και Δασικού Περιβάλλοντος της Γενικής Γραμματείας Δασών του Υ.Π.ΕΝ., στους Προϊσταμένους των Επιθεωρήσεων Εφαρμογής Δασικής Πολιτικής και στους Προϊσταμένους των Διευθύνσεων, Δασαρχείων και Τμημάτων που υπάγονται σε αυτές» (Β' 4528).

14. Την υπ' αρ. 153373/441/22-02-2017 εγκύκλιο του ΥΠΕΝ «Περιοχές κηρυγμένων αναδασωτέων εκτάσεων στους αναρτημένους δασικούς χάρτες» (ΑΔΑ: 61ΤΗ4653Π8-Ω7Θ).

15. Την υπό στοιχεία οικ. ΥΠΕΝ/ΔΠΔ/95099/5160/12-10-2021 εγκύκλιο διαταγή της Γενικής Διεύθυνσης Δασών και Δασικού Περιβάλλοντος του Υ.Π.ΕΝ. «Περί ανάκλησης αποφάσεων αναδασωτέων, εκτάσεων μη υπαγομένων στις προστατευτικές διατάξεις της δασικής νομοθεσίας, λόγω συμπερίληψής τους στους δασικούς χάρτες ως τμήματα ευρύτερης αναδασωτέας» (ΑΔΑ: ΨΠΙΨ4653Π8-50Χ).

16. Το περιεχόμενο του δασικού χάρτη του συνόλου της Περιφερειακής Ενότητας Μαγνησίας και Σποράδων, που αναρτήθηκε με την υπ' αρ. 38126/26-2-2021 (ΑΔΑ: ΩΦ5ΖΟΡ10-ΙΞΑ) απόφαση του Προϊστάμενου

Διεύθυνσης Δασών Μαγνησίας, όπως τροποποιήθηκε με την υπ' αρ. 40180/2-3-2022 (ΑΔΑ: ΨΜΥ00Ρ10-ΕΨΞ) πράξη της Διεύθυνσης Δασών Μαγνησίας και την υπ' αρ. 413739/14-11-2022 (Δ' 893) απόφαση του Γενικού Γραμματέα Δασών του Υ.Π.ΕΝ., περί μερικής κύρωσης του Δασικού Χάρτη, στον οποίο η έκταση που αναφέρεται στο θέμα εμφανίζεται ως ΔΑ/ΑΝ.

17. Την υπ' αρ. 1945/21-09-1992 απόφαση του Νομάρχη Μαγνησίας περί «Κήρυξης ως αναδασωτέας έκτασης 1325,00 στρεμμάτων στη θέση Τζώρτζη Γιαλός Περιφέρειας Κοινότητας Αλοννήσου Νομού Μαγνησίας», λόγω πυρκαγιάς (Δ' 1028).

18. Την υπ' αρ. 315/2022 απόφαση της 1ης ΕΠΕΑ Μαγνησίας, με την οποία κρίθηκε ότι η έκταση των 2.510 τ.μ. χαρακτηρίζεται διαχρονικά ως μη δασικού χαρακτήρα έκταση και της αποδόθηκε ο χαρακτηρισμός ΑΑ/ΑΝ στον αναρτημένο Δασικό Χάρτη του συνόλου της Περιφερειακής Ενότητας Σποράδων (ΑΔΑ: Ω36Ε4653Π8-Η5Μ).

19. Τις υπ' αρ. 70569/12-02-2024 και 618695/12-12-2024 θετικές εισηγήσεις του Δασαρχείου Σκοπέλου, μετά της συνημμένης αλληλογραφίας, για τη μερική ανάκληση της υπ' αρ. 1945/21-09-1992 απόφασης του Νομάρχη Μαγνησίας, για έκταση συνολικού εμβαδού 2.510 τ.μ., στη θέση «Τζώρτζη Γιαλός» του Δήμου Αλοννήσου, Περιφερειακής Ενότητας Σποράδων, επειδή με την υπ' αρ. 315/2022 απόφαση της 1ης ΕΠΕΑ Μαγνησίας διαχρονικά αυτή χαρακτηρίζεται ως μη δασικού χαρακτήρα έκταση και της αποδόθηκε ο χαρακτηρισμός ΑΑ/ΑΝ στον αναρτημένο Δασικό Χάρτη του συνόλου της Περιφερειακής Ενότητας Μαγνησίας και Σποράδων.

20. Τα υπ' αρ. 138694/19-03-2024 και 623773/16-12-2024 έγγραφα της Διεύθυνσης Δασών Μαγνησίας, με τα οποία εκφράζεται η σύμφωνη γνώμη της, αποφασίζουμε:

Ανακαλούμε μερικώς, την υπ' αρ. 1945/21-09-1992 απόφαση του Νομάρχη Μαγνησίας περί «Κήρυξης ως αναδασωτέας έκτασης 1325,00 στρεμμάτων στη θέση Τζώρτζη Γιαλός Περιφέρειας Κοινότητας Αλοννήσου Νομού Μαγνησίας» (Δ' 1028), για έκταση συνολικού εμβαδού 2.510 τ.μ., στη θέση «Τζώρτζη Γιαλός» του Δήμου Αλοννήσου, Περιφερειακής Ενότητας Σποράδων, επειδή με την υπ' αρ. 315/2022 απόφαση της 1ης ΕΠΕΑ Μαγνησίας, η έκταση των 2.510 τ.μ. διαχρονικά χαρακτηρίζεται ως μη δασικού χαρακτήρα έκταση και της αποδόθηκε ο χαρακτηρισμός ΑΑ/ΑΝ στον αναρτημένο Δασικό Χάρτη του συνόλου της Περιφερειακής Ενότητας Μαγνησίας και Σποράδων.

Η παραπάνω έκταση εμβαδού 2.510 τ.μ με στοιχεία περιμέτρου 1, 2, ..., 6, 7, ..., 11, ..., 15, ..., 17, ..., 28, ..., 30, ..., 33, 1, απεικονίζεται στο συνημμένο από 12-12-2024 τοπογραφικό διάγραμμα, κλίμακας 1:1000, το οποίο αποτελεί αναπόσπαστο μέρος της παρούσας και προσδιορίζεται επακριβώς από τις αντίστοιχες συντεταγμένες στο σύστημα ΕΓΣΑ '87.

Κατά τα λοιπά παραμένει σε ισχύ η υπ' αρ. 1945/21-09-1992 απόφαση του Νομάρχη Μαγνησίας.

Η παρούσα ισχύει από της δημοσίευσής της στην Εφημερίδα της Κυβερνήσεως.

Από τις διατάξεις της απόφασης αυτής δεν προκαλείται δαπάνη σε βάρος του κρατικού προϋπολογισμού.

ΕΛΛΗΝΙΚΗ ΔΗΜΟΚΡΑΤΙΑ
ΥΠΟΥΡΓΕΙΟ ΠΕΡΙΒΑΛΛΟΝΤΟΣ & ΕΝΕΡΓΕΙΑΣ
ΕΠΙΘΕΩΡΗΣΗ ΕΦΑΡΜΟΓΗΣ ΔΑΣΙΚΗΣ
ΠΟΛΙΤΙΚΗΣ ΘΕΣΣΑΛΙΑΣ - ΣΤ.ΕΛΛΑΔΑΣ
ΔΑΣΑΡΧΕΙΟ ΣΚΟΠΕΛΟΥ

Ανήκει στην αριθμ. **110413/21-3-2025**
Απόφαση Γ.Γ. Δασών

ΤΟΠΟΓΡΑΦΙΚΟ ΔΙΑΓΡΑΜΜΑ

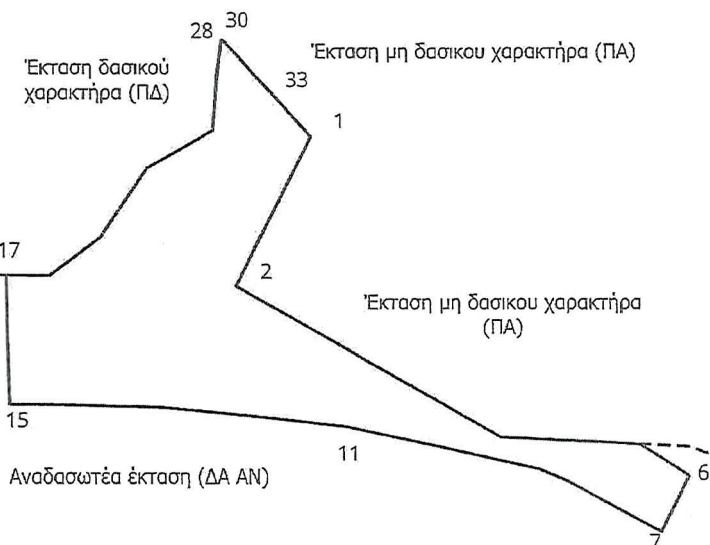
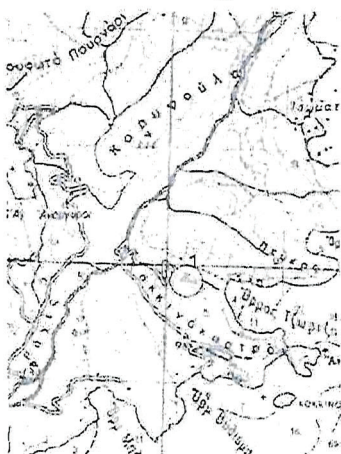
Έκταση συνολικού εμβαδού 2.510 τ.μ. στη θέση "Τζώρτζη Γιαλό" Δήμου Αλοννήσου για την οποία ανακαλείται μερικώς η με αρ. πρ. 1945/21-9-1992 (Δ' 1028/1992) Απόφαση του Νομάρχη Μαγνησίας.



ΔΗΜΟΣ ΑΛΟΝΝΗΣΟΥ
ΘΕΣΗ: ΤΖΩΡΤΖΗ ΓΙΑΛΟ
ΈΚΤΑΣΗ: 2.510 τ.μ.
ΚΛΙΜΑΚΑ: 1:1000

ΑΠΟΣΠΑΣΜΑ ΦΥΛΛΟΥ ΧΑΡΤΗ
ΚΛΙΜΑΚΑ 1:50.000

Κλείσα Έκταση



Περίγραμμα έκτασης εμβαδού 1.325,00 στρ. που κηρύχθηκε αναδασωτέα μετά την πυρκαγιά με την αριθμ. 1945/21-9-1992 Απόφαση του Νομάρχη Μαγνησίας.

ΕΘΝΙΚΟ ΤΥΠΟΓΡΑΦΕΙΟ
Για τεχνικούς λόγους στο σχεδιάγραμμα, από το ηλεκτρονικό αρχείο, έγινε σμίκρυνση κατά ποσοστό **89%**

Σκόπελος, 12-12-2024
Ο Συντάξας

ΑΘΑΝΑΣΙΟΣ ΠΑΠΑΓΙΑΝΝΗΣ
Δασολόγος

Σκόπελος, 12-12-2024
Ο Δασάρχης Σκόπελου

ΑΘΑΝΑΣΙΟΣ ΠΑΠΑΓΙΑΝΝΗΣ
Δασολόγος

Λάρισα, 21-3-2025

Με εντολή Γενικού Γραμματέα Δασών
Η Προϊσταμένη Επιθεώρησης Εφαρμογής
Δασικής Πολιτικής Θεσσαλίας - Στ. Ελλάδας

ΖΩΗ ΦΤΙΚΑ
Δασολόγος

Ανήκει στην αριθ. 110413/21-3-2025 απόφαση του Γ.Γ Δασών

Α/Α	ΤΜΗΜΑ Ε=2.510 τ.μ	
	Χ	Υ
1	490832,675	4335444,723
2	490819,51	4335419,359
3	490865,452	4335393,538
4	490889,837	4335392,353
5	490890,078	4335392,149
6	490898,276	4335387,023
7	490893,462	4335377,463
8	490876,889	4335386,235
9	490872,109	4335388,073
10	490854,717	4335391,875
11	490838,735	4335395,311
12	490820,914	4335397,291
13	490806,422	4335398,657
14	490786,093	4335399,154
15	490779,909	4335399,178
16	490779,512	4335411,448
17	490779,379	4335421,226
18	490781,215	4335421,205
19	490786,98	4335421,138
20	490795,945	4335427,679
21	490801,047	4335435,062
22	490804,036	4335439,387
23	490815,585	4335445,8
24	490816,128	4335452,053
25	490816,392	4335455,091
26	490816,412	4335455,322
27	490816,633	4335457,055
28	490817,151	4335461,125
29	490817,543	4335461,028
30	490817,784	4335460,769
31	490819,408	4335459,019
32	490825,075	4335452,912
33	490827,248	4335450,57

Η απόφαση αυτή να δημοσιευθεί στην Εφημερίδα της Κυβερνήσεως.

Βόλος, 21 Μαρτίου 2025

Με εντολή Γενικού Γραμματέα Δασών
Η Προϊσταμένη Επιθεώρησης Εφαρμογής
Δασικής Πολιτικής Θεσσαλίας - Στερεάς Ελλάδας
ΖΩΗ ΦΤΙΚΑ