



# ΕΦΗΜΕΡΙΔΑ ΤΗΣ ΚΥΒΕΡΝΗΣΕΩΣ ΤΗΣ ΕΛΛΗΝΙΚΗΣ ΔΗΜΟΚΡΑΤΙΑΣ

3 Δεκεμβρίου 2024

ΤΕΥΧΟΣ ΤΕΤΑΡΤΟ

Αρ. Φύλλου 851

## ΠΕΡΙΕΧΟΜΕΝΑ

### ΑΠΟΦΑΣΕΙΣ

- Μερική ανάκληση αποφάσεων κήρυξης σε αναδασωτέα μη δασική έκταση, συνολικού εμβαδού 0,13675 στρ., που φέρει τον χαρακτήρα ΑΑ στον αναρτημένο και μερικώς κυρωμένο Δασικό χάρτη, στη θέση «Αδάμες» Περιφέρειας Δήμου Αχαρνών, της Π.Ε. Ανατολικής Αττικής.
- Κήρυξη ως αναδασωτέας δημόσιας δασικού χαρακτήρα έκτασης, συνολικού εμβαδού τριών χιλιάδων πεντακοσίων εξήντα επτά τετραγωνικών μέτρων (3.567,00 τ.μ.) λόγω πυρκαγιάς, στη θέση «Κοντολέζα» της Τοπικής Κοινότητας Κορύτιανης του Δήμου Ηγουμενίτσας της Περιφερειακής Ενότητας Θεσπρωτίας.

### ΑΠΟΦΑΣΕΙΣ

Αριθμ. 550320

(1)

**Μερική ανάκληση αποφάσεων κήρυξης σε αναδασωτέα μη δασική έκταση, συνολικού εμβαδού 0,13675 στρ., που φέρει τον χαρακτήρα ΑΑ στον αναρτημένο και μερικώς κυρωμένο Δασικό χάρτη, στη θέση «Αδάμες» Περιφέρειας Δήμου Αχαρνών, της Π.Ε. Ανατολικής Αττικής.**

Ο ΓΕΝΙΚΟΣ ΓΡΑΜΜΑΤΕΑΣ ΔΑΣΩΝ  
ΤΟΥ ΥΠΟΥΡΓΕΙΟΥ  
ΠΕΡΙΒΑΛΛΟΝΤΟΣ ΚΑΙ ΕΝΕΡΓΕΙΑΣ

Έχοντας υπόψη:

1. Τις διατάξεις:

- Της παρ. 3 του άρθρου 117 και της παρ. 1 του άρθρου 24 του Συντάγματος της Ελλάδος,
- του ν. 3200/1955 «Περί διοικητικής αποκεντρώσεως»,
- του ν. 3861/2010 «Ενίσχυση της διαφάνειας με την υποχρεωτική ανάρτηση νόμων και πράξεων των κυβερνητικών, διοικητικών και αυτοδιοικητικών οργάνων στο διαδίκτυο - Πρόγραμμα Διαύγεια - και άλλες διατάξεις» (Α' 112),

δ) του π.δ. 32/2016 «Ορισμός επιστημονικών κριτηρίων για την υπαγωγή εκτάσεων στις περιπτώσεις 1, 2 και 5 του άρθρου 3 του ν. 998/1979» (Α' 46),

ε) του ν. 3208/2003,

στ) του άρθρου 153 του ν. 4389/2016, όπως τροποποιήσε την παρ. 2 του άρθρου 13 του ν. 3889/2010,

ζ) του δεύτερου άρθρου του ν. 4462/2017 (Α' 39), παρ. 3 περί τροποποιήσεων και προσθηκών στον ν. 3889/2010, σύμφωνα με την οποία καθίσταται υποχρεωτική η εφαρμογή των προβλεπόμενων στην παρ. 4 του άρθρου 44 του ν. 998/1979.

2. Την υπ' αρ. 117080/6353/13-11-2014 εγκύκλιο δ/γή του ΥΠΕΚΑ. «Περί της διαδικασίας άρσης ή ανάκλησης αποφάσεων αναδάσωσης» (ΑΔΑ: 77ΣΕ0-ΙΒ3).

3. Την υπ' αρ. 124581/2774/26-05-2015 εγκύκλιο διαταγής Υ.ΠΑ.Π.ΕΝ. «Περί της διαδικασίας άρσης ή ανάκλησης αποφάσεων αναδάσωσης - Διευκρινήσεις» (ΑΔΑ: ΩΦ39465ΦΘΗ-ΨΙΨ).

4. Την υπ' αρ. 153373/441/22-02-2017 (ΑΔΑ: 61ΤΗ4653Π8-Ω7Θ) εγκύκλιο διαταγής του ΥΠΕΝ «Περί οχέος κηρυγμένων αναδασωτέων εκτάσεων στους αναρτημένους δασικούς χάρτες».

5. Την υπό στοιχεία οικ. ΥΠΕΝ/ΔΠΔ/95099/5160/12-10-2021 (ΑΔΑ: ΨΠΙΨ4653Π8-50Χ) εγκύκλιο δ/γή του ΥΠΕΝ «Περί ανάκλησης αποφάσεων αναδασωτέων, εκτάσεων μη υπαγομένων στις προστατευτικές διατάξεις της δασικής νομοθεσίας, λόγω συμπερίληψής τους στους δασικούς χάρτες ως τμήματα ευρύτερης αναδασωτέας».

6. Το π.δ. 70/2015 (Α' 114) περί ανασύστασης Υπουργείων Αγροτικής Ανάπτυξης και Τροφίμων και μετονομασία του Υπουργείου Παραγωγικής Ανασυγκρότησης, Περιβάλλοντος και Ενέργειας σε Υπουργείο Περιβάλλοντος και Ενέργειας.

7. Το π.δ. 132/2017 (Α' 160) περί Οργανισμού Υπουργείου Περιβάλλοντος και Ενέργειας (Υ.Π.ΕΝ.), όπως τροποποιήθηκε με το π.δ. 29/2022 (Α' 77).

8. Την από 13-08-2021 Πράξη Νομοθετικού Περιεχομένου η οποία κυρώθηκε με το άρθρο 2 του ν. 4824/2021 (Α' 156) και τα άρθρα 47-55 του ν. 4915/2022 (Α' 63).

9. Το π.δ. 6/2022 (Α' 17) περί σύστασης Γενικής Γραμματείας Δασών στο Υ.Π.ΕΝ.

10. Την υπό στοιχεία ΥΠΕΝ/ΥΠΡΓ/79859/5910/25-07-2023 απόφαση του Πρωθυπουργού και του Υπουργού Περιβάλλοντος και Ενέργειας «Διορισμός

Γενικού Γραμματέα Δασών του Υπουργείου Περιβάλλοντος και Ενέργειας του Ευστάθιου Σταθόπουλου του Κωνσταντίνου» (Υ.Ο.Δ.Δ. 745).

11. Την υπό στοιχεία ΥΠΕΝ/ΔΝΕΠ/83988/2740 25-08-2022 (Β' 4528) απόφαση περί εξουσιοδότησης υπογραφής με εντολή Υπουργού του Υπουργού Περιβάλλοντος και Ενέργειας, με εντολή Υφυπουργού του Υφυπουργού Περιβάλλοντος και Ενέργειας και με εντολή Γενικού Γραμματέα Δασών του Υπουργείου Περιβάλλοντος και Ενέργειας, κατά λόγο αρμοδιότητας, στον Προϊστάμενο της Γενικής Διεύθυνσης Δασών και Δασικού Περιβάλλοντος της Γενικής Γραμματείας Δασών του ΥΠΕΝ., στους Προϊσταμένους των Επιθεωρήσεων Εφαρμογής Δασικής Πολιτικής και στους Προϊσταμένους των Διευθύνσεων, Δασαρχείων και Τμημάτων που υπάγονται σε αυτές.

12. Την υπ' αρ. 29801/12-03-2021 (ΑΔΑ: ΨΚΜΟΟΡ1Κ-ΣΦ0) απόφαση της Διεύθυνσης Δασών Ανατολικής Αττικής περί ανάρτησης Δασικού Χάρτη περιοχών δήμων/δημοτικών ενοτήτων Αυλώνα, Βαρνάβα, Γραμματικού, Καλάμου, Καπανδριτίου, Κηφισιάς, Κρωπίας, Μαραθώνα, Μαρκόπουλου Ωρωπού, Ν. Ερυθραίας, Ν. Μάκρης, Ν. Πεντέλης, Παιανίας, Πεντέλης, Πικερμίου, Ραφήνας, Σκάλας Ωρωπού, Σπάτων, Ωρωπού, Περιφερειακής Ενότητας Ανατολικής Αττικής.

13. Την υπ' αρ. 201711/26-04-2024 (Δ' 264) απόφαση κύρωσης δασικού χάρτη περιοχών δήμων/δημοτικών ενοτήτων: Αυλώνα, Βαρνάβα, Γραμματικού, Κηφισιάς, Μαραθώνα, Μαρκόπουλου Ωρωπού, Ν. Πεντέλης, Πεντέλης, Σκάλας Ωρωπού Περιφερειακής Ενότητας Ανατολικής Αττικής.

14. Τις υπ' αρ. 2842/18-10-1990 (Δ' 620), 1239/17-09-2021 (Δ' 572) αποφάσεις κήρυξης εκτάσεων ως αναδασωτέων Νομάρχη Ανατολικής Αττικής και 133757/29-10-2021 (Δ' 916) απόφαση κήρυξης εκτάσεων ως αναδασωτέων του Συντονιστή Αποκεντρωμένης Διοίκησης Αττικής.

15. Την υπ' αρ. 313849/20-09-2022 πρόταση του Δασαρχείου Πάρνηθας περί μερικής ανάκλησης αποφάσεων κήρυξης αναδασωτέας μη δασικής έκτασης.

16. Το υπ' αρ. 462242/26-09-2024 έγγραφο Δ/νσης Δασών Ανατολικής Αττικής περί επιστροφής της ως άνω πρότασης.

17. Την υπ' αρ. 505481/16-10-2024 επανυποβολή πρότασης μερικής ανάκλησης αναδασωτέας και το υπ' αρ. 540216/04-11-2024 έγγραφο με συμπληρωματικά στοιχεία, για έκταση η οποία στον αναρτημένο και μερικώς κυρωμένο Δασικό χάρτη φέρει τον χαρακτηρισμό ΑΑ με επιπλέον πληροφορία 28 (Εκτάσεις που απώλεσαν το δασικό τους χαρακτήρα βάσει πράξεων της διοίκησης με τεκμήριο νομιμότητας), εμβαδού 0,13675 στρ., (δέκα τριών χιλιάδων και εξακοσίων εβδομήντα πέντε εκατοντάκις χιλιοστών του στρέμματος), που βρίσκεται στη θέση «Αδάμες» του Δήμου Αχαρνών Αττικής, όπως απεικονίζεται με κίτρινο περίγραμμα και με στοιχεία περιγράμματος (0,1,2,3,4,5,6,7,8,0) στο επισυναπτόμενο τοπογραφικό διάγραμμα κλίμακας 1:500 και στο απόσπασμα φ.χ. ΓΥΣ κλίμακας 1:5.000 υπ' αρ. 6435/8, με συντεταγμένες κορυφών σε ΕΓΣΑ '87, που υπογράφει η Δασάρχης Πάρνηθας και προσαρτάται στην παρούσα.

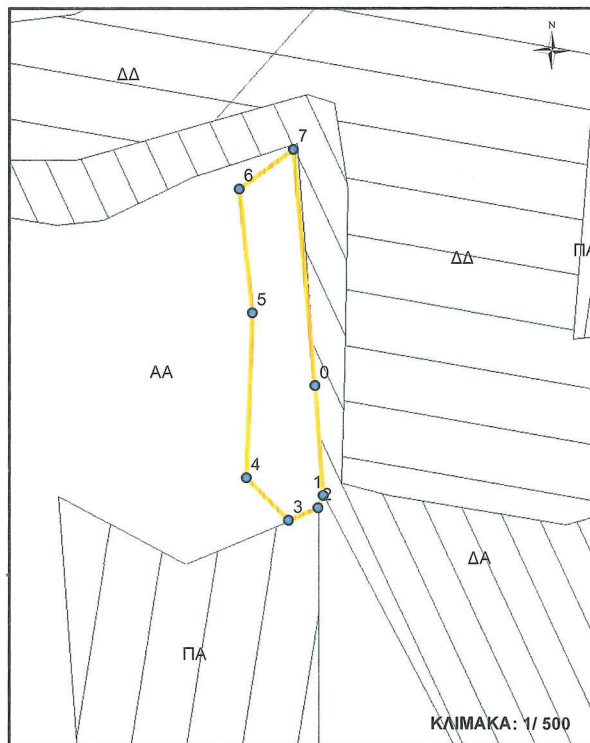
Κατ' εφαρμογή των διατάξεων της παρ. 4 και 5 του άρθρου 44 του ν. 998/1979, προτείνεται η μερική ανάκληση των ως άνω υπό στοιχείο [14] αποφάσεων κήρυξης καθώς στοιχειοθετήθηκε πλάνη περί τα πραγματικά και νομικά δεδομένα και ως εκ τούτου οι ως άνω αποφάσεις κήρυξης για την έκταση αυτή στερούνται νομικής βάσης, αποφασίζουμε:

Τη μερική ανάκληση των υπό στοιχείο [14] αποφάσεων κήρυξης στη θέση «Αδάμες» του Δήμου Αχαρνών Αττικής της Π.Ε. Αν. Αττικής, για έκταση μη δασικού χαρακτήρα στον αναρτημένο και μερικώς κυρωμένο Δασικό χάρτη, η οποία φέρει τον χαρακτηρισμό ΑΑ με επιπλέον πληροφορία 28 (Εκτάσεις που απώλεσαν το δασικό τους χαρακτήρα βάσει πράξεων της διοίκησης με τεκμήριο νομιμότητας) εμβαδού 0,13675 στρ. (δέκα τριών χιλιάδων και εξακοσίων εβδομήντα πέντε εκατοντάκις χιλιοστών του στρέμματος), που απεικονίζεται με κίτρινο περίγραμμα και με στοιχεία περιγράμματος (0,1,2,3,4,5,6,7,8,0) στο επισυναπτόμενο τοπογραφικό διάγραμμα κλίμακας 1:500 και στο απόσπασμα φ.χ. ΓΥΣ κλίμακας 1:5.000 υπ' αρ. 6435/8, με συντεταγμένες κορυφών σε ΕΓΣΑ '87 που συνοδεύει την πρόταση και την παρούσα, επειδή οι ως άνω αποφάσεις κήρυξης απώλεσαν την αιτιολογική τους βάση, εκδοθείσες κατά πλάνη περί τα πραγματικά και νομικά δεδομένα.

Με την παρούσα απόφαση δεν προκαλείται δημοσιο-νομική δαπάνη σε βάρος του κρατικού προϋπολογισμού.

**ΤΟΠΟΓΡΑΦΙΚΟ ΔΙΑΓΡΑΜΜΑ ΚΛΙΜ.1:500 ΚΑΙ ΤΟΠΟΘΕΤΗΣΗ ΕΠΙ ΦΥΛΛΟΥ ΧΑΡΤΗ ΓΥΣ ΚΛΙΜ. 1:5000  
 ΕΚΤΑΣΗΣ ΥΠΟ ΣΤΟΙΧΕΙΑ 0.1.2.3.4.5.6.7.0 ΚΑΙ ΕΜΒΑΔΟΥ 0.13675 στρ. ΓΙΑ ΤΗΝ ΟΠΟΙΑ ΠΡΟΤΕΙΝΕΤΑΙ  
 Η ΜΕΡΙΚΗ ΑΝΑΚΛΗΣΗ ΤΩΝ ΜΕ ΑΡΙΘΜ. 2842/18-10-1990 ΚΑΙ 1239/17-09-1990  
 ΑΠΟΦΑΣΕΩΝ ΚΗΡΥΞΗΣ ΑΝΑΔΑΣΩΤΕΑΣ ΤΟΥ ΝΟΜΑΡΧΗ ΑΝ. ΑΤΤΙΚΗΣ ΚΑΙ ΤΗΣ 133757/ 29-10-2021 ΑΠΟΦΑΣΗΣ ΚΗΡΥΞΗΣ  
 ΑΝΑΔΑΣΩΤΕΑΣ ΤΟΥ ΣΥΝΤΟΝΙΣΤΗ Α.Δ.Α.»  
 ΕΠΕΙΔΗ ΣΤΟΝ ΑΝΑΡΤΗΜΕΝΟ ΚΑΙ ΜΕΡΙΚΩΣ ΚΥΡΩΜΕΝΟ ΔΑΣΙΚΟ ΧΑΡΤΗ ΤΗΣ ΠΕΡΙΟΧΗΣ  
 ΦΕΡΕΙ ΚΩΔΙΚΟ ΑΑ ΜΕ ΕΠΙΠΛΕΟΝ ΠΛΗΡΟΦΟΡΙΑ 28.**

ΔΗΜΟΣ.....: ΑΧΑΡΝΩΝ  
 ΘΕΣΗ.....: ΑΔΑΜΕΣ  
 ΑΡ. ΦΥΛΛΟΥ ΧΑΡΤΗ ΓΥΣ: 6435/ 8



FID	X	Y
0	482916,548	4217217,636
1	482917,208	4217208,811
2	482916,787	4217207,811
3	482914,414	4217206,819
4	482911,03	4217210,25
5	482911,51	4217223,52
6	482910,45	4217233,44
7	482914,81	4217236,61

**ΠΡΟΣΑΡΤΑΤΑΙ**  
 Στην αριθ..... **55.0320**  
 Απόφασή μας  
 Ν. Ψυχικό, ..... **7.11.24**  
 Με εντολή Γ.Γ. Δασών ΥΠ. ΕΝ.  
 Ο Προϊστάμενος  
 Επιθεώρησης Εφαρμογής  
 Δασικής Πολιτικής Αττικής

Τ.Υ.  
**ΑΘ. Ρέννας**  
 Δασολόγος

**ΕΘΝΙΚΟ ΤΥΠΟΓΡΑΦΕΙΟ**  
 Για τεχνικούς λόγους στο σχεδιάγραμμα,  
 από το ηλεκτρονικό αρχείο, έγινε  
 σμίκρυνση κατά ποσοστό **82%**

Αχαρνάι 04-11-2024  
 Η Εισηγήτρια  
 Ανδριανή Σερεπά  
 Δασοπόνος

Το παρόν προσαρτάται  
 στο με αριθμ540216/04-11-2024 έγγραφό μας  
 Αχαρνάι 04-11-2024  
 Με εντολή Υπουργού ΠΕΝ  
 Η Προϊσταμένη  
 Αλεξάνδρα Λυκουση  
 Δασολόγος



Η απόφαση αυτή να δημοσιευθεί στην Εφημερίδα της Κυβερνήσεως.

Ν. Ψυχικό, 7 Νοεμβρίου 2024

Με εντολή Γενικού Γραμματέα Δασών  
Ο Προϊστάμενος Επιθεώρησης  
Εφαρμογής Δασικής Πολιτικής Αττικής  
ΑΘΑΝΑΣΙΟΣ ΡΕΠΠΑΣ

Αριθμ. 533087

(2)

**Κήρυξη ως αναδασωτέας δημόσιας δασικού χαρακτήρα έκτασης, συνολικού εμβαδού τριών χιλιάδων πεντακοσίων εξήντα επτά τετραγωνικών μέτρων (3.567,00 τ.μ.) λόγω πυρκαγιάς, στη θέση «Κοντολέζα» της Τοπικής Κοινότητας Κορυτιάνης του Δήμου Ηγουμενίτσας της Περιφερειακής Ενότητας Θεσπρωτίας.**

Ο ΓΕΝΙΚΟΣ ΓΡΑΜΜΑΤΕΑΣ ΔΑΣΩΝ  
ΤΟΥ ΥΠΟΥΡΓΕΙΟΥ  
ΠΕΡΙΒΑΛΛΟΝΤΟΣ ΚΑΙ ΕΝΕΡΓΕΙΑΣ

Έχοντας υπόψη:

1. Την παρ. 1 του άρθρου 24 και την παρ. 3 του άρθρου 117 του Συντάγματος.
2. Τον ν. 998/1979 «Περί προστασίας δασών και δασικών εν γένει εκτάσεων της χώρας» (Α' 289) και ειδικότερα το άρθρο 37, την παρ. 1 του άρθρου 38 και τις παρ. 1 και 3 του άρθρου 41 και την παρ. 3 του άρθρου 70, όπως τροποποιήθηκαν με το άρθρο 2 του ν. 4824/2021 (Α' 156).
3. Τον ν. 3889/2010 «Χρηματοδότηση Περιβαλλοντικών Παρεμβάσεων, Πράσινο Ταμείο, Κύρωση Δασικών Χαρτών και άλλες διατάξεις» (Α' 182).
4. Τον ν. 4622/2019 «Επιτελικό Κράτος: οργάνωση, λειτουργία και διαφάνεια της κυβέρνησης, των κυβερνητικών οργάνων και της κεντρικής δημόσιας διοίκησης» (Α' 133).
5. Τον ν. 4727/2020 «Ψηφιακή Διακυβέρνηση (Ενσωμάτωση στην Ελληνική Νομοθεσία της Οδηγίας (ΕΕ) 2016/2102 και της Οδηγίας (ΕΕ) 2019/1024) - Ηλεκτρονικές Επικοινωνίες (Ενσωμάτωση στο Ελληνικό Δίκαιο της Οδηγίας (ΕΕ) 2018/1972) και άλλες διατάξεις» (Α' 184).
6. Τον ν. 4824/2021 «Κύρωση: α) της από 5-8-2021 Πράξης Νομοθετικού Περιεχομένου «Έκτακτα μέτρα για την αντιμετώπιση του κινδύνου πυρκαγιών» (Α' 183) και β) της από 13-08-2021 Πράξη Νομοθετικού Περιεχομένου «Έκτακτα μέτρα για την αποτελεσματική προστασία και την ταχεία αποκατάσταση του φυσικού περιβάλλοντος, την άμεση στήριξη των πληγέντων από τις πυρκαγιές του Ιουλίου/Αυγούστου 2021 και συναφείς διατάξεις» (Α' 143)» (Α' 156).
7. Τον ν. 4915/2022 «Εθνικό Στρατηγικό Σχέδιο Καταπολέμησης της Διαφθοράς, διατάξεις για θέματα ανθρώπινου δυναμικού και Οργανισμών Τοπικής Αυτοδιοίκησης, νομοθετικό πλαίσιο εκπαίδευσης των σπουδαστών/σπουδαστριών της Εθνικής Σχολής Δημόσιας Διοίκησης και Αυτοδιοίκησης για την ένταξη στον κλάδο

Π.Ε. Επιτελικών Στελεχών, διατάξεις για την ολοκλήρωση της μεταφοράς των δασικών υπηρεσιών στο Υπουργείο Περιβάλλοντος και Ενέργειας, διατάξεις για την εφαρμογή του Εθνικού Σχεδίου Ανάκαμψης και Ανθεκτικότητας "Ελλάδα 2.0", Εθνική Σύμβαση Ομογενών και άλλες επείγουσες διατάξεις» (Α' 63).

8. Το π.δ. 6/2022 (Α' 17) και ιδίως το άρθρο 1 «Σύσταση Γενικής Γραμματείας Δασών στο Υ.Π.Ε.Ν.».

9. Το π.δ. 132/2017 «Οργανισμός Υπουργείου Περιβάλλοντος και Ενέργειας (Υ.Π.Ε.Ν.)» (Α' 160), ως τροποποιηθηκε με το π.δ. 29/2022 (Α' 77).

10. Την υπό στοιχεία ΥΠΕΝ/ΥΠΡΓ/79859/5910/25-07-2023 κοινή απόφαση του Πρωθυπουργού και του Υπουργού Περιβάλλοντος και Ενέργειας «Διορισμός Γενικού Γραμματέα Δασών του Υπουργείου Περιβάλλοντος και Ενέργειας» (Υ.Ο.Δ.Δ. 745).

11. Την υπ' αρ. 48478/3594/16-05-2022, κοινή απόφαση των Υπουργών Οικονομικών, Περιβάλλοντος και Ενέργειας, Εσωτερικών «Καθορισμός των διοικητικών λεπτομερειών μεταφοράς των δασικών υπηρεσιών, του αντίστοιχου προσωπικού και λοιπών θεμάτων της παρ. 5 του άρθρου τρίτου της από 13.8.2021 πράξης νομοθετικού περιεχομένου (Α' 143), η οποία κυρώθηκε με το άρθρο 2 του ν. 4824/2021 (Α' 156)» (Β' 2415).

12. Την υπό στοιχεία οικ. ΥΠΕΝ/ΔΔΥ/62511/4542/2022 απόφαση του Υπουργού Περιβάλλοντος και Ενέργειας «Διαπιστωτική πράξη κατάταξης και τοποθέτησης του προσωπικού των Περιφερειακών Δασικών Υπηρεσιών του Υπουργείου Περιβάλλοντος και Ενέργειας» (Β' 3145).

13. Την υπό στοιχεία οικ. ΥΠΕΝ/ΔΔΥ/70401/5167/06-07-2022 απόφαση του Υπουργού Περιβάλλοντος και Ενέργειας «Τοποθέτηση Προϊσταμένων σε θέσεις ευθύνης επιπέδου Γενικής Διεύθυνσης στις Επιθεωρήσεις Εφαρμογής Δασικής Πολιτικής του Υπουργείου Περιβάλλοντος και Ενέργειας» (ΑΔΑ: Ω8ΔΡ4653Π8-7ΨΡ).

14. Την υπό στοιχεία οικ. ΥΠΕΝ/ΔΔΥ/74827/5567/18-07-2022 απόφαση του Υπουργού Περιβάλλοντος και Ενέργειας «Τοποθέτηση Προϊσταμένων στην Διεύθυνση Συντονισμού και Επιθεώρησης Δασών και στο Τμήμα Υποστηρικτικής Λειτουργίας της Επιθεώρησης Εφαρμογής Δασικής Πολιτικής Ηπείρου και Δυτικής Μακεδονίας» (ΑΔΑ: Ψ1184653Π8-ΘΩΥ).

15. Την υπό στοιχεία ΥΠΕΝ/ΔΔΥ/83988/2740/25-08-2022 απόφαση «Εξουσιοδότηση υπογραφής "Με εντολή Υπουργού" του Υπουργού Περιβάλλοντος και Ενέργειας "Με εντολή Υφυπουργού" του Υφυπουργού Περιβάλλοντος και Ενέργειας και "Με εντολή Γενικού Γραμματέα Δασών" του Γενικού Γραμματέα Δασών του Υπουργείου Περιβάλλοντος και Ενέργειας, κατά λόγο αρμοδιότητας, στον Προϊστάμενο της Γενικής Διεύθυνσης Δασών και Δασικού Περιβάλλοντος της Γενικής Γραμματείας Δασών του Υπουργού Περιβάλλοντος και Ενέργειας, στους Προϊστάμενους των Επιθεωρήσεων Εφαρμογής Δασικής Πολιτικής και στους Προϊστάμενους των Διευθύνσεων, Δασαρχείων και Τμημάτων που υπάγονται σε αυτές» (Β' 4528).

16. Την υπό στοιχεία ΥΠΕΝ/ΔΔΥ/99075/7360/29-09-2022 απόφαση του Υπουργού Περιβάλλοντος και

Ενέργειας «Τοποθέτηση Προϊσταμένων στις Διευθύνσεις Δασών και τα Δασαρχεία της Επιθεώρησης Εφαρμογής Δασικής Πολιτικής Ηπείρου - Δυτικής Μακεδονίας» (ΑΔΑ: 6ΣΖΓ4653Π8-ΞΗ4).

17. Την παρ. 2 του άρθρου 5 και την παρ. 4α του άρθρου 7 του ν. 3469/2006 «Εθνικό Τυπογραφείο, Εφημερίδα της Κυβερνήσεως και λοιπές διατάξεις» (Α' 131).

18. Την υπ' αρ. 272961/26-04-1982 κοινή απόφαση του Υπουργού Προεδρίας και Γεωργίας «Αναμόρφωση συλλογικών οργάνων γνωμοδοτικής και αποφασιστικής αρμοδιότητας του Υπ. Γεωργίας», όπως τροποποιήθηκε και συμπληρώθηκε με την υπ' αρ. 347624/21-10-1982 κοινή υπουργική απόφαση (Β' 841).

19. Τις υπ' αρ. 160417/1180/08-07-1980 και 182447/3049/24-09-1980 διαταγές του Υπουργείου Γεωργίας.

20. Την υπ' αρ. 160596/4511/30-08-2017 (ΑΔΑ: 7ΛΑ-Α4653Π8-ΠΞΛ), εγκύκλιο διαταγή του Αναπληρωτή του Υπουργού Περιβάλλοντος και Ενέργειας.

21. Την υπ' αρ. 160394/11-12-2020 (ΑΔΑ: 6ΥΝΠΟΡ1Γ-8ΗΒ), Πράξη Χαρακτηρισμού της Αναπληρώτριας Προϊσταμένης της Διεύθυνσης Δασών Θεσπρωτίας.

22. Το περιεχόμενο του δασικού χάρτη περιοχών των Τοπικών και Δημοτικών κοινοτήτων Δήμων Ηγουμενίτσας, Φιλιατών και Σουλίου Περιφερειακής Ενότητας Θεσπρωτίας (συμπεριλαμβανομένης και της περιοχής του Προκαποδιστριακού ΟΤΑ Ηγουμενίτσας), που αναρτήθηκε με την υπ' αρ. 22148/26-02-2021 (ΑΔΑ: ΨΘΛ4ΟΡ1Γ-ΜΧ6) και τροποποιήθηκε με την 21015/25-02-2022 (ΑΔΑ: Ω51ΖΟΡ1Γ-ΩΝ6) Πράξη Τροποποίησης Αναρτημένου Δασικού Χάρτη.

23. Την υπ' αρ. 123671/03-11-2022 (Δ' 762) - (ΑΔΑ: ΨΖΟΥ4653Π8-ΖΣΩ) απόφαση του Γενικού Γραμματέα Δασών με την οποία κυρώθηκε μερικώς, ο δασικός χάρτης των Τοπικών και Δημοτικών Κοινοτήτων Δήμων Ηγουμενίτσας, Φιλιατών και Σουλίου, Περιφερειακής Ενότητας Θεσπρωτίας (συμπεριλαμβανομένης και της περιοχής του Προκαποδιστριακού ΟΤΑ Ηγουμενίτσας).

24. Την υπ' αρ. 440041/16-09-2024 εισήγηση της Διεύθυνσης Δασών Θεσπρωτίας, μετά της από Δ.Υ./16-09-2024 σχετικής πρότασης της Δασοπόνου Μαργαρίτας Καψάλη, υπαλλήλου της Διεύθυνσης Δασών Θεσπρωτίας, με την οποία προτείνεται η κήρυξη ως αναδασωτέας της αναφερομένης στο θέμα έκτασης, λόγω πυρκαγιάς.

25. Την σύμφωνη γνώμη της Διεύθυνσης Συντονισμού και Επιθεώρησης Δασών, αποφασίζουμε:

Κηρύσσουμε αναδασωτέα, με φυσική αναγέννηση ή τεχνητή αναδάσωση, την δημόσια δασικού χαρακτήρα έκταση, συνολικού εμβαδού τριών χιλιάδων πεντακοσίων εξήντα επτά τετραγωνικών μέτρων (3.567,00 τ.μ.), που καταστράφηκε λόγω πυρκαγιάς και βρίσκεται στη θέση «Κοντολέζα» στη περιφέρεια της Τοπικής Κοινότη-

τας Κορύτιανης του Δήμου Ηγουμενίτσας της Περιφερειακής Ενότητας Θεσπρωτίας, με σκοπό την προστασία, την αποκατάσταση και επαναφορά της δασικής βλάστησης στην προηγούμενη μορφή της και τον αποκλεισμό της διάθεσής της για άλλη χρήση.

Η ανωτέρω έκταση αποτυπώνεται και προσδιορίζεται στο συνημμένο τοπογραφικό διάγραμμα, της Δασοπόνου Μαργαρίτας Καψάλη, υπαλλήλου της Δ/νσης Δασών Θεσπρωτίας, κλίμακας 1: 1.000, το οποίο αποτελεί αναπόσπαστο μέρος της παρούσας απόφασης, ως πολύγωνο υπό στοιχεία κορυφών περιμέτρου (1,2,3,4,5,6,7,8,1), με συντεταγμένες βασιζόμενες στο Εθνικό Γεωδαιτικό Σύστημα Αναφοράς ΕΓΣΑ 1987, θέση που σημειώνεται σε απόσπασμα χάρτη προσανατολισμού κλίμακας 1: 50.000 και όρια ως εξής:

Βόρεια: Με δασικού χαρακτήρα έκταση (ΔΔ).

Νότια: Με δασικού χαρακτήρα έκταση (ΔΔ).

Ανατολικά: Με δασικού χαρακτήρα έκταση (ΔΔ).

Δυτικά: Με δασικού χαρακτήρα έκταση (ΔΑ).

Η εν λόγω έκταση, συνολικού εμβαδού 3.567,00 τ.μ., πριν την πυρκαγιά καλυπτόταν από δασική βλάστηση, ατόμων πρίνου, αγριελιάς και παλιουριού, σε ποσοστό κάλυψης 80% περίπου και είχε σαφώς την μορφή δάσους κατά την έννοια της παρ. 1 του άρθρου 3 του ν. 998/1979 «Περί προστασίας των δασών και δασικών εν γένει εκτάσεων της χώρας».

Η έκταση αυτή περιλαμβάνεται και αποτυπώνεται στο σύνολό της στον κυρωμένο Δασικό χάρτη της Περιφερειακής Ενότητας Θεσπρωτίας με κατηγορία μορφής/ κάλυψης ΔΔ κυρίως και μικρά τμήματα της με κατηγορία μορφής/ κάλυψης ΔΑ και αποτελεί δασικού εν γένει χαρακτήρα έκταση του άρθρου 3 του ν. 998/1979, υπαγόμενη στις διατάξεις της δασικής νομοθεσίας.

Ιδιοκτησιακά η έκταση σύμφωνα με το ψηφιακό αρχείο του τμήματος Δασικών Χαρτών και Δασολογίου, Απογραφής και Θεματικής Υποστήριξης δικαιωμάτων Δημοσίου βρίσκεται εκτός διανομών και συνεπώς ανήκει (κατά τεκμήριο) στο Ελληνικό Δημόσιο.

Κατά της παρούσας απόφασης επιτρέπεται υποβολή αίτησης ακύρωσης στο αρμόδιο Διοικητικό Εφετείο (άρθρο 47 του ν. 3900/2010) εντός προθεσμίας εξήντα (60) ημερών, αρχομένη από την επόμενη της δημοσίευσής της (άρθρο 46, π.δ. 18/1989).

Επίσης, κατά της παρούσας απόφασης επιτρέπεται υποβολή αίτησης ανάκλησης ή τροποποίησης, προς τον Γενικό Γραμματέα Δασών Υ.Π.ΕΝ. από οποιονδήποτε έχει έννομο συμφέρον, σύμφωνα με την παρ. 3 του άρθρου 35 του ν. 4280/2014 και την παρ. 4 του άρθρου 44 του ν. 998/1979.

Με την απόφαση αυτή δεν προκαλείται δαπάνη σε βάρος του κρατικού προϋπολογισμού.

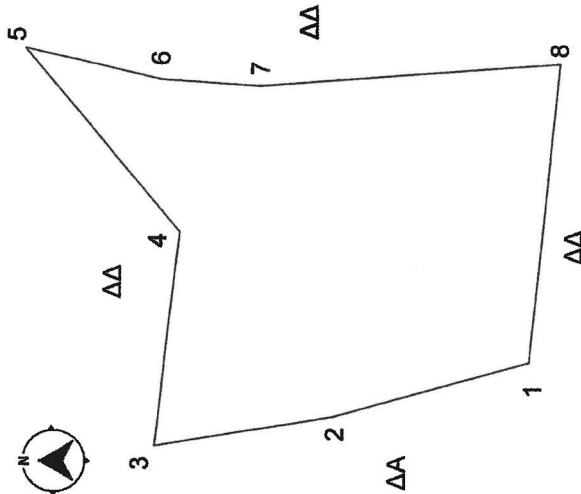
ΕΛΛΗΝΙΚΗ ΔΗΜΟΚΡΑΤΙΑ  
ΕΠΙΘΕΩΡΗΣΗ ΕΦΑΡΜΟΓΗΣ ΔΑΣΙΚΗΣ ΠΟΛΙΤΙΚΗΣ  
ΗΠΕΙΡΟΥ - ΔΥΤ.ΜΑΚΕΔΟΝΙΑΣ  
ΔΙΕΥΘΥΝΣΗ ΔΑΣΩΝ ΘΕΣΣΑΛΙΑΣ

Ανήκει στην με αριθ. **533081/31-10-2024** απόφαση του Γενικού Γραμματέα Δασών

**ΤΟΠΟΓΡΑΦΙΚΟ ΔΙΑΓΡΑΜΜΑ**

Αναδασωθείς μετά από πυρκαγιά, δασικού χαρακτήρα έκτασης, εμβαδού 3.567 τ.μ., στη θέση «Κοντολέα», Τ.Κ.Κορύτιανης, Δήμου Ηγουμενίτσας Π.Ε.Θεσπρωτίας

ΚΛΙΜΑΚΑ 1: 1000




**ΠΙΝΑΚΑΣ ΣΥΝΤΕΤΑΓΜΕΝΩΝ ΕΓΣΑ 87**

α.α.	Χ	Ψ
1	190124	4378792
2	190115	4378824
3	190110	4378853
4	190145	4378849
5	190175	4378874
6	190170	4378852
7	190169	4378836
8	190173	4378787

**ΕΘΝΙΚΟ ΤΥΠΟΓΡΑΦΕΙΟ**  
Για τεχνικούς λόγους στο σχεδιάγραμμα, από το ηλεκτρονικό αρχείο, έγινε σμίκρυνση κατά ποσοστό **85%**

**ΑΠΟΣΠΑΣΜΑ ΔΑΣΙΚΟΥ ΧΑΡΤΗ**



Επιφάνεια περιοχής κηρουσόμενης αναδασωθείας Ε(1,2,3,4,5,6,7,8,1)=3.567 τ. μ.

ΘΕΣΗ ΕΚΤΑΣΗΣ

Ημερομηνία **31.10.2024**  
Με εντολή Γενικού Γραμματέα Δασών  
Η Προϊσταμένη Επιθεώρησης Εφαρμογής Δασικής Πολιτικής

**Μαργαρίτα Τσιτσούρα**

ΘΕΩΡΗΘΗΚΕ  
Ημερομηνία **16-09-2024**  
Η Προϊσταμένη της Δ/νσης Δασών

**Σουλτάνα Γιαννακοπούλου**  
Δασολόγος

Ημερομηνία **16-09-2024**

Η Συντάκτρια

**Μαργαρίτα Καψάλη**  
Δασολόγος

Η απόφαση αυτή να δημοσιευθεί στην Εφημερίδα της Κυβερνήσεως.

Ιωάννινα, 31 Οκτωβρίου 2024

Με εντολή Γενικού Γραμματέα Δασών

Η Προϊσταμένη Επιθεώρησης Εφαρμογής Δασικής Πολιτικής

ΜΑΡΙΑ ΤΣΙΑΤΟΥΡΑ



## ΕΘΝΙΚΟ ΤΥΠΟΓΡΑΦΕΙΟ

Το Εθνικό Τυπογραφείο αποτελεί δημόσια υπηρεσία υπαγόμενη στην Προεδρία της Κυβέρνησης και έχει την ευθύνη τόσο για τη σύνταξη, διαχείριση, εκτύπωση και κυκλοφορία των Φύλλων της Εφημερίδας της Κυβερνήσεως (ΦΕΚ), όσο και για την κάλυψη των εκτυπωτικών - εκδοτικών αναγκών του δημοσίου και του ευρύτερου δημόσιου τομέα (ν. 3469/2006/Α' 131 και π.δ. 29/2018/Α' 58).

### 1. ΦΥΛΛΟ ΤΗΣ ΕΦΗΜΕΡΙΔΑΣ ΤΗΣ ΚΥΒΕΡΝΗΣΕΩΣ (ΦΕΚ)

- Τα **ΦΕΚ σε ηλεκτρονική μορφή** διατίθενται δωρεάν στο **www.et.gr**, την επίσημη ιστοσελίδα του Εθνικού Τυπογραφείου. Όσα ΦΕΚ δεν έχουν ψηφιοποιηθεί και καταχωριστεί στην ανωτέρω ιστοσελίδα, ψηφιοποιούνται και αποστέλλονται επίσης δωρεάν με την υποβολή αίτησης, για την οποία αρκεί η συμπλήρωση των αναγκαίων στοιχείων σε ειδική φόρμα στον ιστότοπο **www.et.gr**.

- Τα **ΦΕΚ σε έντυπη μορφή** διατίθενται σε μεμονωμένα φύλλα είτε απευθείας από το Τμήμα Πωλήσεων και Συνδρομητών, είτε ταχυδρομικά με την αποστολή αιτήματος παραγγελίας μέσω των ΚΕΠ, είτε με ετήσια συνδρομή μέσω του Τμήματος Πωλήσεων και Συνδρομητών. Το κόστος ενός ασπρόμαυρου ΦΕΚ από 1 έως 16 σελίδες είναι 1,00 €, αλλά για κάθε επιπλέον οκτασέλιδο (ή μέρος αυτού) προσαυξάνεται κατά 0,20 €. Το κόστος ενός έγχρωμου ΦΕΚ από 1 έως 16 σελίδες είναι 1,50 €, αλλά για κάθε επιπλέον οκτασέλιδο (ή μέρος αυτού) προσαυξάνεται κατά 0,30 €. Το τεύχος Α.Σ.Ε.Π. διατίθεται δωρεάν.

#### • Τρόποι αποστολής κειμένων προς δημοσίευση:

Α. Τα κείμενα προς δημοσίευση στο ΦΕΚ, από τις υπηρεσίες και τους φορείς του δημοσίου, αποστέλλονται ηλεκτρονικά στη διεύθυνση **webmaster.et@et.gr** με χρήση προηγμένης ψηφιακής υπογραφής και χρονοσήμανσης.

Β. Κατ' εξαίρεση, όσοι πολίτες δεν διαθέτουν προηγμένη ψηφιακή υπογραφή μπορούν είτε να αποστέλλουν ταχυδρομικά, είτε να καταθέτουν με εκπρόσωπό τους κείμενα προς δημοσίευση εκτυπωμένα σε χαρτί στο Τμήμα Παραλαβής και Καταχώρισης Δημοσιευμάτων.

- Πληροφορίες, σχετικά με την αποστολή/κατάθεση εγγράφων προς δημοσίευση, την ημερήσια κυκλοφορία των Φ.Ε.Κ., με την πώληση των τευχών και με τους ισχύοντες τιμοκαταλόγους για όλες τις υπηρεσίες μας, περιλαμβάνονται στον ιστότοπο (**www.et.gr**). Επίσης μέσω του ιστότοπου δίδονται πληροφορίες σχετικά με την πορεία δημοσίευσης των εγγράφων, με βάση τον Κωδικό Αριθμό Δημοσιεύματος (ΚΑΔ). Πρόκειται για τον αριθμό που εκδίδει το Εθνικό Τυπογραφείο για όλα τα κείμενα που πληρούν τις προϋποθέσεις δημοσίευσης.

### 2. ΕΚΤΥΠΩΤΙΚΕΣ - ΕΚΔΟΤΙΚΕΣ ΑΝΑΓΚΕΣ ΤΟΥ ΔΗΜΟΣΙΟΥ

Το Εθνικό Τυπογραφείο ανταποκρινόμενο σε αιτήματα υπηρεσιών και φορέων του δημοσίου αναλαμβάνει να σχεδιάσει και να εκτυπώσει έντυπα, φυλλάδια, βιβλία, αφίσες, μπλοκ, μηχανογραφικά έντυπα, φακέλους για κάθε χρήση, κ.ά.

Επίσης σχεδιάζει ψηφιακές εκδόσεις, λογότυπα και παράγει οπτικοακουστικό υλικό.

**Ταχυδρομική Διεύθυνση:** Καποδιστρίου 34, τ.κ. 10432, Αθήνα

**ΤΗΛΕΦΩΝΙΚΟ ΚΕΝΤΡΟ:** 210 5279000 - fax: 210 5279054

#### ΕΞΥΠΗΡΕΤΗΣΗ ΚΟΙΝΟΥ

**Πωλήσεις - Συνδρομές:** (Ισόγειο, τηλ. 210 5279178 - 180)

**Πληροφορίες:** (Ισόγειο, Γρ. 3 και τηλεφ. κέντρο 210 5279000)

**Παραλαβή Δημ. Ύλης:** (Ισόγειο, τηλ. 210 5279167, 210 5279139)

**Ωράριο για το κοινό:** Δευτέρα ως Παρασκευή: 8:00 - 13:30

Ιστότοπος: **www.et.gr**

Πληροφορίες σχετικά με την λειτουργία του ιστότοπου: **helpdesk.et@et.gr**

Αποστολή ψηφιακά υπογεγραμμένων εγγράφων προς δημοσίευση στο ΦΕΚ: **webmaster.et@et.gr**

Πληροφορίες για γενικό πρωτόκολλο και αλληλογραφία: **grammateia@et.gr**

**Πείτε μας τη γνώμη σας,**

για να βελτιώσουμε τις υπηρεσίες μας, συμπληρώνοντας την ειδική φόρμα στον ιστότοπό μας.

