



ΕΦΗΜΕΡΙΔΑ ΤΗΣ ΚΥΒΕΡΝΗΣΕΩΣ ΤΗΣ ΕΛΛΗΝΙΚΗΣ ΔΗΜΟΚΡΑΤΙΑΣ

30 Οκτωβρίου 2024

ΤΕΥΧΟΣ ΤΕΤΑΡΤΟ

Αρ. Φύλλου 743

ΑΠΟΦΑΣΕΙΣ

Αριθμ. 77242

Επικύρωση καθορισμού οριοθέτησης - διευθέτησης ρέματος «Σουρέα» στην Τ.Κ. Πισίων, Δ.Ε. Περαχώρας, Δήμου Λουτρακίου - Περαχώρας - Αγίων Θεοδώρων, Π.Ε. Κορινθίας.

Ο ΓΡΑΜΜΑΤΕΑΣ ΑΠΟΚΕΝΤΡΩΜΕΝΗΣ ΔΙΟΙΚΗΣΗΣ ΠΕΛΟΠΟΝΝΗΣΟΥ, ΔΥΤΙΚΗΣ ΕΛΛΑΔΟΣ ΚΑΙ ΙΟΝΙΟΥ

Έχοντας υπόψη:

1. Τον ν. 2853/1922 «Περί υδραυλικών εν γένει έργων και αστυνομώσεων των Δημοσίων Υδάτων», όπως αυτός τροποποιήθηκε με τις αντίστοιχες διατάξεις του από 10-12-1923 ν.δ. και κωδικοποιήθηκε από το από 18-03-1924 π.δ. (Α' 61).

2. Τον ν. 4258/2014 «Διαδικασία οριοθέτησης και ρυθμίσεις θεμάτων για τα υδατορέματα - Ρυθμίσεις πολεοδομικής νομοθεσίας και άλλες διατάξεις» (Α' 94).

3. Την υπό στοιχεία 140055/2017 υπουργική απόφαση «Τεχνικές προδιαγραφές σύνταξης του περιεχομένου του φακέλου οριοθέτησης κατ'εφαρμογή της παραγράφου 5 του άρθρου 2 του ν. 4258/2014 - Διευκρινίσεις για την εφαρμογή της διαδικασίας οριοθέτησης» (Β' 428).

4. Το ν. 3852/2010 «Νέα Αρχιτεκτονική της Αυτοδιοίκησης και της Αποκεντρωμένης Διοίκησης - Πρόγραμμα Καλλικράτης» (Α' 87).

5. Το π.δ. 139/2010 «Οργανισμός της Αποκεντρωμένης Διοίκησης Πελοποννήσου, Δυτικής, Ελλάδας και Ιονίου» (Α' 232).

6. Την υπ'αρ. 86782/2022 απόφαση του Υπουργού Εσωτερικών «Διορισμός του Δημητρίου Κατσαρού του Χαραλάμπους, στη θέση του μετακλητού Γραμματέα Αποκεντρωμένης Διοίκησης Πελοποννήσου, Δυτικής Ελλάδος και Ιονίου» (Υ.Ο.Δ.Δ. 1183).

7. Την υπ'αρ. 34021/25-05-2022 (Υ.Ο.Δ.Δ. 435) απόφαση του Υπουργού Εσωτερικών περί αυτοδίκαιης απαλλαγής του Νικολάου Παπαθεοδώρου του Αγγελάκη από τα Καθήκοντα του Συντονιστή της Αποκεντρωμένης Διοίκησης Πελοποννήσου, Δυτικής Ελλάδας και Ιονίου και ορισμού ασκούντος καθήκοντα Συντονιστή της Αποκεντρωμένης Διοίκησης Πελοποννήσου, Δυτικής Ελλάδας και Ιονίου, του Διονυσίου Παναγιωτώ-

πουλου του Παναγιώτου, Προϊσταμένου της Γενικής Διεύθυνσης Χωροταξικής, Περιβαλλοντικής και Αγροτικής Πολιτικής, ως ασκούντα καθήκοντα Συντονιστή της Αποκεντρωμένης Διοίκησης Πελοποννήσου, Δυτικής Ελλάδας και Ιονίου από 27.05.2022 και μέχρι τον διορισμό του Συντονιστή της Αποκεντρωμένης Διοίκησης Πελοποννήσου, Δυτικής Ελλάδας και Ιονίου σύμφωνα με τα άρθρα 28 και 28Α του ν. 4325/2015 (Α' 47)» και την από 27 Μαΐου 2022, ημέρα Παρασκευή, «Ανάληψη καθηκόντων του ασκούντος καθήκοντα Συντονιστή της Αποκεντρωμένης Διοίκησης Πελοποννήσου, Δυτικής Ελλάδας και Ιονίου».

8. Την υπ'αρ. 509/2023 απόφαση του Γραμματέα Αποκεντρωμένης Διοίκησης Πελοποννήσου, Δυτικής Ελλάδος και Ιονίου «Μεταβίβαση δικαιώματος υπογραφής "Με εντολή Γραμματέα" στον προϊστάμενο της Γενικής Διεύθυνσης Χωροταξικής, Περιβαλλοντικής και Αγροτικής Πολιτικής, καθώς και στους προϊσταμένους των Υπηρεσιών της Γενικής Διεύθυνσης Χωροταξικής, Περιβαλλοντικής και Αγροτικής Πολιτικής της Αποκεντρωμένης Διοίκησης Πελοποννήσου, Δυτικής Ελλάδας και Ιονίου» (Β' 43).

9. Το υπ'αρ. 192396/06-06-2023 έγγραφο της Διεύθυνσης Τεχνικών Έργων της Περιφέρειας Πελοποννήσου με θεωρημένη τη μελέτη οριοθέτησης και διευθέτησης του ρέματος «Σουρέα» Τ.Κ. Πισίων, Δ.Ε. Περαχώρας, Δήμου Λουτρακίου - Περαχώρας - Αγίων Θεοδώρων, Π.Ε. Κορινθίας με ελεγμένη την εν θέματι μελέτη από τη ΔΤΕ ΠΕ Κορινθίας και θεωρημένη από τη ΔΤΕ Περιφέρειας Πελοποννήσου.

10. Την υπ'αρ. 55553/21-06-2023 αίτηση με την οποία κατατέθηκε στην Υπηρεσία μας αντίγραφο του φακέλου της δραστηριότητας.

11. Το υπ'αρ. 56535/22-06-2023 διαβιβαστικό μας με το οποίο διαβιβάστηκε ο φάκελος της δραστηριότητας στους αρμόδιους φορείς.

12. Την υπ'αρ. 58628/18-07-2023 γνωμοδότηση της Διεύθυνσης Υδάτων Αττικής.

13. Την υπ'αρ. 374760/19-07-2023 γνωμοδότηση του Δασαρχείου Κορίνθου.

14. Την υπ'αρ. 394252/28-07-2023 γνωμοδότηση της Διεύθυνσης Δασών Κορινθίας.

15. Την υπό στοιχεία Φ.901/792/284958/Σ.4190/20-07-2023 γνωμοδότηση του ΓΕΕΘΑ.

16. Την υπ' αρ. 396351/31-07-2023 γνωμοδότηση της Διεύθυνσης Συντονισμού και Επιθεώρησης Δασών.

17. Την υπ' αρ. 240/2023 απόφαση Δημοτικού Συμβουλίου Λουτρακίου - Περαχώρας - Αγίων Θεοδώρων.

18. Την υπ' αρ. 76/30-08-2024 απόφαση της Περιφερειακής Επιτροπής Περιβάλλοντος και Χωροταξίας της Περιφέρειας Πελοποννήσου.

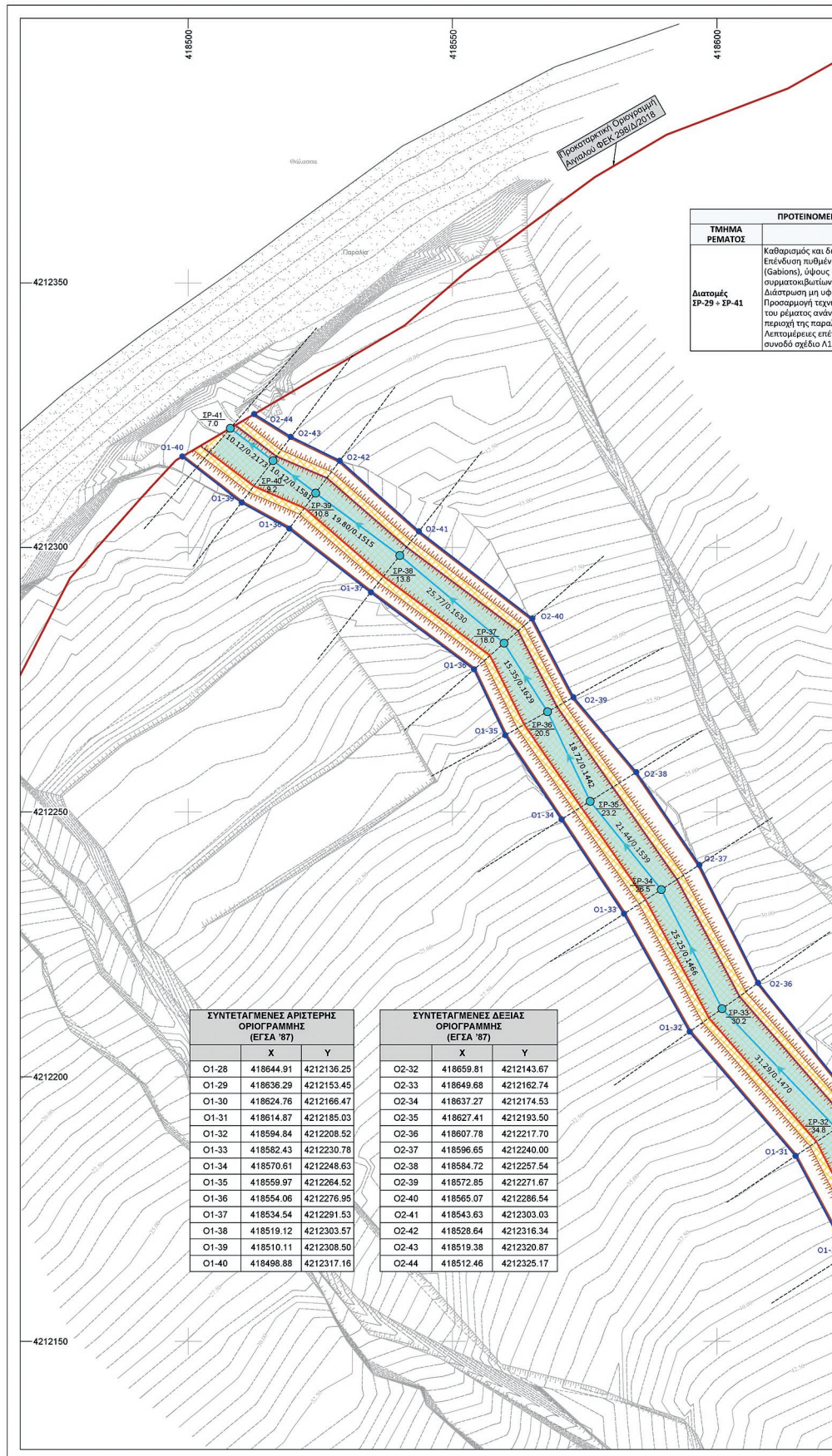
19. Την υπ' αρ. 76046/14-10-2024 απόφαση Γενικού Διευθυντή Χωροταξίας, Περιβάλλοντος & Αγροτικής Πολιτικής ΑΔΠΔΕΙ «Έγκριση περιβαλλοντικών όρων του έργου «Οριοθέτηση - διευθέτηση ρέματος «Σουρέα» στην Τ.Κ. Πισίων, Δ.Ε. Περαχώρας, Δήμου Λουτρακίου - Περαχώρας - Αγίων Θεοδώρων, Π.Ε. Κορινθίας.» (ΑΔΑ: 9Μ82ΟΡ1Φ-ΛΝΡ), αποφασίζουμε:

Την επικύρωση καθορισμού των οριογραμμών τμήμα-

τος ρέματος Σουρέα στην Τ.Κ. Πισίων, Δ.Ε. Περαχώρας, Δήμου Λουτρακίου - Περαχώρας - Αγίων Θεοδώρων, Π.Ε. Κορινθίας, όπως αυτές αποτυπώνονται στα Τοπογραφικά Διαγράμματα Προτεινόμενης Οριοθέτησης (Αρ. Σχεδίων Ο3-1, Ο3-2, Ο3-3), που συνοδεύουν την παρούσα και αποτελούν αναπόσπαστο τμήμα αυτής.

Οι οριογραμμές καθορίζονται από τις συντεταγμένες των κορυφών που ορίζονται από τα σημεία Ο1-1, Ο1-2, Ο-1-3, ..., Ο1-40 (αριστερή οριογραμμή) και Ο2-1, Ο2-2, Ο2-3, ..., Ο2-44 (δεξιά οριογραμμή), είναι εξαρτημένες από το ΕΓΣΑ '87 και αναγράφονται στα σχετικά Τοπογραφικά Διαγράμματα Προτεινόμενης Οριοθέτησης - Διευθέτησης.











Η ισχύς της απόφασης αυτής αρχίζει από τη δημοσίευσή της στην Εφημερίδα της Κυβερνήσεως.



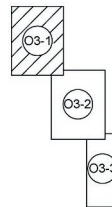
ΕΘΝΙΚΟ ΤΥΠΟΓΡΑΦΕΙΟ
 Για τεχνικούς λόγους στο σχεδιάγραμμα, από το ηλεκτρονικό αρχείο, έγινε σμίκρυνση κατά ποσοστό **42%**



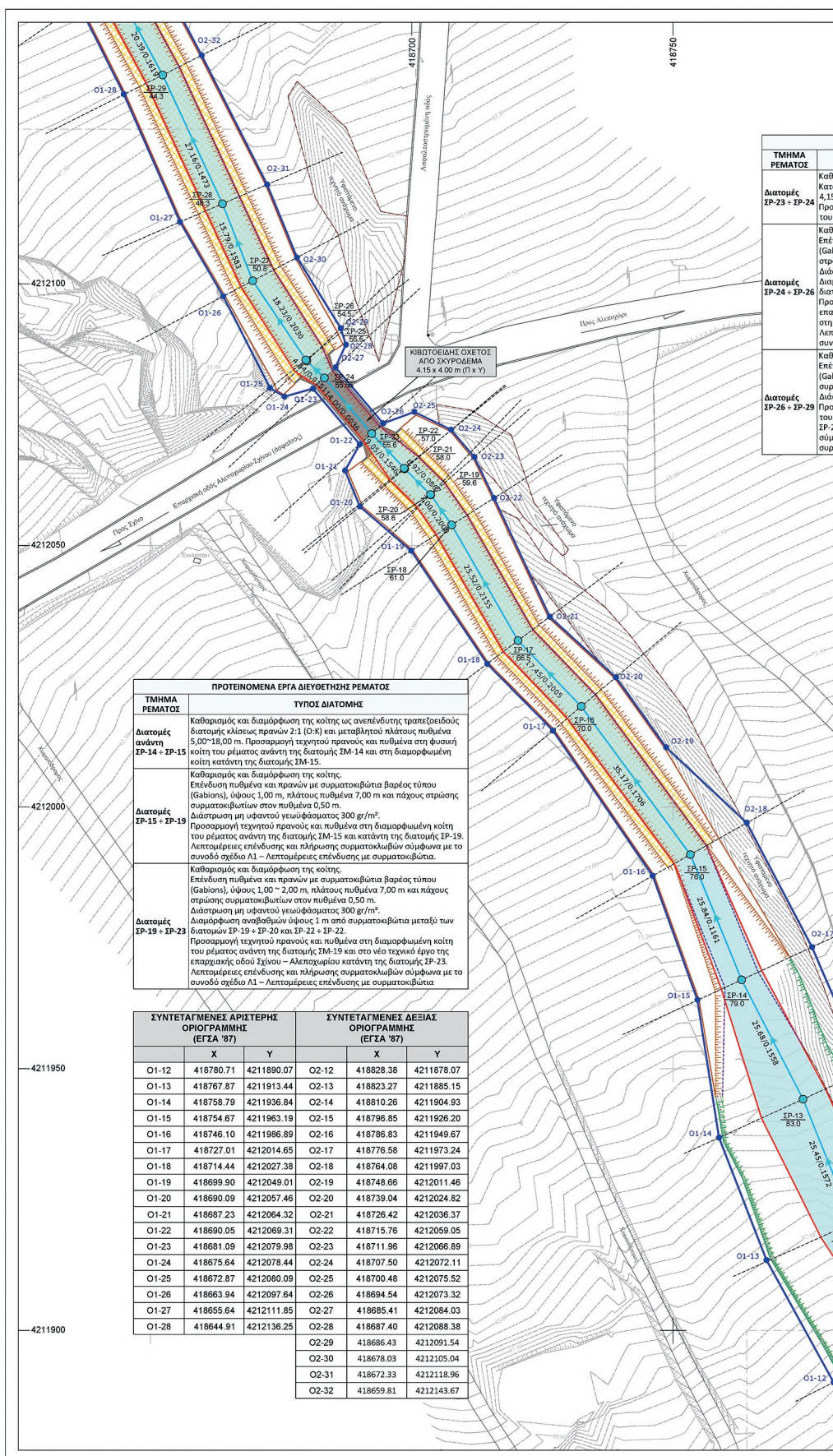
ΥΠΟΜΝΗΜΑ

-  Διατομές
-  Βαθιά γραμμή ρεματός
-  Διαμορφωμένο πρανές με βάση τα έργα διευθέτησης
-  Φρύδι διαμορφωμένου πρανούς
-  Πυθμένας με βάση τα έργα διευθέτησης
-  Γραμμή πλημμύρας με βάση τα έργα διευθέτησης
-  Οριογραμμή με βάση τα έργα διευθέτησης
-  Ονομασία διατομής ελέγχου
Υψόμετρο εδάφους
ΣΡ-29
44.3
-  Μήκος / κλίση
20.39/0.1619
-  Έργα διευθέτησης
Επένδυση πυθμένα και πρανών ρεματός με συρματοκλωβία τύπου gabions

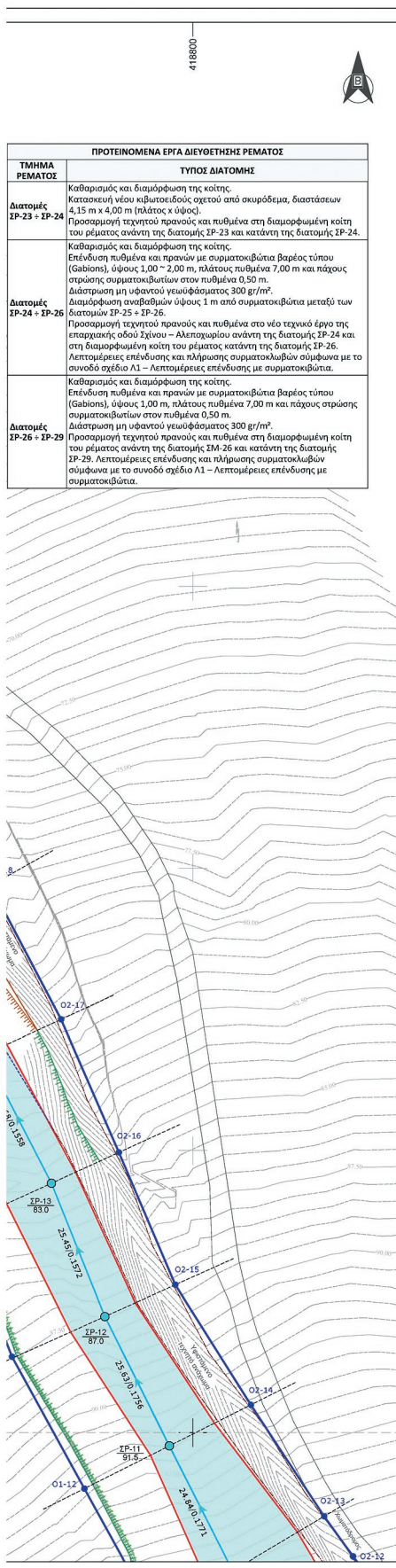
ΔΙΑΝΟΜΗ ΠΙΝΑΚΙΔΩΝ



ΕΛΛΗΝΙΚΗ ΔΗΜΟΚΡΑΤΙΑ ΠΕΡΙΦΕΡΕΙΑ ΠΕΛΟΠΟΝΝΗΣΟΥ ΔΗΜΟΣ ΛΟΥΤΡΑΚΙΟΥ - ΠΕΡΑΧΩΡΑΣ - ΑΓ. ΘΕΟΔΩΡΩΝ		
ΕΡΓΟ	ΜΕΛΕΤΗ ΟΡΙΟΘΕΤΗΣΗΣ - ΔΙΕΥΘΕΤΗΣΗΣ ΡΕΜΑΤΟΣ "ΣΟΥΡΕΑ" ΣΤΗΝ Τ.Κ. ΠΙΣΙΩΝ ΚΟΡΙΝΘΙΑΣ	
ΜΕΛΕΤΗΤΗΣ	<div style="display: flex; justify-content: space-between;"> <div style="text-align: center;">  ENCODIA engineering solutions </div> <div style="text-align: center;"> Φ. ΦΩΤΟΠΟΥΛΟΣ ΠΟΛΙΤΙΚΟΣ ΜΗΧΑΝΙΚΟΣ Α. ΧΑΡΑΛΑΜΠΑΚΗΣ ΠΟΛΙΤΙΚΟΣ ΜΗΧΑΝΙΚΟΣ Α. ΓΑΒΑΘΑΣ ΑΓΡ. ΤΟΠΟΓΡΑΦΟΣ ΜΗΧΑΝΙΚΟΣ </div> </div>	
ΜΕΛΕΤΗ	ΥΔΡΟΛΟΓΙΚΗ - ΥΔΡΑΥΛΙΚΗ - ΠΡΟΤΑΣΗ ΟΡΙΟΘΕΤΗΣΗΣ	ΑΡΙΘΜΟΣ ΣΧΕΔΙΟΥ
ΘΕΜΑ ΣΧΕΔΙΟΥ	ΟΡΙΖΟΝΤΙΟΓΡΑΦΙΑ ΟΡΙΟΘΕΤΗΣΗΣ ΜΕ ΕΡΓΑ ΔΙΕΥΘΕΤΗΣΗΣ	O3-1
ΧΡΟΝΟΣ ΜΕΛΕΤΗΣ	ΟΚΤΩΒΡΙΟΣ 2022	ΚΛΙΜΑΚΑ 1:500
ΣΥΝΤΑΧΘΗΚΕ	ΟΝΟΜΑΤΕΠΩΝΥΜΟ Φ. ΦΩΤΟΠΟΥΛΟΣ	ΗΜΕΡΟΜΗΝΙΑ 10/2022
ΕΛΕΓΘΗΚΕ		ΥΠΟΓΡΑΦΗ <div style="text-align: center;">  ENCODIA ΣΥΜΒΟΥΛΟΙ ΜΗΧΑΝΙΚΟΙ Ι.Κ.Ε. ΛΕΩΝΙΔΗ ΣΤΑΥΡΙΔΗ Υψόμετρο Στ. Χαλαρών Τ.Κ. 155 01 Τ.Τ. 210 60 3647 - Email: info@encodia.gr Α.Φ.Μ. 922336138 - Δ.Ο.Υ. ΧΟΛΑΡΓΟΥ </div>
ΘΕΩΡΗΘΗΚΕ		<div style="text-align: center;">  STYLIANOS SPANOS </div>
ΕΓΚΡΙΘΗΚΕ		<div style="text-align: center;">  ΔΟΝΥΣΙΟΣ ΠΑΝΑΓΙΩΤΟΠΟΥΛΟΣ ΟΣ </div>



ΕΘΝΙΚΟ ΤΥΠΟΓΡΑΦΕΙΟ
 Για τεχνικούς λόγους στο σχέδιογράμμα, από το ηλεκτρονικό αρχείο, έγινε 42% σμίκρυνση κατά ποσοστό

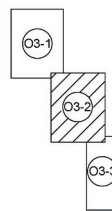


ΠΡΟΤΕΙΝΟΜΕΝΑ ΕΡΓΑ ΔΙΕΥΘΕΤΗΣΗΣ ΡΕΜΑΤΟΣ	
ΤΜΗΜΑ ΡΕΜΑΤΟΣ	ΤΥΠΟΣ ΔΙΑΤΟΜΗΣ
Διατομές ΣΡ-23 + ΣΡ-24	Καθαρισμός και διαμόρφωση της κοίτης. Κατασκευή νέου κιβωτοειδούς οχετού από ακυρόδεμα, διαστάσεων 4,15 m x 4,00 m (πλάτος x ύψος). Προσαρμογή τεχνητού πρανούς και πυθμένα στη διαμορφωμένη κοίτη του ρέματος ανάντη της διατομής ΣΡ-23 και κατάντη της διατομής ΣΡ-24.
Διατομές ΣΡ-24 + ΣΡ-26	Καθαρισμός και διαμόρφωση της κοίτης. Επένδυση πυθμένα και πρανών με συρματοκιβώτια βαρέος τύπου (Gabions), ύψους 1,00*2,00 m, πλάτους πυθμένα 7,00 m και πάχους στρώσης συρματοκιβωτίων στον πυθμένα 0,50 m. Διάστρωση μη υφαντού γεωψάφματος 300 gr/m ² . Διαμόρφωση αναβολών ύψους 1 m από συρματοκιβώτια μεταξύ των διατομών ΣΡ-25 + ΣΡ-26. Προσαρμογή τεχνητού πρανούς και πυθμένα στο νέο τεχνικό έργο της επαρχιακής οδού Σχίνου - Αλεποχωρίου ανάντη της διατομής ΣΡ-24 και στη διαμορφωμένη κοίτη του ρέματος κατάντη της διατομής ΣΡ-26. Λεπτομέρειες επένδυσης και πλήρωσης συρματοκιβωτίων σύμφωνα με το συνοδό σχέδιο Α1 - Λεπτομέρειες επένδυσης με συρματοκιβώτια.
Διατομές ΣΡ-26 + ΣΡ-29	Καθαρισμός και διαμόρφωση της κοίτης. Επένδυση πυθμένα και πρανών με συρματοκιβώτια βαρέος τύπου (Gabions), ύψους 1,00 m, πλάτους πυθμένα 7,00 m και πάχους στρώσης συρματοκιβωτίων στον πυθμένα 0,50 m. Διάστρωση μη υφαντού γεωψάφματος 300 gr/m ² . Προσαρμογή τεχνητού πρανούς και πυθμένα στη διαμορφωμένη κοίτη του ρέματος ανάντη της διατομής ΣΡ-26 και κατάντη της διατομής ΣΡ-29. Λεπτομέρειες επένδυσης και πλήρωσης συρματοκιβωτίων σύμφωνα με το συνοδό σχέδιο Α1 - Λεπτομέρειες επένδυσης με συρματοκιβώτια.

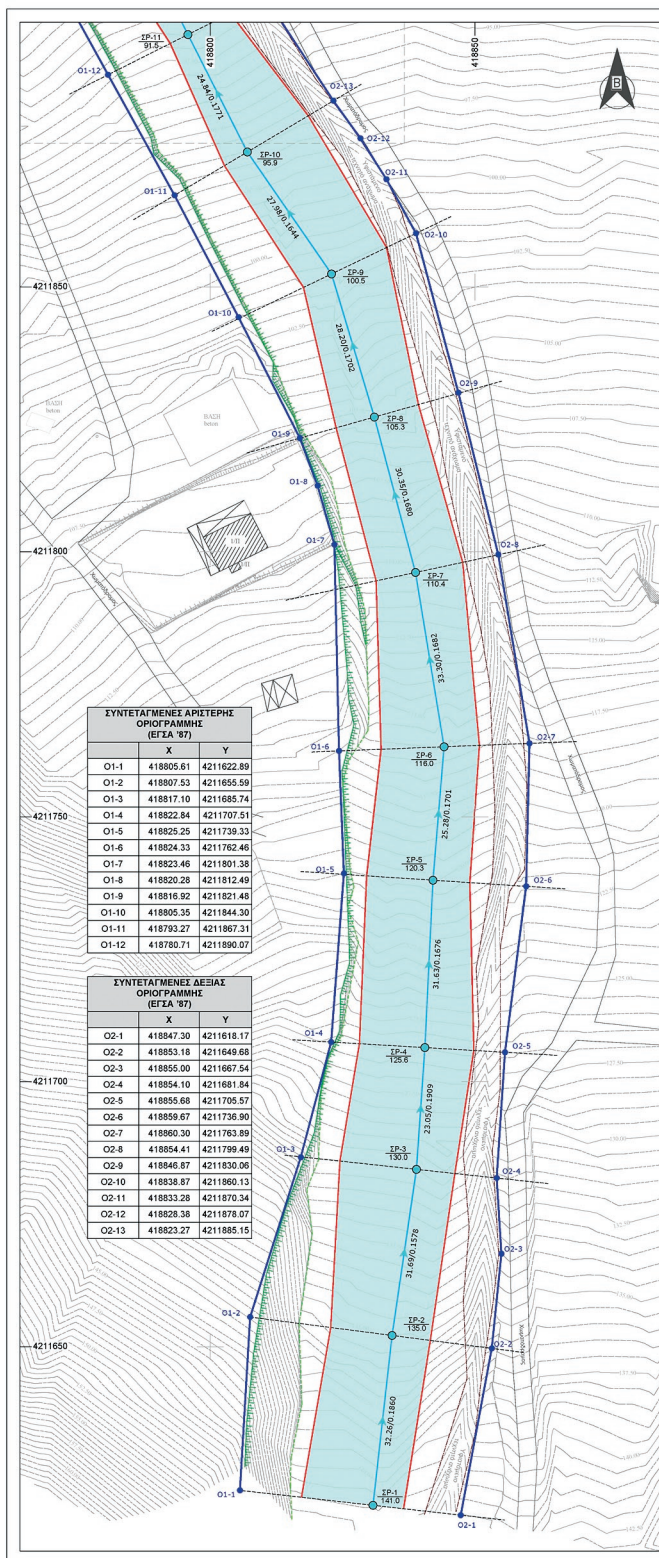
ΥΠΟΜΝΗΜΑ

- Διατομές
- Βαθιά γραμμή ρέματος
- Υφιστάμενο φρύδι πρανούς
- Υφιστάμενο πόδι πρανούς
- Διαμορφωμένο πρανές με βάση τα έργα διευθέτησης
- Φρύδι διαμορφωμένου πρανούς
- Πυθμένας με βάση τα έργα διευθέτησης
- Γραμμή πλημμύρας με βάση τα έργα διευθέτησης
- Οριογραμμή με βάση τα έργα διευθέτησης
- ΣΡ-11 91,5 Ονομασία διατομής ελέγχου
- 24.84/0.1771 Υψόμετρο εδάφους
- Μήκος / κλίση
- Τεχνητό ανάχωμα
- Έργα διευθέτησης
- Διαμόρφωση τραπεζοειδούς ανεπένδυτης διατομής με κλίση πρανών 2:1 (Ο:Κ)
- Επένδυση πυθμένα και πρανών ρέματος με συρματοκιβώτια τύπου gabions
- Κιβωτοειδής οχετός από ακυρόδεμα

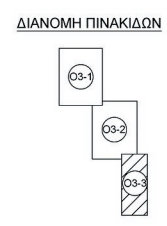
ΔΙΑΝΟΜΗ ΠΙΝΑΚΙΔΩΝ



ΕΛΛΗΝΙΚΗ ΔΗΜΟΚΡΑΤΙΑ ΠΕΡΙΦΕΡΕΙΑ ΠΕΛΟΠΟΝΝΗΣΟΥ ΔΗΜΟΣ ΛΟΥΤΡΑΚΙΟΥ - ΠΕΡΑΧΩΡΑΣ - ΑΓ. ΘΕΟΔΩΡΩΝ			
ΕΡΓΟ	ΜΕΛΕΤΗ ΟΡΙΟΘΕΤΗΣΗΣ - ΔΙΕΥΘΕΤΗΣΗΣ ΡΕΜΑΤΟΣ "ΣΟΥΡΕΑ" ΣΤΗΝ Τ.Κ. ΠΙΣΙΩΝ ΚΟΡΙΝΘΙΑΣ		
ΜΕΛΕΤΗΤΗΣ	Φ. ΦΩΤΟΠΟΥΛΟΣ Α. ΧΑΡΑΛΑΜΠΑΚΗΣ Α. ΓΑΒΑΘΑΣ	ΠΟΛΙΤΙΚΟΣ ΜΗΧΑΝΙΚΟΣ ΠΟΛΙΤΙΚΟΣ ΜΗΧΑΝΙΚΟΣ ΑΓΡ. ΤΟΠΟΓΡΑΦΟΣ ΜΗΧΑΝΙΚΟΣ	ENCODIA
ΜΕΛΕΤΗ	ΥΔΡΟΛΟΓΙΚΗ - ΥΔΡΑΥΛΙΚΗ - ΠΡΟΤΑΣΗ ΟΡΙΟΘΕΤΗΣΗΣ	ΑΡΙΘΜΟΣ ΣΧΕΔΙΟΥ	03-2
ΘΕΜΑ ΣΧΕΔΙΟΥ	ΟΡΙΖΟΝΤΙΟΓΡΑΦΙΑ ΟΡΙΟΘΕΤΗΣΗΣ ΜΕ ΕΡΓΑ ΔΙΕΥΘΕΤΗΣΗΣ		
ΧΡΟΝΟΣ ΜΕΛΕΤΗΣ	ΟΚΤΩΒΡΙΟΣ 2022	ΚΛΙΜΑΚΑ	1:500
	ΟΝΟΜΑΤΕΠΩΝΥΜΟ	ΗΜΕΡΟΜΗΝΙΑ	ΥΠΟΓΡΑΦΗ
ΣΥΝΤΑΧΘΗΚΕ	Φ. ΦΩΤΟΠΟΥΛΟΣ	10/2022	ENCODIA ΣΥΜΒΟΥΛΟΓΙΚΗ ΜΗΧΑΝΙΚΗ Ι.Κ.Ε. ΓΕΩΤΕΧΝΙΚΗ ΕΤΑΙΡΕΙΑ Υψόμετρο 57, Αθήνας Τ.Κ. 155 61 Τ. 210 663487, email: info@encodia.gr Α.Π. Μ. 92439198, ο.ο.γ. ΚΟΛΛΑΡΟΥ
ΕΛΕΓΘΗΚΕ			
ΘΕΩΡΗΘΗΚΕ			STYLIANO S SPANOS Επιπλέον στοιχεία: 15704252265 15704252265 15704252265
ΕΓΚΡΙΘΗΚΕ			ΔΙΟΝΥΣΟΣ ΠΑΝΑΓΙΩΤΟΠΟΥΛΟΣ OS Επιπλέον στοιχεία: 267999555 267999555 267999555



- ΥΠΟΜΝΗΜΑ**
- Διατομές
 - Βαθιά γραμμή ρέματος
 - Υφιστάμενο φρέδι πρσανούς
 - Υφιστάμενο πόδι πρσανούς
 - Γραμμή πλημμύρας
 - Οριογραμμή
 - ΣΡ-1 141.0 Ονομασία διατομής ελέγχου
 - Υψόμετρο εδάφους
 - 32.26/0.1860 Μήκος / κλίση
- Υφιστάμενα έργα**
- Τεχνητό ανάχωμα



ΕΘΝΙΚΟ ΤΥΠΟΓΡΑΦΕΙΟ
 Για τεχνικούς λόγους στο σχεδιάγραμμα, από το ηλεκτρονικό αρχείο, έγινε σμίκρυνση κατά ποσοστό **35%**

ΕΛΛΗΝΙΚΗ ΔΗΜΟΚΡΑΤΙΑ ΠΕΡΙΦΕΡΕΙΑ ΠΕΛΟΠΟΝΝΗΣΟΥ ΔΗΜΟΣ ΛΟΥΤΡΑΚΙΟΥ - ΠΕΡΑΧΩΡΑΣ - ΑΓ. ΘΕΟΔΩΡΩΝ		
ΕΡΓΟ	ΜΕΛΕΤΗ ΟΡΙΟΘΕΤΗΣΗΣ - ΔΙΕΥΘΕΤΗΣΗΣ ΡΕΜΑΤΟΣ "ΣΟΥΡΕΑ" ΣΤΗΝ Τ.Κ. ΠΙΣΙΩΝ ΚΟΡΙΝΘΙΑΣ	
ΜΕΛΕΤΗΤΗΣ	Φ. ΦΩΤΟΠΟΥΛΟΣ Α. ΧΑΡΑΛΑΜΠΙΔΗΣ Α. ΓΑΒΑΘΑΣ	ΠΟΛΙΤΙΚΟΣ ΜΗΧΑΝΙΚΟΣ ΠΟΛΙΤΙΚΟΣ ΜΗΧΑΝΙΚΟΣ ΑΓΡ. ΤΟΠΟΓΡΑΦΟΣ ΜΗΧΑΝΙΚΟΣ
ΜΕΛΕΤΗ	ΥΔΡΟΛΟΓΙΚΗ - ΥΔΡΑΥΛΙΚΗ - ΠΡΟΤΑΣΗ ΟΡΙΟΘΕΤΗΣΗΣ	ΑΡΙΘΜΟΣ ΣΧΕΔΙΟΥ
ΘΕΜΑ ΣΧΕΔΙΟΥ	ΟΡΙΖΟΝΤΙΟΓΡΑΦΙΑ ΟΡΙΟΘΕΤΗΣΗΣ ΜΕ ΕΡΓΑ ΔΙΕΥΘΕΤΗΣΗΣ	03-3
ΧΡΟΝΟΣ ΜΕΛΕΤΗΣ	ΟΚΤΩΒΡΙΟΣ 2022	ΚΛΙΜΑΚΑ 1:500
ΣΥΝΤΑΧΘΗΚΕ	Φ. ΦΩΤΟΠΟΥΛΟΣ	10/2022
ΕΛΕΓΘΗΚΕ		
ΘΕΩΡΗΘΗΚΕ		ΣΤΥΛΙΑΝΟ S SPANOS
ΕΓΚΡΙΘΗΚΕ		ΕΠΙΚΥΡΩΣ ΠΑΝΑΓΙΩΤΑΚΗΣ ΛΟΣ

ΣΥΝΤΕΤΑΓΜΕΝΕΣ ΑΡΙΣΤΕΡΗΣ ΟΡΙΟΓΡΑΜΜΗΣ (ΕΓΣΑ '87)		
	Χ	Υ
O1-1	418805,61	4211622,89
O1-2	418807,53	4211655,59
O1-3	418817,10	4211685,74
O1-4	418822,84	4211707,51
O1-5	418825,25	4211739,33
O1-6	418824,33	4211762,46
O1-7	418823,46	4211801,38
O1-8	418820,28	4211812,49
O1-9	418816,92	4211821,48
O1-10	418805,35	4211844,30
O1-11	418793,27	4211867,31
O1-12	418780,71	4211890,07
O1-13	418767,87	4211913,44
O1-14	418758,79	4211936,84
O1-15	418754,67	4211963,19
O1-16	418746,10	4211986,89
O1-17	418727,01	4212014,65
O1-18	418714,44	4212027,38
O1-19	418699,90	4212049,01
O1-20	418690,09	4212057,46
O1-21	418687,23	4212064,32
O1-22	418690,05	4212069,31
O1-23	418681,09	4212079,98
O1-24	418675,64	4212078,44
O1-25	418672,87	4212080,09
O1-26	418663,94	4212097,64
O1-27	418655,64	4212111,85
O1-28	418644,91	4212136,25
O1-29	418636,29	4212153,45
O1-30	418624,76	4212166,47
O1-31	418614,87	4212185,03
O1-32	418594,84	4212208,52

ΣΥΝΤΕΤΑΓΜΕΝΕΣ ΑΡΙΣΤΕΡΗΣ ΟΡΙΟΓΡΑΜΜΗΣ (ΕΓΣΑ '87)		
	X	Y
O1-33	418582,43	4212230,78
O1-34	418570,61	4212248,63
O1-35	418559,97	4212264,52
O1-36	418554,06	4212276,95
O1-37	418534,54	4212291,53
O1-38	418519,12	4212303,57
O1-39	418510,11	4212308,50
O1-40	418498,88	4212317,16

ΣΥΝΤΕΤΑΓΜΕΝΕΣ ΔΕΞΙΑΣ ΟΡΙΟΓΡΑΜΜΗΣ (ΕΓΣΑ '87)		
	X	Y
O2-1	418847,30	4211618,17
O2-2	418853,18	4211649,68
O2-3	418855,00	4211667,54
O2-4	418854,10	4211681,84
O2-5	418855,68	4211705,57
O2-6	418859,67	4211736,90
O2-7	418860,30	4211763,89
O2-8	418854,41	4211799,49
O2-9	418846,87	4211830,06
O2-10	418838,87	4211860,13
O2-11	418833,28	4211870,34
O2-12	418828,38	4211878,07
O2-13	418823,27	4211885,15
O2-14	418810,26	4211904,93
O2-15	418796,85	4211926,20
O2-16	418786,83	4211949,67
O2-17	418776,58	4211973,24
O2-18	418764,08	4211997,03
O2-19	418748,66	4212011,46

ΣΥΝΤΕΤΑΓΜΕΝΕΣ ΔΕΞΙΑΣ ΟΡΙΟΓΡΑΜΜΗΣ (ΕΓΣΑ '87)		
	Χ	Υ
O2-20	418739,04	4212024,82
O2-21	418726,42	4212036,37
O2-22	418715,76	4212059,05
O2-23	418711,96	4212066,89
O2-24	418707,50	4212072,11
O2-25	418700,48	4212075,52
O2-26	418694,54	4212073,32
O2-27	418685,41	4212084,03
O2-28	418687,40	4212088,38
O2-29	418686,43	4212091,54
O2-30	418678,03	4212105,04
O2-31	418672,33	4212118,96
O2-32	418659,81	4212143,67
O2-33	418649,68	4212162,74
O2-34	418637,27	4212174,53
O2-35	418627,41	4212193,50
O2-36	418607,78	4212217,70
O2-37	418596,65	4212240,00
O2-38	418584,72	4212257,54
O2-39	418572,85	4212271,67
O2-40	418565,07	4212286,54
O2-41	418543,63	4212303,03
O2-42	418528,64	4212316,34
O2-43	418519,38	4212320,87
O2-44	418512,46	4212325,17

STYLIANO
S SPANOS
Digitally signed by
STYLIANOS SPANOS
Date: 2024.10.16
15:32:35 +03'00'

DIONYSIOS
PANAGIOTOPOULOS
Digitally signed by DIONYSIOS
PANAGIOTOPOULOS
Date: 2024.10.18 09:19:44 +03'00'

Η απόφαση αυτή μαζί με τα συνημμένα Τοπογραφικά Διαγράμματα, να δημοσιευθεί στην Εφημερίδα της Κυβερνήσεως.

Τρίπολη, 17 Οκτωβρίου 2024

Με εντολή
Γραμματέα Αποκεντρωμένης Διοίκησης
Ο Γενικός Διευθυντής Περιβαλλοντικής, Χωροταξικής
και Αγροτικής Πολιτικής
ΔΙΟΝΥΣΙΟΣ ΠΑΝΑΓΙΩΤΟΠΟΥΛΟΣ



ΕΘΝΙΚΟ ΤΥΠΟΓΡΑΦΕΙΟ

Το Εθνικό Τυπογραφείο αποτελεί δημόσια υπηρεσία υπαγόμενη στην Προεδρία της Κυβέρνησης και έχει την ευθύνη τόσο για τη σύνταξη, διαχείριση, εκτύπωση και κυκλοφορία των Φύλλων της Εφημερίδας της Κυβερνήσεως (ΦΕΚ), όσο και για την κάλυψη των εκτυπωτικών - εκδοτικών αναγκών του δημοσίου και του ευρύτερου δημόσιου τομέα (ν. 3469/2006/Α' 131 και π.δ. 29/2018/Α' 58).

1. ΦΥΛΛΟ ΤΗΣ ΕΦΗΜΕΡΙΔΑΣ ΤΗΣ ΚΥΒΕΡΝΗΣΕΩΣ (ΦΕΚ)

- Τα **ΦΕΚ σε ηλεκτρονική μορφή** διατίθενται δωρεάν στο **www.et.gr**, την επίσημη ιστοσελίδα του Εθνικού Τυπογραφείου. Όσα ΦΕΚ δεν έχουν ψηφιοποιηθεί και καταχωριστεί στην ανωτέρω ιστοσελίδα, ψηφιοποιούνται και αποστέλλονται επίσης δωρεάν με την υποβολή αίτησης, για την οποία αρκεί η συμπλήρωση των αναγκαίων στοιχείων σε ειδική φόρμα στον ιστότοπο **www.et.gr**.
- Τα **ΦΕΚ σε έντυπη μορφή** διατίθενται σε μεμονωμένα φύλλα είτε απευθείας από το Τμήμα Πωλήσεων και Συνδρομητών, είτε ταχυδρομικά με την αποστολή αιτήματος παραγγελίας μέσω των ΚΕΠ, είτε με ετήσια συνδρομή μέσω του Τμήματος Πωλήσεων και Συνδρομητών. Το κόστος ενός ασπρόμαυρου ΦΕΚ από 1 έως 16 σελίδες είναι 1,00 €, αλλά για κάθε επιπλέον οκτασέλιδο (ή μέρος αυτού) προσαυξάνεται κατά 0,20 €. Το κόστος ενός έγχρωμου ΦΕΚ από 1 έως 16 σελίδες είναι 1,50 €, αλλά για κάθε επιπλέον οκτασέλιδο (ή μέρος αυτού) προσαυξάνεται κατά 0,30 €. Το τεύχος Α.Σ.Ε.Π. διατίθεται δωρεάν.

• Τρόποι αποστολής κειμένων προς δημοσίευση:

- Α. Τα κείμενα προς δημοσίευση στο ΦΕΚ, από τις υπηρεσίες και τους φορείς του δημοσίου, αποστέλλονται ηλεκτρονικά στη διεύθυνση **webmaster.et@et.gr** με χρήση προηγμένης ψηφιακής υπογραφής και χρονοσήμανσης.
- Β. Κατ' εξαίρεση, όσοι πολίτες δεν διαθέτουν προηγμένη ψηφιακή υπογραφή μπορούν είτε να αποστέλλουν ταχυδρομικά, είτε να καταθέτουν με εκπρόσωπό τους κείμενα προς δημοσίευση εκτυπωμένα σε χαρτί στο Τμήμα Παραλαβής και Καταχώρισης Δημοσιευμάτων.

- Πληροφορίες, σχετικά με την αποστολή/κατάθεση εγγράφων προς δημοσίευση, την ημερήσια κυκλοφορία των Φ.Ε.Κ., με την πώληση των τευχών και με τους ισχύοντες τιμοκαταλόγους για όλες τις υπηρεσίες μας, περιλαμβάνονται στον ιστότοπο (**www.et.gr**). Επίσης μέσω του ιστότοπου δίδονται πληροφορίες σχετικά με την πορεία δημοσίευσης των εγγράφων, με βάση τον Κωδικό Αριθμό Δημοσιεύματος (ΚΑΔ). Πρόκειται για τον αριθμό που εκδίδει το Εθνικό Τυπογραφείο για όλα τα κείμενα που πληρούν τις προϋποθέσεις δημοσίευσης.

2. ΕΚΤΥΠΩΤΙΚΕΣ - ΕΚΔΟΤΙΚΕΣ ΑΝΑΓΚΕΣ ΤΟΥ ΔΗΜΟΣΙΟΥ

Το Εθνικό Τυπογραφείο ανταποκρινόμενο σε αιτήματα υπηρεσιών και φορέων του δημοσίου αναλαμβάνει να σχεδιάσει και να εκτυπώσει έντυπα, φυλλάδια, βιβλία, αφίσες, μπλοκ, μηχανογραφικά έντυπα, φακέλους για κάθε χρήση, κ.ά.

Επίσης σχεδιάζει ψηφιακές εκδόσεις, λογότυπα και παράγει οπτικοακουστικό υλικό.

Ταχυδρομική Διεύθυνση: Καποδιστρίου 34, τ.κ. 10432, Αθήνα	Ιστότοπος: www.et.gr
ΤΗΛΕΦΩΝΙΚΟ ΚΕΝΤΡΟ: 210 5279000 - fax: 210 5279054	Πληροφορίες σχετικά με την λειτουργία του ιστότοπου: helpdesk.et@et.gr
ΕΞΥΠΗΡΕΤΗΣΗ ΚΟΙΝΟΥ	Αποστολή ψηφιακά υπογεγραμμένων εγγράφων προς δημοσίευση στο ΦΕΚ: webmaster.et@et.gr
Πωλήσεις - Συνδρομές: (Ισόγειο, τηλ. 210 5279178 - 180) Πληροφορίες: (Ισόγειο, Γρ. 3 και τηλεφ. κέντρο 210 5279000) Παραλαβή Δημ. Ύλης: (Ισόγειο, τηλ. 210 5279167, 210 5279139)	Πληροφορίες για γενικό πρωτόκολλο και αλληλογραφία: grammateia@et.gr
Ωράριο για το κοινό: Δευτέρα ως Παρασκευή: 8:00 - 13:30	

Πείτε μας τη γνώμη σας,

για να βελτιώσουμε τις υπηρεσίες μας, συμπληρώνοντας την ειδική φόρμα στον ιστότοπό μας.

