



ΕΦΗΜΕΡΙΔΑ ΤΗΣ ΚΥΒΕΡΝΗΣΕΩΣ ΤΗΣ ΕΛΛΗΝΙΚΗΣ ΔΗΜΟΚΡΑΤΙΑΣ

10 Οκτωβρίου 2024

ΤΕΥΧΟΣ ΤΕΤΑΡΤΟ

Αρ. Φύλλου 670

ΠΕΡΙΕΧΟΜΕΝΑ

ΑΠΟΦΑΣΕΙΣ

- 1 Κήρυξη ως αναδασωτέας, εποικιστικής έκτασης δάσους εμβαδού 5.831,14 τ.μ., η οποία καταστράφηκε λόγω πυρκαγιάς που εκδηλώθηκε στην Δασική Θέση "Ρούσσα" της Τοπικής Κοινότητας Μικρού Δερείου του Δήμου Σουφλίου της Περιφερειακής Ενότητας Έβρου.
- 2 Κήρυξη ως αναδασωτέων, δύο δασικού χαρακτήρα δημοτικών εκτάσεων συνολικού εμβαδού 9.634,18 τ.μ. στη θέση «Τσαλή ρέμα», Τοπικής Κοινότητας Νυμφόπετρας, Δ.Ε. Εγνατίας, Δήμου Βόλβης, Περιφερειακής Ενότητας Θεσσαλονίκης.

ΑΠΟΦΑΣΕΙΣ

Αριθμ. 477450

(1)

Κήρυξη ως αναδασωτέας, εποικιστικής έκτασης δάσους εμβαδού 5.831,14 τ.μ., η οποία καταστράφηκε λόγω πυρκαγιάς που εκδηλώθηκε στην Δασική Θέση "Ρούσσα" της Τοπικής Κοινότητας Μικρού Δερείου του Δήμου Σουφλίου της Περιφερειακής Ενότητας Έβρου.

Ο ΓΕΝΙΚΟΣ ΓΡΑΜΜΑΤΕΑΣ ΔΑΣΩΝ
ΤΟΥ ΥΠΟΥΡΓΕΙΟΥ ΠΕΡΙΒΑΛΛΟΝΤΟΣ
ΚΑΙ ΕΝΕΡΓΕΙΑΣ

Έχοντας υπόψη:

1. Την παρ. 1 του άρθρου 24 και την παρ. 3 του άρθρου 117 του Συντάγματος.
2. Τον ν. 998/1979 «Περί προστασίας των δασών και των δασικών εν γένει εκτάσεων της Χώρας» (Α' 289) και ειδικότερα την παρ. 1 του άρθρου 38, το άρθρο 41 και την παρ. 3 του άρθρου 70.
3. Τον ν. 3852/2010 «Νέα Αρχιτεκτονική της Αυτοδιοίκησης και Αποκεντρωμένης Διοίκησης - Πρόγραμμα

Καλλικράτης» (Α' 87).

4. Τον ν. 4727/2020 «Ψηφιακή Διακυβέρνηση [Ενσωμάτωση στην Ελληνική Νομοθεσία της Οδηγίας (ΕΕ) 2016/2102 και της Οδηγίας (ΕΕ) 2019/1024] Ηλεκτρονικές Επικοινωνίες [Ενσωμάτωση στο Ελληνικό Δίκαιο της Οδηγίας (ΕΕ) 2018/1972] και άλλες διατάξεις» (Α' 184).

5. Τον ν. 4061/2012 «Διαχείριση και προστασία ακινήτων Υπουργείου Αγροτικής Ανάπτυξης και Τροφίμων - Ρύθμιση εμπραγμάτων δικαιωμάτων και άλλες διατάξεις» (Α' 66).

6. Τον ν. 4824/2021 «Κύρωση: α) της από 5.8.2021 Πράξης Νομοθετικού Περιεχομένου "Έκτακτα μέτρα για την αντιμετώπιση του κινδύνου πυρκαγιών" (Α' 138) και β) της από 13.8.2021 Πράξης Νομοθετικού Περιεχομένου "Έκτακτα μέτρα για την αποτελεσματική προστασία και την ταχεία αποκατάσταση του φυσικού περιβάλλοντος, την άμεση στήριξη των πληγέντων από τις πυρκαγιές του Ιουλίου/Αυγούστου 2021 και συναφείς διατάξεις" (Α' 143) και άλλες διατάξεις» (Α' 156).

7. Τα άρθρα 47 έως 55 του ν. 4915/2022 «Εθνικό Στρατηγικό Σχέδιο Καταπολέμησης της Διαφθοράς, διατάξεις για θέματα ανθρώπινου δυναμικού και Οργανισμών Τοπικής Αυτοδιοίκησης, νομοθετικό πλαίσιο εκπαίδευσης των σπουδαστών/σπουδαστριών της Εθνικής Σχολής Δημόσιας Διοίκησης και Αυτοδιοίκησης για την ένταξη στον κλάδο Π.Ε. Επιτελικών Στελεχών, διατάξεις για την ολοκλήρωση της μεταφοράς των δασικών υπηρεσιών στο Υπουργείο Περιβάλλοντος και Ενέργειας, διατάξεις για την εφαρμογή του Εθνικού Σχεδίου Ανάκαμψης και Ανθεκτικότητας "Ελλάδα 2.0", Εθνική Σύμβαση Ομογενών και άλλες επείγουσες διατάξεις» (Α' 63).

8. Το άρθρο 216 του ν. 5037/2023 «Μετονομασία της Ρυθμιστικής Αρχής Ενέργειας σε Ρυθμιστική Αρχή Αποβλήτων, Ενέργειας και Υδάτων και διεύρυνση του αντικείμενου της με αρμοδιότητες επί των υπηρεσιών ύδατος και της διαχείρισης αστικών αποβλήτων, ενίσχυση της υδατικής πολιτικής - Εκσυγχρονισμός της νομοθεσίας για τη χρήση και παραγωγή ηλεκτρικής ενέργειας από ανανεώσιμες πηγές μέσω της ενσωμάτωσης των Οδηγιών

ών ΕΕ 2018/2001 και 2019/944 - Ειδικότερες διατάξεις για τις ανανεώσιμες πηγές ενέργειας και την προστασία του περιβάλλοντος» (Α' 78).

9. Το π.δ. 29/2022 «Τροποποίηση του π.δ. 132/2017 "Οργανισμός του Υπουργείου Περιβάλλοντος και Ενέργειας (Υ.Π.ΕΝ.)" (Α' 160)» (Α' 77).

10. Το π.δ. 6/2022 «Σύσταση και μετονομασία Γενικών Γραμματειών, σύσταση Ειδικής Γραμματείας, μεταφορά υπηρεσιών και αρμοδιοτήτων» (Α' 17).

11. Την υπό στοιχεία ΥΠΕΝ/ΔΔΥ/48478/3594/16.5.2022 κοινή απόφαση των Υπουργών Οικονομικών, Περιβάλλοντος και Ενέργειας και Εσωτερικών «Καθορισμός των διοικητικών λεπτομερειών μεταφοράς των δασικών υπηρεσιών, του αντίστοιχου προσωπικού και λοιπών θεμάτων της παρ. 5 του άρθρου τρίτου της από 13.8.2021 Πράξης Νομοθετικού Περιεχομένου (Α' 143), η οποία κυρώθηκε με το άρθρο 2 του ν. 4824/2021 (Α' 156)» (Β' 2415).

12. Την υπό στοιχεία ΥΠΕΝ/ΔΝΕΠ/83988/2740/25.8.2022 κοινή απόφαση «Εξουσιοδότηση υπογραφής "Με εντολή Υπουργού" του Υπουργού Περιβάλλοντος και Ενέργειας, "Με εντολή Υφυπουργού" του Υφυπουργού Περιβάλλοντος και Ενέργειας και "Με εντολή Γενικού Γραμματέα Δασών" του Γενικού Γραμματέα Δασών του Υπουργείου Περιβάλλοντος και Ενέργειας, κατά λόγο αρμοδιότητας, στον Προϊστάμενο της Γενικής Διεύθυνσης Δασών και Δασικού Περιβάλλοντος της Γενικής Γραμματείας Δασών του Υ.Π.ΕΝ., στους Προϊστάμενους των Επιθεωρήσεων Εφαρμογής Δασικής Πολιτικής και στους Προϊστάμενους των Διευθύνσεων, Δασαρχείων και Τμημάτων που υπάγονται σε αυτές» (Β' 4528).

13. Τις υπ' αρ. 160417/1180/8.7.1980, 182447/3049/24.9.1980 και 154659/24.5.1982 διαταγές του Υπουργείου Γεωργίας.

14. Τις υπ' αρ. 68376/12.9.2013, 81156/30.10.2013, 58255/4.9.2017 και 21638/11.4.2018 εντολές της Γενικής Διεύθυνσης Δασών και Αγροτικών Υποθέσεων της Αποκεντρωμένης Διοίκησης Μακεδονίας - Θράκης.

15. Τα υπό στοιχεία Γ39682/28.4.2015, Γ8789/6.2.2017 και Ε6671/22.8.2024 έγγραφα του Εθνικού Τυπογραφείου.

16. Την υπ' αρ. 2601/12.2.2021 (ορθή επανάληψη 18.2.2021) απόφαση του Διευθυντή Δασών Ν. Έβρου "Ανάρτηση Δασικού Χάρτη των Τοπικών και Δημοτικών Κοινοτήτων των Δήμων Αλεξανδρούπολης, Σουφλίου, Διδυμοτεύχου, Ορεστιάδας και Σαμοθράκης της Περιφερειακής Ενότητας Έβρου και πρόσκληση για υποβολή αντιρρήσεων κατά του περιεχομένου του" (ΑΔΑ: 6ΖΡΟΟ-Ρ1Υ-0Β4), όπως αυτή τροποποιήθηκε με την υπ' αρ. 40330/10.2.2022 (ΑΔΑ: 6Ψ21ΟΡ1Υ-ΥΤΡ) πράξη τροποποίησης του αναρτημένου Δασικού Χάρτη και όπως αυτή κυρώθηκε μερικώς με την υπ' αρ. 406042/9.11.2022 (Δ' 880) απόφαση του Γενικού Γραμματέα Δασών του Υπουργείου Περιβάλλοντος και Ενέργειας.

17. Την υπ' αρ. 407167/30.8.2024 απόφαση του Γενικού Γραμματέα Δασών του Υπουργείου Περιβάλλοντος και Ενέργειας «Παράταση ενός (1) μηνός της προθεσμίας κήρυξης δασικών εκτάσεων ως αναδασωτέων» (ΑΔΑ: Ψ2ΦΨ4653Π8-ΟΥΛ).

18. Την υπ' αρ. 458052/24.9.2024 εισήγηση του Δασαρχείου Διδυμοτεύχου.

19. Το γεγονός ότι με την παρούσα απόφαση δεν προκύπτει δαπάνη σε βάρος του κρατικού προϋπολογισμού, αποφασίζουμε:

Κηρύσσουμε ως αναδασωτέα την έκταση δασικού χαρακτήρα, εμβαδού «πέντε χιλιάδων, οκτακοσίων τριάντα ενός τετραγωνικών μέτρων και δεκατεσσάρων εκατοστών του τετραγωνικού μέτρου» (5.831,14 τ.μ.), που βρίσκεται στην Δασική Θέση "Ρούσσα" της Τοπικής Κοινότητας Μικρού Δερείου του Δήμου Σουφλίου της Περιφερειακής Ενότητας Έβρου, η οποία καταστράφηκε λόγω πυρκαγιάς που εκδηλώθηκε στην περιοχή στις 11 Ιουλίου 2024.

Η ανωτέρω έκταση εμβαδού 5.831,14 τ.μ., που προσδιορίζεται από τα στοιχεία (0,1,2,3,...,15,0), στο προσαρτημένο στην παρούσα απόφαση εξαρτημένα από το Εθνικό Τριγωνομετρικό Δίκτυο της Χώρας, τοπογραφικό διάγραμμα κλίμακας 1:1.000, σε προβολικό σύστημα Συντεταγμένων ΕΓΣΑ '87, ανήκει στις δασικού χαρακτήρα εκτάσεις, κατά την έννοια του άρθρου 3 του ν. 998/1979.

Η έκταση εμβαδού 5.831,14 τ.μ., σύμφωνα με τον δασικό χάρτη της Περιφερειακής Ενότητας Έβρου, που αναρτήθηκε και κυρώθηκε μερικώς με την υπ' αρ. 406042/9.11.2022 (Δ' 880) απόφαση του Γενικού Γραμματέα Δασών του Υπουργείου Περιβάλλοντος και Ενέργειας, αποτελεί δασικού χαρακτήρα έκταση και φέρει το χαρακτηρισμό ΔΔ1.

Η κήρυξη της εν λόγω εκτάσεως ως αναδασωτέας, ενεργείται βάσει της παρ. 3 του άρθρου 117 του Συντάγματος και σύμφωνα με την παρ. 1 του άρθρου 38 και το άρθρο 41 του ν. 998/1979.

Η ως άνω περιγραφόμενη έκταση συνορεύει ενδεικτικά με:

Βόρεια: Δασική οδό

Νότια: Δασικού χαρακτήρα έκταση με χαρακτηρισμό ΔΔ1

Ανατολικά: Δασική οδό

Δυτικά: Δασικού χαρακτήρα έκταση με χαρακτηρισμό ΔΔ1

Σκοπός της κήρυξης της ανωτέρω εκτάσεως ως αναδασωτέας, είναι η διατήρηση του δασικού της χαρακτήρα, ο αποκλεισμός της διάθεσής της για κάθε άλλη χρήση και η αποκατάσταση της δασικής βλάστησης, με φυσική ή τεχνητή αναδάσωση, η οποία πριν την καταστροφή της από πυρκαγιά, καλύπτονταν από δασική βλάστηση δρυός, άρκευθου και παλιουριού.

Κατά της παρούσας απόφασης επιτρέπεται υποβολή αίτησης ακύρωσης στο αρμόδιο Τριμελές Διοικητικό Εφετείο Θεσσαλονίκης (άρθρο 47 του ν. 3900/2010, Α' 213) εντός προθεσμίας εξήντα (60) ημερών, αρχομένης από την επομένη της δημοσίευσής της (άρθρο 46 του π.δ. 18/1989).


Επίσης, κατά της παρούσας απόφασης επιτρέπεται υποβολή αίτησης ανάκλησης ή τροποποίησης για οποιαδήποτε πραγματική ή νομική αιτία, από οποιονδήποτε έχει έννομο συμφέρον, σύμφωνα με την παρ. 3 του άρθρου 35 του ν. 4280/2014 και της παρ. 4 του άρθρου 44 του ν. 998/79.

Με την απόφαση αυτή δεν προκαλείται δαπάνη σε βάρος του κρατικού προϋπολογισμού.

ξυνοδεύει την υπ' αριθμ. 477450/02.10.2024..... απόφαση κήρυξης αναδασωτέας έκτασης

ΑΠΟΣΠΑΣΜΑ ΑΠΟ ΤΟΝ ΜΕΡΙΚΩΣ ΚΥΡΩΜΕΝΟ ΔΑΣΙΚΟ ΧΑΡΤΗ ΤΗΣ Π.Ε. ΕΒΡΟΥ

Αναδασωτέας έκτασης εμβαδού 5.831,14 τ.μ. στη θέση «Ρούσσα» της Τ.Κ. Μικ. Δερειού, του Δήμου Σουφλίου, Π.Ε. Έβρου κλίμακας 1:1000



α/α	ΣΥΝΤΕΤΑΓΜΕΝΕΣ ΕΓΣΑ 87	
	X	Y
0	669738.44	4573478.26
1	669721.11	4573449.16
2	669717.94	4573441.22
3	669740.16	4573404.84
4	669758.02	4573403.12
5	669771.91	4573416.88
6	669787.92	4573411.06
7	669805.91	4573395.18
8	669828.93	4573396.90
9	669820.60	4573419.26
10	669817.02	4573424.95
11	669813.19	4573448.89
12	669808.16	4573459.21
13	669783.16	4573469.00
14	669773.76	4573474.29
15	669755.77	4573474.29

ΕΘΝΙΚΟ ΤΥΠΟΓΡΑΦΕΙΟ
Για τεχνικούς λόγους στο σχεδιάγραμμα, από το ηλεκτρονικό αρχείο, έγινε σμίκρυνση κατά ποσοστό **81%**

Χάρτης προσανατολισμού κλίμακας 1:50.000 της αναδασωτέας έκτασης με την υπ' αριθμ. 477450/02.10.2024 απόφαση

- Θέση έκτασης



Διδυμότειχο 23-09-24

Η Συντάκτρια

CHRYSI TSITSIOU
23/09/2024 19:38


Χρυσή Τσίτσιου
Π.Ε. Γεωτεχνικός-Δασολόγος
με Α' βαθμό

Ο Δασάρχης του
Δασαρχείου Διδυμοτείχου

DIMITRIOS MITROUDIS
23/09/2024 21:14


Δημήτριος Μητρούδης
Π.Ε. Γεωτεχνικός-Δασολόγος
με Α' βαθμό

Ο Δ/τής Δασών Έβρου



Δρ. Πέτρος Ανθόπουλος
Π.Ε. Γεωτεχνικός-Δασολόγος
με Α' βαθμό

Ο Προϊστάμενος
Ε.Ε.Δ.Π.Μ.Θ.



Νικήτας Φραγκιακάκης

Η απόφαση αυτή να δημοσιευθεί στην Εφημερίδα της Κυβερνήσεως.

Αλεξανδρούπολη, 2 Οκτωβρίου 2024

Με εντολή Γενικού Γραμματέα Δασών
Ο Προϊστάμενος της Επιθεώρησης Εφαρμογής
Δασικής Πολιτικής Μακεδονίας - Θράκης
ΝΙΚΗΤΑΣ ΦΡΑΓΚΙΣΚΑΚΗΣ

Αριθμ. 477227

(2)

Κήρυξη ως αναδασωτέων, δύο δασικού χαρακτήρα δημοτικών εκτάσεων συνολικού εμβαδού 9.634,18 τ.μ. στη θέση «Τσαλή ρέμα», Τοπικής Κοινότητας Νυμφόπετρας, Δ.Ε. Εγνατίας, Δήμου Βόλβης, Περιφερειακής Ενότητας Θεσσαλονίκης.

Ο ΓΕΝΙΚΟΣ ΓΡΑΜΜΑΤΕΑΣ ΔΑΣΩΝ
ΤΟΥ ΥΠΟΥΡΓΕΙΟΥ ΠΕΡΙΒΑΛΛΟΝΤΟΣ
ΚΑΙ ΕΝΕΡΓΕΙΑΣ

Έχοντας υπόψη:

1. Την παρ. 3 του άρθρου 117 του Συντάγματος.
2. Τον ν. 998/1979 «Περί προστασίας των δασών και των δασικών εκτάσεων εν γένει της χώρας» (Α' 289) και ειδικότερα την παρ. 1 του άρθρου 38, το άρθρο 41 και την παρ. 3 του άρθρου 70 αυτού.
3. Τις υπ' αρ. 160417/1180/8-7-1980, 182447/3049/1980 και 154659/24-5-1982 εγκύκλιες διαταγές του Υπουργείου Γεωργίας.
4. Τον ν. 4061/2012 «Διαχείριση και προστασία ακινήτων Υπουργείου Αγροτικής Ανάπτυξης και Τροφίμων - Ρύθμιση εμπραγμάτων δικαιωμάτων και λοιπές διατάξεις» (Α' 66).
5. Το υπ' αρ. 68376/12-9-2013 έγγραφο της Αποκεντρωμένης Διοίκησης Μακεδονίας - Θράκης/Γενική Διεύθυνση Δασών και Αγροτικών Υποθέσεων, με το οποίο ορίζεται η διαδικασία έκδοσης Απόφασης κήρυξης αναδασωτέων εκτάσεων.
6. Το υπ' αρ. 21638/11-04-2018 έγγραφο της Γενικής Διεύθυνσης Δασών και Αγροτικών Υποθέσεων της Αποκεντρωμένης Διοίκησης Μακεδονίας - Θράκης «Οδηγίες σύνταξης σχεδίων εγγράφων αποφάσεων κήρυξης αναδασωτέων και ανάκλησης-άρσης αποφάσεων κήρυξης αναδασωτέων».
7. Τον ν. 4727/2020 «Ψηφιακή Διακυβέρνηση (Ενσωμάτωση στην Ελληνική Νομοθεσία της Οδηγίας (ΕΕ) 2016/2102 και της Οδηγίας (ΕΕ) 2019/1024) - Ηλεκτρονικές Επικοινωνίες (Ενσωμάτωση στο Ελληνικό Δίκαιο της Οδηγίας (ΕΕ) 2018/1972) και άλλες διατάξεις» (Α' 184).
8. Την από 13.08.2022 Πράξη Νομοθετικού Περιεχομένου «Εκτακτα μέτρα για την αποτελεσματική προστασία και την ταχεία αποκατάσταση του φυσικού περιβάλλοντος, την άμεση στήριξη των πληγέντων από τις πυρκαγιές του Ιουλίου/Αυγούστου 2021 και συναφείς δια-

τάξεις» (Α' 143), η οποία κυρώθηκε με το άρθρο 2 του ν. 4824/2021 (Α' 156).

9. Τα άρθρα 47 έως 55 του ν. 4915/2022 «Εθνικό Στρατηγικό Σχέδιο Καταπολέμησης της Διαφθοράς, διατάξεις για θέματα ανθρώπινου δυναμικού και Οργανισμών Τοπικής Αυτοδιοίκησης, νομοθετικό πλαίσιο εκπαίδευσης των σπουδαστών/σπουδαστριών της Εθνικής Σχολής Δημόσιας Διοίκησης και Αυτοδιοίκησης για την ένταξη στον κλάδο Π.Ε. Επιτελικών Στελεχών, διατάξεις για την ολοκλήρωση της μεταφοράς των δασικών υπηρεσιών στο Υπουργείο Περιβάλλοντος και Ενέργειας, διατάξεις για την εφαρμογή του Εθνικού Σχεδίου Ανάκαμψης και Ανθεκτικότητας «Ελλάδα 2.0», Εθνική Σύνταξη Ομογενών και άλλες επείγουσες διατάξεις» (Α' 63).

10. Το π.δ. 29/2022 «Τροποποίηση του π.δ. 132/2017 «Οργανισμός Υπουργείου Περιβάλλοντος και Ενέργειας (Υ.Π.ΕΝ.)» (Α' 160)» (Α' 77).

11. Την υπό στοιχεία ΥΠΕΝ/ΔΔΥ/48478/3594/16.5.2022 κοινή υπουργική απόφαση «Καθορισμός των διοικητικών λεπτομερειών μεταφοράς των δασικών υπηρεσιών, του αντίστοιχου προσωπικού και λοιπών θεμάτων της παρ. 5 του άρθρου τρίτου της από 13.8.2021 Πράξης Νομοθετικού Περιεχομένου (Α' 143), η οποία κυρώθηκε με το άρθρο 2 του ν. 4824/2021 (Α' 156)» (Β' 2415).

12. Την υπ' αρ. 14412/17.05.2022 διαταγή της Επιθεώρησης Εφαρμογής Δασικής Πολιτικής Μακεδονίας - Θράκης με θέμα: «Δομή εγγράφων δασικών υπηρεσιών».

13. Την υπ' αρ. 372156/21-10-2022 απόφαση του Γενικού Γραμματέα Δασών «Κύρωση δασικού χάρτη της Περιφερειακής Ενότητας Θεσσαλονίκης» (Δ' 815).

14. Την υπό στοιχεία ΥΠΕΝ/ΔΝΕΠ/83988/2740/25.8.2022 (Β' 4528) κοινή απόφαση του Υπουργού και του Υφυπουργού Περιβάλλοντος και Ενέργειας και του Γενικού Γραμματέα Δασών του Υπουργείου Περιβάλλοντος και Ενέργειας, περί εξουσιοδότησης υπογραφής.

15. Το γεγονός ότι οι εκτάσεις που αναφέρονται στο θέμα αποτελούν δασικού χαρακτήρα δημοτικές εκτάσεις που καταστράφηκαν από πυρκαγιά, η οποία εκδηλώθηκε στις 2-9-2024.

16. Το υπ' αρ. 460195/25-09-2024 έγγραφο του Δασαρχείου Λαγκαδά, στο οποίο προτείνεται η κήρυξη των εκτάσεων, που αναφέρονται στο θέμα, ως αναδασωτέων με συνημμένη την από 25-09-2024 έκθεση φωτοερμηνείας - αυτοψίας της δασολόγου Ελένης Βράνα, με το περιεχόμενο των οποίων και συμφωνούμε.

17. Το γεγονός ότι δεν προκύπτει δαπάνη για τον κρατικό προϋπολογισμό, αποφασίζουμε:

Κηρύσσουμε ως αναδασωτέες δύο εκτάσεις συνολικού εμβαδού εννιά χιλιάδων εξακοσίων τριάντα τεσσάρων τετραγωνικών μέτρων και δεκαοκτώ εκατοστών του τετραγωνικού μέτρου (Ε=9.634,18 τ.μ.) στη θέση «Τσαλή ρέμα» στην περιοχή της Τοπικής Κοινότητας Νυμφόπετρας, Δ.Ε. Εγνατίας, Δήμου Βόλβης, Περιφερειακής Ενότητας Θεσσαλονίκης, με σκοπό την προστασία, αποκατάσταση της δασικής βλάστησης, η οποία αποτελείτο από αείφυλλα πλατύφυλλα, κωνοφόρα, κ.λπ. με φυσική ή τεχνητή αναδάσωση και τη διατήρηση του χαρακτήρα

τους ως δασικού χαρακτήρα εκτάσεων, ώστε να αποκλεισθεί η διάθεση των προαναφερθεισών εκτάσεων που άλλαξαν μορφή λόγω πυρκαγιάς, για άλλο σκοπό.

Οι ως άνω δημοτικές δασικού χαρακτήρα εκτάσεις, αποτυπώνονται στο από 11-09-2024 εξαρτημένο από το Εθνικό Τριγωνομετρικό Δίκτυο της χώρας σε σύστημα συντεταγμένων ΕΓΣΑ '87 τοπογραφικό διάγραμμα που συνέταξε η Δασολόγος Ελένη Βράνα, το οποίο αποτελεί αναπόσπαστο στοιχείο της παρούσας, όπως παρακάτω:

- Εμβ. 1= 7.749,89 τ.μ. με στοιχεία κορυφών «1-2-3-...-23-24-1»

- Εμβ. 2= 1.884,29 τ.μ. με στοιχεία κορυφών «26-27-28-...-36-37-25»

Τα όρια των κηρυγμένων ως αναδασωτέων εκτάσεων είναι τα εξής:

Βόρεια: με δασικού χαρακτήρα έκταση

Νότια: με αναδασωτέα έκταση

Ανατολικά: με δασικού χαρακτήρα έκταση

Δυτικά: με δασικού χαρακτήρα έκταση και αναδασωτέα έκταση

Στον κυρωμένο και αναμορφωμένο δασικό χάρτη της περιοχής οι ως άνω εκτάσεις φέρουν το χαρακτηρισμό «δάση και δασικές εκτάσεις στις α/φ παλαιότερης και πρόσφατης λήψης» με επιπλέον πληροφορία 1 «εντός ορίων εποικισμού» (ΔΔ1).

Οι παραπάνω εκτάσεις βρίσκονται εντός δικτύου NATURA 2000, Ζώνη Ειδικής Προστασίας ΖΕΠ GR1220009 και εντός της Γ' περιφερειακής ζώνης προστασίας του Εθνικού Πάρκου Κορώνειας Βόλβης και Μακεδονικών Τεμπών.

Κατά της παρούσας απόφασης επιτρέπεται υποβολή αίτησης ακύρωσης στο Τριμελές Διοικητικό Εφετείο Θεσσαλονίκης (άρθρο 47 του ν. 3900/2010, Α' 213), εντός προθεσμίας εξήντα (60) ημερών, αρχόμενης από την επομένη της δημοσίευσής της (άρθρο 46 του π.δ. 18/1989).

Επίσης, κατά της παρούσας απόφασης επιτρέπεται υποβολή αίτησης ανάκλησης ή τροποποίησης προς τον Γενικό Γραμματέα Δασών από οποιονδήποτε έχει έννομο συμφέρον, σύμφωνα με τις διατάξεις της παρ. 4 του άρθρου 44 του ν. 998/1979.

ΚΥΡΙΑΚΙ ΤΣΑΟΥΣΙΔΟΥ
03/10/2024 11:48
ΑΚΡΙΒΕΣ ΑΝΤΙΓΡΑΦΟ

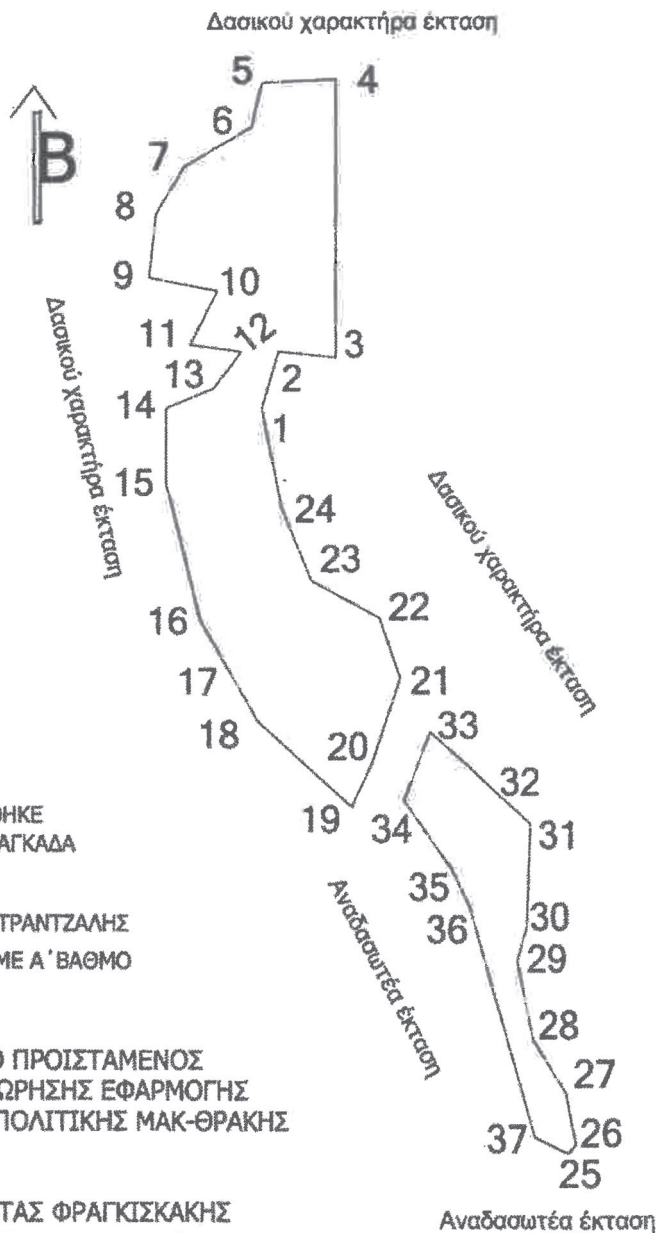
Συνοδεύει την 477227/2-10-2024 ΑΠΟΦΑΣΗ ΚΗΡΥΞΗΣ-ΩΣ ΑΝΑΔΑΣΩΤΕΩΝ
ΔΑΣΙΚΟΥ ΧΑΡΑΚΤΗΡΑ ΕΚΤΑΣΕΩΝ

ΤΟΠΟΓΡΑΦΙΚΟ ΔΙΑΓΡΑΜΜΑ

Δασικού χαρακτήρα εκτάσεων συνολικού εμβαδού $E_{ολ} = 9.634,18$ τ.μ. που απεικονίζονται σε συντεταγμένες ΕΓΣΑ' 87 ως εξής:
Έκταση $E1 = 7.749,89$ τ.μ. με στοιχεία κορυφών "1-2-3-.....-23-24-1" και
Έκταση $E2 = 1.884,29$ τ.μ. με στοιχεία κορυφών "25-26--36-37-25"
που βρίσκονται στη θέση "Τσαλή ρέμα" Τ.Κ. ΝΥΜΦΟΠΕΤΡΑΣ Δ.Ε. ΕΓΝΑΤΙΑΣ, ΔΗΜΟΥ ΒΟΛΒΗΣ, ΚΛΙΜΑΚΑ 1:2000 και που καταστράφηκαν μετά από πυρκαγιά που εκδηλώθηκε στις 02 Σεπτεμβρίου 2024.



ΕΘΝΙΚΟ ΤΥΠΟΓΡΑΦΕΙΟ
Για τεχνικούς λόγους στο σχεδιάγραμμα, από το ηλεκτρονικό αρχείο, έγινε σμίκρυνση κατά ποσοστό **94%**



Η ΣΥΝΤΑΚΤΡΙΑ
ΛΑΓΚΑΔΑΣ: 11 09 2024

ΘΕΩΡΗΘΗΚΕ
Ο ΔΑΣΑΡΧΗΣ ΛΑΓΚΑΔΑ

ΕΛΕΝΗ ΒΡΑΝΑ
MSc ΔΑΣΟΛΟΓΟΣ ΜΕ Α' ΒΑΘΜΟ

ΑΠΟΣΤΟΛΟΣ ΣΤΡΑΝΤΖΑΛΗΣ
ΔΑΣΟΛΟΓΟΣ ΜΕ Α' ΒΑΘΜΟ

ΘΕΩΡΗΘΗΚΕ
Ο ΔΙΕΥΘΥΝΤΗΣ
ΔΑΣΩΝ ΠΕ ΘΕΣΣΑΛΟΝΙΚΗΣ

Ο ΠΡΟΙΣΤΑΜΕΝΟΣ
ΕΠΙΘΕΩΡΗΣΗΣ ΕΦΑΡΜΟΓΗΣ
ΔΑΣΙΚΗΣ ΠΟΛΙΤΙΚΗΣ ΜΑΚ-ΘΡΑΚΗΣ

ΙΑΚΩΒΟΣ ΠΑΠΑΔΟΠΟΥΛΟΣ
Δρ. ΔΑΣΟΛΟΓΟΣ ΜΕ Α' ΒΑΘΜΟ

ΝΙΚΗΤΑΣ ΦΡΑΓΚΙΣΚΑΚΗΣ
Δρ. ΔΑΣΟΛΟΓΟΣ ΜΕ Α' ΒΑΘΜΟ

Αναδασωτέα έκταση

ΚΥΡΙΑΚΙ ΤΣΑΟΥΣΙΔΟΥ
03/10/2024 11:49
ΑΚΡΙΒΕΣ ΑΝΤΙΓΡΑΦΟ

Συνοδεύει την 447297/2-10-2024 ΑΠΟΦΑΣΗ ΚΗΡΥΞΗΣ ΩΣ ΑΝΑΔΑΣΩΤΕΩΝ
ΔΑΣΙΚΟΥ ΧΑΡΑΚΤΗΡΑ ΕΚΤΑΣΕΩΝ

ΠΙΝΑΚΑΣ ΣΥΝΤΕΤΑΓΜΕΝΩΝ ΚΟΡΥΦΩΝ ΕΚΤΑΣΗΣ Ε1 (ΕΓΣΑ '87)		
ΣΗΜΕΙΟ	X	Y
1	445533.000	4506321.000
2	445538.000	4506338.000
3	445554.789	4506336.195
4	445555.000	4506419.000
5	445533.000	4506418.000
6	445530.000	4506405.000
7	445510.000	4506393.000
8	445502.000	4506379.000
9	445500.000	4506360.000
10	445520.000	4506356.000
11	445512.000	4506340.000
12	445527.000	4506338.000
13	445519.000	4506327.000
14	445505.000	4506321.000
15	445505.000	4506298.000
16	445515.000	4506257.000
17	445525.000	4506239.460
18	445532.000	4506227.000
19	445560.000	4506202.000
20	445566.000	4506215.000
21	445574.000	4506240.000
22	445568.000	4506258.000
23	445548.000	4506269.000
24	445539.000	4506291.000
1	445533.000	4506321.000
Ε1= 7749.89 τ.μ.		

ΠΙΝΑΚΑΣ ΣΥΝΤΕΤΑΓΜΕΝΩΝ ΚΟΡΥΦΩΝ ΕΚΤΑΣΗΣ Ε2 (ΕΓΣΑ '87)		
ΣΗΜΕΙΟ	X	Y
25	445624.834	4506101.502
26	445627.000	4506104.000
27	445624.000	4506119.000
28	445614.000	4506134.000
29	445609.000	4506157.000
30	445612.000	4506167.000
31	445613.000	4506197.000
32	445604.000	4506205.000
33	445583.000	4506224.000
34	445575.345	4506203.808
35	445589.442	4506183.743
36	445594.776	4506172.567
37	445614.507	4506106.101
25	445624.834	4506101.502
Ε2= 1884.29 τ.μ.		

Η απόφαση αυτή να δημοσιευθεί στην Εφημερίδα της Κυβερνήσεως.

Θεσσαλονίκη, 2 Οκτωβρίου 2024

Με εντολή Γενικού Γραμματέα Δασών
Ο Προϊστάμενος της Επιθεώρησης Εφαρμογής
Δασικής Πολιτικής Μακεδονίας - Θράκης
ΝΙΚΗΤΑΣ ΦΡΑΓΚΙΣΚΑΚΗΣ