



# ΕΦΗΜΕΡΙΔΑ ΤΗΣ ΚΥΒΕΡΝΗΣΕΩΣ ΤΗΣ ΕΛΛΗΝΙΚΗΣ ΔΗΜΟΚΡΑΤΙΑΣ

17 Ιουνίου 2024

ΤΕΥΧΟΣ ΤΕΤΑΡΤΟ

Αρ. Φύλλου 391

## ΠΕΡΙΕΧΟΜΕΝΑ

### ΑΠΟΦΑΣΕΙΣ

1. Ανάκληση της υπ' αρ. 3804/23-9-1998 (Δ' 960) απόφασης κήρυξης αναδασωτέας δημόσιας δασικής έκτασης του Γενικού Γραμματέα Περιφέρειας Πελοποννήσου, εμβαδού E=4.656 τ.μ. στη θέση «Αγ. Ελευθέριος» κοινότητας Ναυπλιέων του Δήμου Ναυπλιέων Π.Ε. Αργολίδας.
2. Επικύρωση καθορισμού οριογραμμών, με έργα διευθέτησης, τμήματος του υπ' αρ. 964 ρέματος στα όρια των αγροτεμαχίων 1002, 1004, 1043, 1044 και 1006 οριστικής διανομής αγροκτήματος Καλοχωρίου, Δήμου Δέλτα, Π.Ε. Θεσσαλονίκης.

### ΑΠΟΦΑΣΕΙΣ

Αριθμ. 210113

(1)

**Ανάκληση της υπ' αρ. 3804/23-9-1998 (Δ' 960) απόφασης κήρυξης αναδασωτέας δημόσιας δασικής έκτασης του Γενικού Γραμματέα Περιφέρειας Πελοποννήσου, εμβαδού E=4.656 τ.μ. στη θέση «Αγ. Ελευθέριος» κοινότητας Ναυπλιέων του Δήμου Ναυπλιέων Π.Ε. Αργολίδας.**

Ο ΓΕΝΙΚΟΣ ΓΡΑΜΜΑΤΕΑΣ ΔΑΣΩΝ  
ΤΟΥ ΥΠΟΥΡΓΕΙΟΥ ΠΕΡΙΒΑΛΛΟΝΤΟΣ ΚΑΙ  
ΕΝΕΡΓΕΙΑΣ

Έχοντας υπόψη:

1. Το π.δ. 29/2022 "Τροποποίηση του π.δ. 132/2017 «Οργανισμός Υπουργείου Περιβάλλοντος και Ενέργειας (Υ.Π.ΕΝ.)» (Α' 160)" (Α' 77).
2. Την υπό στοιχεία ΥΠΕΝ/ΔΔΥ/12302/1158/5-2-2024 απόφαση του Υπηρεσιακού Γραμματέα του ΥΠΕΝ «Ορισμός Αναπληρωτή Προϊσταμένου της Διεύθυνσης Δασών Ν. Αργολίδας» (ΑΔΑ: 6ΧΖΟ4653Π8-ΧΥ6).
3. Τα άρθρα 28 και 28Α του ν. 4325/2015 «Εκδημοκρατισμός της Διοίκησης-Καταπολέμηση Γραφειοκρατίας και Ηλεκτρονική Διακυβέρνηση. Αποκατάσταση αδικιών και άλλες διατάξεις» (Α' 47).
4. Το π.δ. 6/2022 «Σύσταση και μετονομασία Γενικών Γραμματειών, σύσταση Ειδικής Γραμματείας, μεταφορά υπηρεσιών και αρμοδιοτήτων» (Α' 17).

5. Τα άρθρα 47-55 του ν. 4915/2022 (Α' 63).

6. Την υπό τα στοιχεία ΥΠΕΝ/ΔΔΥ/48478/3594/16-5-2022 κοινή υπουργική απόφαση «Καθορισμός των διοικητικών λεπτομερειών μεταφοράς των δασικών υπηρεσιών, του αντίστοιχου προσωπικού και λοιπών θεμάτων της παρ. 5 άρθρου τρίτου της από 13-8-2021 Πράξης Νομοθετικού Περιεχομένου (Α' 143), η οποία κυρώθηκε με το άρθρο 2 του ν. 4824/2021 (Α' 156)» (Β' 2415).

7. Την υπό στοιχεία ΥΠΕΝ/ΔΔΥ/50878/3749/20-5-2022 (ΑΔΑ: ΨΓΒΩ4653Π8-ΩΧ6) εγκύκλιο του ΥΠΕΝ.

8. Την υπό στοιχεία ΥΠΕΝ/ΔΔΥ/70401/5167/6-7-2022 απόφαση του Υπουργού Περιβάλλοντος και Ενέργειας «Τοποθέτηση Προϊσταμένων σε θέσεις ευθύνης επιπέδου Γενικής Διεύθυνσης στις Επιθεωρήσεις Εφαρμογής Δασικής Πολιτικής του Υπουργείου Περιβάλλοντος και Ενέργειας» (ΑΔΑ: Ω8ΔΡ4653Π8-7ΨΡ).

9. Την υπό στοιχεία ΥΠΕΝ/ΔΝΕΠ/68754/2347/19-7-2022 απόφαση του Υπουργού Περιβάλλοντος και Ενέργειας «Εξουσιοδότηση υπογραφής "Με εντολή Υπουργού", του Υπουργού Περιβάλλοντος και Ενέργειας και "Με εντολή Υπηρεσιακού Γραμματέα", του Υπηρεσιακού Γραμματέα του Υπουργείου Περιβάλλοντος και Ενέργειας (Υ.Π.ΕΝ.), κατά λόγο αρμοδιότητας, στους Προϊσταμένους των Επιθεωρήσεων Εφαρμογής Δασικής Πολιτικής της Γενικής Γραμματείας Δασών του Υ.Π.ΕΝ. και στους Προϊσταμένους των Διευθύνσεων, Δασαρχείων και Τμημάτων που υπάγονται σε αυτές» (Β' 4041).

10. Την υπό στοιχεία ΥΠΕΝ/ΔΝΕΠ/83988/25-8-2022 κοινή απόφαση του Υπουργού, Υφυπουργού και Γενικού Γραμματέα Δασών του Υπουργείου Περιβάλλοντος και Ενέργειας «Εξουσιοδότησης υπογραφής "Με εντολή Υπουργού" του Υπουργού Περιβάλλοντος και Ενέργειας, "Με εντολή Υφυπουργού" του Υφυπουργού Περιβάλλοντος και Ενέργειας και "Με εντολή Γενικού Γραμματέα Δασών" του Γενικού Γραμματέα Δασών του Υπουργείου Περιβάλλοντος και Ενέργειας, κατά λόγο αρμοδιότητας, στον Προϊστάμενο της Γενικής Διεύθυνσης Δασών και Δασικού Περιβάλλοντος της Γενικής Γραμματείας Δασών του Υ.Π.ΕΝ, στους Προϊσταμένους των Επιθεωρήσεων Εφαρμογής Δασικής Πολιτικής και στους Προϊσταμένους των Διευθύνσεων, Δασαρχείων και Τμημάτων που υπάγονται σε αυτές» (Β' 4528).

11. Τα άρθρα 24 παρ. 1 και 117 παρ. 3 του Συντάγματος.

12. Τα άρθρα 38 παρ. 1 [όπως αντικαταστάθηκε από το άρθρο 35 παρ. 1 του ν. 4280/2014 «Περιβαλλοντική αναβάθμιση Ρυθμίσεις δασικής νομοθεσίας και άλλες διατάξεις» (Α' 159)], 41 παρ. 1 και 44 (όπως αντικαταστάθηκε από το άρθρο 35 παρ. 2 και 3 του ν. 4280/2014), 3 παρ. 1 και 2 του ν. 998/1979 «Περί προστασίας των Δασών και των Δασικών εν γένει εκτάσεων της Χώρας» (Α' 289).

13. Την παρ. 5 του άρθρου 44 του ν. 998/1979 (Α' 289) όπως προστέθηκε με το άρθρο 74 του ν. 4986/2022 (Α' 204).

14. Τον ν. 3208/2003 (Α' 303), όπως τροποποιήθηκε και ισχύει [σχετ. ν. 4280/2014 (Α' 159)].

15. Την παρ. 5 του άρθρου 52 του ν. 4280/2014 «Περιβαλλοντική αναβάθμιση Ρυθμίσεις δασικής νομοθεσίας και άλλες διατάξεις» (Α' 159).

16. Τις σχετικές με την κήρυξη εκτάσεων ως αναδασωτέων εγκύκλιες διαταγές του Υπουργείου Γεωργίας υπ' αρ. α)160417/1180/8-7-1980, β)182447/3049/24-9-1980, γ)168692/3318/5-10-1981 δ) 85144/1468/9 9-1992 και ε) 60284/365/26-1-1994.

17. Τις υπ' αρ. α)105545/534/1 9-2014 και β) 110789/1293/2-9-2014 σχετικές εγκυκλίου διαταγές της Ειδικής Γραμματείας Δασών του Υ.Π.Ε.Κ.Α.

18. Την υπ' αρ. 117080/6353/13-11-2014 (ΑΔΑ:77ΣΕ0-ΙΒ3) Διαταγή Υ.Π.Ε.Κ.Α. «περί της διαδικασίας άρσης ή ανάκλησης αποφάσεων αναδάσωσης».

19. Την υπ' αρ. 12485/22-1-2021 (ΑΔΑ: 9ΞΙΧΟΡ1Φ-ΟΔΣ) απόφαση του Αναπληρωτή Προϊσταμένου της Διεύθυνσης Δασών Αργολίδας «Ανάρτηση δασικού χάρτη περιοχής Π.Ε. Αργολίδας και πρόσκληση υποβολής αντιρρήσεων κατά του περιεχομένου του».

20. Την υπ' αρ. 416373/15-44-2022 (ΑΔΑ: 66Φ94653Π8-ΞΕΚ) απόφαση του Γενικού Γραμματέα Δασών του Υπουργείου Περιβάλλοντος και Ενέργειας «Μερική Κύρωση δασικού χάρτη Περιφερειακής Ενότητας Αργολίδας» (Δ'906).

21. Την υπ' αρ. 3804/23-9-1998 (Δ'960) απόφαση κήρυξης αναδασωτέας δημόσιας δασικής έκτασης του Γενικού Γραμματέα Περιφέρειας Πελοποννήσου.

22. Την υπ' αρ. 44/12-2-2020 (ΑΔΑ: ΨΤΛΠΟΡ1Φ-ΛΨΙ) απόφαση της Επιτροπής Εξέτασης Αντιρρήσεων (ΕΠ.Ε.Α.) Ν. Αργολίδας.

23. Το υπ' αρ. 424063/18-11-2022 «Αίτημα ανάκλησης απόφασης κήρυξης αναδασωτέας έκτασης» της Μαρίνας Οικονόμου προς την Διεύθυνση Δασών Αργολίδας.

24. Την υπό στοιχεία Δ.Υ./17-4-2024 «Πρόταση ανάκλησης απόφασης κήρυξης αναδασωτέας έκτασης» της δασοπόνου Μαρίας Σφήνα της Διεύθυνσης Δασών Αργολίδας.

25. Την υπ' αρ. 191207/17-4-2024 «Πρόταση ανάκλησης απόφασης κήρυξης αναδασωτέας έκτασης» της Διεύθυνσης Δασών Αργολίδας.

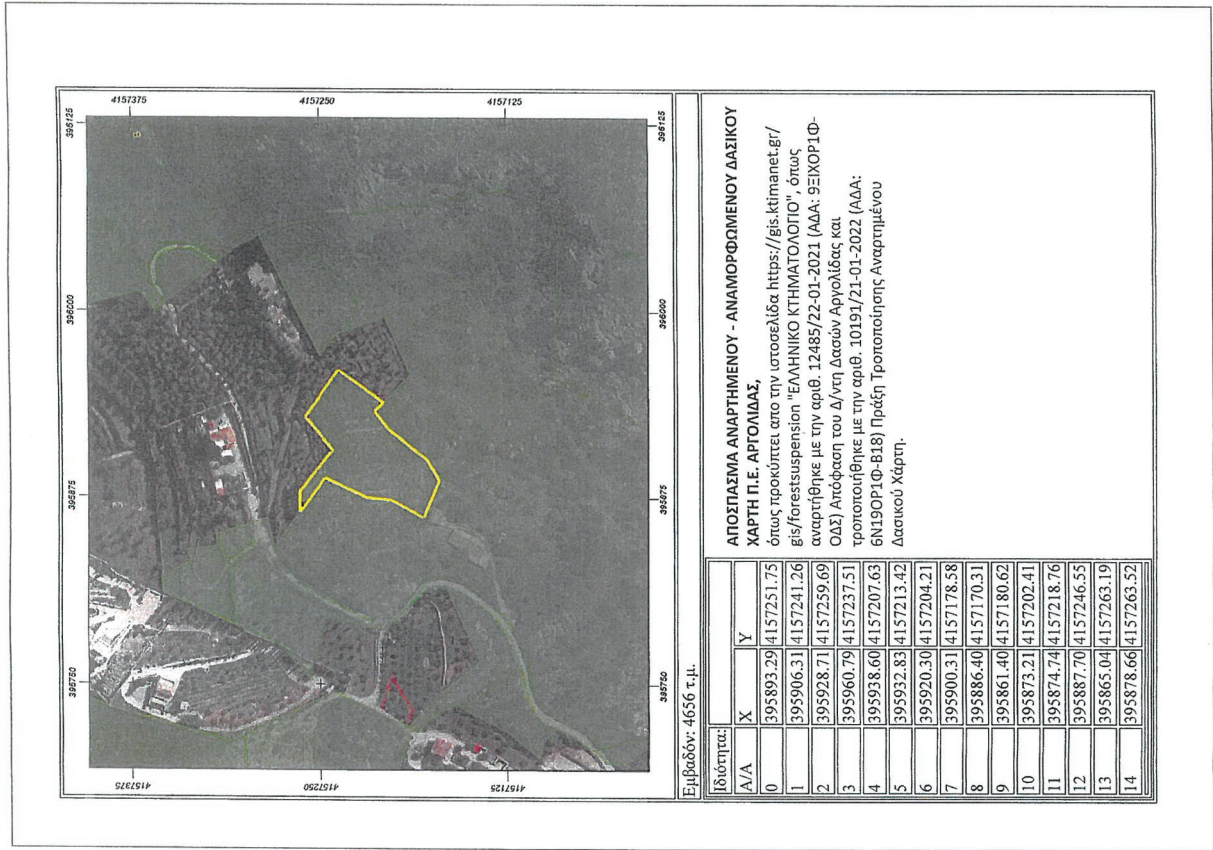
26. Το γεγονός ότι με την παρούσα απόφαση δεν προκαλείται δαπάνη σε βάρος του κρατικού προϋπολογισμού, αποφασίζουμε:

Ανακαλούμε την υπ' αρ. 3804/23-9-1998 (Δ'960) απόφαση κήρυξης αναδασωτέας δημόσιας δασικής έκτασης του Γενικού Γραμματέα Περιφέρειας Πελοποννήσου, εμβαδού Ε=4.656 τ.μ. στη θέση «Αγ. Ελευθέριος» κοινότητας Ναυπλιέων του Δήμου Ναυπλιέων Π.Ε. Αργολίδας, όπως παρίσταται, απεικονίζεται, εμφανίζεται, προσδιορίζεται, χαρακτηρίζεται, και παρουσιάζεται στο από 17-4-2024 Προσαρτημένο τοπογραφικό διάγραμμα (με γεωγραφικά - γεωμετρικά δεδομένα στοιχεία, κλίμακα, εμβαδό, περιμετρικά στοιχεία, και συντεταγμένες σε ΕΓΣΑ'87), ακριβές αντίγραφο από τον Αναρτημένο Δασικό Χάρτη Π.Ε. Αργολίδας.


Η ανάκληση της αναδασωτέας έκτασης όπως εμφανιζόταν (ΑΑ-ΠΔ-ΑΝ) στον Αναρτημένο Δασικό Χάρτη γίνεται Διότι από την Επιτροπή Εξέτασης Αντιρρήσεων (ΕΠ.Ε.Α.) Ν. Αργολίδας η ανωτέρω έκταση κρίθηκε και χαρακτηρίστηκε ως ΑΑ (Άλλης μορφής/κάλυψης) και ΔΔ (Δάση και Δασικές εκτάσεις) και συντρέχουν οι προϋποθέσεις, η νομιμότητα και οι λόγοι για την πραγματοποίηση της ανάκλησης της όπως προβλέπεται και ορίζεται στο άρθρο 44 παρ. 5 του ν. 998/1979 και αφετέρου διότι στο υπόλοιπο τμήμα πραγματοποιήθηκε η αναδάσωση της, η οποία συντελέσθηκε με την επαναφορά της καταστραφείσας λόγω πυρκαγιάς δασικής βλάστησης στην έκταση και συντρέχουν οι προϋποθέσεις, η νομιμότητα και οι λόγοι για την πραγματοποίηση της ανάκλησης της όπως προβλέπεται και ορίζεται στο άρθρο 35 παρ. 1, 2 και 3 του ν. 4280/2014 και με οικολογικά χαρακτηριστικά επαρκή για την υπαγωγή της στην παρ. 1 και 2 του άρθρου 3 του ν. 998/1979.

Κατά της ανωτέρω απόφασης μπορεί να ασκηθεί αίτηση ακύρωσης, ενώπιον του Διοικητικού Εφετείου Τρίπολης, από κάθε φυσικό ή νομικό πρόσωπο που έχει έννομο συμφέρον, άρθρο 46 του π.δ. 18/1989 (Α' 8).

Από τις διατάξεις της απόφασης αυτής δεν προκαλείται δαπάνη σε βάρος του κρατικού προϋπολογισμού.



**ΕΘΝΙΚΟ ΤΥΠΟΓΡΑΦΕΙΟ**  
 Για τεχνικούς λόγους στο σχεδιάγραμμα, από το ηλεκτρονικό αρχείο, έγινε σμίκρυνση κατά ποσοστό **60%**

 <p>ΕΛΛΗΝΙΚΗ ΔΗΜΟΚΡΑΤΙΑ                  ΥΠΟΥΡΓΕΙΟ ΠΕΡΙΒΑΛΛΟΝΤΟΣ ΚΑΙ ΕΝΕΡΓΕΙΑΣ                  ΕΠΙΘΕΩΡΗΣΗ ΕΦΑΡΜΟΓΗΣ ΔΑΣΙΚΗΣ ΠΟΛΙΤΙΚΗΣ                  ΠΕΛΟΠΟΝΝΗΣΟΥ, ΔΥΤΙΚΗΣ ΕΛΛΑΔΑΣ &amp; ΙΟΝΙΟΥ                  ΛΙΕΥΘΥΝΣΗ ΔΑΣΩΝ ΑΡΓΟΛΙΔΑΣ</p>	
<b>ΤΟΠΟΓΡΑΦΙΚΟ ΔΙΑΓΡΑΜΜΑ</b>	
Θέμα: «Ανάκληση της αριθμ. 3804/23-9-1998 (ΦΕΚτ.Δ' 960/1-12-1998) Απόφασης κήρυξης αναδασοτέας δημόσιας δασικής έκτασης του Γενικού Γραμματέα Περιφέρειας Πελοποννήσου»	
Θέση: «Αγ. Ελευθέριος» κοινότητα Ναυπλίων του Δήμου Ναυπλίων Π.Ε. Αργολίδας.	
Ανήκει στην αριθμ. <u>9.10.113/29-4-2024</u> Απόφαση Ανάκλησης κήρυξης αναδασοτέας έκτασης του Γενικού Γραμματέα Δασών του Υπουργείου Περιβάλλοντος και Ενέργειας.	
Κλίμακα 1:2500	Εμβαδόν Ε=4.656τ.μ. Περιμετρικά Στοιχεία: (0,1,2,3,4,5,6,7,8,9,10,11,12,13,14,0)
Ναύπλιο 17-4-2024	Η Συντάκτρια <b>MARIA SFINA</b> Δασολόγος <b>17/04/2024 12:36</b>
Ναύπλιο	Ο Αναπληρωτής Προϊστάμενος της Δ/σης Δασών Αργολίδας <b>CHARALAMPOS KOUTSOUROPOULOS</b> 17/04/2024 12:58 Δασολόγος
Πάτρα	ΘΕΩΡΗΘΗΚΕ Με εντολή Γενικού Γραμματέα Δασών Ο Προϊστάμενος της Επιθεώρησης Εφαρμογής Δασικής Πολιτικής Πελοποννήσου, Αυτικής Ελλάδας και Ιονίου <b>NIKHITAS MAZIS</b> Δασολόγος - Περιβαλλοντολόγος M.Sc. 29/04/2024 09:30

Η απόφαση αυτή να δημοσιευθεί στην Εφημερίδα της Κυβερνήσεως.

Πάτρα, 29 Απριλίου 2024

Με εντολή Γενικού Γραμματέα Δασών  
Ο Προϊστάμενος Επιθεώρησης Εφαρμογής  
Δασικής Πολιτικής Πελοποννήσου,  
Δυτικής Ελλάδας και Ιονίου  
ΝΙΚΗΤΑΣ ΜΑΖΗΣ

Αριθμ. 54136 (2)

**Επικύρωση καθορισμού οριογραμμών, με έργα διευθέτησης, τμήματος του υπ' αρ. 964 ρέματος στα όρια των αγροτεμαχίων 1002, 1004, 1043, 1044 και 1006 οριστικής διανομής αγροκτήματος Καλοχωρίου, Δήμου Δέλτα, Π.Ε. Θεσσαλονίκης.**

Ο ΓΡΑΜΜΑΤΕΑΣ ΑΠΟΚΕΝΤΡΩΜΕΝΗΣ ΔΙΟΙΚΗΣΗΣ  
ΜΑΚΕΔΟΝΙΑΣ - ΘΡΑΚΗΣ

Έχοντας υπόψη:

- 1) Το άρθρο 24 του Συντάγματος.
- 2) Το άρθρο 1 του ν. 1650/1986.
- 3) Το άρθρο 280 του ν. 3852/2010 «Νέα Αρχιτεκτονική της Αυτοδιοίκησης και της Αποκεντρωμένης Διοίκησης - Πρόγραμμα Καλλικράτης» (Α' 87).
- 4) Το άρθρο 5 του ν. 3010/2002 «Εναρμόνιση του ν. 1650/1986 με τις Οδηγίες 97/11 Ε.Ε. και 96/61 Ε.Ε., διαδικασία οριοθέτησης και ρυθμίσεις θεμάτων για τα υδατορέματα και άλλες διατάξεις» (Α' 91/2002).
- 5) Τον ν. 4258/2014 «Διαδικασία Οριοθέτησης και ρυθμίσεις θεμάτων για τα υδατορέματα - ρυθμίσεις Πολεοδομικής νομοθεσίας και άλλες διατάξεις» (Α' 94) και ιδίως του άρθρου 3, σύμφωνα με το οποίο πραγματοποιήθηκε η επικύρωση καθορισμού οριογραμμών του ως άνω τμήματος ρέματος.
- 6) Την υπ' αρ. οικ.140055/2017 απόφαση «Τεχνικές προδιαγραφές σύνταξης του περιεχομένου του φακέλου οριοθέτησης κατ' εφαρμογή της παραγράφου 5 του άρθρου 2 του ν. 4258/2014 - Διευκρινήσεις για την εφαρμογή της διαδικασίας οριοθέτησης» (Β' 428).
- 7) Τα άρθρα 28 και 28Α του ν. 4325/2015 «Εκδημοκρατισμός της Διοίκησης - Καταπολέμηση Γραφειοκρατίας και Ηλεκτρονική Διακυβέρνηση. Αποκατάσταση αδικιών και άλλες διατάξεις» (Α' 47).
- 8) Την υπ' αρ. 86781/19-12-2022 (Υ.Ο.Δ.Δ. 1183) απόφαση του Υπουργού Εσωτερικών για τον διορισμό του Ιωάννη Σάββα του Κωνσταντίνου, στη θέση του μετακλητού Γραμματέα Αποκεντρωμένης Διοίκησης Μακεδονίας - Θράκης.
- 9) Την υπ' αρ. 263518/22-12-2022 (ΑΔΑ: 6ΚΚΖΟΡ1Υ-ΙΧΑ) απόφαση Γραμματέα Αποκεντρωμένης Διοίκησης Μακεδονίας - Θράκης περί ανάθεσης άσκησης αρμοδιοτήτων σε οργανικές μονάδες της Αποκεντρωμένης Διοίκησης Μακεδονίας-Θράκης και παροχή εξουσιοδότησης υπογραφής πράξεων και εγγράφων «Με εντολή Γραμματέα» στους προϊσταμένους των οργανικών μονάδων της Αποκεντρωμένης Διοίκησης Μακεδονίας - Θράκης».

10) Την υπ' αρ. οικ. 55771/10-11-2020 απόφαση του Γενικού Γραμματέα της Αποκεντρωμένης Διοίκησης Μακεδονίας Θράκης (ΑΔΑ: ΨΓΟΤΟΡ1Υ-ΩΒΑ) «Ορισμός αναπληρώτριας Προϊσταμένης της Γενικής Δ/νσης Χωροταξικής και Περιβαλλοντικής Πολιτικής της Α.Δ.Μ.Θ.».

11) Τον ν. 2503/1997 «Διοίκηση, οργάνωση, στελέχωση της Περιφέρειας, ρύθμιση θεμάτων για την τοπική αυτοδιοίκηση και άλλες διατάξεις» (Α' 107) και ειδικότερα το τελευταίο εδάφιο της παρ. 2 του άρθρου 1 αυτού.

12) Το π.δ. 142/2010 «Οργανισμός της Αποκεντρωμένης Διοίκησης Μακεδονίας- Θράκης» (Α' 235).

13) Το υπ' αρ. αρ. οικ. 435403(6463)/30-6-2023 έγγραφο της Υποδιεύθυνσης Τεχνικών Έργων Μ.Ε.Θ., με το οποίο διαβιβάστηκε στην Υπηρεσία μας θεωρημένο αντίγραφο του φακέλου του θέματος που συντάχθηκε από τη Μελετήτρια Αγρ. Τοπογράφο Μηχανικό κα Βασιλική Μπελαή και ελέγχθηκε και θεωρήθηκε από την Υποδιεύθυνση Τεχνικών Έργων Μ.Ε.Θ. (υπό στοιχεία ΔΙΠΕΧΩΣ 97486/7-7-2023).

14) Το υπ' αρ. 141256/20-10-23 έγγραφο της Υπηρεσίας μας με το οποίο διαβιβάστηκε ο φάκελος οριοθέτησης του ρέματος του θέματος στον Δήμο Δέλτα για γνωμοδότηση, σύμφωνα με τις διατάξεις του ν. 4258/2014 και ειδικότερα την παρ. 2.3 της περ. Α του άρθρου 3 αυτού ύστερα από την εφαρμογή της παρ. 1.2 της περ. Β του ίδιου άρθρου.

15) Την υπ' αρ. 193/2023 απόφαση Δημοτικού Συμβουλίου Δήμου Δέλτα όπου γνωμοδοτεί θετικά για την προτεινόμενη οριοθέτηση του ρέματος του θέματος.

16) Την υπ' αρ. 76421/25-5-2023 απόφαση Έγκρισης Περιβαλλοντικών Όρων της Δ/νσης Περιβάλλοντος και Χωρικού Σχεδιασμού Κ.Μ., Τμήμα Περιβαλλοντικού και Χωρικού Σχεδιασμού της Αποκεντρωμένης Διοίκησης Μακεδονίας Θράκης, για έργα διευθέτησης στο ρέμα του θέματος η οποία έχει συμπεριλάβει απαιτούμενες γνωμοδοτήσεις περιβαλλοντικού περιεχομένου (ΑΔΑ: 9ΕΠΣΟΡ1Υ-Τ7Η, ΠΕΤ: 2201700321).

17) Το γεγονός ότι οι υδραυλικοί υπολογισμοί για την εκτίμηση της πλημμυρικής παροχής έγιναν για περίοδο επαναφοράς T=50 έτη και αφορούν το σύνολο του ρέματος.

18) Το γεγονός ότι τμήματα του ρέματος με αριθμό 964, όπως εμφανίζεται στη Διανομή του αγροκτήματος Καλοχωρίου, που τυχόν δεν περιλαμβάνονται στις οριογραμμές των οποίων επικυρώνεται ο καθορισμός με την παρούσα απόφαση, διατηρούν το χαρακτήρα τους εκτός αν εκδοθεί απόφαση Αποχαρακτηρισμού από την οικεία Κτηματική Υπηρεσία του Υπουργείου Οικονομικών (βλ. υπ' αρ. 322/2015 γνωμοδότηση του Νομικού Συμβουλίου του κράτους).

19) Το γεγονός ότι οι εγκεκριμένες οριογραμμές δεν θίγουν τυχόν ιδιοκτησιακά καθεστώτα, αποφασίζουμε:

Την επικύρωση του καθορισμού των οριογραμμών με έργα διευθέτησης, τμήματος του υπ' αρ. 964 ρέματος στα όρια των αγροτεμαχίων 1002, 1004, 1043, 1044 και 1006 οριστικής διανομής αγροκτήματος Καλοχωρίου, Δήμου Δέλτα, Π.Ε. Θεσσαλονίκης, με τις συντεταγμένες των κορυφών των πολυγωνομετρικών των οριογραμμών που σημειώνονται με συνεχόμενη γραμμή μπλε χρώ-

ματος και αναπαρίστανται επί του τοπογραφικού διαγράμματος (οριζοντιογραφίας) με αρ. σχ. Ο.2 κλίμακας 1:500, που συνοδεύει την παρούσα, όπως αυτές προέκυψαν από την Υδραυλική Μελέτη που συντάχθηκε από τη Μελετήτρια Αγρ. Τοπογράφο Μηχανικό κα Βασιλική Μπελαή και ελέγχθηκε και θεωρήθηκε από την Υποδ/υση Τεχνικών Έργων Μ.Ε.Θ. (13 σχ.).

Αναλυτικότερα, καθορίζονται οι οριογραμμές στο τμήμα μήκους 367,5 μ. του υπ' αρ. 964 ρέματος, με επιφάνεια λεκάνης απορροής 2,087 τ.χλμ., με τις εξής κορυφές: Ο1-1, Ο1-2, ..., Ο1-30, Ο1-31 για την αριστερή οριογραμμή και Ο2-1, Ο2-2, ..., Ο2-27, Ο2-28 και για τη δεξιά οριογραμμή.

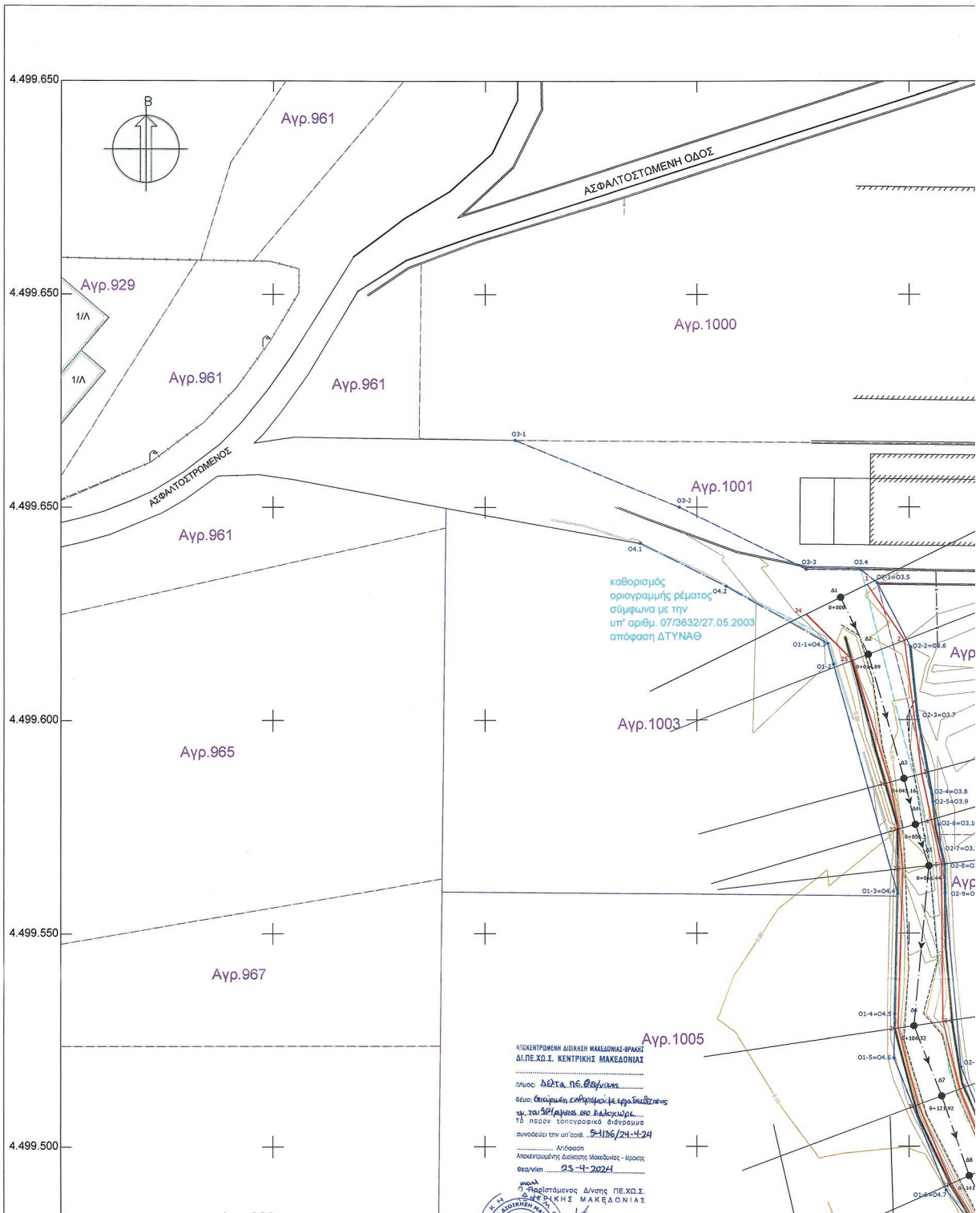
Η παρούσα απόφαση συνοδεύεται από το τοπογραφικό διάγραμμα με αρ. σχ. Ο.2 κλίμακας 1:500, που συντάχθηκε από τη Μελετήτρια Αγρ. Τοπογράφο Μηχανικό Βασιλική Μπελαή και ελέγχθηκε και θεωρήθηκε από την Υποδ/υση Τεχνικών Έργων Μ.Ε.Θ. (13 σχ.) και αποτελεί αναπόσπαστο μέρος αυτής.

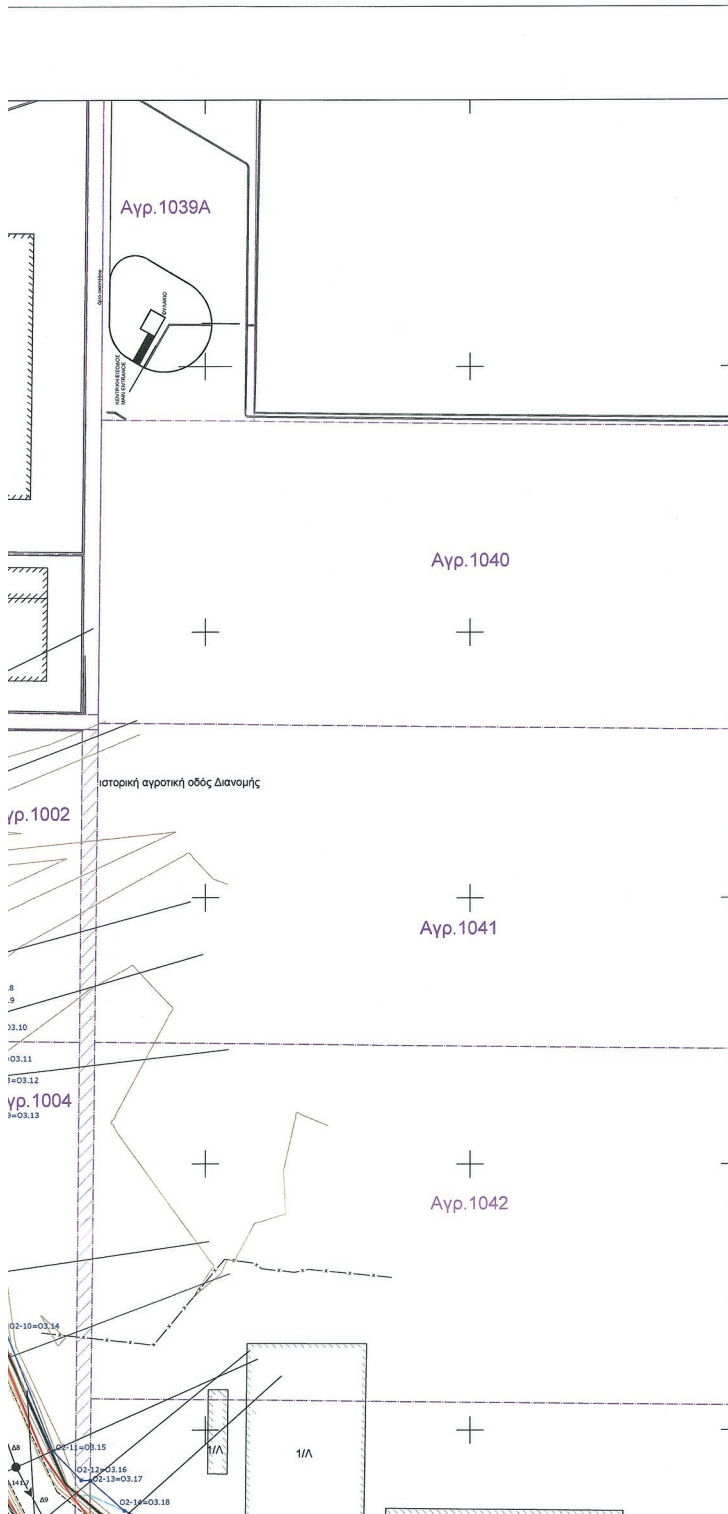
Διευκρινίζεται ότι οι συγκεκριμένες οριογραμμές ισχύουν μόνον εφόσον έχουν κατασκευαστεί τα προβλεπόμενα έργα διευθέτησης.

Από τις διατάξεις της παρούσας δεν προκύπτουν δαπάνες που να βαρύνουν τον κρατικό προϋπολογισμό.

Η ισχύς της απόφασης αυτής αρχίζει από τη δημοσίευσή της στην Εφημερίδα της Κυβερνήσεως.

**ΕΘΝΙΚΟ ΤΥΠΟΓΡΑΦΕΙΟ**  
 Για τεχνικούς λόγους στο σχεδιάγραμμα,  
 από το ηλεκτρονικό αρχείο, έγινε  
 σμίκρυνση κατά ποσοστό **35%**

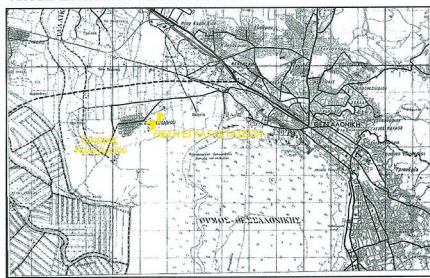




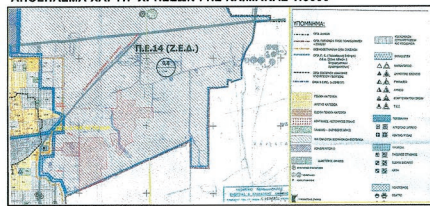
ΣΚΑΡΙΦΙΜΑ ΘΕΣΗΣ



ΑΠΟΣΠΑΣΜΑ ΧΑΡΤΗ ΓΥΣ ΚΑΙΜΑΚΑΣ 1:5000



ΑΠΟΣΠΑΣΜΑ ΧΑΡΤΗ ΧΡΗΣΕΩΝ ΓΗΣ ΚΑΙΜΑΚΑΣ 1:5000



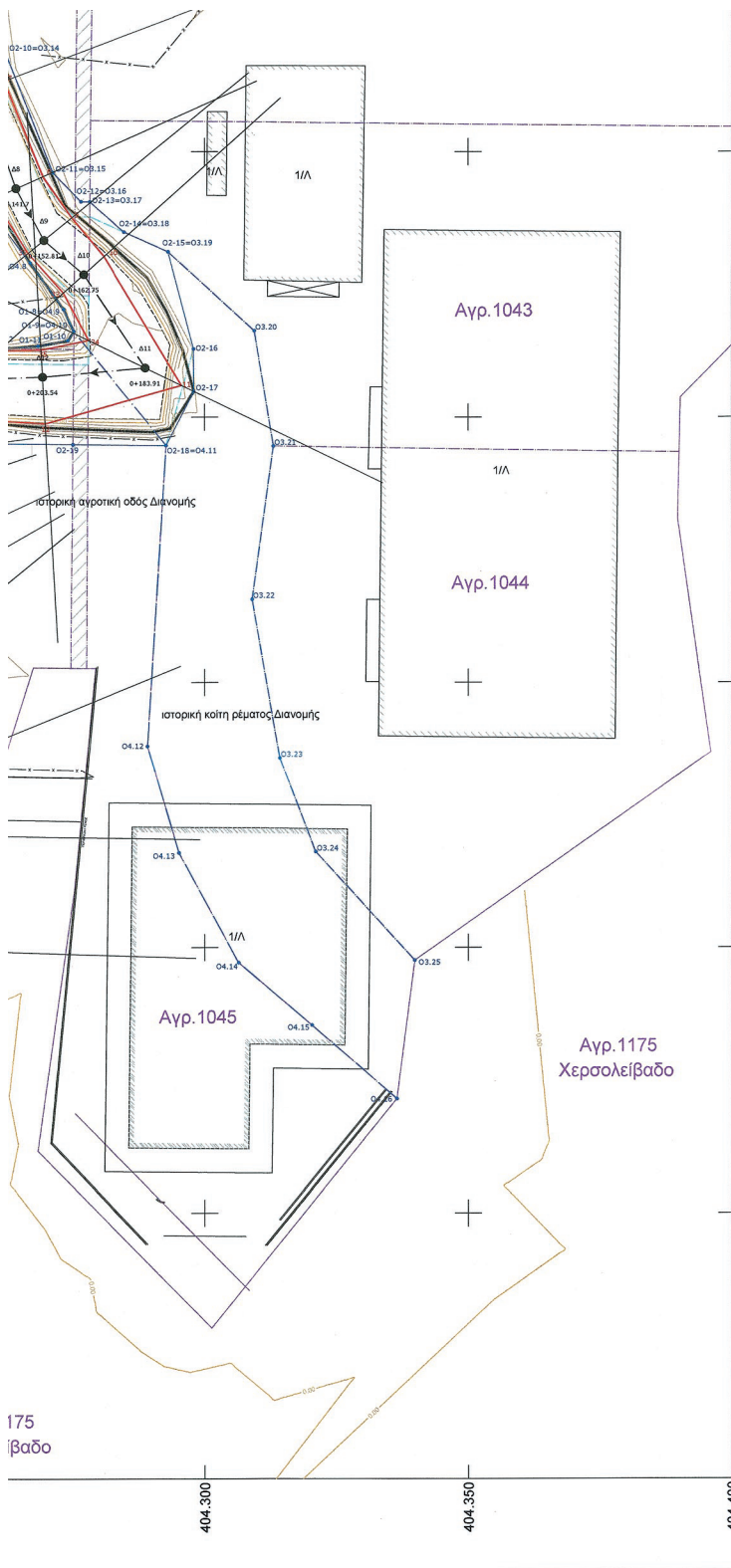
ΑΡΧΙΚΗ ΘΕΣΗ ΡΕΜΑΤΟΣ ΣΥΜΦΩΝΑ ΜΕ ΤΗΝ ΔΙΑΝΟΜΗ

	X	Y	X	Y	
O4-1	404186.633	4499641.576	O3-1	404157.035	4499665.726
O4-2	404208.898	4499631.403	O3-2	404199.816	4499630.090
O4-3	404230.784	4499617.530	O3-3	404225.672	4499635.363
O4-4	404247.747	4499559.283	O3-4	404238.671	4499635.290
O4-5	404246.384	4499530.838	O3-5	404247.447	4499632.180
O4-6	404246.384	4499520.690	O3-6	404250.265	4499617.199
O4-7	404258.668	4499489.752	O3-7	404251.945	4499600.306
O4-8	404266.774	4499479.084	O3-8	404255.883	4499589.542
O4-9	404273.149	4499470.345	O3-9	404255.556	4499580.914
O4-10	404273.075	4499466.140	O3-10	404258.350	4499566.203
O4-11	404296.676	4499443.655	O3-11	404258.431	4499549.411
O4-12	404289.126	4499387.981	O3-12	404261.194	4499518.583
O4-13	404285.065	4499362.846	O3-13	404271.134	4499499.090
O4-14	404306.401	4499347.118	O3-14	404276.433	4499490.624
O4-15	404320.336	4499335.350	O3-15	404278.123	4499480.606
O4-16	404336.445	4499321.535	O3-16	404284.688	4499464.886
			O3-17	404293.058	4499481.153
			O3-18	404293.058	4499481.153
			O3-19	404309.414	4499466.250
			O3-20	404313.050	4499444.531
			O3-21	404308.989	4499415.630
			O3-22	404314.238	4499385.712
			O3-23	404321.648	4499367.988
			O3-24	404339.832	4499347.583

ΠΡΟΤΕΙΝΟΜΕΝΕΣ ΟΡΙΟΓΡΑΜΜΕΣ ΡΕΜΑΤΟΣ ΣΤΗ ΝΕΑ ΘΕΣΗ

	X	Y	X	Y	
O1-1	404230.784	4499617.930	O2-1	404242.447	4499632.180
O1-2	404232.164	4499613.014	O2-2	404250.265	4499617.199
O1-3	404247.747	4499559.283	O2-3	404247.447	4499600.306
O1-4	404246.384	4499520.690	O2-4	404255.883	4499589.542
O1-5	404246.384	4499489.752	O2-5	404255.556	4499580.914
O1-6	404266.774	4499479.084	O2-6	404258.350	4499566.203
O1-7	404273.149	4499470.345	O2-7	404258.431	4499549.411
O1-8	404273.075	4499466.140	O2-8	404261.194	4499518.583
O1-9	404296.676	4499443.655	O2-9	404271.134	4499499.090
O1-10	404273.357	4499464.421	O2-10	404276.433	4499490.624
O1-11	404268.289	4499463.414	O2-11	404278.123	4499480.606
O1-12	404261.597	4499462.970	O2-12	404284.688	4499464.886
O1-13	404253.104	4499463.272	O2-13	404293.058	4499481.153
O1-14	404246.387	4499463.769	O2-14	404293.058	4499481.153
O1-15	404241.987	4499463.192	O2-15	404297.872	4499462.845
O1-16	404238.665	4499463.754	O2-16	404297.872	4499462.845
O1-17	404235.192	4499463.441	O2-17	404297.872	4499462.845
O1-18	404230.724	4499462.610	O2-18	404297.872	4499462.845
O1-19	404224.347	4499462.105	O2-19	404297.872	4499462.845
O1-20	404215.410	4499460.657	O2-20	404297.872	4499462.845
O1-21	404204.769	4499460.669	O2-21	404297.872	4499462.845
O1-22	404205.583	4499457.942	O2-22	404297.872	4499462.845
O1-23	404205.583	4499457.942	O2-23	404297.872	4499462.845
O1-24	404205.019	4499454.471	O2-24	404297.872	4499462.845
O1-25	404205.082	4499438.536	O2-25	404297.872	4499462.845
O1-26	404211.540	4499432.383	O2-26	404297.872	4499462.845
O1-27	404213.522	4499424.382	O2-27	404297.872	4499462.845
O1-28	404221.545	4499402.290	O2-28	404297.872	4499462.845
O1-29	404232.677	4499400.650	O2-29	404297.872	4499462.845
O1-30	404227.965	4499382.926	O2-30	404297.872	4499462.845
O1-31	404237.693	4499350.321	O2-31	404297.872	4499462.845





01-11	404258.289	4499463.414	02-8	404258.350	4499566.203
01-12	404261.507	4499462.970	02-9	404258.431	4499559.411
01-13	404253.104	4499463.272	02-10	404262.194	4499513.583
01-14	404256.357	4499463.769	02-11	404271.134	4499490.090
01-15	404241.987	4499463.192	02-12	404276.433	4499490.624
01-16	404238.665	4499463.754	02-13	404278.123	4499490.606
01-17	404235.102	4499463.241	02-14	404274.688	4499494.886
01-18	404230.724	4499462.610	02-15	404283.058	4499481.153
01-19	404224.347	4499462.105	02-16	404297.872	4499462.845
01-20	404215.410	4499460.557	02-17	404297.919	4499464.800
01-21	404204.769	4499460.669	02-18	404292.676	4499444.655
01-22	404205.583	4499457.942	02-19	404274.905	4499444.841
01-23	404205.213	4499457.703	02-20	404235.858	4499445.261
01-24	404205.019	4499454.471	02-21	404228.681	4499435.315
01-25	404209.082	4499438.536	02-22	404224.164	4499420.840
01-26	404211.940	4499432.383	02-23	404244.112	4499394.858
01-27	404213.922	4499424.942	02-24	404252.335	4499383.931
01-28	404221.545	4499402.290	02-25	404253.908	4499371.422
01-29	404222.577	4499400.650	02-26	404253.256	4499360.163
01-30	404227.965	4499382.926	02-27	404253.059	4499357.690
01-31	404237.693	4499350.321	02-28	404252.539	4499349.362

**ΓΡΑΜΜΕΣ ΠΛΗΜΥΡΑΣ**

X	Y	X	Y
1	404240.098	24	404225.728
2	404248.881	25	404236.712
3	404252.376	26	404245.474
4	404255.201	27	404247.543
5	404257.588	28	404248.485
6	404257.544	29	404247.354
7	404261.887	30	404252.155
8	404269.225	31	404259.940
9	404274.744	32	404266.404
10	404280.851	33	404273.095
11	404295.568	34	404277.865
12	404269.688	35	404268.363
13	404247.796	36	404246.910
14	404231.488	37	404228.236
15	404228.577	38	404220.024
16	404227.308	39	404210.040
17	404227.880	40	404214.846
18	404233.068	41	404220.489
19	404235.003	42	404222.318
20	404240.051	43	404231.011
21	404249.381	44	404246.757
22	404252.975	45	404243.080
23	404251.987	46	404243.343

**ΥΠΟΜΝΗΜΑ ΣΥΜΒΟΛΙΣΜΩΝ**

- διαμοιχ. Υπ. Γεωργίας
- πτανές (φρούδι)
- πτανές (πόδι)
- συρματοπερίφραξη
- δ8
- στήλος ΔΕΗ
- στήλος ΟΤΕ
- ▨ υφιστάμενο κτίσμα
- μανδράτοιχος
- ισούψης καμπύλη
- γραμμή πλιμυρίας
- Οριογραμμή στην αρχική θέση
- βαθειά γραμμή υδατορεύματος
- Προτεινόμενη Οριογραμμή
- Οριογραμμή ρέματος σύμφωνα με την υπ αριθμ. 07/3632/27.05.2003 απόφαση ΔΤΥΝΛΘ

Γιώργος Αρμάγος  
Όλγα Κουβατή  
Άγγελος Σπυρόπουλος

ΜΗΧΗΝΙΣΤΩΝ Α.Π.Θ.  
ΓΕΩΓΡΑΦΩΝ ΚΑΙ ΜΗΧΑΝΙΚΩΝ Α.Π.Θ.  
ΜΗΧΗΝΙΣΤΩΝ Α.Π.Θ.  
ΓΕΩΓΡΑΦΩΝ ΚΑΙ ΜΗΧΑΝΙΚΩΝ Α.Π.Θ.  
ΠΟΛΙΤΙΚΩΝ ΜΗΧΑΝΙΚΩΝ Α.Π.Θ.

Έργο: ΥΠΟΧΡΕΩΤΙΚΗ ΜΕΛΕΤΗ ΟΡΙΟΘΕΤΗΣΗΣ ΤΙΜΗΜΑΤΟΣ ΤΟΥ ΥΠ ΑΡΙΘΜΟ 984 ΡΕΜΑΤΟΣ ΤΗΣ ΔΙΑΝΟΜΗΣ ΣΤΑ ΟΡΙΑ ΤΩΝ ΑΓΡΟΤΕΜΑΤΩΝ 1004, 1042, 1043, 1006 ΚΑΙ 1045 ΟΡΙΣΤΙΚΗΣ ΔΙΑΝΟΜΗΣ ΑΓΡΟΤΙΜΑΤΟΣ ΚΑΛΟΧΩΡΙΟΥ

εργοδότης:  
**ΑΦΟΙ ΧΑΪΤΟΓΛΟΥ Α.Β.Ε.Ε.**

όση:  
**Τ.Κ. ΚΑΛΟΧΩΡΙΟΥ, ΔΗΜ. ΕΝΟΤ. ΕΧΕΔΩΡΟΥ, ΔΗΜΟΣ ΔΕΛΤΑ, ΠΕΡΙΦ. ΕΝΟΤ. ΘΕΣΣΑΛΟΝΙΚΗΣ, ΠΕΡΙΦ. ΚΕΝΤΡΙΚΗΣ ΜΑΚΕΔΟΝΙΑΣ**

μελετητές:  
**ΟΛΓΑ ΚΟΥΒΑΤΗ** αρχιτέκτων - τοπογράφος μηχανικός  
**ΒΑΣΙΛΙΚΗ ΜΠΕΛΛΗ** τοπογράφος μηχανικός

θέμα σχεδίου κλίμακα 1:500

**ΟΡΙΖΟΝΤΙΟΓΡΑΦΙΑ ΚΑΘΟΡΙΣΜΟΥ ΠΡΟΤΕΙΝΟΜΕΝΩΝ ΟΡΙΟΓΡΑΜΜΩΝ ΥΔΑΤΟΡΕΥΜΑΤΟΣ**

ΣΕΠΤΕΜΒΡΙΟΣ 2023  
αριθμ. σχεδίου **0.2**

ΣΥΝΤΑΣΗ  
Θεσσαλονίκη, .../.../2023

ΜΠΕΛΛΗ ΜΑΡΙΑ ΒΑΣΙΛΙΚΗ  
ΑΓΡΟΝΟΜΟΣ ΤΟΠΟΓΡΑΦΟΣ ΜΗΧΑΝΙΚΟΣ Α.Π.Θ.  
ΜΕΛΟΣ Τ.Ε.Ε. ΑΡΧΙΤΕΚΤΟΝΩΝ ΚΑΙ ΤΟΠΟΓΡΑΦΩΝ ΜΗΧΑΝΙΚΩΝ Α.Π.Θ.  
ΑΔΜ: 129961019 ΚΑΥ ΚΑΛΟΧΩΡΙΟΥ

Μπελλή Βασιλική  
Αγρ. Τοπογράφος Μηχανικός ΑΠΘ

ΕΛΕΓΧΟΣ  
Θεσσαλονίκη, .../.../2023

ΚΕΡΑΤΙΣ ΕΛΕΥΘΕΡΙΟΣ  
ΠΕ. ΠΟΛ. Μ.Ε.Δ.Σ. ΠΕ. Α.Π.Θ.

ΘΕΩΡΗΣΗ  
Θεσσαλονίκη, .../.../2023

Η.Α.Ν. ΠΡΟΙΣΤΑΜΕΝΗ  
ΤΗΝ ΕΡΓΩΝ ΔΟΜΩΝ  
ΠΡΕΣΒΥΤΕΡΟΣ ΥΠ.Ε.Μ.Ε.Φ  
ΕΛΛΗΝΙΚΗ ΔΗΜΟΚΡΑΤΙΑ  
ΥΠΟΥΡΓΕΙΟ ΠΑΙΔΕΙΑΣ, ΕΡΕΥΝΑΣ ΚΑΙ ΘΡΗΣΚΕΥΜΑΤΩΝ

Η απόφαση αυτή να δημοσιευθεί στην Εφημερίδα της Κυβερνήσεως.

Θεσσαλονίκη, 22 Απριλίου 2024

Ο Γραμματέας Αποκεντρωμένης Διοίκησης  
**ΙΩΑΝΝΗΣ ΣΑΒΒΑΣ**







## ΕΘΝΙΚΟ ΤΥΠΟΓΡΑΦΕΙΟ

Το Εθνικό Τυπογραφείο αποτελεί δημόσια υπηρεσία υπαγόμενη στην Προεδρία της Κυβέρνησης και έχει την ευθύνη τόσο για τη σύνταξη, διαχείριση, εκτύπωση και κυκλοφορία των Φύλλων της Εφημερίδας της Κυβερνήσεως (ΦΕΚ), όσο και για την κάλυψη των εκτυπωτικών - εκδοτικών αναγκών του δημοσίου και του ευρύτερου δημόσιου τομέα (ν. 3469/2006/Α' 131 και π.δ. 29/2018/Α' 58).

### 1. ΦΥΛΛΟ ΤΗΣ ΕΦΗΜΕΡΙΔΑΣ ΤΗΣ ΚΥΒΕΡΝΗΣΕΩΣ (ΦΕΚ)

- Τα **ΦΕΚ σε ηλεκτρονική μορφή** διατίθενται δωρεάν στο **www.et.gr**, την επίσημη ιστοσελίδα του Εθνικού Τυπογραφείου. Όσα ΦΕΚ δεν έχουν ψηφιοποιηθεί και καταχωριστεί στην ανωτέρω ιστοσελίδα, ψηφιοποιούνται και αποστέλλονται επίσης δωρεάν με την υποβολή αίτησης, για την οποία αρκεί η συμπλήρωση των αναγκαίων στοιχείων σε ειδική φόρμα στον ιστότοπο **www.et.gr**.

- Τα **ΦΕΚ σε έντυπη μορφή** διατίθενται σε μεμονωμένα φύλλα είτε απευθείας από το Τμήμα Πωλήσεων και Συνδρομητών, είτε ταχυδρομικά με την αποστολή αιτήματος παραγγελίας μέσω των ΚΕΠ, είτε με ετήσια συνδρομή μέσω του Τμήματος Πωλήσεων και Συνδρομητών. Το κόστος ενός ασπρόμαυρου ΦΕΚ από 1 έως 16 σελίδες είναι 1,00 €, αλλά για κάθε επιπλέον οκτασέλιδο (ή μέρος αυτού) προσαυξάνεται κατά 0,20 €. Το κόστος ενός έγχρωμου ΦΕΚ από 1 έως 16 σελίδες είναι 1,50 €, αλλά για κάθε επιπλέον οκτασέλιδο (ή μέρος αυτού) προσαυξάνεται κατά 0,30 €. Το τεύχος Α.Σ.Ε.Π. διατίθεται δωρεάν.

#### • Τρόποι αποστολής κειμένων προς δημοσίευση:

Α. Τα κείμενα προς δημοσίευση στο ΦΕΚ, από τις υπηρεσίες και τους φορείς του δημοσίου, αποστέλλονται ηλεκτρονικά στη διεύθυνση **webmaster.et@et.gr** με χρήση προηγμένης ψηφιακής υπογραφής και χρονοσήμανσης.

Β. Κατ' εξαίρεση, όσοι πολίτες δεν διαθέτουν προηγμένη ψηφιακή υπογραφή μπορούν είτε να αποστέλλουν ταχυδρομικά, είτε να καταθέτουν με εκπρόσωπό τους κείμενα προς δημοσίευση εκτυπωμένα σε χαρτί στο Τμήμα Παραλαβής και Καταχώρισης Δημοσιευμάτων.

- Πληροφορίες, σχετικά με την αποστολή/κατάθεση εγγράφων προς δημοσίευση, την ημερήσια κυκλοφορία των Φ.Ε.Κ., με την πώληση των τευχών και με τους ισχύοντες τιμοκαταλόγους για όλες τις υπηρεσίες μας, περιλαμβάνονται στον ιστότοπο (**www.et.gr**). Επίσης μέσω του ιστότοπου δίδονται πληροφορίες σχετικά με την πορεία δημοσίευσης των εγγράφων, με βάση τον Κωδικό Αριθμό Δημοσιεύματος (ΚΑΔ). Πρόκειται για τον αριθμό που εκδίδει το Εθνικό Τυπογραφείο για όλα τα κείμενα που πληρούν τις προϋποθέσεις δημοσίευσης.

### 2. ΕΚΤΥΠΩΤΙΚΕΣ - ΕΚΔΟΤΙΚΕΣ ΑΝΑΓΚΕΣ ΤΟΥ ΔΗΜΟΣΙΟΥ

Το Εθνικό Τυπογραφείο ανταποκρινόμενο σε αιτήματα υπηρεσιών και φορέων του δημοσίου αναλαμβάνει να σχεδιάσει και να εκτυπώσει έντυπα, φυλλάδια, βιβλία, αφίσες, μπλοκ, μηχανογραφικά έντυπα, φακέλους για κάθε χρήση, κ.ά.

Επίσης σχεδιάζει ψηφιακές εκδόσεις, λογότυπα και παράγει οπτικοακουστικό υλικό.

**Ταχυδρομική Διεύθυνση:** Καποδιστρίου 34, τ.κ. 10432, Αθήνα

**ΤΗΛΕΦΩΝΙΚΟ ΚΕΝΤΡΟ:** 210 5279000 - fax: 210 5279054

#### ΕΞΥΠΗΡΕΤΗΣΗ ΚΟΙΝΟΥ

**Πωλήσεις - Συνδρομές:** (Ισόγειο, τηλ. 210 5279178 - 180)

**Πληροφορίες:** (Ισόγειο, Γρ. 3 και τηλεφ. κέντρο 210 5279000)

**Παραλαβή Δημ. Ύλης:** (Ισόγειο, τηλ. 210 5279167, 210 5279139)

**Ωράριο για το κοινό:** Δευτέρα ως Παρασκευή: 8:00 - 13:30

Ιστότοπος: **www.et.gr**

Πληροφορίες σχετικά με την λειτουργία του ιστότοπου: **helpdesk.et@et.gr**

Αποστολή ψηφιακά υπογεγραμμένων εγγράφων προς δημοσίευση στο ΦΕΚ: **webmaster.et@et.gr**

Πληροφορίες για γενικό πρωτόκολλο και αλληλογραφία: **grammateia@et.gr**

**Πείτε μας τη γνώμη σας,**

για να βελτιώσουμε τις υπηρεσίες μας, συμπληρώνοντας την ειδική φόρμα στον ιστότοπό μας.

