



ΕΦΗΜΕΡΙΔΑ ΤΗΣ ΚΥΒΕΡΝΗΣΕΩΣ ΤΗΣ ΕΛΛΗΝΙΚΗΣ ΔΗΜΟΚΡΑΤΙΑΣ

24 Μαΐου 2024

ΤΕΥΧΟΣ ΤΕΤΑΡΤΟ

Αρ. Φύλλου 343

ΠΕΡΙΕΧΟΜΕΝΑ

ΑΠΟΦΑΣΕΙΣ

- 1 Αναμόρφωση δασικού χάρτη των Δημοτικών και Τοπικών Κοινοτήτων των Δήμων Κομοτηνής, Ιάσμου, Μαρωνείας - Σαπών και Αρριανών της Περιφερειακής Ενότητας Ροδόπης
- 2 Εν μέρει ανάκληση της υπ' αρ. 38/26-1-1996 (Δ' 156) απόφασης του Περιφερειακού Διευθυντή Ν. Μεσσηνίας για έκταση 667,39 τ.μ., λόγω πλάνης, στη θέση «Λαγκούβαρδος», περιοχής Τοπικής Κοινότητας Μαραθούπολης, Δημοτικής Ενότητας Γαργαλιάνων του Δήμου Τριφυλίας, Νομού Μεσσηνίας.

ΑΠΟΦΑΣΕΙΣ

Αριθμ. 202807

(1)

Αναμόρφωση δασικού χάρτη των Δημοτικών και Τοπικών Κοινοτήτων των Δήμων Κομοτηνής, Ιάσμου, Μαρωνείας - Σαπών και Αρριανών της Περιφερειακής Ενότητας Ροδόπης

Ο ΓΕΝΙΚΟΣ ΓΡΑΜΜΑΤΕΑΣ ΔΑΣΩΝ ΤΟΥ
ΥΠΟΥΡΓΕΙΟΥ ΠΕΡΙΒΑΛΛΟΝΤΟΣ ΚΑΙ ΕΝΕΡΓΕΙΑΣ

Έχοντας υπόψη:

1. Το άρθρο 20 του ν. 3889/2010 «Χρηματοδότηση Περιβαλλοντικών Παρεμβάσεων, Πράσινο Ταμείο, Κύρωση Δασικών Χαρτών και άλλες διατάξεις» (Α' 182).
2. Το άρθρο 28 του ν. 2664/1998 «Εθνικό Κτηματολόγιο και άλλες διατάξεις» (Α' 275).
3. Το άρθρο 3 του ν. 998/1979 «Περί προστασίας των δασών και των δασικών εν γένει εκτάσεων της Χώρας» (Α' 289).
4. Το άρθρο 48 του ν. 4685/2020 «Εκσυγχρονισμός περιβαλλοντικής νομοθεσίας, ενσωμάτωση στην ελληνική νομοθεσία των Οδηγιών 2018/844 και 2019/692 του Ευρωπαϊκού Κοινοβουλίου και του Συμβουλίου και λοιπές διατάξεις» (Α' 92).
5. Το άρθρο τρίτο της από 13-08-2021 Πράξης Νομοθετικού Περιεχομένου «Έκτακτα μέτρα για την αποτελεσματική προστασία και την ταχεία αποκατάσταση του

φυσικού περιβάλλοντος, την άμεση στήριξη των πληγέντων από τις πυρκαγιές του Ιουλίου/Αυγούστου 2021 και συναφείς διατάξεις» (Α' 143), η οποία κυρώθηκε με το άρθρο 2 του ν. 4824/2021 (Α' 156).

6. Τα άρθρα 47 έως 52 και 55 του ν. 4915/2022 «Εθνικό Στρατηγικό Σχέδιο Καταπολέμησης της Διαφθοράς, διατάξεις για θέματα ανθρώπινου δυναμικού και Οργανισμών Τοπικής Αυτοδιοίκησης, νομοθετικό πλαίσιο εκπαίδευσης των σπουδαστών/σπουδαστριών της Εθνικής Σχολής Δημόσιας Διοίκησης και Αυτοδιοίκησης για την ένταξη στον κλάδο Π.Ε. Επιτελικών Στελεχών, διατάξεις για την ολοκλήρωση της μεταφοράς των δασικών υπηρεσιών στο Υπουργείο Περιβάλλοντος και Ενέργειας, διατάξεις για την εφαρμογή του Εθνικού Σχεδίου Ανάκαμψης και Ανθεκτικότητας "Ελλάδα 2.0", Εθνική Σύμβαση Ομογενών και άλλες επείγουσες διατάξεις» (Α' 63).

7. Το π.δ. 132/2017 «Οργανισμός Υπουργείου Περιβάλλοντος και Ενέργειας (Υ.Π.Ε.Ν.)» (Α' 160), όπως τροποποιήθηκε με το π.δ. 29/2022 (Α' 77).

8. Το π.δ. 6/2022 «Σύσταση και μετονομασία Γενικών Γραμματειών, σύσταση Ειδικής Γραμματείας, μεταφορά υπηρεσιών και αρμοδιοτήτων» (Α' 17).

9. Την υπό στοιχεία οικ. ΥΠΕΝ/ΥΠΡΓ/79859/5910/25-07-2023 κοινή απόφαση του Πρωθυπουργού και του Υπουργού Περιβάλλοντος και Ενέργειας «Διορισμός Γενικού Γραμματέα Δασών του Υπουργείου Περιβάλλοντος και Ενέργειας» (ΥΟΔΔ 745).

10. Την υπ' αρ. 158576/1579/04-07-2017 υπουργική απόφαση «Καθορισμός τεχνικών προδιαγραφών και τιμολογίου υπολογισμού προεκτιμώμενων αμοιβών για τις εργασίες κατάρτισης δασικών χαρτών» (Β' 2373).

11. Την υπ' αρ. 146776/2459/21-10-2016 υπουργική απόφαση «Καθορισμός θεμάτων σχετικών με την παρ. 1 εδάφια β', γ', δ' και ε' του άρθρου 21 του ν. 3889/2010, όπως ισχύει» (Β' 3532), όπως τροποποιήθηκε με τις υπ' αρ. 162393/2678/2017 (Β' 4055), 163993/2909/2017 (Β' 4430), 176197/2814/2018 (Β' 5700) και 92364/2651/2020 (Β' 4367) υπουργικές αποφάσεις, σε συνδυασμό με την υπό στοιχεία ΥΠΕΝ/ΔΔΕΥ/34066/1025/29-03-2023 (ΑΔΑ: 63664653Π8-ΒΨΖ) εγκύκλιο.

12. Την υπ' αρ. 153394/919/12-04-2017 υπουργική απόφαση «Καθορισμός, προσδιορισμός, τρόπος και διαδικασία διόρθωσης πρόδηλων σφαλμάτων στην κατάρτιση και κύρωση των δασικών χαρτών» (Β' 1366).

13. Την υπ' αρ. 64663/2956/03.07.2020 υπουργική απόφαση «Καθορισμός των διοικητικών πράξεων, των λοιπών πρόσφορων στοιχείων, των τεχνικών προδιαγραφών και της διαδικασίας για την αυτεπάγγελτη αναμόρφωση και κατάρτιση των δασικών χαρτών κατά το άρθρο 48 του ν. 4685/2020 (Α' 92)» (Β' 2773).

14. Την υπ' αρ. 143792/1794/03.08.2016 (Β' 2750) απόφαση του Αναπληρωτή Υπουργού Περιβάλλοντος και Ενέργειας, με την οποία καθορίστηκαν θέματα σχετικά με τον ειδικό δικτυακό τόπο ανάρτησης δασικών χαρτών και υποβολής αντιρρήσεων.

15. Το περιεχόμενο του δασικού χάρτη Δημοτικών και Τοπικών Κοινοτήτων των Δήμων Κομοτηνής, Ιάσμου, Μαρωνείας - Σαπών και Αρριανών της Περιφερειακής Ενότητας Ροδόπης, που κυρώθηκε με την υπ' αρ. 367908/18-10-2022 (Δ' 885) απόφαση του Γενικού Γραμματέα Δασών.

16. Την από 16-04-2024 εισήγηση της Διεύθυνσης Δασών Ροδόπης και το απόσπασμα του δασικού χάρτη που τη συνοδεύει.

17. Τον υπ' αρ. 27785/08-10-1997 οριστικό τίτλο κυριότητας της Διεύθυνσης Εγγείων Βελτιώσεων της Νομαρχιακής Αυτοδιοίκησης Ροδόπης-Έβρου (Νομαρχιακό

Διαμέρισμα Ροδόπης), με τον οποίο παραχωρήθηκε το υπ' αρ. 808 τεμάχιο αναδάσμου του αγροκτήματος Ξυλαγανής, έτους 1993, με εμβαδόν τίτλου 13.100τ.μ., στον Ευσταθάκη Κωνσταντίνο του Δημητρίου, δικαιούχο των αιτούντων τη διόρθωση προδήλου σφάλματος, Χρήστου και Λαμπρινής Ευσταθάκη του Κωνσταντίνου.


18. Το γεγονός ότι από την παρούσα απόφαση δεν προκαλείται δαπάνη σε βάρος του κρατικού προϋπολογισμού, αποφασίζουμε:

Αναμορφώνουμε τον δασικό χάρτη των Δημοτικών και Τοπικών Κοινοτήτων των Δήμων Κομοτηνής, Ιάσμου, Μαρωνείας - Σαπών και Αρριανών της Περιφερειακής Ενότητας Ροδόπης, ως προς το τμήμα αυτού που απεικονίζεται στο συνημμένο ψηφιακό διάγραμμα (.pdf) κλίμακας 1:1000 που συνοδεύει και αποτελεί αναπόσπαστο τμήμα της παρούσας. Στον αναμορφωμένο δασικό χάρτη αποτυπώνονται οι κάτωθι μεταβολές:

Διόρθωση της περ. Β9 της υπ' αρ. 153394/919/21-04-2017 υπουργικής απόφασης.

Κατά τα λοιπά ισχύει η υπ' αρ. 367908/18-10-2022 απόφαση κύρωσης του δασικού χάρτη Π.Ε. Ροδόπης.

Η ισχύς της παρούσας αρχίζει από την ημερομηνία δημοσίευσής της.



ΥΠΟΥΡΓΕΙΟ ΠΕΡΙΒΑΛΛΟΝΤΟΣ ΚΑΙ ΕΝΕΡΓΕΙΑΣ
ΓΕΝΙΚΗ ΓΡΑΜΜΑΤΕΙΑ ΔΑΣΩΝ
ΕΠΙΘΕΡΡΗΝ ΕΦΑΡΜΟΓΗΣ ΔΑΣΙΚΗΣ ΠΟΛΙΤΙΚΗΣ ΜΑΚΕΔΟΝΙΑΣ-ΘΡΑΚΗΣ
ΔΙΕΥΘΥΝΣΗ ΔΑΣΩΝ ΡΟΔΟΠΗΣ

ΑΝΑΜΟΡΦΩΣΗ ΤΙΜΗΜΑΤΟΣ ΚΥΡΩΜΕΝΟΥ ΔΑΣΙΚΟΥ ΧΑΡΤΗ
ΔΗΜΙΩΝ ΚΟΜΟΤΗΝΗΣ, ΙΑΣΜΟΥ, ΜΑΡΦΕΙΔΑΣ-ΣΑΤΣΙΩΝ ΚΑΙ ΑΡΡΙΑΝΩΝ
Π. Ε. ΡΟΔΟΠΗΣ

(ΚΥΡΩΘΗΚΕ ΜΕ ΤΗΝ ΥΠ. ΑΡΙΘ. 387908/18-10-2022 ΑΠΟΦΑΣΗ
ΓΕΝΙΚΟΥ ΓΡΑΜΜΑΤΕΙΑΣ ΔΑΣΩΝ, ΦΕΚ 8858/Δ/19-11-2022)

ΥΠΟΜΝΗΜΑ ΚΥΡΩΜΕΝΟΥ ΔΑΣΙΚΟΥ ΧΑΡΤΗ

Δασικές εν γένει εκτάσεις των παρ. 1, 2, 3, 4 & 5 του άρθρου 3 του ν. 998/1979

Εκτάσεις που δεν διέπονται από τις διατάξεις της δασικής νομοθεσίας

Εκταση για αναμόρφωση του κυρωμένου δασικού χάρτη, λόγω προδέρλου σφράγματος (παρ. 1 του άρθρου 20 του ν. 3889/2010, ΦΕΚ 182Α /2010)

ΚΟΡΥΦΗ	X	Y
1	616322.30	4536708.65
2	616272.58	4536747.80
3	616276.11	4536752.29
4	616329.93	4536712.03
5	616330.17	4536711.76

ΜΑΡΙΝΑ ΣΚΟΤΖΑΡΙΔΟΥ
13/05/2024 14:39
Ασίδες αντίστοιχο

Αλλαγή χαρακτηρισμού από ΔΑ.1 σε ΔΑ.20 για το πολύγωνο 1, έκταση 426,501τ.μ.

ΠΡΟΣΑΡΤΑΙ ΣΤΗΝ ΥΠ. ΑΡΙΘ. 202807/24-04-2024 ΑΠΟΦΑΣΗ ΤΟΥ ΓΕΝΙΚΟΥ ΓΡΑΜΜΑΤΕΙΑΣ ΔΑΣΩΝ ΚΟΜΟΤΗΝΗΣ, 24-04-2024

Ο ΓΕΝΙΚΟΣ ΓΡΑΜΜΑΤΕΙΑΣ ΔΑΣΩΝ ΕΥΣΤΡΑΤΟΣ ΣΤΑΘΟΠΟΥΛΟΣ

ΕΘΝΙΚΟ ΤΥΠΟΓΡΑΦΕΙΟ
Για τεχνικούς λόγους στο σχεδιάγραμμα, από το ηλεκτρονικό αρχείο, έγινε σμίκρυνση κατά ποσοστό **79%**

Η απόφαση αυτή να δημοσιευθεί στην Εφημερίδα της Κυβερνήσεως.

Κομοτηνή, 24 Απριλίου 2024

Ο Γενικός Γραμματέας Δασών

ΕΥΣΤΑΘΙΟΣ ΣΤΑΘΟΠΟΥΛΟΣ

Αριθμ. 227290

(2)

Εν μέρει ανάκληση της υπ' αρ. 38/26-1-1996 (Δ' 156) απόφασης του Περιφερειακού Διευθυντή Ν. Μεσσηνίας για έκταση 667,39 τ.μ., λόγω πλάνης, στη θέση «Λαγκούβαρδος», περιοχής Τοπικής Κοινότητας Μαραθούπολης, Δημοτικής Ενότητας Γαργαλιάνων του Δήμου Τριφυλίας, Νομού Μεσσηνίας.

Ο ΓΕΝΙΚΟΣ ΓΡΑΜΜΑΤΕΑΣ ΔΑΣΩΝ ΤΟΥ
ΥΠΟΥΡΓΕΙΟΥ ΠΕΡΙΒΑΛΛΟΝΤΟΣ ΚΑΙ ΕΝΕΡΓΕΙΑΣ

Έχοντας υπόψη:

1. Τα άρθρα 24 παρ. 1 και 117 παρ. 3 του Συντάγματος.
2. Το άρθρο 90 του Κώδικα νομοθεσίας για την Κυβέρνηση και τα κυβερνητικά όργανα (π.δ. 63/2005, Α' 98), σε συνδυασμό με την περ. 22 του άρθρου 119 του ν. 4622/2019 (Α' 133).
3. Την παρ. 4 του άρθρου 44 του ν. 998/1979, όπως προστέθηκε με το άρθρο 36 του ν. 3698/2008 και αντικαταστάθηκε με το άρθρο 35 παρ. 3 του ν. 4280/2014.
4. Την παρ. 17 του άρθρου 36 του ν. 4061/2012, όπως προστέθηκε με το άρθρο 49 παρ. 2 του ν. 4280/2014.
5. Το άρθρο 17 παρ. 9 του ν. 3889/2010, όπως προστέθηκε με το άρθρο δεύτερο παρ. 3 του ν. 4462/2017.
6. Τον ν. 3861/2010 «Ενίσχυση της διαφάνειας με την υποχρεωτική ανάρτηση νόμων και πράξεων των κυβερνητικών, διοικητικών και αυτοδιοικητικών οργάνων στο διαδικτυο "Πρόγραμμα Διαύγεια" και άλλες διατάξεις» (Α' 112).
7. Την από 13-8-2021 Πράξη Νομοθετικού Περιεχομένου «Εκτακτα μέτρα για την αποτελεσματική προστασία και την ταχεία αποκατάσταση του φυσικού περιβάλλοντος, την άμεση στήριξη των πληγέντων από τις πυρκαγιές του Ιουλίου/Αυγούστου 2021 και συναφείς διατάξεις» (Α' 143), η οποία κυρώθηκε με το άρθρο 2 του ν. 4824/2021 (Α' 156).
8. Το Β' Μέρος «Διατάξεις για την ολοκλήρωση της μεταφοράς των δασικών υπηρεσιών στο Υπουργείο Περιβάλλοντος και Ενέργειας» του ν. 4915/2022 (Α' 63).
9. Την υπό στοιχεία ΥΠΕΝ/ΔΔΥ/48478/3594/16-5-2022 κοινή υπουργική απόφαση «Καθορισμός των διοικητικών λεπτομερειών μεταφοράς των δασικών υπηρεσιών, του αντίστοιχου προσωπικού και λοιπών θεμάτων της παρ. 5 του άρθρου τρίτου της από 13.8.2021 Πράξης νομοθετικού Περιεχομένου (Α' 143) η οποία κυρώθηκε με το άρθρο 2 του ν. 4824/2021 (Α' 156)» (Β' 2415).
10. Το π.δ. 132/2017 «Οργανισμός Υπουργείου Περιβάλλοντος και Ενέργειας (Υ.Π.ΕΝ)» (Α' 160), όπως τροποποιήθηκε με το π.δ. 29/2022 (Α' 77).

11. Το άρθρο 1 του π.δ. 6/2022 «Σύσταση και μετονομασία Γενικών Γραμματειών, σύσταση Ειδικής Γραμματείας, μεταφορά υπηρεσιών και αρμοδιοτήτων» (Α' 17), με το οποίο συστάθηκε Γενική Γραμματεία Δασών.

12. Την υπ' αρ. 160635/10-9-2021 διαπιστωτική πράξη του Συντονιστή Αποκεντρωμένης Διοίκησης Πελοποννήσου, Δυτικής Ελλάδας και Ιονίου «Μεταφορά προσωπικού των Δασικών Υπηρεσιών της Αποκεντρωμένης Διοίκησης Πελοποννήσου, Δυτικής Ελλάδας και Ιονίου στο Υπουργείο Περιβάλλοντος και Ενέργειας» (Β' 4493).

13. Την υπό στοιχεία ΥΠΕΝ/ΔΔΥ/50878/3749/20-5-2022 εγκύκλιο διαταγή του Υπουργείου Περιβάλλοντος και Ενέργειας «Εγκύκλιες οδηγίες για τη λειτουργία των Περιφερειακών Δασικών Υπηρεσιών, χρήση λογότυπου» (ΨΓΒΩ4653Π8-ΩΧ6).

14. Την υπό στοιχεία ΥΠΕΝ/ΥΠΡΓ/79859/5910/25-07-2023 κοινή απόφαση του Πρωθυπουργού και του Υπουργού Περιβάλλοντος και Ενέργειας «Διορισμός Γενικού Γραμματέα Δασών του Υπουργείου Περιβάλλοντος και Ενέργειας» (Υ.Ο.Δ.Δ. 745).

15. Την υπό στοιχεία ΥΠΕΝ/ΔΔΥ/62511/4542/17-06-2022 (Β' 3145) διαπιστωτική πράξη κατάταξης και τοποθέτησης του προσωπικού των Περιφερειακών Δασικών Υπηρεσιών του Υπουργείου Περιβάλλοντος και Ενέργειας.

16. Την υπό στοιχεία ΥΠΕΝ/ΔΝΕΠ/83988/2740/25-8-2022 (Β' 4528) κοινή απόφαση περί εξουσιοδότησης δικαιώματος υπογραφής.

17. Τις διατάξεις του ν. 3208/2003 (Α' 303).

18. Τις διαταγές του Υπουργείου Γεωργίας, υπ' αρ.: α) 160417/1180/8-7-1980, β) 182447/3049/24-9-1980, γ) 168692/3318/5-10-1981, δ) 85144/1468/9-9-1992 ε) 60284/365/26-1-1994, στ) οικ. 105204/2793/31-7-2002 και την υπ' αρ. 158/1978 γνυμοδότηση του Νομικού Συμβουλίου του Κράτους.

19. Την υπ' αρ. 117080/6353/13-11-2014 εγκύκλιο διαταγή της Γενικής Διεύθυνσης Ανάπτυξης και Προστασίας Δασών και Αγροπεριβάλλοντος του Υπουργείου Περιβάλλοντος, Ενέργειας και Κλιματικής Αλλαγής «Περί της διαδικασίας άρσης ή ανάκλησης αποφάσεων αναδάσωσης».

20. Την υπ' αρ. 124581/2774/26.5.2015 διαταγή του Υπουργείου Παραγωγικής Ανασυγκρότησης, Περιβάλλοντος και Ενέργειας «Περί της διαδικασίας άρσης ή ανάκλησης αποφάσεων αναδάσωσης - Διευκρινήσεις».

21. Το υπ' αρ. 153373/441/22-2-2017 έγγραφο του Υπουργείου Περιβάλλοντος και Ενέργειας «Περιοχές κηρυγμένων αναδασωτέων εκτάσεων στους αναρτημένους δασικούς χάρτες» (ΑΔΑ:61ΤΗ4653Π8-Ω7Θ).

22. Την υπ' αρ. 95099/5160/12-10-2021 εγκύκλιο διαταγή του Υπουργείου Περιβάλλοντος και Ενέργειας «Περί ανάκλησης αποφάσεων αναδασωτέων, εκτάσεων μη υπαγομένων στις προστατευτικές διατάξεις της δασικής νομοθεσίας, λόγω συμπερίληψής τους στους δασικούς χάρτες ως τμήματα ευρύτερης αναδασωτέας».

23. Την υπό στοιχεία ΥΠΕΝ/ΔΠΔ/105293/6510/13-10-2023 εγκύκλιο διαταγή του Υπουργείου Περιβάλλοντος και Ενέργειας «Οδηγίες εφαρμογής των διατάξεων της παρ. 2 του άρθρου 18 του ν. 3889/2010 σε συν-

δουασμό με την παρ. 4 του άρθρου 44 του ν. 998/1979» (ΑΔΑ: 6ΗΑΝ4653Π8-6ΑΣ).

24. Την από 26-1-2024 αίτηση του Κωνσταντίνου Γεωργακόπουλου κατοίκου Γαργαλιάνων για την μερική ανάκληση της υπ' αρ. 38/26-1-1996 απόφασης αναδάσωσης Περ/κού Διευθυντή Μεσσηνίας από έκταση 511,51 τ.μ. στη θέση «Λαγκούβαρδος», περιοχής Τοπικής Κοινότητας Μαραθούπολης, Δημοτικής Ενότητας Γαργαλιάνων, του Δήμου Τριφυλίας.

25. Την υπ' αρ. 38/26-1-1996 (Δ' 156) απόφαση του Περιφερειακού Διευθυντή Ν. Μεσσηνίας με την οποία κηρύχθηκε αναδασωτέα, έκταση 1,00 στρέμματος, λόγω παράνομης εκχέρσωσης, στη θέση «Λαγκούβαρδος», περιοχής Τοπικής Κοινότητας Μαραθούπολης, Δημοτικής Ενότητας Γαργαλιάνων του Δήμου Τριφυλίας, Νομού Μεσσηνίας.

26. Το γεγονός ότι στον κυρωμένο δασικό χάρτη Ν. Μεσσηνίας [υπ' αρ. 381816/27-10-2022 (Δ' 791) απόφαση του Γενικού Γραμματέα Δασών] η έκταση των 667,39 τ.μ. φέρει τα χαρακτηριστικά φυτοκάλυψης «Α.Α./Α.Ν.», για τμήμα 165,88 τ.μ. και «Δ.Α./Α.Ν.» για την υπόλοιπη των 511,51 τ.μ. και ως εκ τούτου δεν έχει κυρωθεί, ενώ με την υπ' αρ. 53963/28-11-2022 (ΑΔΑ: 6ΟΡ94653Π8-ΜΨΦ) απόφασή της, η 1η ΕΠ.Ε.Α. Μεσσηνίας η έκταση των 511,51 τ.μ. [κατόπιν αντιρρήσεων Κ. Γεωργακόπουλου), κρίθηκε ως «Α.Α./Α.Ν.».

27. Την υπ' αρ. 169263/4-4-2024 θετική εισήγηση του Δασάρχη Κυπαρισσίας, κατόπιν της υπ' αρ. 168913/4-4-2024 έκθεσης-αναφοράς της Δασολόγου Ιωάννας Αβδίκου, στην οποία προτείνει την ανάκληση για έκταση συνολικού εμβαδού 667,39 τ.μ. [συμπεριλαμβανομένης και της αιτουμένης έκτασης], για τους διαλαμβανόμενους σε αυτή λόγους. Για την έκταση αυτή δεν ισχύει

Πρωτόκολλο Διοικητικής Αποβολής, ούτε προέρχεται από παραχώρηση, ενώ σήμερα η έκταση είναι ελαιώνας.

28. Τη σύμφωνη γνώμη της Διεύθυνσης Δασών Μεσσηνίας, αποφασίζουμε:

Ανακαλούμε μερικώς, λόγω πλάνης περί τα πραγματικά δεδομένα, την υπ' αρ. 38/26-1-1996 (Δ' 156) απόφαση του Περιφερειακού Διευθυντή Ν. Μεσσηνίας, ως προς την έκταση εμβαδού 667,39 τ.μ. (εξακοσίων εξήντα επτά τετραγωνικών μέτρων και τριάντα εννέα εκατοστών τετραγωνικού μέτρου), στη θέση «Λαγκούβαρδος», περιοχής Τοπικής Κοινότητας Μαραθούπολης, Δημοτικής Ενότητας Γαργαλιάνων του Δήμου Τριφυλίας, Νομού Μεσσηνίας η οποία περιγράφεται με στοιχεία 1,2,3,4,1 και απεικονίζεται στο από 4-4-2024 τοπογραφικό διάγραμμα με κλίμακα 1:500 που συντάξε η Δασολόγος του Δασαρχείου Κυπαρισσίας Ιωάννα Αβδίκου, το οποίο συνοδεύει της απόφασή μας, επειδή η εν λόγω έκταση είχε ανέκαθεν αγροτική μορφή και ως εκ τούτου δεν υπάγεται στις διατάξεις και τους περιορισμούς της δασικής νομοθεσίας και έχει όρια:

Ανατολικά: Ελαιώνα φερομ. ιδιοκτησίας Κ. Γεωργακόπουλου.

Δυτικά: Επαρχιακή Οδός «Φιλιατρά - Μαραθούπολη».

Βόρεια: Ελαιώνα φερομ. ιδιοκτησίας Ιωάννη Κόκκαλη.

Νότια: Ελαιώνα φερομ. ιδιοκτησίας Κ. Γεωργακόπουλου.

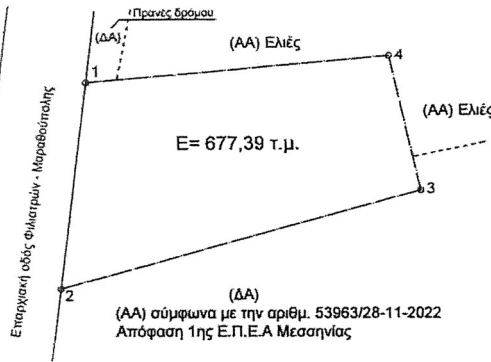
Από την εφαρμογή των κανονιστικών διατάξεων της απόφασης αυτής δεν προκαλείται δαπάνη εις βάρος του κρατικού προϋπολογισμού σύμφωνα με το άρθρο 90 του Κώδικα νομοθεσίας για την Κυβέρνηση και τα κυβερνητικά όργανα (π.δ. 63/2005, Α' 98).

Για την υπόλοιπη έκταση παραμένει σε ισχύ η υπ' αρ. 38/26-1-1996 απόφαση του Περιφερειακού Διευθυντή Ν. Μεσσηνίας.

ΤΟΠΟΓΡΑΦΙΚΟ ΔΙΑΓΡΑΜΜΑ

Έκταση συνολικού εμβαδού E=677,39 τ.μ. για την οποία προτείνεται η μερική ανάκληση της αρ. 38/26-01-1996 (ΦΕΚ156Δ/1996) Απόφασης Περι/κού Δ/ντή Μεσσηνίας, στη θέση " Λαγγοούβαρδος " περιφέρειας Τοπικής Κοινότητας Μαραθούπολης, Δημοτικής Ενότητας Γαργαλιάνων του Δήμου Τριφυλίας.

Ανήκει στην αριθμ
227290/15-5-2024
απόφαση Δ/ντη Δασών
Μεσσηνίας.



ΚΛΙΜΑΞ 1/500

ΠΙΝΑΚΕΣ ΣΥΝΤΕΤΑΓΜΕΝΩΝ ΚΟΡΥΦΩΝ ΣΕ ΕΓΣΑ '87	
1	X=285040.74 Y=4107027.92
2	X=285037.84 Y=4107005.07
3	X=285076.81 Y=4107015.88
4	X=285073.52 Y=4107030.73

Κυπαρισσία, - 04 - 2024
Η Συντάξασα

Ιωάννα Αβδίκου
Δασολόγος

ΙΟΑΝΝΑ ΑΒΔΙΚΟΥ
04/04/2024 09:21

Κυπαρισσία, - - 2024
Ο Δασάρχης Κυπαρισσίας

Ευάγγελος Σκάρπος
Δασολόγος

ΕΥΑΝΓΕΛΟΣ ΣΚΑΡΠΟΣ
04/04/2024 10:02

Καλαμάτα 13-5-2024
Ο Δ/ν. Δ/ντης Δασών Μεσσηνίας



Κωνσταντίνος Φούρκας
Δασολόγος

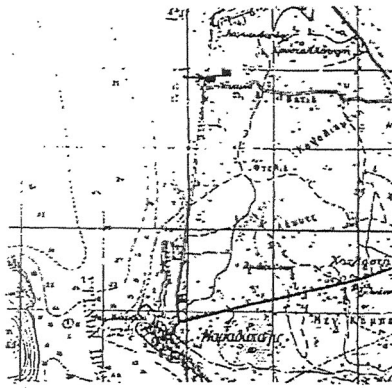
Πάτρα, - - 2024
Ο Προϊστάμενος Επιθεώρησης
Εφαρμογής Δασικής Πολιτικής Π.Δ.Ε.Ι.

ΝΙΚΙΤΑΣ ΜΑΖΙΣ
15/05/2024 10:07
Νικήτας Μάζης
Δασολόγος

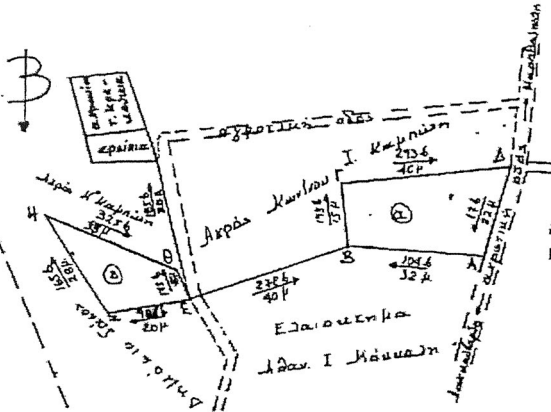
ΕΘΝΙΚΟ ΤΥΠΟΓΡΑΦΕΙΟ
Για τεχνικούς λόγους στο σχεδιάγραμμα,
από το ηλεκτρονικό αρχείο, έγινε
σμίκρυνση κατά ποσοστό **61%**

ΣΧΕΔΙΑΓΡΑΜΜΑ

Αναδασωτικά Σημεία Δασικής Έκτασης 669 στρέμματα
"Λαγγοούβαρδος" περιφέρειας κοινότητας Μαραθούπολης.



Αεροφωτογράμματα ΚΑΡΤΗ Γ.22.1973.
Φύλλο ΚΑΡΤΗ: "ΦΙΛΙΑΤΡΑ"
Κλίμακα 1:50.000
→ δάσος αναδασωτικής έκτασης, α.β.



ΥΠΟΜΝΗΜΑ
Α.Β.Γ.Δ.Ε.Α. Αναδασωτικά
Ε.Ζ.Η.Θ.Ζ. Έκταση
Εμβαδός: 4,0 στρέμματα
Κλίμακα: 1:1000

Θ Ε Ρ Η Θ Η Κ Ε

Κυπαρισσία 20-11-1995 Κυπαρισσία 21-12-1995 Καλαμάτα 26-1-1996
Ο Δασάρχης Ο Δασάρχης Ο Περιφερειακός Διευθυντής

Ανήκει στην
Απόφαση Περι/κού Δ/ντη Μεσσηνίας

ΚΑΡΠΟΣ ΝΙΚΙΤΑΣ



ΚΩΣΤΑΣ ΣΤΑΦΥΛΑΣ

Η απόφαση αυτή να δημοσιευθεί στην Εφημερίδα της Κυβερνήσεως.

Πάτρα, 15 Μαΐου 2024

Με εντολή Γενικού Γραμματέα Δασών
Ο Προϊστάμενος της Επιθεώρησης
Εφαρμογής Δασικής Πολιτικής
Πελοποννήσου, Δυτικής Ελλάδας και Ιονίου
ΝΙΚΗΤΑΣ ΜΑΖΗΣ



ΕΘΝΙΚΟ ΤΥΠΟΓΡΑΦΕΙΟ

Το Εθνικό Τυπογραφείο αποτελεί δημόσια υπηρεσία υπαγόμενη στην Προεδρία της Κυβέρνησης και έχει την ευθύνη τόσο για τη σύνταξη, διαχείριση, εκτύπωση και κυκλοφορία των Φύλλων της Εφημερίδας της Κυβερνήσεως (ΦΕΚ), όσο και για την κάλυψη των εκτυπωτικών - εκδοτικών αναγκών του δημοσίου και του ευρύτερου δημόσιου τομέα (ν. 3469/2006/Α' 131 και π.δ. 29/2018/Α' 58).

1. ΦΥΛΛΟ ΤΗΣ ΕΦΗΜΕΡΙΔΑΣ ΤΗΣ ΚΥΒΕΡΝΗΣΕΩΣ (ΦΕΚ)

- Τα **ΦΕΚ σε ηλεκτρονική μορφή** διατίθενται δωρεάν στο **www.et.gr**, την επίσημη ιστοσελίδα του Εθνικού Τυπογραφείου. Όσα ΦΕΚ δεν έχουν ψηφιοποιηθεί και καταχωριστεί στην ανωτέρω ιστοσελίδα, ψηφιοποιούνται και αποστέλλονται επίσης δωρεάν με την υποβολή αίτησης, για την οποία αρκεί η συμπλήρωση των αναγκαίων στοιχείων σε ειδική φόρμα στον ιστότοπο **www.et.gr**.

- Τα **ΦΕΚ σε έντυπη μορφή** διατίθενται σε μεμονωμένα φύλλα είτε απευθείας από το Τμήμα Πωλήσεων και Συνδρομητών, είτε ταχυδρομικά με την αποστολή αιτήματος παραγγελίας μέσω των ΚΕΠ, είτε με ετήσια συνδρομή μέσω του Τμήματος Πωλήσεων και Συνδρομητών. Το κόστος ενός ασπρόμαυρου ΦΕΚ από 1 έως 16 σελίδες είναι 1,00 €, αλλά για κάθε επιπλέον οκτασέλιδο (ή μέρος αυτού) προσαυξάνεται κατά 0,20 €. Το κόστος ενός έγχρωμου ΦΕΚ από 1 έως 16 σελίδες είναι 1,50 €, αλλά για κάθε επιπλέον οκτασέλιδο (ή μέρος αυτού) προσαυξάνεται κατά 0,30 €. Το τεύχος Α.Σ.Ε.Π. διατίθεται δωρεάν.

• Τρόποι αποστολής κειμένων προς δημοσίευση:

Α. Τα κείμενα προς δημοσίευση στο ΦΕΚ, από τις υπηρεσίες και τους φορείς του δημοσίου, αποστέλλονται ηλεκτρονικά στη διεύθυνση **webmaster.et@et.gr** με χρήση προηγμένης ψηφιακής υπογραφής και χρονοσήμανσης.

Β. Κατ' εξαίρεση, όσοι πολίτες δεν διαθέτουν προηγμένη ψηφιακή υπογραφή μπορούν είτε να αποστέλλουν ταχυδρομικά, είτε να καταθέτουν με εκπρόσωπό τους κείμενα προς δημοσίευση εκτυπωμένα σε χαρτί στο Τμήμα Παραλαβής και Καταχώρισης Δημοσιευμάτων.

- Πληροφορίες, σχετικά με την αποστολή/κατάθεση εγγράφων προς δημοσίευση, την ημερήσια κυκλοφορία των Φ.Ε.Κ., με την πώληση των τευχών και με τους ισχύοντες τιμοκαταλόγους για όλες τις υπηρεσίες μας, περιλαμβάνονται στον ιστότοπο (**www.et.gr**). Επίσης μέσω του ιστότοπου δίδονται πληροφορίες σχετικά με την πορεία δημοσίευσης των εγγράφων, με βάση τον Κωδικό Αριθμό Δημοσιεύματος (ΚΑΔ). Πρόκειται για τον αριθμό που εκδίδει το Εθνικό Τυπογραφείο για όλα τα κείμενα που πληρούν τις προϋποθέσεις δημοσίευσης.

2. ΕΚΤΥΠΩΤΙΚΕΣ - ΕΚΔΟΤΙΚΕΣ ΑΝΑΓΚΕΣ ΤΟΥ ΔΗΜΟΣΙΟΥ

Το Εθνικό Τυπογραφείο ανταποκρινόμενο σε αιτήματα υπηρεσιών και φορέων του δημοσίου αναλαμβάνει να σχεδιάσει και να εκτυπώσει έντυπα, φυλλάδια, βιβλία, αφίσες, μπλοκ, μηχανογραφικά έντυπα, φακέλους για κάθε χρήση, κ.ά.

Επίσης σχεδιάζει ψηφιακές εκδόσεις, λογότυπα και παράγει οπτικοακουστικό υλικό.

Ταχυδρομική Διεύθυνση: Καποδιστρίου 34, τ.κ. 10432, Αθήνα

ΤΗΛΕΦΩΝΙΚΟ ΚΕΝΤΡΟ: 210 5279000 - fax: 210 5279054

ΕΞΥΠΗΡΕΤΗΣΗ ΚΟΙΝΟΥ

Πωλήσεις - Συνδρομές: (Ισόγειο, τηλ. 210 5279178 - 180)

Πληροφορίες: (Ισόγειο, Γρ. 3 και τηλεφ. κέντρο 210 5279000)

Παραλαβή Δημ. Ύλης: (Ισόγειο, τηλ. 210 5279167, 210 5279139)

Ωράριο για το κοινό: Δευτέρα ως Παρασκευή: 8:00 - 13:30

Ιστότοπος: **www.et.gr**

Πληροφορίες σχετικά με την λειτουργία του ιστότοπου: **helpdesk.et@et.gr**

Αποστολή ψηφιακά υπογεγραμμένων εγγράφων προς δημοσίευση στο ΦΕΚ: **webmaster.et@et.gr**

Πληροφορίες για γενικό πρωτόκολλο και αλληλογραφία: **grammateia@et.gr**

Πείτε μας τη γνώμη σας,

για να βελτιώσουμε τις υπηρεσίες μας, συμπληρώνοντας την ειδική φόρμα στον ιστότοπό μας.

