



ΕΦΗΜΕΡΙΔΑ ΤΗΣ ΚΥΒΕΡΝΗΣΕΩΣ ΤΗΣ ΕΛΛΗΝΙΚΗΣ ΔΗΜΟΚΡΑΤΙΑΣ

22 Απριλίου 2024

ΤΕΥΧΟΣ ΤΕΤΑΡΤΟ

Αρ. Φύλλου 250

ΠΕΡΙΕΧΟΜΕΝΑ

ΑΠΟΦΑΣΕΙΣ

- 1 Μερική ανάκληση λόγω νομικής αιτίας της υπ' αρ. 3649/19-10-2007 (Δ' 562) απόφαση κήρυξης αναδασωτέας, για έκταση συνολικού εμβαδού 659,16 στρεμ. στη θέση «Κλούβιο», περιφέρειας Τοπικής Κοινότητας Σχίνων του Δήμου Ζαχάρως, της Π.Ε. Ηλείας.
- 2 Κήρυξη αναδασωτέας έκτασης δασικού χαρακτήρα εμβαδού 1.166,00 τετραγωνικών μέτρων στη θέση «Γιαπαπί», Τοπικής Κοινότητας Ευαγγελισμού, Δημοτικής Ενότητας Μεθώνης, Δήμου Πύλου-Νέστορος Νομού Μεσσηνίας.
- 3 Έγκριση κήρυξης - οριοθέτησης ως αρχαιολογικού χώρου στη θέση «Κιμμέρια», Δ.Κ. Κιμμερίων, Δήμου Ξάνθης, Π. Ε. Ξάνθης, Περιφέρεια Ανατολικής Μακεδονίας – Θράκης.

ΑΠΟΦΑΣΕΙΣ

Αριθμ. 186137 (1)

Μερική ανάκληση λόγω νομικής αιτίας της υπ' αρ. 3649/19-10-2007 (Δ' 562) απόφαση κήρυξης αναδασωτέας, για έκταση συνολικού εμβαδού 659,16 στρεμ. στη θέση «Κλούβιο», περιφέρειας Τοπικής Κοινότητας Σχίνων του Δήμου Ζαχάρως, της Π.Ε. Ηλείας.

Ο ΓΕΝΙΚΟΣ ΓΡΑΜΜΑΤΕΑΣ ΔΑΣΩΝ
ΤΟΥ ΥΠΟΥΡΓΕΙΟΥ ΠΕΡΙΒΑΛΛΟΝΤΟΣ
ΚΑΙ ΕΝΕΡΓΕΙΑΣ

Έχοντας υπόψη :

1. Την παρ. 1 του άρθρου 24 και την παρ. 3 του άρθρου 117 του Συντάγματος της Ελλάδας.
2. Τις διατάξεις του ν. 3200/1955 «Περί διοικητικής αποκέντρωσης» (Α' 97).
3. Το άρθρο 2 του ν. 4824/2021 (Α' 156) με το οποίο κυρώθηκε η από 13-08-2021 Πράξη Νομοθετικού Περιεχομένου «Έκτακτα μέτρα για την αποτελεσματική

προστασία και την ταχεία αποκατάσταση του φυσικού περιβάλλοντος, την άμεση στήριξη των πληγέντων από τις πυρκαγιές Ιουλίου/Αυγούστου 2021 και συναφείς διατάξεις» (Α' 143).

4. Τις διατάξεις των άρθρων 47 έως 55 του ν. 4915/2022 (Α' 63).

5. Το π.δ. 6/2022 «Σύσταση και μετονομασία Γενικών Γραμματειών, σύσταση Ειδικής Γραμματείας, μεταφορά υπηρεσιών και αρμοδιοτήτων» (Β' 17).

6. Το π.δ. 29/2022 «Τροποποίηση του π.δ. 132/2017 "Όργανισμός Υπουργείου Περιβάλλοντος και Ενέργειας" (Α' 160)» (Α' 77).

7. Την υπό στοιχεία ΥΠΕΝ/ΔΔΥ/50878/3749/20-05-2022 (ΨΓΒΩ4653Π8-ΩΧ6) εγκύκλιο του ΥΠΕΝ.

8. Την υπό στοιχεία ΥΠΕΝ/ΔΔΥ/48478/3594/16-05-2022 κοινή υπουργική απόφαση «Καθορισμός των διοικητικών λεπτομερειών μεταφοράς των δασικών υπηρεσιών, του αντίστοιχου προσωπικού και λοιπών θεμάτων της παρ. 5 άρθρου τρίτου της από 13-08-2021 Πράξης Νομοθετικού Περιεχομένου (Α' 143), η οποία κυρώθηκε με το άρθρο 2 του ν. 4824/2021 (Α' 156)» (Β' 2415).

9. Την παρ. 1 των άρθρων 37 και 38, και τις παρ. 1 και 3 του άρθρου 41 του ν. 998/1979 «Περί προστασίας δασών και δασικών εν γένει εκτάσεων της Χώρας» (Α' 289), όπως αντικαταστάθηκαν από την παρ. 1 του άρθρου 35 του ν. 4280/2014 και όπως τροποποιήθηκαν και προστέθηκαν (παρ. 4 άρθρο 52 του ν. 4280/2014) με το άρθρο 32 του ν. 4342/2015 (Α' 143).

10. Το άρθρο 120 του ν. 1892/1990 «Για τον εκσυγχρονισμό και την ανάπτυξη και άλλες διατάξεις» (Α' 190).

11. Τις υπ' αρ. 160417/1180/08-07-1980 και 182447/3049/24-09-1980 διαταγές του Υπουργείου Γεωργίας.

12. Το άρθρο 10 και τις παρ. 3 και 4 του άρθρου 44 του ν. 998/1979.

13. Την υπ' αρ. 97870/2248/7-5-2009 εγκύκλιο δ/γ/γ του ΥΑΑΤ σχετικά με την εφαρμογή του άρθρου 36 του ν. 3698/2008.

14. Τον ν. 3208/2003 «Προστασία δασικών οικοσυστημάτων, κατάρτιση δασολογίου, ρύθμιση εμπραγμάτων δικαιωμάτων επί δασών και δασικών εν γένει εκτάσεων και άλλες διατάξεις» (Α' 303) και ειδικότερα την παρ. 9 του άρθρου 21 αυτού.

15. Την υπ' αρ. 3649/19-10-2007 (Δ' 562) απόφαση κηρύξεως αναδασωτέας έκτασης.

16. Την υπ' αρ. 216056/1746/13-10-2011 εγκύκλιο του ΥΠΕΚΑ.

17. Τις διατάξεις και την σχετική νομολογία περί ανάκλησης των διοικητικών πράξεων, καθώς και την υπ' αρ. 95099/5160/12-10-2021 με ΑΔΑ: ΨΠΙΨ4653Π8-50Χ.

18. Την παρ. 3 του άρθρου δεύτερου του ν. 4462/2017 (Α' 39).

19. Το υπ' αρ. 153373/441/22-02-2017 έγγραφο Διεύθυνσης Ανάπτ. και Προστασίας Δασών του ΥΠ.ΠΕ.και ΕΝ.

20. Την υπ' αρ. 177804/12-10-2016 Θεώρηση δασικού χάρτη που αναρτήθηκε με την υπ' αρ. 7104/13-01-2017 (ΑΔΑ: 7ΞΡΖΟΡ1Φ-0ΥΥ) απόφαση Διευθυντή Δασών Ηλείας «Ανάρτηση δασικού χάρτη του συνόλου της Π.Ε. Ηλείας εκτός των πρό Καποδιστριακών ΟΤΑ: Πύργου και Λεχαιών και πρόσκληση για υποβολή αντιρρήσεων κατά του περιεχομένου του», όπως τροποποιήθηκε με την υπ' αρ. 27084/12-02-2021 (ΑΔΑ : ΨΛ0ΑΟΡ1Φ-ΕΑ8) απόφαση Διεύθυνση Δασών Ηλείας σύμφωνα με τις διατάξεις των άρθρων 48 και 50 του ν. 4685/2020, με κατηγορία κάλυψης ΑΑ/ΑΝ.

21. Την υπ' αρ. 83988/2740/25-08-2022 κοινή απόφαση «Εξουσιοδότηση υπογραφής «Με εντολή Υπουργού» του Υπουργού Περιβάλλοντος και Ενέργειας, «Με εντολή Υφυπουργού» του Υφυπουργού Περιβάλλοντος και Ενέργειας και «Με εντολή Γενικού Γραμματέα Δασών» του Γενικού Γραμματέα Δασών του Υπουργείου Περιβάλλοντος και Ενέργειας, κατά λόγο αρμοδιότητας, στον Προϊστάμενο της Γενικής Διεύθυνσης Δασών και Δασικού Περιβάλλοντος της Γενικής Γραμματείας Δασών του Υ.Π.ΕΝ., στους Προϊστάμενους των Επιθεωρήσεων Εφαρμογής Δασικής Πολιτικής και στους Προϊστάμενους των Διευθύνσεων, Δασαρχείων και Τμημάτων που υπάγονται σε αυτές» (Β' 4528).

22. Την υπ' αρ. 153082/22-03-2024 πρόταση Δασαρχείου Ολυμπίας, για μερική ανάκληση της υπ' αρ. 3649/

19-10-2007 (Δ' 562) απόφαση κήρυξης αναδασωτέας, για έκταση συνολικού εμβαδού 659,16 στρεμ. στη θέση «Κλούβιο», περιφέρειας Τοπικής Κοινότητας Σχίνων του Δήμου Ζαχάρως, της Π.Ε. Ηλείας, κατόπιν αιτήσεως της Κων/νας Δρακοπούλου και της υπ' αρ. 1099/08-12-2022 αποφάσεως της 1ης ΕΠΕΑ Ηλείας (ΑΑ/ ΑΝ).

23. Τη σύμφωνη γνώμη της Διεύθυνσης Δασών Ν. Ηλείας.

24. Το γεγονός ότι από την εκτέλεση της παρούσας δεν προκαλείται δαπάνη σε βάρος του κρατικού προϋπολογισμού, αποφασίζουμε:

Ανακαλούμε μερικώς λόγω νομικής αιτίας την υπ' αρ. 3649/19-10-2007 (Δ' 562) απόφαση κήρυξης αναδασωτέας, για έκταση συνολικού εμβαδού 659,16 στρεμ. στη θέση «Κλούβιο», περιφέρειας Τοπικής Κοινότητας Σχίνων του Δήμου Ζαχάρως, της Π.Ε. Ηλείας.

Η έκταση των 659,16 στρεμ., δεν αποτέλεσε, ούτε αποτελεί δάσος ή δασική έκταση διαχρονικά, κατά τα οριζόμενα στην παρ. 8 του άρθρου 34 του ν. 4280/2014, ούτε έχουν εκδοθεί τελεσίδικες πράξεις και αποφάσεις με την διαδικασία του άρθρου 14 του ν. 998/1979 (Α' 289) που τις χαρακτηρίζουν μη δάση η μη δασικές εκτάσεις, όπως φαίνεται στο προσαρτημένο τοπογραφικό διάγραμμα κλίμακας 1:1.500, το οποίο αποτελεί αναπόσπαστο μέρος .

Κατά τα λοιπά ισχύει η υπ' αρ. 3649/19-10-2007 (Δ' 562) απόφαση κηρύξεως αναδασωτέας έκτασης.

Επιτρέπεται υποβολή κατ' αυτής αίτηση ακύρωσης στο Τριμελές Διοικητικό Εφετείο Πατρών μέσα σε προθεσμία (60) ημερών, που αρχίζει από την επομένη της δημοσίευσής η της κοινοποίησης. Από την εφαρμογή των κανονιστικών διατάξεων της απόφασης αυτής δεν προκαλείται δαπάνη σε βάρος του κρατικού προϋπολογισμού σύμφωνα με το άρθρο 90 του Κώδικα νομοθεσίας για την Κυβέρνηση και τα κυβερνητικά όργανα (π.δ. 63/2005, Α' 98), το οποίο διατηρήθηκε σε ισχύ με την περ. 22 του άρθρου 119 του ν. 4622/2019 (Α' 133),



ΕΛΛΗΝΙΚΗ ΔΗΜΟΚΡΑΤΙΑ
ΥΠΟΥΡΓΕΙΟ ΠΕΡΙΒΑΛΛΟΝΤΟΣ & ΕΝΕΡΓΕΙΑΣ
ΕΠΙΘΕΩΡΗΣΗ ΕΦΑΡΜΟΓΗΣ ΔΑΣΙΚΗΣ ΠΟΛΙΤΙΚΗΣ
ΠΕΛ/ΝΗΣΟΥ, ΔΥΤ. ΕΛΛΑΔΟΣ & ΙΟΝΙΟΥ
Δ/ΝΣΗ ΣΥΝΤΟΝΙΣΜΟΥ & ΕΠΙΘ/ΣΗΣ ΔΑΣΩΝ
Δ/ΝΣΗ ΔΑΣΩΝ ΗΛΕΙΑΣ
ΔΑΣΑΡΧΕΙΟ ΟΛΥΜΠΙΑΣ

ΤΟΠΟΓΡΑΦΙΚΟ ΔΙΑΓΡΑΜΜΑ

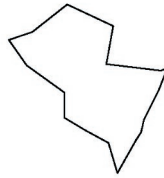
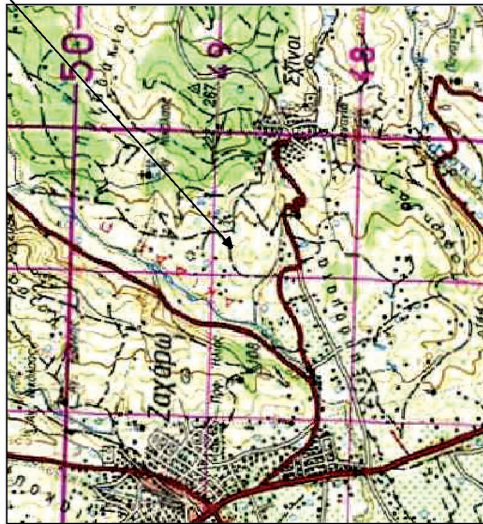
Μερικής ανάκλησης της υπ' αριθμ. 3649/19-10-2007 απόφασης κήρυξης ως αναδασωτέας έκτασης του Γενικού Γραμματεία Περιφέρειας Δυτικής Ελλάδας (ΦΕΚ 562/Δ/02-11-2007) στην θέση "Κλούβια" περιοχής Τ.Κ. Σχίνων, του Δήμου Ζαχάρως, της Π.Ε. Ηλείας.



Εμβαδό: 659,16 Τ.Μ ΚΛΙΜΑΚΑ 1:1.500

ΧΑΡΤΗΣ ΠΡΟΣΑΝΑΤΟΛΙΣΜΟΥ

Μερικής ανάκλησης της υπ' αριθμ. 3649/19-10-2007 Απόφασης Γ.Γ. Π.Δ.Ε.
ΚΛΙΜΑΚΑ 1:50.000



ΕΘΝΙΚΟ ΤΥΠΟΓΡΑΦΕΙΟ
Για τεχνικούς λόγους στο σχεδιάγραμμα,
από το ηλεκτρονικό αρχείο, έγινε
σμίκρυνση κατά ποσοστό **82%**

A/A	X	Ψ
1	293791,822	4150755,997
2	293786,637	4150744,904
3	293777,409	4150746,552
4	293775,824	4150733,328
5	293776,439	4150731,819
6	293771,041	4150733,876
7	293763,947	4150737,419
8	293760,923	4150738,125
9	293759,021	4150739,373
10	293751,055	4150743,878
11	293758,367	4150746,028
12	293761,415	4150751,598
13	293764,452	4150756,663
14	293770,527	4150756,663
15	293777,116	4150765,776
16	293783,224	4150770,09
17	293785,164	4150764,409

ΘΕΩΡΗΘΗΚΕ

Πάτρα - 2024
Ο Ε.Ε.Δ.Π.-Π.Δ.Ε.&Ι

ΝΙΚΙΤΑΣ ΜΑΖΙΣ
15/04/2024 11:16

Νικήτας Μάζης
Δασολόγος MSc

Κρέστενα 21-03-2024
Ο Δασάρχης Ολυμπίας

ΔΙΜΗΤΡΙΟΣ ΚΩΝΣΤΑΝΤΟΠΟΥΛΟΣ
22/03/2024 11:19

Δημήτριος Κωνσταντόπουλος
Δασολόγος με Α' Βαθμό

Ο Συντάκτης

ANDREAS BOTILLIAS
21/03/2024 08:51

Ανδρέας Μποτίλιας
Δασολόγος

Η απόφαση αυτή να δημοσιευθεί στην Εφημερίδα της Κυβερνήσεως.

Πάτρα, 15 Απριλίου 2024

Με εντολή Γενικού Γραμματέα Δασών
Ο Προϊστάμενος Επιθεώρησης Εφαρμογής
Δασικής Πολιτικής Πελοποννήσου-Δυτικής
Ελλάδας και Ιονίου

ΝΙΚΗΤΑΣ ΜΑΖΗΣ

Αριθμ. 186503

(2)

Κήρυξη αναδασωτέας έκτασης δασικού χαρακτήρα εμβαδού 1.166,00 τετραγωνικών μέτρων στη θέση «Γιαπαπί», Τοπικής Κοινότητας Ευαγγελισμού, Δημοτικής Ενότητας Μεθώνης, Δήμου Πύλου-Νέστορος Νομού Μεσσηνίας

Ο ΓΕΝΙΚΟΣ ΓΡΑΜΜΑΤΕΑΣ ΔΑΣΩΝ
ΤΟΥ ΥΠΟΥΡΓΕΙΟΥ ΠΕΡΙΒΑΛΛΟΝΤΟΣ
ΚΑΙ ΕΝΕΡΓΕΙΑΣ

Έχοντας υπόψη:

1. Την παρ. 1 του άρθρου 24 και την παρ. 3 του άρθρου 117 του Συντάγματος της Ελλάδας.
2. Το άρθρο 90 του Κώδικα νομοθεσίας για την Κυβέρνηση και τα κυβερνητικά όργανα (π.δ. 63/2005, Α' 98), το οποίο διατηρήθηκε σε ισχύ με την περ. 22 του άρθρου 119 του ν. 4622/2019 (Α' 133).
3. Τις διατάξεις της από 13-8-2021 Πράξη Νομοθετικού Περιεχομένου «Έκτακτα μέτρα για την αποτελεσματική προστασία και την ταχεία αποκατάσταση του φυσικού περιβάλλοντος, την άμεση στήριξη των πληγέντων από τις πυρκαγιές του Ιουλίου/Αυγούστου 2021 και συναφείς διατάξεις (Α' 143), η οποία κυρώθηκε με το άρθρο 2 του ν. 4824/2021 (Α' 156).
4. Την υπό στοιχεία ΥΠΕΝ/ΔΔΥ/48478/3594/16-5-2022 κοινή υπουργική απόφαση «Καθορισμός των διοικητικών λεπτομερειών μεταφοράς των δασικών υπηρεσιών, του αντίστοιχου προσωπικού και λοιπών θεμάτων της παρ. 5 του άρθρου τρίτου της από 13.8.2021 Πράξης νομοθετικού Περιεχομένου (Α' 143) η οποία κυρώθηκε με το άρθρο 2 του ν. 4824/2021 (Α' 156)» (Β' 2415).
5. Το π.δ. 132/2017 «Οργανισμός Υπουργείου Περιβάλλοντος και Ενέργειας (Υ.Π.ΕΝ)» (Α' 160), όπως τροποποιήθηκε με το π.δ. 29/2022 (Α' 77).
6. Το άρθρο 1 του π.δ. 6/2022 «Σύσταση και μετονομασία Γενικών Γραμματειών, σύσταση Ειδικής Γραμματείας, μεταφορά υπηρεσιών και αρμοδιοτήτων» (Α' 17) με το οποίο συστάθηκε Γενική Γραμματεία Δασών.
7. Τα άρθρα 47 έως 55 του ν. 4915/2022 «Εθνικό Στρατηγικό Σχέδιο Καταπολέμησης της Διαφθοράς, διατάξεις για θέματα ανθρώπινου δυναμικού και Οργανισμών Τοπικής Αυτοδιοίκησης, νομοθετικό πλαίσιο εκπαίδευσης των σπουδαστών/σπουδαστριών της Εθνικής Σχολής Δημόσιας Διοίκησης και Αυτοδιοίκησης για την ένταξη στον κλάδο Π.Ε. Επιτελικών Στελεχών, διατάξεις για την ολοκλήρωση της μεταφοράς των δασικών υπηρεσιών

στο Υπουργείο Περιβάλλοντος και Ενέργειας, διατάξεις για την εφαρμογή του Εθνικού Σχεδίου Ανάκαμψης και Ανθεκτικότητας «Ελλάδα 2.0», Εθνική Σύνταξη Ομογενών και άλλες επείγουσες διατάξεις» (Α' 63).

8. Την υπ' αρ. 160635/10-9-2021 διαπιστωτική πράξη Συντονιστή Α.Δ.Π.Δ.Ε. και Ι. «Μεταφορά προσωπικού των Δασικών Υπηρεσιών της Αποκεντρωμένης Διοίκησης Πελοποννήσου, Δυτικής Ελλάδας και Ιονίου στο Υπουργείο Περιβάλλοντος και Ενέργειας» (Β' 4493), (ΑΔΑ: ΨΡΔΟ-ΟΡ1Φ-Ω9Υ).

9. Την υπό στοιχεία ΥΠΕΝ/ΔΔΥ/50878/3749/20-5-2022 εγκύκλιο διαταγή ΥΠΕΝ «Εγκύκλιες οδηγίες για τη λειτουργία των Περιφερειακών Δασικών Υπηρεσιών, χρήση λογοτύπου» (ΨΓΒΩ4653Π8-ΩΧ6).

10. Την υπό στοιχεία ΥΠΕΝ/ΥΠΡΓ/79859/5910/25-07-2023 κοινή απόφαση του Πρωθυπουργού και του Υπουργού Περιβάλλοντος και Ενέργειας «Διορισμός Γενικού Γραμματέα Δασών του Υπουργείου Περιβάλλοντος και Ενέργειας» (Υ.Ο.Δ.Δ. 745).

11. Την υπό στοιχεία ΥΠΕΝ/ΔΔΥ/62511/4542/17-06-2022 (Β' 3145) διαπιστωτική πράξη κατάταξης και τοποθέτησης του προσωπικού των Περιφερειακών Δασικών Υπηρεσιών του Υπουργείου Περιβάλλοντος και Ενέργειας.

12. Την υπό στοιχεία ΥΠΕΝ/ΔΝΕΠ/83988/2740/25-8-2022 κοινή απόφαση «Εξουσιοδότηση υπογραφής «Με εντολή Υπουργού» του Υπουργού Περιβάλλοντος και Ενέργειας, «Με εντολή Υφυπουργού» του Υφυπουργού Περιβάλλοντος και Ενέργειας και «Με εντολή Γενικού Γραμματέα Δασών» του Γενικού Γραμματέα Δασών του Υπουργείου Περιβάλλοντος και Ενέργειας, κατά λόγο αρμοδιότητας, στον Προϊστάμενο της Γενικής Διεύθυνσης Δασών και Δασικού Περιβάλλοντος της Γενικής Γραμματείας Δασών του Υ.Π.ΕΝ., στους Προϊστάμενους των Επιθεωρήσεων Εφαρμογής Δασικής Πολιτικής και στους Προϊστάμενους των Διευθύνσεων, Δασαρχείων και Τμημάτων που υπάγονται σε αυτές» (Β' 4528).

13. Τις διατάξεις του ν. 3208/2003 (Α' 303).

14. Τις διατάξεις του ν. 998/1979 (Α' 289) και ειδικότερα: α) Του άρθρου 41 παρ.1 και 3 β) του άρθρου 38 παρ.1 όπως αντικαταστάθηκε από το άρθρο 35 παρ. 1 του ν. 4280/2014 (Α' 159) και από το άρθρο 32 του ν. 4342/2015 (Α' 143) και γ) του άρθρου 70 παρ. 3, όπως αντικαταστάθηκε από το άρθρο 1 παρ. 15 του ν. 3208/2003 (Α' 303).

15. Τις διαταγές του Υπουργείου Γεωργίας:

α) υπ' αρ. 160417/1180/8-7-1980

β) υπ' αρ. 182447/3049/24-9-1980.

16. Την υπ' αρ. 221525/4195/21-9-2011 διαταγή Υπ.Π.Ε.Κ.Α. (ΑΔΑ: 4Α8Η0-ΙΔΩ).

17. Το υπ' αρ. 153373/441/22-2-2017 έγγραφο Υπ.Π.ΕΝ. (ΑΔΑ: 61ΤΗ4653Π8-Ω7Θ) «Περιοχές κηρυγμένων αναδασωτέων εκτάσεων στους αναρτημένους δασικούς χάρτες».

18. Την υπ' αρ. 180201/11-04-2024 πρόταση του Δασαρχείου Καλαμάτας περί κηρύξεως αναδασωτέας, της αναφερομένης στο θέμα έκτασης.

19. Την σύμφωνη γνώμη της Διεύθυνσης Δασών Ν. Μεσσηνίας, αποφασίζουμε:

Κηρύσσουμε ως αναδασωτέα, με σκοπό την προστασία για την επαναδημιουργία της δασικής βλάστησης,

αποτελούμενη από άτομα σχίνου, πουρναριού κλπ, που καταστράφηκε από πυρκαγιά που εκδηλώθηκε την 11η-4-2020 την έκταση δασικού χαρακτήρα εμβαδού χιλίων εκατόν εξήντα έξι τετραγωνικών μέτρων (1.166,00τ.μ.) που βρίσκεται στη θέση «Γιαπαπί», Τοπικής Κοινότητας, Ευαγγελισμού, Δημοτικής Ενότητας Μεθώνης, Δήμου Πύλου-Νέστορος του Νομού Μεσσηνίας.

Η καείσα έκταση προσδιορίζεται από τα σημεία: Α,Β,Γ,Δ,Ε,Ζ,Η,Θ,Α και έχει όρια:

Ανατολικά: Έκταση δασικού χαρακτήρα.

Δυτικά: Έκταση δασικού χαρακτήρα.

Βόρεια: Ελαιώνας κατοίκου περιοχής.

Νότια: Ελαιώνας κατοίκου περιοχής.

Όπως φαίνεται στο από 29-3-2024 συνημμένο τοπογραφικό διάγραμμα κλίμακας 1:1.000 που συντά-

χθηκε από τον Δασοπόνο του Δασαρχείου Καλαμάτας Κυριάκο Πίκουλα και εντοπίζεται στο απόσπασμα Φ.Χ. «ΚΟΡΩΝΗ» κλίμακας 1:50.000 και αποτελεί αναπόσπαστο μέρος της απόφασης αυτής. Προβλέπεται φυσική αναγέννηση της δασικής βλάστησης που καταστράφηκε.

Άσκηση αίτησης ακύρωσης κατά αυτής κατατίθεται ενώπιον του (οικείου) Τριμελούς Εφετείου εντός εξήντα (60) ημερών από την επόμενη της δημοσίευσης ή της κοινοποίησης της.

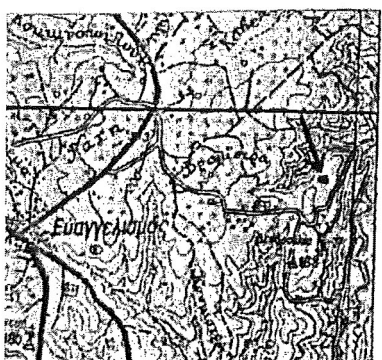

Από την εφαρμογή των κανονιστικών διατάξεων της απόφασης αυτής δεν προκαλείται δαπάνη σε βάρος του κρατικού προϋπολογισμού σύμφωνα με το άρθρο 90 του Κώδικα νομοθεσίας για την Κυβέρνηση και τα Κυβερνητικά όργανα.

ΤΟΠΟΓΡΑΦΙΚΟ ΔΙΑΓΡΑΜΜΑ
 ΔΗΜΟΣΙΑΣ ΔΑΣΙΚΗΣ ΕΚΤΑΣΗΣ - ΔΗΜΟΣΙΟΥ ΔΑΣΟΥΣ ΕΜΒΑΔΟΥ 1,166 στρ. ΣΤΗ ΘΕΣΗ
 "ΓΙΑΠΑΠΙ" ΠΕΡΙΟΧΗ ΤΟΠΙΚΗΣ ΚΟΙΝΟΤΗΤΑΣ ΕΥΑΓΓΕΛΙΣΜΟΥ, ΔΗΜΟΤΙΚΗΣ ΕΝΟΤΗΤΑΣ
 ΜΕΘΩΝΗΣ ΤΟΥ ΔΗΜΟΥ ΠΥΛΟΥ - ΝΕΣΤΟΡΟΣ ΠΟΥ Η ΔΑΣΙΚΗ ΒΛΑΣΤΗΣΗ
 ΚΑΤΑΣΤΡΑΦΗΚΕ ΑΠΟ ΠΥΡΚΑΓΙΑ ΤΗΝ 11-4-2020

ΕΚΤΑΣΗ ΠΟΥ ΘΑ ΚΗΡΥΧΘΕΙ ΑΝΑΔΑΣΩΤΕΑ: E=(A, B, ..., A)=1,166 στρ.

ΠΙΝΑΚΑΣ ΣΥΝΤΕΤΑΓΜΕΝΩΝ

Α	303395.8488	4078698.2816
Β	303396.2851	4078708.0738
Γ	303398.3428	4078713.3010
Δ	303425.0210	4078716.5654
Ε	303443.9388	4078720.9310
Ζ	303448.4403	4078888.6336
Η	303440.9181	4078690.1688
Θ	303424.5139	4078691.756



ΑΠΟΣΠΛΑΣΜΑ Φ. ΧΑΡΤΟΥ «ΚΟΡΩΝΗΣ»
 ΕΚΔΟΣΗ Γ.Υ.Σ. 1977 - ΚΛΙΜΑΚΑ 1:50000
 ● ΘΕΣΗ ΕΚΤΑΣΗΣ

*Αμνηστική στην αριθ. 186503/15-4-2024 απόφαση
 Διευτ. Δασ. Μεθώνης*

ΕΘΝΙΚΟ ΤΥΠΟΓΡΑΦΕΙΟ
 Για τεχνικούς λόγους στο σχεδιάγραμμα,
 από το ηλεκτρονικό αρχείο, έγινε
 σμίκρυνση κατά ποσοστό **85%**

ΠΥΛΟΣ 29-3-2024
 Ο ΣΥΝΤΑΚΤΗΣ

 ΚΥΡΙΑΚΟΣ ΠΙΚΟΥΛΑΣ
 ΔΑΣΟΠΟΝΟΣ

ΚΑΛΑΜΑΤΑ 6-4-2024
 Ο ΔΑΣΑΡΧΗΣ ΚΑΛΑΜΑΤΑΣ

 ΣΠΥΡΟΣ ΚΑΤΣΙΠΟΔΑΣ
 ΔΑΣΟΛΟΓΟΣ

ΚΑΛΑΜΑΤΑ 11-4-2024
 Ο ΑΝΑΠΛΗΡΩΤΗΣ Δ/ΝΤΗΣ
 ΔΑΣΩΝ ΜΕΣΣΗΝΙΑΣ

 ΚΩΝΣΤΑΝΤΙΝΟΣ ΦΟΥΡΚΑΣ
 ΔΑΣΟΛΟΓΟΣ

ΠΑΤΡΑ - -2024
 Ο ΠΡΟΙΣΤΑΜΕΝΟΣ ΕΠΙΘΕΩΡΗΣΗΣ
 ΕΦΑΡΜΟΓΗΣ ΔΑΣΙΚΗΣ ΠΟΛΙΤΙΚΗΣ
 ΠΕΛΟΠΟΝΝΗΣΟΥ ΔΥΤΙΚΗΣ
 ΕΛΛΑΔΑΣ & ΙΟΝΙΟΥ
 ΝΙΚΙΤΑΣ ΜΑΖΗΣ
 15/04/2024 11:19
 ΝΙΚΗΤΑΣ ΜΑΖΗΣ
 ΔΑΣΟΛΟΓΟΣ

Η απόφαση αυτή να δημοσιευθεί στην Εφημερίδα της Κυβερνήσεως.

Πάτρα, 15 Απριλίου 2024

Με εντολή Γενικού Γραμματέα Δασών
Ο Προϊστάμενος Επιθεώρησης Εφαρμογής
Δασικής Πολιτικής Πελοποννήσου-Δυτικής
Ελλάδας και Ιονίου

ΝΙΚΗΤΑΣ ΜΑΖΗΣ

Αριθμ. 280201 (3)

Έγκριση κήρυξης - οριοθέτησης ως αρχαιολογικού χώρου στη θέση «Κιμμέρια», Δ.Κ. Κιμμερίων, Δήμου Ξάνθης, Π. Ε. Ξάνθης, Περιφέρεια Ανατολικής Μακεδονίας – Θράκης.

Η ΥΠΟΥΡΓΟΣ ΠΟΛΙΤΙΣΜΟΥ

Έχοντας υπόψη:

1. Τις διατάξεις:

α) Του ν. 4622/2019 «Επιτελικό κράτος: οργάνωση, λειτουργία και διαφάνεια της Κυβέρνησης, των Κυβερνητικών Οργάνων και της Κεντρικής Δημόσιας Διοίκηση» (Α' 133),

β) του π.δ. 77/2023 «Σύσταση Υπουργείου και μετονομασία Υπουργείων – Σύσταση, κατάργηση και μετονομασία Γενικών και Ειδικών Γραμματειών – Μεταφορά αρμοδιοτήτων, υπηρεσιακών μονάδων, θέσεων προσωπικού και εποπτευόμενων φορέων» (Α' 130),

γ) του π.δ. 79/2023 «Διορισμός Υπουργών, Αναπληρωτών Υπουργών και Υφυπουργών» (Α' 131),

δ) του Κώδικα νομοθεσίας για την προστασία των αρχαιοτήτων και εν γένει της πολιτιστικής κληρονομιάς (ν. 4858/2021, Α' 220),

ε) του π.δ. 4/2018 «Οργανισμός Υπουργείου Πολιτισμού και Αθλητισμού» (Α' 22), όπως τροποποιήθηκε με το π.δ. 32/2022 (Α' 9),

στ) της υπό στοιχεία ΥΠΠΟ/ΓΝΟΣ/49610/28.11.1990 κοινής υπουργικής απόφασης «Εξαίρεση από τον περιορισμό των τριών υπογραφών» (Β' 743).

2. Τον ν. 3378/2005 «Κύρωση της Ευρωπαϊκής Σύμβασης για την προστασία της αρχαιολογικής κληρονομιάς (αναθεωρημένη)» (Α' 203).

3. Το υπό στοιχεία ΥΠΠΟΑ/280201/16-06-2021 έγγραφο της ΕΦΑ Ξάνθης.

4. Το υπό στοιχεία ΥΠΠΟΑ/1582/15-07-2020 έγγραφο της Εφορείας Παλαιοανθρωπολογίας- Σπηλαιολογίας.

5. Το υπό στοιχεία 98344/Ρ-ΔΠΧΣ: 3083/09-07-2020 έγγραφο της Γεν. Διεύθυνσης Αναπτυξιακού Προγραμ-

ματισμού, Περιβάλλοντος και Υποδομών/ Διεύθυνση Περιβάλλοντος και Χωρικού Σχεδιασμού της Περιφέρειας Ανατολικής Μακεδονίας-Θράκης.

6. Το υπ' αρ. 6304/09-07-2020 έγγραφο του Δασαρχείου Ξάνθης της Γεν. Διεύθυνσης Δασών και Αγροτικών Υποθέσεων/Διεύθυνση Δασών Ξάνθης της Αποκεντρωμένης Διοίκησης Μακεδονίας - Θράκης.

7. Το υπ' αρ.14559/31-07-2020 έγγραφο του Τμήματος Τοπογραφίας Εποικισμού και Αναδασμού της Π.Ε. Ξάνθης, Περιφέρεια Ανατολικής Μακεδονίας-Θράκης.

8. Το υπ' αρ. 17583/13-07-2020 έγγραφο του Φορέα Διαχείρισης Δέλτα Νέστου Βιστωνίδας- Ισμαρίδας.

9. Το υπ' αρ. 52087/28-07-2020 έγγραφο της Κτηματικής Υπηρεσίας Ξάνθης.

10. Τα υπ' αρ. 1447/24-08-2020 και 171/21/06-04-2022 έγγραφα του Δήμου Ξάνθης.

11. Το υπ' αρ. 715166/01-02-2021 έγγραφο της Υπηρεσίας Νεωτέρων Μνημείων και Τεχνικών Έργων Ανατολικής Μακεδονίας - Θράκης.

12. Το υπό στοιχεία ΥΠΠΟ/280201/28-03-2024 έγγραφο του Τμήματος Αποτυπώσεων, Γεωπληροφορικής και Κτηματολογίου, με το οποίο διαβιβάστηκαν τοπογραφικό διάγραμμα και συντεταγμένες κήρυξης - οριοθέτησης του αρχαιολογικού χώρου στη θέση «Κιμμέρια», Δ.Κ. Κιμμερίων, Δήμου Ξάνθης, Π.Ε. Ξάνθης, Περιφέρεια Ανατολικής Μακεδονίας – Θράκης.

13. Την ομόφωνη γνωμοδότηση του Κεντρικού Αρχαιολογικού Συμβουλίου, όπως αυτή διατυπώθηκε στην με υπ' αρ. 43/17.10.2023 Συνεδρία του (θέμα 20ο), αποφασίζουμε:

Εγκρίνεται η κήρυξη - οριοθέτηση ως αρχαιολογικού χώρου της θέσης «Κιμμέρια», στη Δ.Κ. Κιμμερίων, του Δήμου Ξάνθης, Π. Ε. Ξάνθης, Περιφέρεια Ανατολικής Μακεδονίας – Θράκης, κατά τις διατάξεις του άρθρου 12 του ν. 4858/2021, για την αποτελεσματικότερη προστασία των ακόλουθων αρχαιολογικών καταλοίπων: α) τύμβων αυτοκρατορικών χρόνων, β) τρίκλιτης παλαιοχριστιανικής βασιλικής και νεκροταφείου βυζαντινών χρόνων και γ) διάσπαρτων ενδείξεων κατοίκησης από την πρώιμη εποχή του σιδήρου μέχρι τους βυζαντινούς και μεταβυζαντινούς χρόνους.

Ο αρχαιολογικός χώρος οριοθετείται με κλειστή πολυγωνική γραμμή που ορίζεται από τα σημεία: 1, 2, 3, 4, 5, ..., 100, 101, 102, ..., 200, 201, 202, ..., 280, 281, 282 και 1, όπως αυτή σημειώνεται στο διάγραμμα κλίμακας 1:5.000 φ.χ. Γ.Υ.Σ. σε Ε.Γ.Σ.Α. 1987 που συνοδεύει την παρούσα.

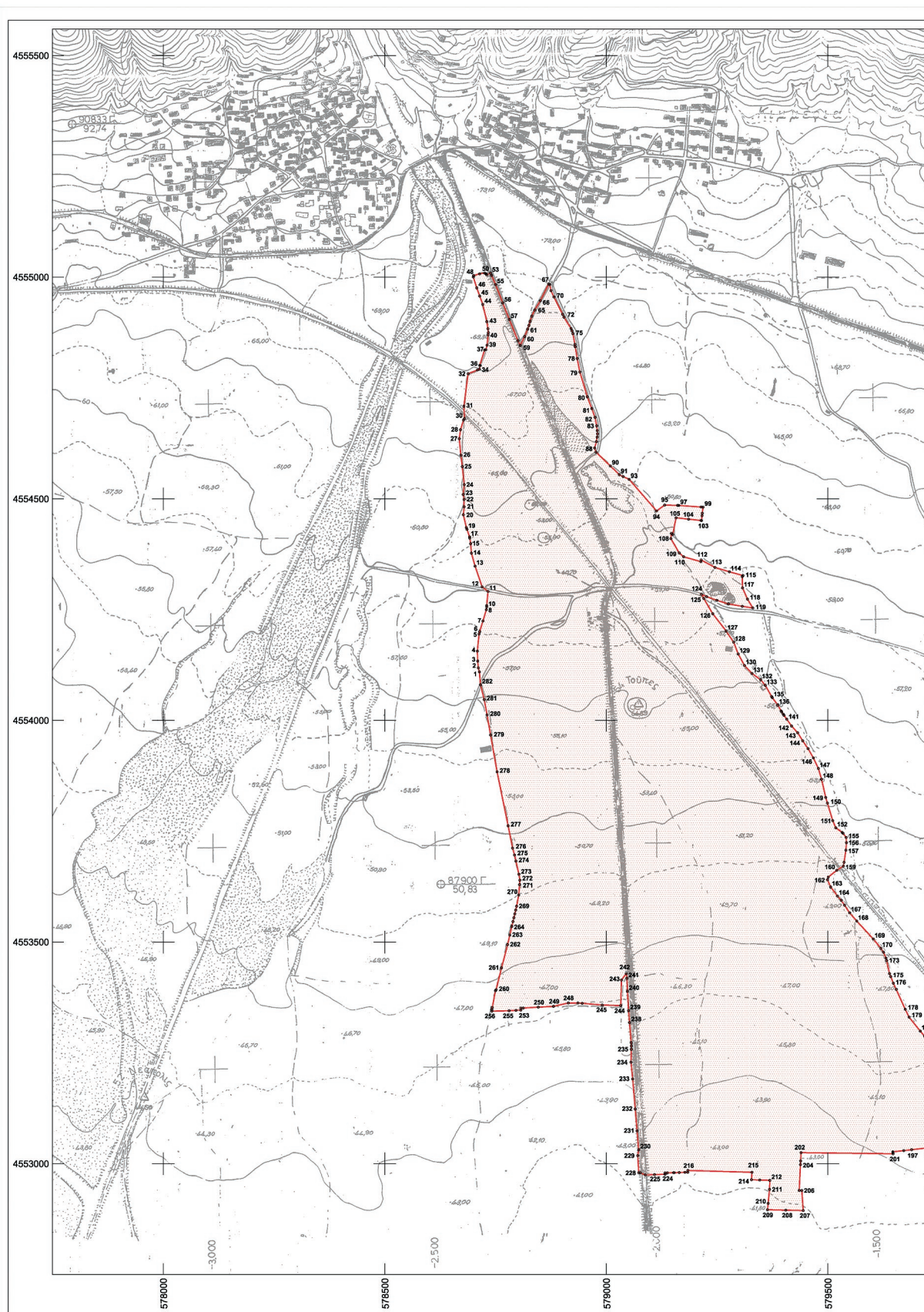
Τα σημεία που οριοθετούν τον παραπάνω αρχαιολογικό χώρο αντιστοιχούν σε ζεύγη συντεταγμένων που παρατίθενται σε συνημμένο στην παρούσα πίνακα.

Από τις διατάξεις της παρούσας απόφασης δεν προκύπτει δαπάνη σε βάρος του Κρατικού Προϋπολογισμού.

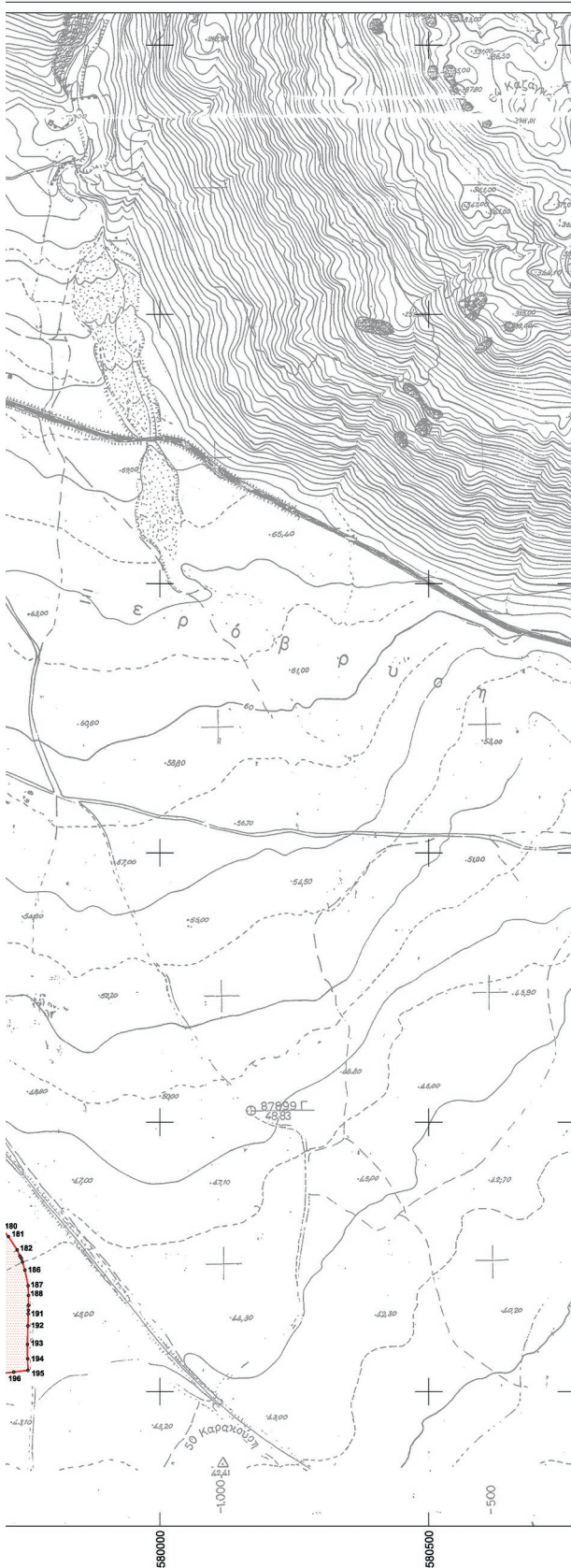
ΚΗΡΥΞΗ - ΟΡΙΟΘΕΤΗΣΗ ΑΡΧΑΙΟΛΟΓΙΚΟΥ ΧΩΡΟΥ ΣΤΗ ΘΕΣΗ «ΚΙΜΜΕΡΙΑ», Δ.Κ. ΚΙΜΜΕΡΙΩΝ, ΔΗΜΟΥ ΞΑΝΘΗΣ, Δ.Ε. ΞΑΝΘΗΣ, Π.Ε. ΞΑΝΘΗΣ, ΠΕΡΙΦΕΡΕΙΑΣ ΑΝΑΤΟΛΙΚΗΣ ΜΑΚΕΔΟΝΙΑΣ - ΘΡΑΚΗΣ					
Α/Α ΣΗΜΕΙΟΥ	ΣΥΝΤΕΤΑΓΜΕΝΕΣ ΣΤΟ ΕΓΣΑ '87		Α/Α ΣΗΜΕΙΟΥ	ΣΥΝΤΕΤΑΓΜΕΝΕΣ ΣΤΟ ΕΓΣΑ '87	
	Χ	Υ		Χ	Υ
1	578713.55	4554109.76	51	578728.28	4555007.70
2	578711.08	4554118.64	52	578729.98	4555005.21
3	578709.73	4554134.00	53	578738.74	4555009.23
4	578708.92	4554156.62	54	578741.06	4555003.96
5	578712.82	4554195.33	55	578750.18	4554983.20
6	578714.12	4554200.26	56	578766.34	4554941.66
7	578721.59	4554224.16	57	578780.99	4554904.95
8	578729.15	4554249.73	58	578800.68	4554856.79
9	578730.00	4554256.03	59	578805.79	4554846.08
10	578730.00	4554259.09	60	578815.59	4554866.18
11	578733.05	4554291.14	61	578822.56	4554883.21
12	578719.67	4554301.26	62	578825.30	4554891.19
13	578703.76	4554348.09	63	578827.82	4554900.48
14	578695.51	4554377.40	64	578831.90	4554912.15
15	578693.76	4554398.58	65	578838.44	4554925.75
16	578691.83	4554411.30	66	578851.10	4554946.74
17	578691.40	4554414.07	67	578869.83	4554984.38
18	578685.50	4554431.23	68	578872.62	4554983.17
19	578684.13	4554435.10	69	578875.17	4554969.49
20	578677.29	4554464.07	70	578881.71	4554955.19
21	578679.09	4554482.06	71	578901.16	4554916.12
22	578678.96	4554498.71	72	578904.37	4554909.85
23	578676.96	4554509.95	73	578920.30	4554884.23
24	578679.26	4554532.17	74	578922.46	4554878.97
25	578674.91	4554572.53	75	578924.52	4554872.81
26	578671.77	4554598.39	76	578929.24	4554848.29
27	578668.07	4554635.47	77	578929.92	4554843.27
28	578670.94	4554655.67	78	578934.26	4554816.42
29	578677.71	4554677.69	79	578940.29	4554786.18
30	578680.02	4554680.76	80	578957.12	4554730.04
31	578678.49	4554708.76	81	578967.17	4554703.50
32	578687.98	4554782.38	82	578974.43	4554683.83
33	578709.17	4554790.63	83	578978.36	4554664.47
34	578713.34	4554792.57	84	578979.37	4554653.98
35	578715.57	4554800.76	85	578980.08	4554646.52
36	578714.30	4554800.96	86	578979.31	4554638.96
37	578725.28	4554835.84	87	578977.78	4554628.97
38	578728.20	4554836.38	88	578973.48	4554614.54
39	578730.88	4554846.68	89	578976.96	4554605.02
40	578733.01	4554870.20	90	579009.14	4554573.87
41	578733.62	4554874.89	91	579029.16	4554554.53
42	578732.90	4554883.78	92	579037.99	4554550.40
43	578730.22	4554899.98	93	579051.51	4554544.07
44	578721.18	4554938.48	94	579113.48	4554472.76
45	578714.19	4554957.30	95	579131.67	4554486.03
46	578707.54	4554975.65	96	579160.99	4554485.30
47	578699.73	4555000.40	97	579163.51	4554485.13
48	578700.34	4555003.77	98	579214.01	4554481.65
49	578714.13	4555007.34	99	579218.26	4554481.36
50	578725.27	4555009.15	100	579216.66	4554467.39

ΚΗΡΥΞΗ - ΟΡΙΟΘΕΤΗΣΗ ΑΡΧΑΙΟΛΟΓΙΚΟΥ ΧΩΡΟΥ ΣΤΗ ΘΕΣΗ «ΚΙΜΜΕΡΙΑ», Δ.Κ. ΚΙΜΜΕΡΙΩΝ, ΔΗΜΟΥ ΞΑΝΘΗΣ, Δ.Ε. ΞΑΝΘΗΣ, Π.Ε. ΞΑΝΘΗΣ, ΠΕΡΙΦΕΡΕΙΑΣ ΑΝΑΤΟΛΙΚΗΣ ΜΑΚΕΔΟΝΙΑΣ - ΘΡΑΚΗΣ					
Α/Α ΣΗΜΕΙΟΥ	ΣΥΝΤΕΤΑΓΜΕΝΕΣ ΣΤΟ ΕΓΣΑ '87		Α/Α ΣΗΜΕΙΟΥ	ΣΥΝΤΕΤΑΓΜΕΝΕΣ ΣΤΟ ΕΓΣΑ '87	
	Χ	Υ		Χ	Υ
101	579216.07	4554462.28	151	579510.99	4553774.14
102	579214.82	4554451.05	152	579517.94	4553757.79
103	579213.96	4554451.14	153	579532.13	4553747.68
104	579185.68	4554454.20	154	579534.43	4553745.27
105	579157.41	4554457.26	155	579541.31	4553736.20
106	579149.91	4554419.43	156	579541.95	4553724.29
107	579147.22	4554422.27	157	579540.72	4553707.33
108	579145.57	4554410.39	158	579536.54	4553680.03
109	579164.59	4554377.87	159	579534.95	4553671.46
110	579174.40	4554369.35	160	579520.13	4553661.91
111	579213.45	4554358.06	161	579500.96	4553646.53
112	579213.96	4554362.00	162	579499.13	4553640.52
113	579245.22	4554345.13	163	579506.29	4553624.32
114	579277.78	4554335.37	164	579521.91	4553603.71
115	579308.54	4554326.79	165	579530.02	4553594.16
116	579306.77	4554324.36	166	579537.74	4553583.12
117	579307.40	4554298.94	167	579549.11	4553565.95
118	579318.55	4554273.59	168	579565.33	4553547.08
119	579330.61	4554253.54	169	579602.56	4553506.85
120	579306.89	4554257.39	170	579619.56	4553486.14
121	579275.17	4554262.70	171	579625.38	4553477.48
122	579249.55	4554270.93	172	579631.23	4553463.97
123	579226.30	4554279.08	173	579632.73	4553458.65
124	579214.54	4554284.64	174	579639.15	4553428.99
125	579219.98	4554275.04	175	579641.79	4553422.39
126	579240.24	4554240.53	176	579647.82	4553407.31
127	579270.34	4554201.78	177	579654.29	4553393.40
128	579287.42	4554176.85	178	579674.57	4553348.55
129	579297.72	4554150.02	179	579683.29	4553330.70
130	579311.90	4554123.98	180	579708.59	4553299.14
131	579328.77	4554106.16	181	579718.22	4553287.56
132	579348.33	4554091.97	182	579734.56	4553262.80
133	579358.91	4554079.22	183	579739.51	4553251.36
134	579373.06	4554053.90	184	579742.27	4553247.17
135	579374.72	4554051.36	185	579744.31	4553240.42
136	579386.93	4554034.75	186	579748.90	4553225.21
137	579394.55	4554021.24	187	579754.86	4553196.30
138	579395.83	4554018.98	188	579755.41	4553178.41
139	579399.16	4554014.26	189	579755.52	4553159.92
140	579400.94	4554011.57	190	579755.36	4553150.68
141	579407.21	4554002.85	191	579755.07	4553144.01
142	579418.09	4553987.37	192	579754.45	4553122.03
143	579431.88	4553972.19	193	579753.64	4553087.59
144	579443.24	4553953.95	194	579754.05	4553060.96
145	579455.29	4553936.28	195	579754.51	4553039.40
146	579467.30	4553915.36	196	579728.18	4553036.27
147	579478.62	4553891.56	197	579688.97	4553031.70
148	579485.73	4553867.16	198	579671.27	4553029.66
149	579495.19	4553826.35	199	579646.66	4553026.82
150	579499.03	4553813.67	200	579646.82	4553025.31

ΚΗΡΥΞΗ - ΟΡΙΟΘΕΤΗΣΗ ΑΡΧΑΙΟΛΟΓΙΚΟΥ ΧΩΡΟΥ ΣΤΗ ΘΕΣΗ «ΚΙΜΜΕΡΙΑ», Δ.Κ. ΚΙΜΜΕΡΙΩΝ, ΔΗΜΟΥ ΞΑΝΘΗΣ, Δ.Ε. ΞΑΝΘΗΣ, Π.Ε. ΞΑΝΘΗΣ, ΠΕΡΙΦΕΡΕΙΑΣ ΑΝΑΤΟΛΙΚΗΣ ΜΑΚΕΔΟΝΙΑΣ - ΘΡΑΚΗΣ					
Α/Α ΣΗΜΕΙΟΥ	ΣΥΝΤΕΤΑΓΜΕΝΕΣ ΣΤΟ ΕΓΣΑ '87		Α/Α ΣΗΜΕΙΟΥ	ΣΥΝΤΕΤΑΓΜΕΝΕΣ ΣΤΟ ΕΓΣΑ '87	
	Χ	Υ		Χ	Υ
201	579647.14	4553022.48	242	579044.96	4553429.10
202	579439.47	4553025.04	243	579034.20	4553414.53
203	579438.54	4553006.15	244	579032.62	4553356.73
204	579438.14	4552997.96	245	578990.82	4553358.04
205	579435.28	4552939.63	246	578945.61	4553361.92
206	579441.18	4552939.59	247	578935.87	4553362.61
207	579444.43	4552894.28	248	578914.23	4553362.61
208	579405.01	4552895.12	249	578880.75	4553355.12
209	579363.77	4552896.00	250	578846.45	4553353.16
210	579365.20	4552910.51	251	578812.39	4553351.17
211	579368.31	4552942.05	252	578807.00	4553351.04
212	579369.06	4552962.48	253	578806.93	4553346.57
213	579346.24	4552963.25	254	578796.03	4553345.97
214	579327.62	4552963.88	255	578780.52	4553345.12
215	579328.68	4552980.71	256	578741.67	4553344.16
216	579184.06	4552984.84	257	578741.70	4553347.85
217	579183.89	4552980.74	258	578742.59	4553352.16
218	579177.49	4552980.61	259	578749.73	4553390.40
219	579164.48	4552980.10	260	578751.18	4553392.59
220	579152.80	4552979.77	261	578763.51	4553441.81
221	579151.95	4552979.74	262	578777.09	4553493.90
222	579137.70	4552979.26	263	578782.20	4553515.64
223	579132.51	4552979.09	264	578786.78	4553535.14
224	579132.57	4552976.11	265	578789.37	4553546.12
225	579108.71	4552975.36	266	578791.41	4553554.81
226	579087.82	4552974.54	267	578793.46	4553563.51
227	579076.65	4552979.60	268	578795.50	4553572.21
228	579073.15	4552979.58	269	578797.55	4553580.91
229	579070.94	4553018.33	270	578802.27	4553605.97
230	579072.97	4553031.39	271	578804.13	4553629.52
231	579069.37	4553074.14	272	578804.87	4553639.55
232	579065.20	4553123.64	273	578802.64	4553653.00
233	579059.52	4553191.02	274	578795.94	4553682.79
234	579055.73	4553228.89	275	578792.87	4553696.46
235	579056.32	4553258.07	276	578788.45	4553711.94
236	579056.47	4553265.63	277	578778.36	4553762.48
237	579056.09	4553272.79	278	578753.44	4553883.97
238	579052.45	4553318.20	279	578738.69	4553967.04
239	579050.27	4553345.50	280	578730.89	4554012.40
240	579047.52	4553389.21	281	578724.39	4554046.99
241	579046.52	4553418.05	282	578716.10	4554080.33
Παρατήρηση:	Η κλειστή πολυγωνική γραμμή που οριοθετεί τον αρχαιολογικό χώρο ορίζεται από τα σημεία: «1, 2, 3, 4, 5, ..., 100, 101, 102, ... , 200, 201, 202 , ... , 280, 281, 282 και 1»				



ΕΘΝΙΚΟ ΤΥΠΟΓΡΑΦΕΙΟ
Για τεχνικούς λόγους στο σχεδιάγραμμα,
από το ηλεκτρονικό αρχείο, έγινε
σμίκρυνση κατά ποσοστό **38%**



ΥΠΟΥΡΓΕΙΟ ΠΟΛΙΤΙΣΜΟΥ ΓΕΝΙΚΗ ΔΙΕΥΘΥΝΣΗ ΑΝΑΣΤΗΛΩΣΗΣ, ΜΟΥΣΕΙΩΝ ΚΑΙ ΤΕΧΝΙΚΩΝ ΕΡΓΩΝ	
ΔΙΕΥΘΥΝΣΗ ΕΡΕΥΝΑΣ ΚΑΙ ΤΕΧΝΙΚΗΣ ΥΠΟΣΤΗΡΙΞΗΣ ΜΕΛΕΤΩΝ ΚΑΙ ΕΡΓΩΝ ΑΝΑΣΤΗΛΩΣΗΣ	
ΤΜΗΜΑ ΑΠΟΤΥΠΩΣΕΩΝ, ΓΕΩΠΛΗΡΟΦΟΡΙΚΗΣ ΚΑΙ ΚΤΗΜΑΤΟΛΟΓΙΟΥ	
ΜΕΛΕΤΗ: Κήρυξη - Οριοθέτηση αρχαιολογικού χώρου στη θέση «Κιμμέρια», Δ.Κ. Κιμμεριών, Δήμου Ξάνθης, Δ.Ε. Ξάνθης, Π.Ε. Ξάνθης, Περιφέρειας Ανατολικής Μακεδονίας - Θράκης	
ΣΧΕΔΙΟ: ΤΟΠΟΓΡΑΦΙΚΟ ΔΙΑΓΡΑΜΜΑ	
ΣΧΕΔΙΑΣΗ - ΥΠΟΛΟΓΙΣΜΟΙ Μαρία Τσιράκογλου Αρχιτέκτονας - Τοπογράφος Μηχανικός Μαρία Τσιράκογλου 28/03/2024 13:33	ΚΛΙΜΑΚΑ 1:5000 ΗΜΕΡ/ΝΙΑ Μάρτιος 2024
ΥΠΟΜΝΗΜΑ ΑΡΧΑΙΟΛΟΓΙΚΟΣ ΧΩΡΟΣ	ΘΕΩΡΗΣΗ ΠΡΟΪΣΤΑΜΕΝΟΥ Ο Αναπληρωτής Προϊστάμενος του Τμήματος Αποτυπώσεων, Γεωπληροφορικής και Κτηματολογίου VASILEIOS BAKAS 28/03/2024 13:41 Βασίλειος Μπάκας Αρχ. Τοπογράφος Μηχανικός
ΠΑΡΑΤΗΡΗΣΕΙΣ: Για τη χρήση των ορίων του αρχαιολογικού χώρου, λήφθηκαν υπόψη τα χωρικά σποράκια των κτηματολογίων του Ελληνικού Κτηματολογίου (Κτηματογραφίας βάσης), όπως αυτά χορηγήθηκαν στο Τμήμα Αποτυπώσεων Γεωπληροφορικής και Κτηματολογίου της ΔΕΤΥΜΕΑ του ΥΠΠΟ, στις 21-03-2024. Υπόβαθρο: Αποτύπωση Φ.Χ. Γ.Υ.Σ. 3537_5 κλ.1:5000 Συντελεστής Γραμμικής Παραμόρφωσης Φύλλου Κ=0,999677 Ελληνικό Γεωδαιτικό Σύστημα Αναφοράς 1987 (Ε.Γ.Σ.Α. '87) Ελληνοειδής αναφοράς GRS 80 (a = 6 378 137 μ, f1 = 298.257222101) Προβολή : Εγκάρσια Μερικατοική Κεντρικός Μεσημβρινός λo = 24° 00' 00" με Κο = 0.999600 Τετμημένη Κεντρικού Μεσημβρινού : +500 000.00 μ Γεωγραφικός Πλάτος Αναφοράς : 0° 00' 00"	

Η απόφαση αυτή να δημοσιευθεί στην Εφημερίδα της Κυβερνήσεως.

Αθήνα, 12 Απριλίου 2024

Η Υπουργός

ΣΤΥΛΙΑΝΗ ΜΕΝΔΩΝΗ



Καποδιστρίου 34, Τ.Κ. 104 32, Αθήνα
Τηλ. Κέντρο 210 5279000

Κείμενα προς δημοσίευση: webmaster.et@et.gr

