



ΕΦΗΜΕΡΙΔΑ ΤΗΣ ΚΥΒΕΡΝΗΣΕΩΣ ΤΗΣ ΕΛΛΗΝΙΚΗΣ ΔΗΜΟΚΡΑΤΙΑΣ

22 Απριλίου 2024

ΤΕΥΧΟΣ ΤΕΤΑΡΤΟ

Αρ. Φύλλου 249

ΠΕΡΙΕΧΟΜΕΝΑ

ΑΠΟΦΑΣΕΙΣ

- 1 Κήρυξη ως αναδασωτέας δημόσιας δασικής έκτασης συνολικού εμβαδού 1.615 τ.μ. στη δασική θέση «Μπούλμπερι» περιοχή Λαζάρηδες, του Δήμου Αίγινας της Περιφερειακής Ενότητας Νήσων, Περιφέρειας Αττικής.
- 2 Κήρυξη έκτασης ως αναδασωτέας συνολικού εμβαδού 47,13 στρ. στη θέση «ΚΟΥΡΚΟΥΔΙ», Τ.Κ. Καλλιανού, Δ.Ε. Μαρμαρίου, Δήμου Καρύστου, Π.Ε. Ευβοίας.

ΑΠΟΦΑΣΕΙΣ

Αριθμ. 177067

(1)

Κήρυξη ως αναδασωτέας δημόσιας δασικής έκτασης συνολικού εμβαδού 1.615 τ.μ. στη δασική θέση «Μπούλμπερι» περιοχή Λαζάρηδες, του Δήμου Αίγινας της Περιφερειακής Ενότητας Νήσων, Περιφέρειας Αττικής.

Ο ΓΕΝΙΚΟΣ ΓΡΑΜΜΑΤΕΑΣ ΔΑΣΩΝ ΤΟΥ
ΥΠΟΥΡΓΕΙΟΥ ΠΕΡΙΒΑΛΛΟΝΤΟΣ ΚΑΙ ΕΝΕΡΓΕΙΑΣ

Έχοντας υπόψη:

1. Τις διατάξεις:

1.1. της παρ. 1 του άρθρου 24 και της παρ. 3 του άρθρου 117 του Συντάγματος,

1.2. του ν. 998/1979 «Περί προστασίας των Δασών και των Δασικών εν γένει εκτάσεων της Χώρας» (Α' 2 89) και ιδίως: α) της παρ. 1 του άρθρου 38, όπως αντικαταστάθηκε με την παρ. 1 του ν. 4342/2015 (Α' 143) και β) του άρθρου 41,

1.3. του ν. 4727/2020 «Ψηφιακή Διακυβέρνηση (Ενσωμάτωση στην Ελληνική Νομοθεσία της Οδηγίας (ΕΕ) 2016/2102 και της Οδηγίας (ΕΕ) 2019/1024) Ηλεκτρονικές Επικοινωνίες (Ενσωμάτωση στο Ελληνικό Δίκαιο της Οδηγίας (ΕΕ) 2018/1972) και άλλες διατάξεις» (Α' 184) και ειδικότερα του Κεφαλαίου ΙΑ',

1.4. του άρθρου τρίτου της από 13.8.2021 Πράξης Νομοθετικού Περιεχομένου «Έκτακτα μέτρα για την αποτελεσματική προστασία και την ταχεία αποκατάσταση

του φυσικού περιβάλλοντος, την άμεση στήριξη των πληγέντων από τις πυρκαγιές του Ιουλίου/Αυγούστου 2021 και συναφείς διατάξεις» (Α' 143), η οποία κυρώθηκε με το άρθρο 2 του ν. 4824/2021 (Α' 156),

1.5. των άρθρων 47-55 του Μέρους Β του ν. 4915/2022 «Εθνικό Στρατηγικό Σχέδιο Καταπολέμησης της Διαφθοράς, διατάξεις για θέματα ανθρώπινου δυναμικού και Οργανισμών Τοπικής Αυτοδιοίκησης, νομοθετικό πλαίσιο εκπαίδευσης των σπουδαστών/σπουδαστριών της Εθνικής Σχολής Δημόσιας Διοίκησης και Αυτοδιοίκησης για την ένταξη στον κλάδο Π.Ε. Επιτελικών Στελεχών, διατάξεις για την ολοκλήρωση της μεταφοράς των δασικών υπηρεσιών στο Υπουργείο Περιβάλλοντος και Ενέργειας, διατάξεις για την εφαρμογή του Εθνικού Σχεδίου Ανάκαμψης και Ανθεκτικότητας «Ελλάδα 2.0», Εθνική Σύμβαση Ομογενών και άλλες επείγουσες διατάξεις» (Α' 63),

1.6. του π.δ. 70/2015 περί μετονομασίας του Υπουργείου Παραγωγικής Ανασυγκρότησης, Περιβάλλοντος και Ενέργειας σε Υπουργείο Περιβάλλοντος και Ενέργειας, (Α' 114),

1.7. του π.δ. 32/2016 «Ορισμός επιστημονικών κριτηρίων για την υπαγωγή εκτάσεων στις περιπτώσεις 1, 2, 3, 4 και 5 του άρθρου 3 του ν. 998/1979» (Α' 46),

1.8. του π.δ. 132/2017 (Α' 160) «"Οργανισμός Υπουργείου Περιβάλλοντος και Ενέργειας", όπως τροποποιήθηκε με το π.δ. 29/2022» (Α' 77),

1.9. του π.δ. 6/2022 «Σύσταση και μετονομασία Γενικών Γραμματειών, σύσταση Ειδικής Γραμματείας, μεταφορά υπηρεσιών και αρμοδιοτήτων» (Α' 17).

2. Την υπό στοιχεία ΥΠΕΝ/ΔΔΥ/48478/3594/16-5-2022 κοινή απόφαση των Οικονομικών, Περιβάλλοντος και Ενέργειας και Εσωτερικών «Καθορισμός των διοικητικών λεπτομερειών μεταφοράς των δασικών υπηρεσιών, του αντίστοιχου προσωπικού και λοιπών θεμάτων της παρ. 5 του άρθρου τρίτου της από 13.8.2021 Πράξης Νομοθετικού Περιεχομένου (Α' 143), η οποία κυρώθηκε με το άρθρο 2 του ν. 4824/2021 (Α' 156)» (Β' 2415).

3. Την υπό στοιχεία ΥΠΕΝ/ΔΝΕΠ/83988/2740/25-8-2022 (Β' 4528) απόφαση των Υπουργού, Υφυπουργού Περιβάλλοντος και Ενέργειας και Γενικού Γραμματέα Δασών του Υπουργείου Περιβάλλοντος και Ενέργειας, περί εξουσιοδότησης υπογραφής «Με εντολή Υπουργού» του Υπουργού Περιβάλλοντος και Ενέργειας, «Με εντολή Υφυπουργού» του Υφυπουργού Περιβάλλοντος

και Ενέργειας και «Με εντολή Γενικού Γραμματέα Δασών» του Γενικού Γραμματέα Δασών του Υπουργείου Περιβάλλοντος και Ενέργειας, κατά λόγο αρμοδιότητας, στον Προϊστάμενο της Γενικής Διεύθυνσης Δασών και Δασικού Περιβάλλοντος της Γενικής Γραμματείας Δασών του Υπουργείου Περιβάλλοντος και Ενέργειας, στους Προϊστάμενους των Επιθεωρήσεων Εφαρμογής Δασικής Πολιτικής και στους Προϊστάμενους των Διευθύνσεων, Δασαρχείων και Τμημάτων που υπάγονται σε αυτές (άρθρο 2, Β ενότητα, παρ. 8).

4. Την υπό στοιχεία ΥΠΕΝ/ΔΟΙΚΔ/48691/2883/16-05-2022 απόφαση του Υπηρεσιακού Γραμματέα του Υπουργείου Περιβάλλοντος και Ενέργειας «Ορισμός των Προϊσταμένων των Επιθεωρήσεων Εφαρμογής Δασικής Πολιτικής (ΕΕΔΠ) της Γενικής Γραμματείας Δασών του Υπουργείου Περιβάλλοντος και Ενέργειας, ως δευτερεύοντες διατάκτες» (Β' 2501).

5. Τις υπ' αρ. 160417/1180/08-07-1980 και 182447/3049/24-09-1980 εγκύκλιες διαταγές του Υπουργείου Γεωργίας σχετικά με την κήρυξη εκτάσεων ως αναδασωτέων.

6. Την υπ' αρ. οικ. 179200/5059/20.12.2012 (ΑΔΑ: Β4ΜΕ0-6ΓΡ) Οδηγία του Ειδικού Γραμματέα Δασών του ΥΠΕΚΑ.

7. Το περιεχόμενο του δασικού χάρτη των τοπικών/δημοτικών κοινοτήτων Αγκιστρίου, Αίγινας, Πόρου, Σπετσών, Τροιζηνίας -Μεθάνων, Ύδρας, περιφερειακής ενότητας Νήσων, που αναρτήθηκε με την υπ' αρ. 17297/12-2-2021(ΑΔΑ: ΨΚΗΗΟΡ1Κ-5Ρ1) απόφαση της Διεύθυνσης Δασών Πειραιά, όπως ισχύει, σύμφωνα με τον οποίο η ως άνω έκταση φέρει το χαρακτηρισμό ΠΔ (Τελεσίδικη Πράξη Χαρακτηρισμού - Δασική).

8. Την υπ' αρ. 320789/26-9-2022 (Δ' 819) απόφαση του Γενικού Γραμματέα Δασών του Υπουργείου Περιβάλλοντος και Ενέργειας «Κύρωση του δασικού χάρτη των τοπικών/δημοτικών κοινοτήτων των Δήμων: • Πειραιά, Νίκαιας - Αγ. Ιωάννη Ρέντη, Περάματος, Κερατσινίου - Δραπετσώνας, περιφερειακής ενότητας Πειραιώς, • Αλίμου, Γλυφάδας, Ελληνικού - Αργυρούπολης, Ν. Σμύρνης, Αγ. Δημητρίου, Καλλιθέας, Μοσχάτου - Ταύρου(Δ.Ε. Μοσχάτου), Παλαιού Φαλήρου, περιφερειακής ενότητας Νοτίου Τομέα Αθηνών, • Βάρης - Βούλας - Βουλιαγμένης, περιφερειακής ενότητας Ανατ. Αττικής, • Αγκιστρίου, Αίγινας, Πόρου, Σπετσών, Τροιζηνίας - Μεθάνων, Ύδρας, περιφερειακής ενότητας Νήσων, • Κυθήρων, περιφερειακής ενότητας Νήσων, • Σαλαμίνας, περιφερειακής ενότητας Νήσων», σύμφωνα με την οποία η έκταση που προτείνεται για κήρυξη, αποτελεί αντικείμενο του κυρωμένου Δασικού Χάρτη νήσου Αίγινας και εμφανίζεται με πράσινο χρωματισμό.

9. Την υπ' αρ. 111142/04/03/2024 αναφορά - έκθεση αυτοψίας της Δασοπόνου Αικατερίνης Παπαμιχαήλ, υπαλλήλου του Δασονομείου Αίγινας.

10. Την υπ' αρ. 165822/03-047-2024 πρόταση του Δασαρχείου Πειραιά, σχετικά με την κήρυξη ως αναδασωτέας, δημόσιας δασικής έκτασης συνολικού εμβαδού 1.615 τ.μ. κειμένη στη θέση «Μπούλμπερι» περιοχή Λαζάρηδες, του Δήμου Αίγινας της Περιφερειακής Ενότητας Νήσων, της Περιφέρειας Αττικής, λόγω εκχέρωσης.

11. Την εκ του Συντάγματος υποχρέωση για την επανεγκατάσταση της δασικής βλάστησης, που καταστράφηκε από παράνομη εκχέρωση και η οποία θα αποκατασταθεί με φυσική αναγέννηση ή με πρόγραμμα τεχνητής αναδάσωσης, σύμφωνα με τις εκάστοτε ισχύουσες διατάξεις, αποφασίζουμε:

Κηρύσσουμε ως αναδασωτέα, λόγω εκχέρωσης και αλλαγής χρήσης, δημόσια δασική έκταση συνολικού εμβαδού χιλίων εξακοσίων δέκα πέντε τετραγωνικών μέτρων (1.615 τ.μ.), κειμένη στη θέση «Μπούλμπερι» περιοχή Λαζάρηδες, του Δήμου Αίγινας της Περιφερειακής Ενότητας Νήσων, της Περιφέρειας Αττικής.

Η ως άνω έκταση προσδιορίζεται με κόκκινο περιγραμμα στο, από 04-03-2024, συνημμένο τοπογραφικό διάγραμμα, με υπόβαθρο απόσπασμα ορθοφωτοχάρτη (No 0456041730 έτους 2007) του Κτηματολογίου, κλίμακας 1:2000 και στο ενσωματωμένο σ' αυτό ψηφιακό απόσπασμα του δασικού χάρτη του Δήμου Αίγινας, κλίμακας 1:5000, το οποίο προσαρτάται και συνοδεύει την παρούσα, με συντεταγμένες κορυφών στο ΕΓΣΑ '87, σύμφωνα με τους παρακάτω πίνακες:

Τμήμα Ε1 εμβαδού 184 τ.μ.

A/A	Χ	Ψ
1	456557.40	4174375.66
2	456560.24	4174383.73
3	456565.93	4174385.92
4	456571.75	4174385.92
5	456577.37	4174381.42
6	456577.64	4174374.27
7	456577.64	4174374.21

Τμήμα Ε2 εμβαδού 469 τ.μ.

A/A	Χ	Ψ
8	456592.00	4174377.00
9	456599.84	4174385.47
10	456607.58	4174394.13
11	456611.21	4174397.57
12	456622.79	4174402.40
13	456631.00	4174402.00
14	456637.00	4174395.00
15	456649.00	4174401.00
16	456650.64	4174397.57

Τμήμα Ε3 εμβαδού 962 τ.μ.

A/A	Χ	Ψ
17	456648	4174404
18	456647	4174413
19	456663	4174419
20	456688	4174437
21	456685	4174441
22	456688	4174445
23	456686	4174450

24	456673	4174451
25	456667	4174461
26	456661	4174465
27	456666	4174467
28	456675	4174468
29	456672	4174476
30	456675	4174476
31	456677	4174483
32	456681	4174487
33	456690	4174481
34	456686	4174479
35	456682	4174462
36	456689	4174451
37	456694	4174455
38	456697	4174439
39	456685	4174427
40	456676	4174421
41	456673	4174416
42	456650	4174409

Σύμφωνα με την έκθεση αυτοψίας της αρμόδιας δασικής υπαλλήλου του Δασονομείου Αίγινας (σχετ.9) οι εκτάσεις των τμημάτων E1 και E2 καλύπτονταν πριν την εκχέρωση από θαμνώδη δασική βλάστηση, ενώ η έκταση του τμήματος E3 από δενδρώδη δασική βλάστηση (πεύκα) και θαμνώδη δασική βλάστηση (αείφυλλα πλατύφυλλα), με βαθμό συγκόμωσης άνω του 25 % επί της συνολικής έκτασης, αποτελώντας στο σύνολό τους τμήμα ευρύτερης δασικού χαρακτήρα έκτασης, που τα μορφολογικά και βλαστητικά χαρακτηριστικά πληρούσαν σωρευτικά τα κριτήρια του άρθρου 2 του π.δ. 32/2016,

τα οποία λαμβάνονται υπόψη για τον προσδιορισμό της οργανικής ενότητας.

Η ανωτέρω έκταση συνολικού εμβαδού 1.615 τ.μ. συνορεύει:

Τμήμα E1:

Ανατολικά: Με δασικού χαρακτήρα έκταση

Δυτικά: Με δασικού χαρακτήρα έκταση

Βόρεια: Με δασικού χαρακτήρα έκταση

Νότια: Με δρόμο

Τμήμα E2:

Ανατολικά: Με δασικού χαρακτήρα έκταση

Δυτικά: Με δασικού χαρακτήρα έκταση

Βόρεια: Με δασικού χαρακτήρα έκταση

Νότια: Με δρόμο

Τμήμα E3

Ανατολικά: Με δασικού χαρακτήρα έκταση

Δυτικά: Με δασικού χαρακτήρα έκταση

Βόρεια: Με δασικού χαρακτήρα έκταση

Νότια: Με δασικού χαρακτήρα έκταση

Σκοποί της κήρυξης της ανωτέρω δασικής έκτασης ως αναδασωτέας είναι η επαναδημιουργία αποκατάσταση της καταστραφείσας δασικής βλάστησης, η διατήρηση του δασικού χαρακτήρα της, ο αποκλεισμός διάθεσής της για άλλη χρήση πέραν των επιτρεπτών επεμβάσεων σε αναδασωτέες εκτάσεις και η προστασία διατήρησης της ισορροπίας του φυσικού περιβάλλοντος.

Κατά της παρούσας απόφασης επιτρέπεται υποβολή αίτησης ακύρωσης στο οικείο Διοικητικό Εφετείο [άρθρο 47 του ν. 3900/2010 (Α' 213)], εντός προθεσμίας εξήντα (60) ημερών, αρχομένης από την επομένη της δημοσίευσής της [άρθρο 46 του π.δ. 18/1989 (Α' 8)].

Με την παρούσα απόφαση δεν προκαλείται δημοσιονομική δαπάνη σε βάρος του κρατικού προϋπολογισμού.

Η ισχύς της παρούσας αρχίζει από τη δημοσίευσή της στην Εφημερίδα της Κυβερνήσεως.



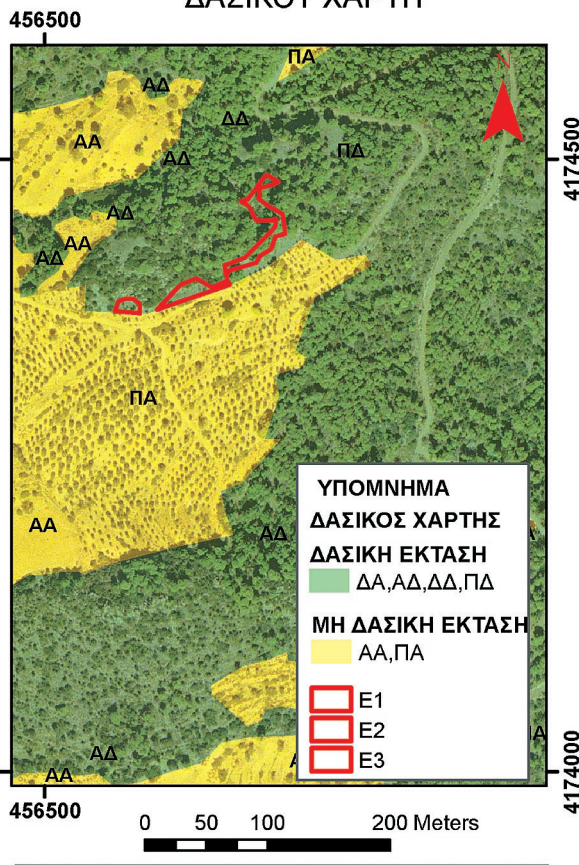
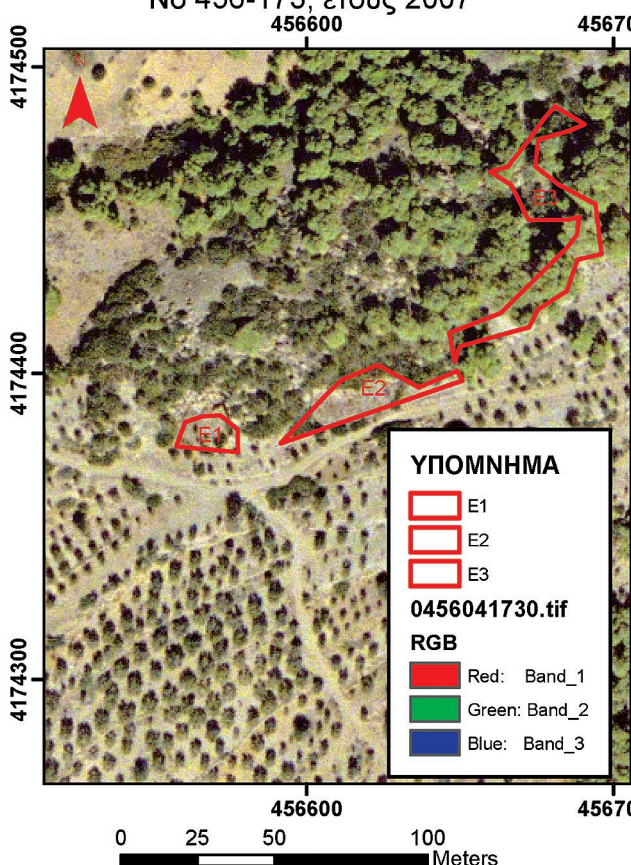
ΤΟΠΟΓΡΑΦΙΚΟ ΔΙΑΓΡΑΜΜΑ

MARIA GIANNOPOULOU
09/04/2024 15:48

Δημόσιας δασικής έκτασης στη θέση " Μπουλμπερι - Λαζάρηδες" ν.Αίγινας εμβαδού Ε1: 184 τ.μ., Ε2: 469 τ.μ. και Ε3: 962 τ.μ. στις οποίες έγινε αποληψη πέτρας, φθορά δασικής βλάστησης και διανοιξη δρόμου, με δημιουργία ορύγματος απο την Εταιρεία Ν. & Κ. ΤΟΓΙΑΣ Α.Ε

ΑΠΟΣΠΑΣΜΑ ΟΡΘΟΦΩΤΟΧΑΡΤΗ
No 456-173, έτους 2007

ΑΠΟΣΠΑΣΜΑ ΚΥΡΩΜΕΝΟΥ
ΔΑΣΙΚΟΥ ΧΑΡΤΗ



ΘΕΩΡΗΘΗΚΕ

Το παρόν συνοδεύει την υπ' αριθμ. 111142/04-03-2024 πρόταση του Δασαρχείου Πειραιά

Πειραιάς 04-03-2024
Ο Δασάρχης

Σωτήριος Καρπούζας
Δασολόγος

ΕΘΝΙΚΟ ΤΥΠΟΓΡΑΦΕΙΟ
Για τεχνικούς λόγους στο σχέδιόγραμμα, από το ηλεκτρονικό αρχείο, έγινε σμίκρυνση κατά ποσοστό 81%

Αίγινα 04/03/2024
Η Συντάξασα

Αικατερίνη Παπαμιχαήλ
Δασοπόνος

ΑΝΗΚΕΙ ΑΝΑΠΟΣΠΑΣΤΑ
Στη με αριθμ. πρωτ. 177067/2024
απόφαση του Γενικού Γραμματέα Δασών του ΥΠΕΝ

Αθήνα 09 - 04 - 2024
Με εντολή Γενικού Γραμματέα Δασών ΥΠΕΝ
Ο Επιθεωρητής Εφαρμογής Δασικής Πολιτικής Αττικής

Αθανάσιος Ρέππας
Δασολόγος

Η απόφαση αυτή να δημοσιευθεί στην Εφημερίδα της Κυβερνήσεως.

Πειραιάς, 9 Απριλίου 2024

Με εντολή Γενικού Γραμματέα Δασών
Ο Προϊστάμενος Επιθεώρησης Εφαρμογής
Δασικής Πολιτικής Αττικής
ΑΘΑΝΑΣΙΟΣ ΡΕΠΠΑΣ

Αριθμ. 170168 (2)

Κήρυξη έκτασης ως αναδασωτέας συνολικού εμβαδού 47,13 στρ. στη θέση «ΚΟΥΡΚΟΥΔΙ», Τ.Κ. Καλλιανού, Δ.Ε. Μαρμαρίου, Δήμου Καρύστου, Π.Ε. Ευβοίας.

Ο ΓΕΝΙΚΟΣ ΓΡΑΜΜΑΤΕΑΣ ΔΑΣΩΝ ΤΟΥ
ΥΠΟΥΡΓΕΙΟΥ ΠΕΡΙΒΑΛΛΟΝΤΟΣ ΚΑΙ ΕΝΕΡΓΕΙΑΣ

Έχοντας υπόψη:

1. Την παρ. 1 του άρθρου 24 και την παρ. 3 του άρθρου 117 του Συντάγματος.

2. Την παρ. 1 του άρθρου 38 και τις παρ. 1 και 3 του άρθρου 41 του ν. 998/1979 «Προστασία των δασών και των δασικών εν γένει εκτάσεων της χώρας» (Α' 289).

3. Τον ν. 4727/2020 «Ψηφιακή Διακυβέρνηση (Ενσωμάτωση στην Ελληνική Νομοθεσία της Οδηγίας (ΕΕ) 2016/2102 και της Οδηγίας (ΕΕ) 2019/1024) - Ηλεκτρονικές Επικοινωνίες (Ενσωμάτωση στο Ελληνικό Δίκαιο της Οδηγίας (ΕΕ) 2018/1972) και άλλες διατάξεις» (Α' 184).

4. Την από 13.8.2021 Πράξη Νομοθετικού Περιεχομένου «Έκτακτα μέτρα για την αποτελεσματική προστασία και την ταχεία αποκατάσταση του φυσικού περιβάλλοντος, την άμεση στήριξη των πληγέντων από τις πυρκαγιές του Ιουλίου/Αυγούστου 2021 και συναφείς διατάξεις» (Α' 143), η οποία κυρώθηκε με το άρθρο 2 του ν. 4824/2021 (Α' 156).

5. Τα άρθρα 47 έως 55 του ν. 4915/2022 «Εθνικό Στρατηγικό Σχέδιο Καταπολέμησης της Διαφθοράς, διατάξεις για θέματα ανθρώπινου δυναμικού και Οργανισμών Τοπικής Αυτοδιοίκησης, νομοθετικό πλαίσιο εκπαίδευσης των σπουδαστών/σπουδαστριών της Εθνικής Σχολής Δημόσιας Διοίκησης και Αυτοδιοίκησης για την ένταξη στον κλάδο Π.Ε. Επιτελικών Στελεχών, διατάξεις για την ολοκλήρωση της μεταφοράς των δασικών υπηρεσιών στο Υπουργείο Περιβάλλοντος και Ενέργειας, διατάξεις για την εφαρμογή του Εθνικού Σχεδίου Ανάκαμψης και Ανθεκτικότητας «Ελλάδα 2.0», Εθνική Σύμβαση Ομογενών και άλλες επείγουσες διατάξεις» (Α' 63).

6. Το π.δ. 79/2023 «Διορισμός Υπουργών, Αναπληρωτών Υπουργών και Υφυπουργών» (Α' 131).

7. Το π.δ. 6/2022 «Σύσταση και μετονομασία Γενικών Γραμματειών, σύσταση Ειδικής Γραμματείας, μεταφορά υπηρεσιών και αρμοδιοτήτων» (Α' 17).

8. Το π.δ. 132/2017 «Οργανισμός Υπουργείου Περιβάλλοντος και Ενέργειας (Υ.Π.ΕΝ.)» (Α' 160), όπως τροποποιήθηκε και ισχύει με το π.δ. 29/2022 «Τροποποίηση του

π.δ. 132/2017 «Οργανισμός Υπουργείου Περιβάλλοντος και Ενέργειας (Υ.Π.ΕΝ.)» (Α' 160)» (Α' 77).

9. Την υπό στοιχεία οικ. ΥΠΕΝ/ΥΠΡΓ/79859/5910/25-7-2023 κοινή απόφαση του Πρωθυπουργού και του Υπουργού Περιβάλλοντος και Ενέργειας «Διορισμός Γενικού Γραμματέα Δασών του Υπουργείου Περιβάλλοντος και Ενέργειας» (Υ.Ο.Δ.Δ. 745).

10. Την υπό στοιχεία ΥΠΕΝ/ΔΔΥ/48478/3594/16.05.2022 κοινή υπουργική απόφαση «Καθορισμός των διοικητικών λεπτομερειών μεταφοράς των δασικών υπηρεσιών, του αντίστοιχου προσωπικού και λοιπών θεμάτων της παρ. 5 του άρθρου τρίτου της από 13.8.2021 Πράξης Νομοθετικού Περιεχομένου (Α' 143), η οποία κυρώθηκε με το άρθρο 2 του ν. 4824/2021 (Α' 156)» (Β' 2415).

11. Την υπό στοιχεία ΥΠΕΝ/ΔΔΥ/62511/4542/17-6-2022 απόφαση του Υπουργού Περιβάλλοντος και Ενέργειας «Διαπιστωτική πράξη κατάταξης και τοποθέτησης του προσωπικού των Περιφερειακών Δασικών Υπηρεσιών του Υπουργείου Περιβάλλοντος και Ενέργειας» (Β' 3145).

12. Την υπό στοιχεία ΥΠΕΝ/ΔΔΥ/70401/5167/6-7-2022 απόφαση του Υπουργού Περιβάλλοντος και Ενέργειας περί «Τοποθέτησης Προϊσταμένων σε θέσεις Ευθύνης Γενικής Διεύθυνσης στις Επιθεωρήσεις Εφαρμογής Δασικής Πολιτικής του Υπουργείου Περιβάλλοντος και Ενέργειας» (ΑΔΑ: Ω8ΔΡ4653Π8-7ΨΡ).

13. Την υπό στοιχεία ΥΠΕΝ/ΔΔΥ/29022/2793/24-03-2023 απόφαση Υπουργού Περιβάλλοντος και Ενέργειας «Τοποθέτηση Προϊσταμένων στις Διευθύνσεις Δασών και τα Δασαρχεία, της Επιθεώρησης Εφαρμογής Δασικής Πολιτικής Θεσσαλίας-Στερεάς Ελλάδας του ΥΠΕΝ» (ΑΔΑ: 6Ζ6Ν4653Π8-ΑΒΕ).

14. Την υπό στοιχεία ΥΠΕΝ/ΔΝΕΠ/83988/2740/25-8-2022 απόφαση του Υπουργείου Περιβάλλοντος και Ενέργειας «Εξουσιοδότηση υπογραφής "Με εντολή Υπουργού" του Υπουργού Περιβάλλοντος και Ενέργειας, "Με εντολή Υφυπουργού" του Υφυπουργού Περιβάλλοντος και Ενέργειας και με "Με εντολή Γενικού Γραμματέα Δασών" του Γενικού Γραμματέα Δασών του Υπουργείου Περιβάλλοντος και Ενέργειας, κατά λόγο αρμοδιότητας, στον Προϊστάμενο της Γενικής Διεύθυνσης Δασών και Δασικού Περιβάλλοντος της Γενικής Γραμματείας Δασών του Υ.Π.ΕΝ., στους Προϊσταμένους των Επιθεωρήσεων Εφαρμογής Δασικής Πολιτικής και στους Προϊσταμένους των Διευθύνσεων, Δασαρχείων και Τμημάτων που υπάγονται σε αυτές» (Β' 4528).

15. Τις υπ' αρ. 160417/1180/08-07-1980 και 182447/3049/24-09-1980 εγκύκλιες διαταγές του Υπουργείου Γεωργίας σχετικά με την κήρυξη εκτάσεων ως αναδασωτέων.

16. Την υπ' αρ. 90145/21-02-2024 απόφαση, περί παράτασης Προθεσμίας Κήρυξης εκτάσεων ως Αναδασωτέων Δασαρχείου Αλιβερίου.

17. Την υπ' αρ. 129909/13-03-2024 εισήγηση του Δασαρχείου Αλιβερίου, από την οποία προκύπτει ότι η βλάβη της έκτασης που αναφέρεται στο θέμα καταστράφηκε από πυρκαγιά στις 18-01-2024 (διαπιστώθηκε στις 16-02-2024) και πριν το χρόνο καταστροφής της είχε δασική μορφή κατά την έννοια του άρθρου 3

του ν. 998/1979, καλυπτόμενη από δασική ξυλώδη βλάστηση αείφυλλων - πλατυφύλλων σε ποσοστό περίπου 15-25% και ως εκ τούτου επιβάλλεται η κήρυξη της ως αναδασωτέας, αποφασίζουμε:

Κηρύσσουμε ως αναδασωτέα έκταση δασικού χαρακτήρα του άρθρου 3 του ν. 998/1979, συνολικού εμβαδού 47,13 στρ. στην θέση «ΚΟΥΡΚΟΥΔΙ», Τ.Κ. Καλλιανού, Δ.Ε. Μαρμαρίου, Δήμου Καρύστου, Π.Ε. Ευβοίας, της οποίας η βλάστηση καταστράφηκε από πυρκαγιά στις 18-01-2024 (διαπιστώθηκε στις 16-02-2024), όπως απεικονίζεται στο συνημμένο από 13-03-2024 τοπογραφικό διάγραμμα, κλίμακας 1:4.000, με στοιχεία περιμέτρου πολύγωνων (1,2,...,14,15), το οποίο αποτελεί αναπόσπαστο μέρος της παρούσας, και προσδιορίζεται επακριβώς από τις αντίστοιχες συντεταγμένες σε ΕΓΣΑ '87.

Η ανωτέρω έκταση συνορεύει:

Ανατολικά: Με εκτάσεις δασικού χαρακτήρα.

Δυτικά: Με εκτάσεις δασικού χαρακτήρα.

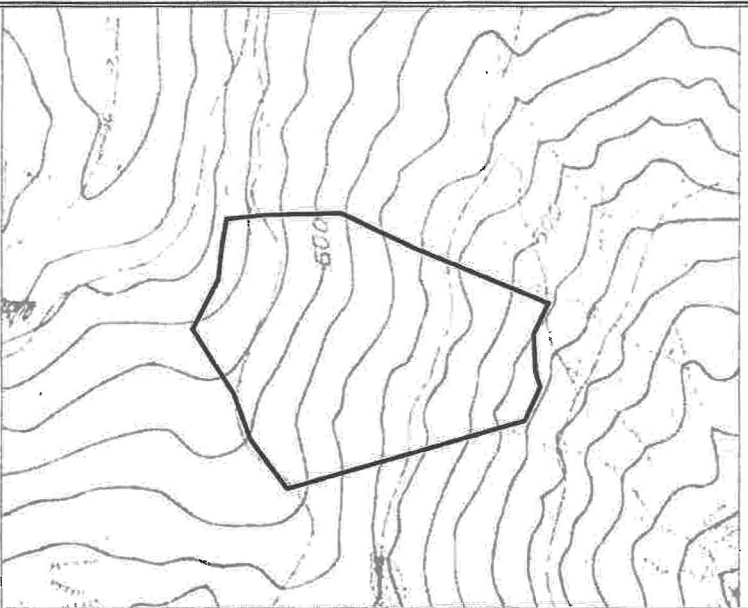
Βόρεια: Με εκτάσεις δασικού χαρακτήρα.

Νότια: Με εκτάσεις δασικού χαρακτήρα.

Σκοποί της κήρυξης της ανωτέρω έκτασης ως αναδασωτέας είναι η διατήρηση του δασικού χαρακτήρα αυτής, ο αποκλεισμός διάθεσής της για άλλη χρήση και η αποκατάσταση της δασικής βλάστησης. Η αποκατάσταση της βλάστησης θα γίνει με φυσική αναγέννηση ή με πρόγραμμα τεχνητής αναγέννησης. Από τις διατάξεις της απόφασης αυτής δεν προκαλείται δαπάνη σε βάρος του κρατικού προϋπολογισμού.

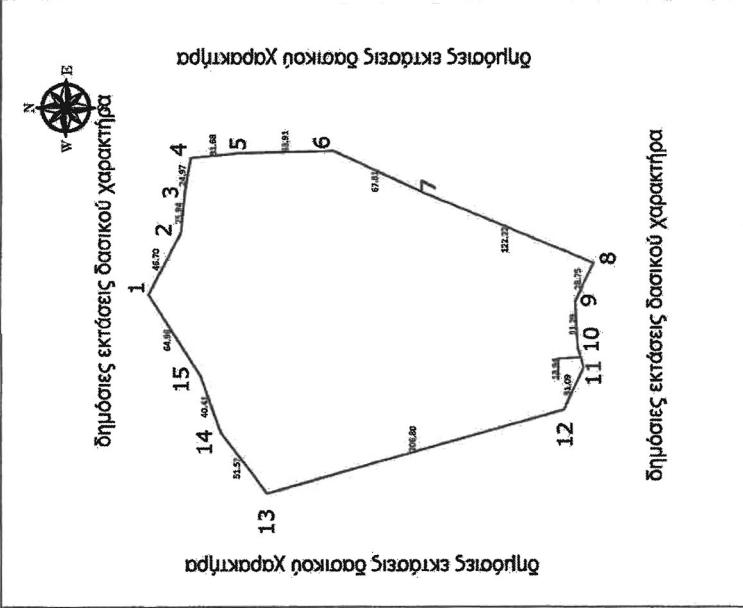
Η ισχύς της παρούσας αρχίζει από τη δημοσίευσή της στην Εφημερίδα της Κυβερνήσεως.

ΑΠΟΣΠΑΣΜΑ ΧΑΡΤΗ Γ.Υ.Σ Νο 6542 8
ΚΛΙΜΑΚΑ 1:5000



ΤΟΠΟΓΡΑΦΙΚΟ ΔΙΑΓΡΑΜΜΑ ΑΝΑΔΑΣΩΤΕΑΣ ΕΚΤΑΣΗΣ
ΚΛΙΜΑΚΑ 1:4000

Π.Ε. ΕΥΒΟΙΑΣ
ΔΗΜΟΣ ΚΑΡΥΣΤΟΥ
ΔΗΜΟΤΙΚΗ ΕΝΟΤΗΤΑ ΚΑΡΥΣΤΟΥ
ΤΟΠΙΚΗ ΚΟΙΝΟΤΗΤΑ ΚΑΛΛΙΑΝΟΥ
ΘΕΣΗ: "ΚΟΥΡΚΟΥΔΙ"
ΕΜΒΑΔΟΝ: 47,13 στρ.



Δημόσιες εκτάσεις δασικού χαρακτήρα


Δημόσιες εκτάσεις δασικού χαρακτήρα

A/A	X	Y
1	543726.15	4219169.58
2	543751.96	4219167.05
3	543776.57	4219162.87
4	543779.85	4219131.36
5	543781.48	4219067.47
6	543752.71	4219006.07
7	543706.23	4218893.03
8	543680.27	4218905.40
9	543649.03	4218903.74
10	543635.66	4218899.78
11	543607.49	4218912.92
12	543550.54	4219111.73
13	543591.80	4219142.66
14	543629.79	4219156.43
15	543684.71	4219191.13

ΕΘΝΙΚΟ ΤΥΠΟΓΡΑΦΕΙΟ
Για τεχνικούς λόγους στο σχεδιάγραμμα,
από το ηλεκτρονικό αρχείο, έγινε
σμίκρυνση κατά ποσοστό **81%**

ΘΕΩΡΗΘΗΚΕ
17/0168/4-4-2024
8. συνοδεύει την αρ.....
Με εντολή ΓΓΔασών
Η Προσταγμένη της ΕΕΛΠΘΣΕ

απόφαση



ΕΛΕΧΘΗΚΕ
ΑΛΙΒΕΡΙ 13-03-2024
Ο ΔΑΣΑΡΧΗΣ & α.α

ΠΑΡΑΣΚΕΥΗ ΣΠΥΡΟΥΛΗ
ΔΑΣΟΛΟΓΟΣ

ΑΛΙΒΕΡΙ 12-03-2024
Η ΣΥΝΤΑΚΤΡΙΑ

ΠΑΡΑΣΚΕΥΗ ΣΠΥΡΟΥΛΗ
ΔΑΣΟΛΟΓΟΣ

ΖΩΗ ΦΤΙΚΑ

Η απόφαση αυτή να δημοσιευθεί στην Εφημερίδα της Κυβερνήσεως.

Χαλκίδα, 4 Απριλίου 2024

Με εντολή Γενικού Γραμματέα Δασών
Η Προϊσταμένη Επιθεώρησης Εφαρμογής Δασικής
Πολιτικής Θεσσαλίας - Στερεάς Ελλάδα
ΖΩΗ ΦΤΙΚΑ