



ΕΦΗΜΕΡΙΔΑ ΤΗΣ ΚΥΒΕΡΝΗΣΕΩΣ ΤΗΣ ΕΛΛΗΝΙΚΗΣ ΔΗΜΟΚΡΑΤΙΑΣ

22 Απριλίου 2024

ΤΕΥΧΟΣ ΤΕΤΑΡΤΟ

Αρ. Φύλλου 245

ΠΕΡΙΕΧΟΜΕΝΑ

ΑΠΟΦΑΣΕΙΣ

- 1 Ανάκληση της υπ' αρ. 7860/31-12-2015 (Δ' 20/2016) απόφασης του Γενικού Γραμματέα Αποκεντρωμένης Διοίκησης Μακεδονίας - Θράκης, με την οποία κηρύχθηκε αναδασωτέα έκταση με εμβαδόν 3.333,24 τ.μ., που βρίσκεται στη θέση «Φιντάνη Λάκκα», Δ.Δ. Γερακινής, της Δ.Ε. Πολυγύρου, Δ. Πολυγύρου, Π.Ε. Χαλκιδικής.
- 2 Μερική ανάκληση της υπ' αρ. 4924/08-10-2010 (Δ' 568) απόφασης κήρυξης ως αναδασωτέας έκτασης της Διεύθυνσης Δασών Χαλκιδικής, εμβαδού Ε = 15016,02 τ.μ., στη θέση «Λαγονήσι», Δημοτικού Διαμερίσματος Αγίου Νικολάου, του Δήμου Σιθωνίας, Π.Ε. Χαλκιδικής και ειδικότερα για έκταση με εμβαδόν Ε = 743,19 τ.μ.
- 3 Ανάκληση και άρση της υπ' αρ. 3113/02-11-1987 απόφασης του Νομάρχη Τρικάλων «Κήρυξη ως αναδασωτέας εκτάσεως 300 στρεμ. στη θέση "Μαργάρω" του ιδιωτικού δάσους Λιοπράσσου Ν. Τρικάλων» (Δ' 1104).
- 4 Αναγνώριση οδού προϋφιστάμενης του 1923 στο ΟΤ 261 του Ρυμοτομικού Σχεδίου Μολάων Δήμου Μονεμβασίας Π.Ε. Λακωνίας της Περιφέρειας Πελοποννήσου.

ΑΠΟΦΑΣΕΙΣ

Αριθμ. 152261 (1)

Ανάκληση της υπ' αρ. 7860/31-12-2015 (Δ' 20/2016) απόφασης του Γενικού Γραμματέα Αποκεντρωμένης Διοίκησης Μακεδονίας - Θράκης, με την οποία κηρύχθηκε αναδασωτέα έκταση με εμβαδόν 3.333,24 τ.μ., που βρίσκεται στη θέση «Φιντάνη Λάκκα», Δ.Δ. Γερακινής, της Δ.Ε. Πολυγύρου, Δ. Πολυγύρου, Π.Ε. Χαλκιδικής.

Ο ΓΕΝΙΚΟΣ ΓΡΑΜΜΑΤΕΑΣ ΔΑΣΩΝ
ΤΟΥ ΥΠΟΥΡΓΕΙΟΥ ΠΕΡΙΒΑΛΛΟΝΤΟΣ ΚΑΙ
ΕΝΕΡΓΕΙΑΣ

Έχοντας υπόψη:

1. Τις διατάξεις της παρ. 1 του άρθρου 24 και της παρ. 3 του άρθρου 117 του Συντάγματος (Α' 120/1979).

2. Τις διατάξεις των άρθρων 41 και 44 του ν. 998/1979 «Περί προστασίας των δασών και δασικών εν γένει εκτάσεων της Χώρας» (Α' 289).

3. Τις διατάξεις της παρ. 3 του άρθρου 35 του ν. 4280/2014 με την οποία αντικαταστάθηκε η παρ. 4 του άρθρου 44 του ν. 998/1979 όπως προστέθηκε με το άρθρο 36 του ν. 3698/2008 (Α' 198).

4. Την υπ' αρ. 117080/6353/13-11-2014 με ΑΔΑ: 77ΣΕ0-ΙΒ3 διαταγή ΥΠΕΚΑ «Περί διαδικασίας άρσης ή ανάκλησης αποφάσεων αναδάσωσης», την υπ' αρ. 116477/6078/11-11-2014 διαταγή ΥΠΕΚΑ καθώς και την υπ' αρ. 124581/2774/26-05-2015 διαταγή ΥΠΕΚΑ που αφορούν στο ίδιο θέμα.

5. Την υπ' αρ. 169536/1516/19-4-2012 εγκύκλιο ΥΠΕΚΑ.

6. Την υπ' αρ. 13197/17-02-2015 διαταγή της Γενικής Διεύθυνσης Δασών και Αγροτικών Υποθέσεων Αποκεντρωμένης Διοίκησης Μακεδονίας - Θράκης «Περί άρσης αναδασωτέας».

7. Την υπ' αρ. 153373/441/22-02-2017 με ΑΔΑ: 61ΤΗ4653Π8-Ω7Θ διαταγή ΥΠΕΝ «Περιοχές κηρυγμένων αναδασωτέων εκτάσεων στους αναρτημένους δασικούς χάρτες» καθώς και την υπ' αρ. 165792/225/19-01-2018 με ΑΔΑ: 6ΞΘΘ4653Π8-ΘΘΞ διαταγή ΥΠΕΝ «Γ. Διαδικασία εξέτασης αντιρρήσεων».

8. Το υπ' αρ. 97450/03-06-2021 έγγραφο της Υπηρεσίας μας «Υποβολή ερωτημάτων σχετικά με τις αποφάσεις κήρυξης και με τις αποφάσεις ανάκλησης (ολικής ή μερικής)» και το με αριθμό 121068/25-06-2021 έγγραφο της Διεύθυνσης Συντονισμού και Επιθεώρησης Δασών της Αποκεντρωμένης Διοίκησης Μακεδονίας - Θράκης ως απάντηση των ανωτέρω ερωτημάτων.

9. Την υπό στοιχεία ΥΠΕΝ/ΔΠΔ/95099/5160/12-10-2021 εγκύκλιο του Υπουργείου Περιβάλλοντος και Ενέργειας «Περί ανάκλησης αποφάσεων αναδασωτέων, εκτάσεων μη υπαγομένων στις προστατευτικές διατάξεις της δασικής νομοθεσίας, λόγω συμπεριληψής τους στους δασικούς χάρτες ως τμήματα ευρύτερης αναδασωτέας».

10. Το υπό στοιχεία Γ39682/28-04-2015 έγγραφο του Εθνικού Τυπογραφείου για «Υποχρεωτική αποστολή εγγράφων για δημοσίευση στο Φύλλο της Εφημερίδας της Κυβέρνησης με χρήση τεχνολογιών πληροφορικής και επικοινωνιών και προηγμένης ηλεκτρονικής υπογραφής».

11. Τις διατάξεις του ν. 4727/2020 (Α' 184).

12. Την από 13-8-2021 Πράξη Νομοθετικού Περιεχομένου «Εκτακτα μέτρα για την αποτελεσματική προστασία

και την ταχεία αποκατάσταση του φυσικού περιβάλλοντος, την άμεση στήριξη των πληγέντων από τις πυρκαγιές του Ιουλίου/Αυγούστου 2021 και συναφείς διατάξεις» (Α' 143), η οποία κυρώθηκε και έχει ισχύ νόμου από τη δημοσίευσή της στην Εφημερίδα της Κυβερνήσεως, με τον ν. 4824/2021 (Α' 156).

13. Την υπό στοιχεία ΥΠΕΝ/ΔΔΥ/48478/3594/16-5-2022 κοινή υπουργική απόφαση «Καθορισμός των διοικητικών λεπτομερειών μεταφοράς των δασικών υπηρεσιών, του αντίστοιχου προσωπικού και λοιπών θεμάτων της παρ. 5 του άρθρου τρίτου της από 13.8.2021 Πράξης Νομοθετικού Περιεχομένου (Α' 143), η οποία κυρώθηκε με το άρθρο 2 του ν. 4824/2021 (Α' 156)» (Β' 2415).

14. Τα άρθρα 47 έως 55 του ν. 4915/2022 (Α' 63).

15. Το π.δ. 29/2022 «Τροποποίηση του π.δ. 132/2017 «Οργανισμός Υπουργείου Περιβάλλοντος και Ενέργειας (Υ.Π.ΕΝ.)» (Α' 77).

16. Την υπ' αρ. 35791/3437/19-04-2023 απόφαση του Υπουργού ΥΠΕΝ «Τοποθέτηση Προϊσταμένων στις Διευθύνσεις Δασών και τα Δασαρχεία, της Επιθεώρησης Εφαρμογής Δασικής Πολιτικής Μακεδονίας - Θράκης του ΥΠΕΝ».

17. Την υπό στοιχεία ΥΠΕΝ/ΥΠΡΓ/79859/5910/25-07-2023 απόφαση του Πρωθυπουργού «Διορισμός Γενικού Γραμματέα Δασών του Υπουργείου Περιβάλλοντος και Ενέργειας» (ΥΟΔΔ 745).

18. Την υπό στοιχεία ΥΠΕΝ/ΔΝΕΠ/83988/2740/25-8-2022 απόφαση του Υ.Π.ΕΝ. «Εξουσιοδότηση υπογραφής "Με εντολή Υπουργού" του Υπουργού Περιβάλλοντος και Ενέργειας, "Με εντολή Υφυπουργού" του Υφυπουργού Περιβάλλοντος και Ενέργειας και με "Με εντολή Γενικού Γραμματέα Δασών" του Γενικού Γραμματέα Δασών του Υπουργείου Περιβάλλοντος και Ενέργειας, κατά λόγο αρμοδιότητας, στον Προϊστάμενο της Γενικής Διεύθυνσης Δασών και Δασικού Περιβάλλοντος της Γενικής Γραμματείας Δασών του Υ.Π.ΕΝ., στους Προϊσταμένους των Επιθεωρήσεων Εφαρμογής Δασικής Πολιτικής και στους Προϊσταμένους των Διευθύνσεων, Δασαρχείων και Τμημάτων που υπάγονται σε αυτές» (Β' 4528).

19. Την υπό στοιχεία ΥΠΕΝ/ΔΠΔ/105293/6510/13-10-2023 (ΑΔΑ: 6ΗΑΝ4653Π8-6ΑΣ) διαταγή του Γενικού Γραμματέα Δασών του ΥΠΕΝ «Οδηγίες εφαρμογής των διατάξεων της παρ. 2 του άρθρου 18 του ν. 3889/2010 σε συνδυασμό με την παρ. 4 του άρθρου 44 του ν. 998/1979.»

20. Την υπ' αρ. 7860/31-12-2015 (Δ' 20/2016) απόφαση του Γενικού Γραμματέα Αποκεντρωμένης Διοίκησης Μακεδονίας - Θράκης, με την οποία κηρύχθηκε αναδασωτέα έκταση με εμβαδόν 3.333,24 τ.μ., που βρίσκεται στη θέση «Φιντάνη Λάκκα», Δ.Δ. Γερακινής, της Δ.Ε. Πολυγύρου, Δ. Πολυγύρου, Π.Ε. Χαλκιδικής.

21. Την υπ' αρ. 134751/2024 αναφορά του Δασαρχείου Πολυγύρου με την οποία μας υποβλήθηκε η υπ' αρ. 127763/2024 θετική εισήγηση της υπαλλήλου του δασαρχείου Γεσθημανής Μελετιάδου με την οποία συμφωνούμε και κατά την οποία:

- Η υπ' αρ. 17/15-05-2022 (ΑΔΑ: 6Υ4ΨΟΡ1Υ-ΠΞ5) απόφαση της 3ης Επιτροπής Εξέτασης Αντιρρήσεων (ΕΠ.Ε.Α.) του Δασικού χάρτη του Δήμου Πολυγύρου Π.Ε. Χαλκιδικής, χαρακτηρίζει το πολύγωνο με αριθμό 1001 που

αντιστοιχεί στο τμήμα με εμβαδόν 3.333,07 τ.μ. ως ΑΑ με επιπλέον πληροφορία ΑΝ και με νέο Landtype 28 (Εκτάσεις που απώλεσαν το δασικό τους χαρακτήρα προ της 11.6.1975 (εδ. 2, παρ. 2, άρθρου 13 του ν. 3889/2010 όπως ισχύει)/Εκτάσεις που απώλεσαν το δασικό τους χαρακτήρα βάσει πράξεων της διοίκησης με τεκμήριο νομιμότητας). Το άνω πολύγωνο αποτελεί την έκταση που κηρύχθηκε ως αναδασωτέα με την υπ' αρ. 7860/31-12-2015 απόφαση του Γεν. Γραμματέα Αποκεντρωμένης Διοίκησης Μακεδονίας - Θράκης, αποφασίζει:

Την ανάκληση της υπ' αρ. 7860/31-12-2015 (Δ' 20/2016) απόφασης του Γεν. Γραμματέα Αποκεντρωμένης Διοίκησης Μακεδονίας - Θράκης, με την οποία κηρύχθηκε αναδασωτέα έκταση με εμβαδόν 3.333,24 τ.μ., που βρίσκεται στη θέση «Φιντάνη Λάκκα», Δ.Δ. Γερακινής, της Δ.Ε. Πολυγύρου, Δ. Πολυγύρου, Π.Ε. Χαλκιδικής, σε εκτέλεση της άνω διαταγής (19) και σύμφωνα με την παρ. 4 του άρθρου 44 του ν. 998/1979 για πραγματική αιτία, ήτοι λόγω έκδοσης της άνω απόφασης κήρυξης ως αναδασωτέας κατά πλάνη περί τα πράγματα, ως προς το δασικό χαρακτήρα του προς ανάκληση τμήματος.

Με την παρούσα απόφαση δεν προκαλείται δαπάνη σε βάρος του κρατικού προϋπολογισμού.

Η απόφαση αυτή να δημοσιευθεί στην Εφημερίδα της Κυβερνήσεως.

Θεσσαλονίκη, 26 Μαρτίου 2024

Με εντολή Γενικού Γραμματέα Δασών
Ο Προϊστάμενος της Επιθεώρησης Εφαρμογής
Δασικής Πολιτικής Μακεδονίας-Θράκης
ΝΙΚΗΤΑΣ ΦΡΑΓΚΙΣΚΑΚΗΣ

Αριθμ. 152398

(2)

Μερική ανάκληση της υπ' αρ. 4924/08-10-2010 (Δ' 568) απόφασης κήρυξης ως αναδασωτέας έκτασης της Διεύθυνσης Δασών Χαλκιδικής, εμβαδού Ε = 15016,02 τ.μ., στη θέση «Λαγονήσι», Δημοτικού Διαμερίσματος Αγίου Νικολάου, του Δήμου Σιθωνίας, Π.Ε. Χαλκιδικής και ειδικότερα για έκταση με εμβαδόν Ε = 743,19 τ.μ.

Ο ΓΕΝΙΚΟΣ ΓΡΑΜΜΑΤΕΑΣ ΔΑΣΩΝ
ΤΟΥ ΥΠΟΥΡΓΕΙΟΥ ΠΕΡΙΒΑΛΛΟΝΤΟΣ ΚΑΙ
ΕΝΕΡΓΕΙΑΣ

Έχοντας υπόψη:

1. Τις διατάξεις της παρ. 1 του άρθρου 24 και της παρ. 3 του άρθρου 117 του Συντάγματος της Ελλάδας (Α' 120/1979).

2. Τις διατάξεις των άρθρων 41 και 44 του ν. 998/1979 «Περί προστασίας των δασών και δασικών εν γένει εκτάσεων της Χώρας» (Α' 289).

3. Τις διατάξεις της παρ. 3 του άρθρου 35 του ν. 4280/2014 με την οποία αντικαταστάθηκε η παρ. 4 του άρθρου 44 του ν. 998/1979 όπως προστέθηκε με το άρθρο 36 του ν. 3698/2008 (Α' 198).

4. Την υπ' αρ. 117080/6353/13-11-2014 με ΑΔΑ: 77ΣΕ0-ΙΒ3 διαταγή ΥΠΕΚΑ «Περί διαδικασίας άρσης ή ανάκλη-

σης αποφάσεων αναδάσωσης», την υπ' αρ. 116477/6078/11-11-2014 διαταγή ΥΠΕΚΑ καθώς και την υπ' αρ. 124581/2774/26-05-2015 διαταγή ΥΠΕΚΑ που αφορούν στο ίδιο θέμα.

5. Την υπ' αρ. 169536/1516/19-4-2012 εγκύκλιο ΥΠΕΚΑ.

6. Την υπ' αρ. 13197/17-02-2015 διαταγή της Γενικής Διεύθυνσης Δασών και Αγροτικών Υποθέσεων Αποκεντρωμένης Διοίκησης Μακεδονίας - Θράκης «περί άρσης αναδασωτέας».

7. Την υπ' αρ. 153373/441/22-02-2017 με ΑΔΑ: 61ΤΗ4653Π8-Ω7Θ διαταγή ΥΠΕΝ «Περιοχές κηρυγμένων αναδασωτέων εκτάσεων στους αναρτημένους δασικούς χάρτες» καθώς και την υπ' αρ. 165792/225/19-01-2018 με ΑΔΑ: 6ΞΘΘ4653Π8-ΘΘΞ διαταγή ΥΠΕΝ «Γ. Διαδικασία εξέτασης αντιρρήσεων».

8. Το υπ' αρ. 97450/03-06-2021 έγγραφο της Υπηρεσίας μας «Υποβολή ερωτημάτων σχετικά με τις αποφάσεις κήρυξης και με τις αποφάσεις ανάκλησης (ολικής ή μερικής)» και το με αριθμό 121068/25-06-2021 έγγραφο της Διεύθυνσης Συντονισμού και Επιθεώρησης Δασών της Αποκεντρωμένης Διοίκησης Μακεδονίας - Θράκης ως απάντηση των ανωτέρω ερωτημάτων.

9. Την υπό στοιχεία ΥΠΕΝ/ΔΠΔ/95099/5160/12-10-2021 εγκύκλιο του Υπουργείου Περιβάλλοντος και Ενέργειας «Περί ανάκλησης αποφάσεων αναδασωτέων, εκτάσεων μη υπαγομένων στις προστατευτικές διατάξεις της δασικής νομοθεσίας, λόγω συμπερίληψής τους στους δασικούς χάρτες ως τμήματα ευρύτερης αναδασωτέας».

10. Το υπό στοιχεία Γ39682/28-04-2015 έγγραφο του Εθνικού Τυπογραφείου για «Υποχρεωτική αποστολή εγγράφων για δημοσίευση στο Φύλλο της Εφημερίδας της Κυβέρνησης με χρήση τεχνολογιών πληροφορικής και επικοινωνιών και προηγμένης ηλεκτρονικής υπογραφής».

11. Τις διατάξεις του ν. 4727/2020 (Α' 184).

12. Την από 13-8-2021 Πράξη Νομοθετικού Περιεχομένου «Εκτακτα μέτρα για την αποτελεσματική προστασία και την ταχεία αποκατάσταση του φυσικού περιβάλλοντος, την άμεση στήριξη των πληγέντων από τις πυρκαγιές του Ιουλίου/Αυγούστου 2021 και συναφείς διατάξεις» (Α' 143), η οποία κυρώθηκε και έχει ισχύ νόμου από τη δημοσίευσή της στην Εφημερίδα της Κυβερνήσεως, με τον ν. 4824/2021 (Α' 156).

13. Την υπό στοιχεία ΥΠΕΝ/ΔΔΥ/48478/3594/16-05-2022 κοινή υπουργική απόφαση «Καθορισμός των διοικητικών λεπτομερειών μεταφοράς των δασικών υπηρεσιών, του αντίστοιχου προσωπικού και λοιπών θεμάτων της παρ. 5 του άρθρου τρίτου της από 13.8.2021 Πράξης Νομοθετικού Περιεχομένου (Α' 143), η οποία κυρώθηκε με το άρθρο 2 του ν. 4824/2021 (Α' 156)» (Β' 2415).

14. Τα άρθρα 47 έως 55 του ν. 4915/2022 (Α' 63).

15. Το π.δ. 29/2022 «Τροποποίηση του π.δ. 132/2017 "Όργανισμός Υπουργείου Περιβάλλοντος και Ενέργειας (Υ.Π.ΕΝ.)"» (Α' 77).

16. Την υπ' αρ. 35791/3437/19-04-2023 απόφαση του Υπουργού ΥΠΕΝ «Τοποθέτηση Προϊσταμένων στις Διευθύνσεις Δασών και τα Δασαρχεία, της Επιθεώρησης Εφαρμογής Δασικής Πολιτικής Μακεδονίας - Θράκης του ΥΠΕΝ».

17. Την υπό στοιχεία ΥΠΕΝ/ΥΠΡΓ/79859/5910/25-07-2023 απόφαση του Πρωθυπουργού «Διορισμός

Γενικού Γραμματέα Δασών του Υπουργείου Περιβάλλοντος και Ενέργειας» (ΥΟΔΔ 745).

18. Την υπό στοιχεία ΥΠΕΝ/ΔΝΕΠ/83988/2740/25-8-2022 απόφαση του Υ.Π.ΕΝ. «Εξουσιοδότηση υπογραφής "Με εντολή Υπουργού" του Υπουργού Περιβάλλοντος και Ενέργειας, "Με εντολή Υφυπουργού" του Υφυπουργού Περιβάλλοντος και Ενέργειας και με "Με εντολή Γενικού Γραμματέα Δασών" του Γενικού Γραμματέα Δασών του Υπουργείου Περιβάλλοντος και Ενέργειας, κατά λόγο αρμοδιότητας, στον Προϊστάμενο της Γενικής Διεύθυνσης Δασών και Δασικού Περιβάλλοντος της Γενικής Γραμματείας Δασών του Υ.Π.ΕΝ., στους Προϊσταμένους των Επιθεωρήσεων Εφαρμογής Δασικής Πολιτικής και στους Προϊσταμένους των Διευθύνσεων, Δασαρχείων και Τμημάτων που υπάγονται σε αυτές» (Β' 4528).

19. Την υπό στοιχεία ΥΠΕΝ/ΔΠΔ/105293/6510/13-10-2023 (ΑΔΑ: 6ΗΑΝ4653Π8-6ΑΣ) διαταγή του Γενικού Γραμματέα Δασών του ΥΠΕΝ «Οδηγίες εφαρμογής των διατάξεων της παρ. 2 του άρθρου 18 του ν. 3889/2010 σε συνδυασμό με την παρ. 4 του άρθρου 44 του ν. 998/1979».

20. Την υπ' αρ. 4924/08-10-2010 (Δ' 568) απόφαση κήρυξης ως αναδασωτέας έκτασης της Διεύθυνσης Δασών Χαλκιδικής, εμβαδού Ε=15016,02 τ.μ., στη θέση «Λαγονήσι», Δημοτικού Διαμερίσματος Αγίου Νικολάου, του Δήμου Σιθωνίας, Π.Ε. Χαλκιδικής, διότι εκχερσώθηκε παράνομα.

21. Την υπ' αρ. 127833/2024 αναφορά του Δασαρχείου Πολυγύρου με την οποία μας υποβλήθηκε η υπ' αρ. 126259/2024 αρνητική εισήγηση της υπαλλήλου του δασαρχείου κυρ. Γεσθημανής Μελετιάδου.

22. Την διαπίστωση ότι:

- Η προς ανάκληση έκταση Ε με εμβαδόν 743,19 τ.μ. βρίσκεται στη θέση: «Λαγονήσι» περιοχής Δ.Δ. Αγίου Νικολάου του Δήμου Σιθωνίας Π.Ε. Χαλκιδικής και εντός της έκτασης που κηρύχθηκε αναδασωτέα με τη με αριθμό πρωτ. 4924/08-10-2010 απόφαση του Διευθυντή Δασών Νομού Χαλκιδικής.

- Η υπ' αρ. 270/12-04-2019 (ΑΔΑ:ΨΦ0ΚΟΡ1Υ-Υ0Ρ) απόφαση της 2ης Επιτροπής Εξέτασης Αντιρρήσεων (ΕΠ.Ε.Α.) του Δασικού χάρτη Αγίου Νικολάου Δήμου Σιθωνίας Π.Ε. Χαλκιδικής χαρακτήρισε την άνω έκταση Ε με εμβαδόν 743,19 τ.μ. ως ΑΑ ΑΝ, αποφασίζει:

Την μερική ανάκληση της υπ' αρ. 4924/08-10-2010 απόφασης του Διευθυντή Δασών Νομού Χαλκιδικής, με την οποία κηρύχθηκε αναδασωτέα έκταση με εμβαδόν Ε = 15016,02 τ.μ., στη θέση «Λαγονήσι», Δημοτικού Διαμερίσματος Αγίου Νικολάου, του Δήμου Σιθωνίας, Π.Ε. Χαλκιδικής, σε εκτέλεση της άνω διαταγής (19) και ειδικότερα για το τμήμα Ε με εμβαδόν 743,19 τ.μ. και με σημεία κορυφών 1, 2, 3, ..., 16, 17, 1 όπως αυτά απεικονίζονται στο προσαρτημένο στην παρούσα απόφασή μας τοπογραφικό διάγραμμα σε κλίμακα 1:500 και με σύστημα συντεταγμένων ΕΓΣΑ 87 του υπαλλήλου της υπηρεσίας μας κ. Παύλου Μπεκιάρογλου, και σύμφωνα με την παρ. 4 του άρθρου 44 του ν. 998/1979 για πραγματική αιτία, ήτοι λόγω έκδοσης της άνω απόφασης κήρυξης ως αναδασωτέας κατά πλάνη περί τα πράγματα, ως προς το δασικό χαρακτήρα του προς ανάκληση τμήματος.

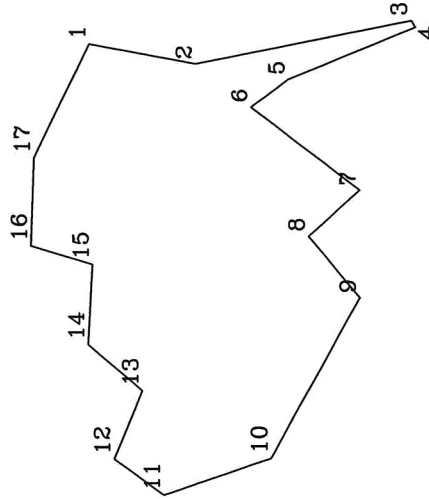
Με την παρούσα απόφαση δεν προκαλείται δαπάνη σε βάρος του κρατικού προϋπολογισμού.

PAVLOS BEKIAROGLOU
27/03/2024 13:01

Τοπογραφικό διάγραμμα

της έκτασης E = 743,19 τ.μ. που βρίσκεται στη θέση «Λαγονήσι»,
Δ.Κ. Αγ. Νικολάου, Δ. Σιθωνίας, ΠΕ Χαλκιδικής

ΕΘΝΙΚΟ ΤΥΠΟΓΡΑΦΕΙΟ
Για τεχνικούς λόγους στο σχεδιάγραμμα,
από το ηλεκτρονικό αρχείο, έγινε
σμίκρυνση κατά ποσοστό **87%**



ΣΗΜΕΙΑ	ΠΙΝΑΚΑΣ ΣΥΝΤΕΤΑΓΜΕΝΩΝ	
	X	Y
1	478312.97	4452854.59
2	478311.25	4452845.46
3	478314.97	4452827.00
4	478314.39	4452826.66
5	478309.93	4452837.49
6	478307.55	4452840.67
7	478300.41	4452831.41
8	478296.44	4452835.77
9	478291.14	4452831.41
10	478277.42	4452839.02
11	478274.26	4452848.25
12	478277.35	4452852.50
13	478283.21	4452850.09
14	478287.18	4452854.72
15	478294.06	4452854.33
16	478295.64	4452859.62
17	478303.18	4452859.35

Κλίμακα 1:500

Ο συντάκτης

Δρ. Π. Μπεκιάρογλου

Ο Προϊστάμενος της Δ/νσης Δασών
Π.Ε. Χαλκιδικής

Δρ. Π. Μπεκιάρογλου

Με εντολή του Γ.Γ. Δασών
Ο Προϊστάμενος της Ε.Ε.Δ.Π.Μ.Θ.

Δρ. Ν. Φραγκισκάκης

Η απόφαση αυτή να δημοσιευθεί στην Εφημερίδα της Κυβερνήσεως.

Θεσσαλονίκη, 26 Μαρτίου 2024

Με εντολή Γενικού Γραμματέα Δασών
Ο Προϊστάμενος της Επιθεώρησης Εφαρμογής
Δασικής Πολιτικής Μακεδονίας-Θράκης

ΝΙΚΗΤΑΣ ΦΡΑΓΚΙΣΚΑΚΗΣ

Αριθμ. 151972 (3)

Ανάκληση και άρση της υπ' αρ. 3113/02-11-1987 απόφασης του Νομάρχη Τρικάλων «Κήρυξη ως αναδασωτέας εκτάσεως 300 στρεμ. στη θέση "Μαργάρω" του ιδιωτικού δάσους Λιοπράσσου Ν. Τρικάλων» (Δ' 1104).

Ο ΓΕΝΙΚΟΣ ΓΡΑΜΜΑΤΕΑΣ ΔΑΣΩΝ ΤΟΥ
ΥΠΟΥΡΓΕΙΟΥ ΠΕΡΙΒΑΛΛΟΝΤΟΣ ΚΑΙ ΕΝΕΡΓΕΙΑΣ

Έχοντας υπόψη:

1. Τις διατάξεις της παρ. 1 του άρθρου 24 και της παρ. 3 του άρθρου 117 του Συντάγματος.

2. Τις διατάξεις του άρθρου 44 του ν. 998/1979 «Περί προστασίας των δασών και των δασικών εν γένει εκτάσεων της χώρας» (Α' 289).

3. Τις διατάξεις της παρ. 9 του άρθρου 17 του ν. 3889/2010 (Α' 182), η οποία προστέθηκε με την παρ. 3 του άρθρου δεύτερο του ν. 4462/2017 (Α' 39).

4. Τις διατάξεις του ν. 4727/2020 «Ψηφιακή Διακυβέρνηση (Ενσωμάτωση στην Ελληνική Νομοθεσία της Οδηγίας (ΕΕ) 2016/2102 και της Οδηγίας (ΕΕ) 2019/1024) - Ηλεκτρονικές Επικοινωνίες (Ενσωμάτωση στο Ελληνικό Δίκαιο της Οδηγίας (ΕΕ) 2018/1972) και άλλες διατάξεις» (Α' 184).

5. Την από 13.8.2021 Π.Ν.Π. «Εκτακτα μέτρα για την αποτελεσματική προστασία και την ταχεία αποκατάσταση του φυσικού περιβάλλοντος, την άμεση στήριξη των πληγέντων από τις πυρκαγιές του Ιουλίου/Αυγούστου 2021 και συναφείς διατάξεις» (Α' 143), η οποία κυρώθηκε με το άρθρο 2 του ν. 4824/2021 (Α' 156).

6. Τις διατάξεις των άρθρων 47 έως 55 του ν. 4915/2022 «Εθνικό Στρατηγικό Σχέδιο Καταπολέμησης της Διαφθοράς, διατάξεις για θέματα ανθρώπινου δυναμικού και Οργανισμών Τοπικής Αυτοδιοίκησης, νομοθετικό πλαίσιο εκπαίδευσης των σπουδαστών/σπουδαστριών της Εθνικής Σχολής Δημόσιας Διοίκησης και Αυτοδιοίκησης για την ένταξη στον κλάδο Π.Ε. Επιτελικών Στελεχών, διατάξεις για την ολοκλήρωση της μεταφοράς των δασικών υπηρεσιών στο Υπουργείο Περιβάλλοντος και Ενέργειας, διατάξεις για την εφαρμογή του Εθνικού Σχεδίου Ανάκαμψης και Ανθεκτικότητας "Ελλάδα 2.0", Εθνική Σύμβαση Ομογενών και άλλες επείγουσες διατάξεις» (Α' 63).

7. Τις διατάξεις του π.δ. 6/2022 «Σύσταση και μετονομασία Γενικών Γραμματειών, σύσταση Ειδικής Γραμματείας, μεταφορά υπηρεσιών και αρμοδιοτήτων» (Α' 17).

8. Τις διατάξεις του π.δ. 132/2017 «Οργανισμός Υπουργείου Περιβάλλοντος και Ενέργειας (Υ.Π.ΕΝ.)» (Α' 160),

όπως τροποποιήθηκε με το π.δ. 29/2022 «Τροποποίηση του π.δ. 132/2017 "Οργανισμός Υπουργείου Περιβάλλοντος και Ενέργειας (Υ.Π.ΕΝ.)" (Α' 160)» (Α' 77).

9. Την υπό στοιχεία ΥΠΕΝ/ΥΠΡΓ/79859/5910/25-7-2023 κοινή απόφαση του Πρωθυπουργού και του Υπουργού Περιβάλλοντος και Ενέργειας «Διορισμός Γενικού Γραμματέα Δασών του Υπουργείου Περιβάλλοντος και Ενέργειας» (Υ.Ο.Δ.Δ. 745).

10. Την υπό στοιχεία ΥΠΕΝ/ΔΔΥ/48478/3594/16.5.2022 κοινή υπουργική απόφαση «Καθορισμός των διοικητικών λεπτομερειών μεταφοράς των δασικών υπηρεσιών, του αντίστοιχου προσωπικού και λοιπών θεμάτων της παρ. 5 του άρθρου τρίτου της από 13.8.2021 Πράξης Νομοθετικού Περιεχομένου (Α' 143), η οποία κυρώθηκε με το άρθρο 2 του ν. 4824/2021 (Α' 156)» (Β' 2415).

11. Την υπό στοιχεία ΥΠΕΝ/ΔΔΥ/62511/4542/17-6-2022 απόφαση του Υπουργού Περιβάλλοντος και Ενέργειας «Διαπιστωτική πράξη κατάταξης και τοποθέτησης του προσωπικού των Περιφερειακών Δασικών Υπηρεσιών του Υπουργείου Περιβάλλοντος και Ενέργειας» (Β' 3145).

12. Την υπό στοιχεία ΥΠΕΝ/ΔΔΥ/70401/5167/6-7-2022 απόφαση Υπουργού Περιβάλλοντος και Ενέργειας περί «Τοποθέτησης Προϊσταμένων σε θέσεις Ευθύνης επιπέδου Γενικής Διεύθυνσης στις Επιθεωρήσεις Εφαρμογής Δασικής Πολιτικής του Υπουργείου Περιβάλλοντος και Ενέργειας» (ΑΔΑ: Ω8ΔΡ4653Π8-7ΨΡ).

13. Την υπό στοιχεία ΥΠΕΝ/ΔΝΕΠ/83988/2740/25-8-2022 απόφαση του Υ.Π.ΕΝ. «Εξουσιοδότηση υπογραφής "Με εντολή Υπουργού" του Υπουργού Περιβάλλοντος και Ενέργειας, "Με εντολή Υφυπουργού" του Υφυπουργού Περιβάλλοντος και Ενέργειας και με "Με εντολή Γενικού Γραμματέα Δασών" του Γενικού Γραμματέα Δασών του Υπουργείου Περιβάλλοντος και Ενέργειας, κατά λόγο αρμοδιότητας, στον Προϊστάμενο της Γενικής Διεύθυνσης Δασών και Δασικού Περιβάλλοντος της Γενικής Γραμματείας Δασών του Υ.Π.ΕΝ., στους Προϊσταμένους των Επιθεωρήσεων Εφαρμογής Δασικής Πολιτικής και στους Προϊσταμένους των Διευθύνσεων, Δασαρχείων και Τμημάτων που υπάγονται σε αυτές» (Β' 4528).

14. Την υπ' αρ. 153373/441/22-02-2017 εγκύκλιο του ΥΠΕΝ «Περιοχές κηρυγμένων αναδασωτέων εκτάσεων στους αναρτημένους δασικούς χάρτες» (ΑΔΑ: 61ΤΗ4653Π8-Ω7Θ).

15. Την υπό στοιχεία ΥΠΕΝ/ΔΠΔ/95099/5160/12-10-2021 εγκύκλιο διαταγή της Γενικής Διεύθυνσης Δασών και Δασικού Περιβάλλοντος του Υ.Π.ΕΝ. «Περί ανάκλησης αποφάσεων αναδασωτέων, εκτάσεων μη υπαγομένων στις προστατευτικές διατάξεις της δασικής νομοθεσίας, λόγω συμπερίληψής τους στους δασικούς χάρτες ως τμήματα ευρύτερης αναδασωτέας» (ΑΔΑ: ΨΠΨ4653Π8-50Χ).

16. Την υπ' αρ. 420932/16-11-2022 (Δ' 936) απόφαση του Γενικού Γραμματέα Δασών περί «Μερικής κύρωσης δασικού χάρτη του συνόλου περιοχής αρμοδιότητας Διεύθυνσης Δασών Τρικάλων Περιφερειακής Ενότητας Τρικάλων (άρθρο 17 του ν. 3889/2010)», στον οποίο τα τμήματα ΕΑ1 και ΕΑ2 εμφανίζονται με τον κωδικό ΑΑ, 20 και ΑΑ,21 αντίστοιχα και το τμήμα Εάρσης με τον κωδικό ΔΔ.

17. Την υπ' αρ. 3113/02-11-1987 απόφαση του Νομάρχη Τρικάλων «Κήρυξη ως αναδασωτέας εκτάσεως 300 στρεμ. στη θέση "Μαργάρω" του ιδιωτικού δάσους Λιοπράσσου Ν. Τρικάλων», λόγω πυρκαγιάς. (Δ' 1104).

18. Την υπ' αρ. 518890/27-09-2023 θετική εισήγηση του Δασαρχείου Τρικάλων, μετά της συνημμένης αλληλογραφίας, για την α) ανάκληση της υπ' αρ. 3113/02-11-1987 απόφασης του Νομάρχη Τρικάλων, ως προς την έκταση συνολικού εμβαδού 22.157,08 τ.μ., αποτελούμενη από δύο τμήματα ΕΑ1=16.085,53 τ.μ. και ΕΑ2= 6.071,55 τ.μ., διότι διαχρονικά ήταν μη δασικού χαρακτήρα έκταση και β) άρση της υπ' αρ. 3113/02-11-1987 απόφασης του Νομάρχη Τρικάλων, ως προς την έκταση συνολικού εμβαδού Εάρσης= 277.843,69 τ.μ., επειδή έχει επιτευχθεί μέσω φυσικής αναδάσωσης η αποκατάσταση της δασικής βλάστησης στην έκταση, με οικολογικά χαρακτηριστικά επαρκή για την υπαγωγή της στις δασικού χαρακτήρα εκτάσεις του άρθρου 3 του ν. 998/1979.

19. Το υπ' αρ. 662476/23-11-2023 έγγραφο της Διεύθυνσης Δασών Τρικάλων, με το οποίο εκφράζεται η σύμφωνη γνώμη της, αποφασίζουμε:

Ανακαλούμε, λόγω πλάνης περί τα πραγματικά δεδομένα, την υπ' αρ. 3113/02-11-1987 (Δ' 1104) απόφαση του Νομάρχη Τρικάλων, για έκταση συνολικού εμβα-

δού 22.157,08 τ.μ., αποτελούμενη από δύο τμήματα ΕΑ1=16.085,53 τ.μ. και ΕΑ2= 6.071,55 τ.μ., επειδή στον μερικώς κυρωμένο δασικό χάρτη της ΠΕ Τρικάλων, η εν λόγω έκταση εμφανίζεται να μην αποτελεί, κατά χαρακτήρα και μορφή, δάσος ή δασική έκταση (ΑΑ) και σύμφωνα με την παρ. 5 του άρθρου 44 του ν. 998/1979, εξαιρείται υποχρεωτικά της αναδάσωσης και εκδίδεται απόφαση με την οποία ανακαλείται η σχετική απόφαση κήρυξής της ως αναδασωτέας.

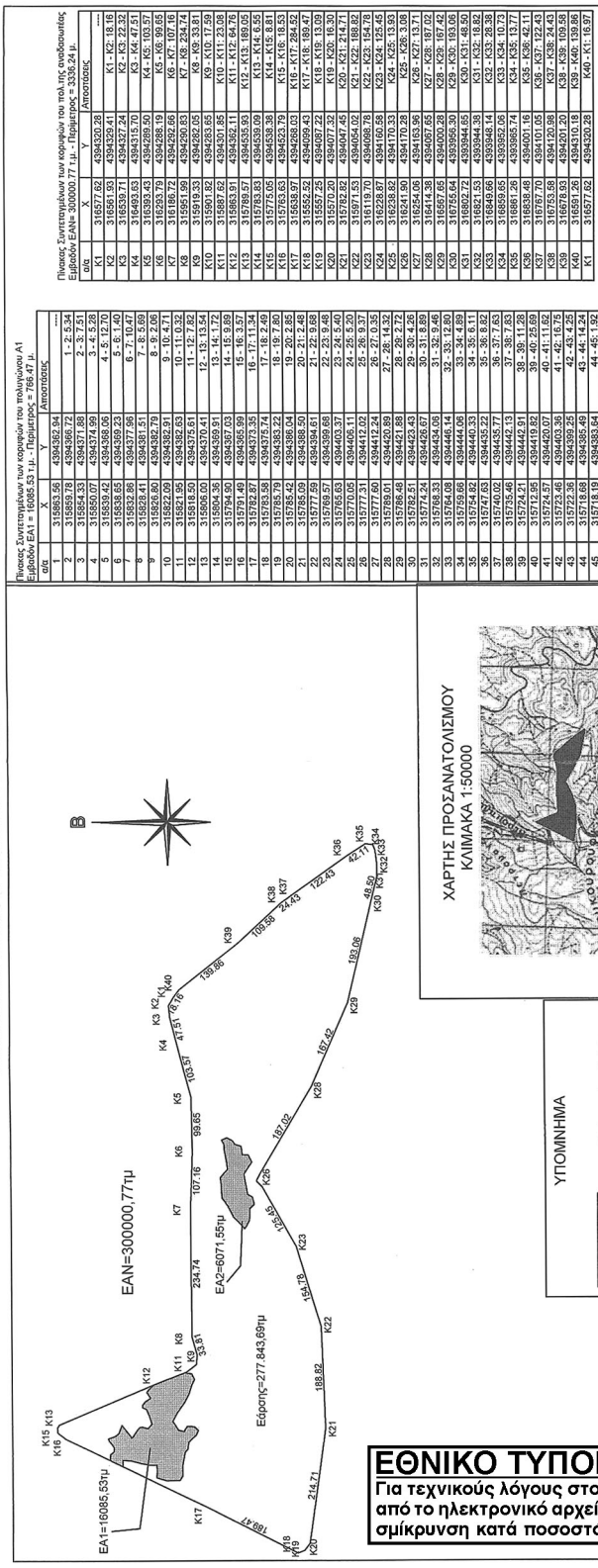
Αίρουμε την υπ' αρ. 3113/02-11-1987 (Δ' 1104) απόφαση του Νομάρχη Τρικάλων για την έκταση συνολικού εμβαδού Εάρσης=277.843,69 τ.μ., επειδή έχει επιτευχθεί μέσω φυσικής αναδάσωσης η αποκατάσταση της δασικής βλάστησης στην έκταση, με οικολογικά χαρακτηριστικά επαρκή για την υπαγωγή της στις δασικού χαρακτήρα εκτάσεις του άρθρου 3 του ν. 998/1979.

Οι παραπάνω εκτάσεις απεικονίζονται στο συνημμένο από 22-09-2023 τοπογραφικό διάγραμμα, κλίμακας 1:8.000, το οποίο αποτελεί αναπόσπαστο μέρος της παρούσας και προσδιορίζονται επακριβώς από τις αντίστοιχες συντεταγμένες στο ΕΓΣΑ 87.

Από τις διατάξεις της απόφασης αυτής δεν προκαλείται δαπάνη σε βάρος του κρατικού προϋπολογισμού.

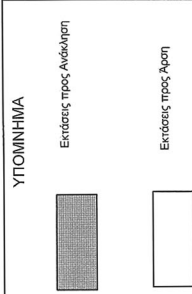
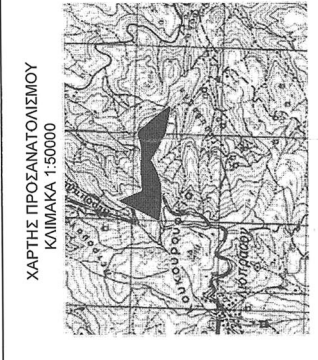
Η παρούσα ισχύει από της δημοσίευσής της στην Εφημερίδα της Κυβερνήσεως.

ΤΟΠΟΓΡΑΦΙΚΟ ΔΙΑΓΡΑΜΜΑ
ΑΡΗΣ ΚΑΙ ΜΙΕΡΙΚΗΣ ΑΝΑΚΛΗΣΗΣ ΤΗΣ ΜΕ ΑΡΙΘΜΟ 3113/02-11-1987 (ΦΕΚ 3113/Δ/1987) ΑΠΟΦΑΣΗΣ ΚΗΡΥΞΗΣ ΩΣ ΑΝΑΔΑΣΤΕΑΣ ΕΚΤΑΣΗΣ ΠΟΥ ΚΑΝΙΚΕ ΣΤΗΝ
ΤΚ ΛΙΟΠΡΑΣΟΥ ΔΗΜΟΥ ΤΡΙΦΚΑΛΩΝ ΚΑΙΜΑΚΑ 1 : 8.000



Πίνακας Συντεταγμένων των κορυφών του πολυγώνου Α1
 Εμβαδόν ΕΑ1 = 16086,53 μ. - Περιμέτρος = 786,47 μ.

σημ	Α	Χ	Υ	Αποστάσεις
1	315725,65	4394326,04	1	2-5,24
2	315853,78	4394366,72	2	3-7,51
3	315854,33	4394371,86	3	4-5,28
4	315950,07	4394374,98	4	5-5,40
5	315950,07	4394374,98	5	6-5,40
6	315833,86	4394377,96	6	7-10,47
7	315833,86	4394377,96	7	8-5,68
8	315826,41	4394381,51	8	9-2,06
9	315826,41	4394381,51	9	10-2,06
10	315826,41	4394381,51	10	11-2,06
11	315826,41	4394381,51	11	12-2,06
12	315826,41	4394381,51	12	13-13,54
13	315806,00	4394370,41	13	14-15,96
14	315806,00	4394370,41	14	15-16,37
15	315791,40	4394366,99	15	16-17,11,24
16	315791,40	4394366,99	16	17-17,11,24
17	315791,40	4394366,99	17	18-21,2,48
18	315791,40	4394366,99	18	19-21,2,48
19	315791,40	4394366,99	19	20-21,2,48
20	315791,40	4394366,99	20	21-22,9,68
21	315791,40	4394366,99	21	22-22,9,68
22	315791,40	4394366,99	22	23-25,8,40
23	315791,40	4394366,99	23	24-25,8,40
24	315791,40	4394366,99	24	25-26,9,37
25	315777,31	4394412,02	25	26-27,0,35
26	315777,31	4394412,02	26	27-27,0,35
27	315777,31	4394412,02	27	28-28,2,72
28	315777,31	4394412,02	28	29-30,4,26
29	315777,31	4394412,02	29	30-31,8,89
30	315777,31	4394412,02	30	31-32,4,89
31	315777,31	4394412,02	31	32-33,12,90
32	315777,31	4394412,02	32	33-34,9,89
33	315777,31	4394412,02	33	34-35,6,11
34	315777,31	4394412,02	34	35-36,9,82
35	315777,31	4394412,02	35	36-37,8,82
36	315777,31	4394412,02	36	37-38,7,23
37	315777,31	4394412,02	37	38-39,11,28
38	315777,31	4394412,02	38	39-40,25,69
39	315777,31	4394412,02	39	40-41,16,35
40	315777,31	4394412,02	40	41-42,16,35
41	315777,31	4394412,02	41	42-43,2,45
42	315777,31	4394412,02	42	43-44,14,24
43	315777,31	4394412,02	43	44-45,1,92
44	315777,31	4394412,02	44	45-46,7,89
45	315777,31	4394412,02	45	46-47,8,89
46	315777,31	4394412,02	46	47-48,4,89
47	315777,31	4394412,02	47	48-49,8,89
48	315777,31	4394412,02	48	49-50,13,23
49	315777,31	4394412,02	49	50-51,19,93
50	315777,31	4394412,02	50	51-52,19,93
51	315777,31	4394412,02	51	52-53,3,26
52	315777,31	4394412,02	52	53-54,8,83
53	315777,31	4394412,02	53	54-55,6,8,31
54	315777,31	4394412,02	54	55-56,8,31
55	315777,31	4394412,02	55	56-57,10,72
56	315777,31	4394412,02	56	57-58,24,71
57	315777,31	4394412,02	57	58-59,11,46
58	315777,31	4394412,02	58	59-60,11,46
59	315777,31	4394412,02	59	60-61,1,94
60	315777,31	4394412,02	60	61-62,2,17
61	315777,31	4394412,02	61	62-63,6,52
62	315777,31	4394412,02	62	63-64,10,20
63	315777,31	4394412,02	63	64-65,9,85
64	315777,31	4394412,02	64	65-66,9,85
65	315777,31	4394412,02	65	66-67,4,81
66	315777,31	4394412,02	66	67-68,6,86
67	315777,31	4394412,02	67	68-69,10,89
68	315777,31	4394412,02	68	69-70,10,89
69	315777,31	4394412,02	69	70-71,19,76
70	315777,31	4394412,02	70	71-72,19,76
71	315777,31	4394412,02	71	72-73,14,20
72	315777,31	4394412,02	72	73-74,12,30
73	315777,31	4394412,02	73	74-75,24,41
74	315777,31	4394412,02	74	75-76,15,40
75	315777,31	4394412,02	75	76-77,16,10,20
76	315777,31	4394412,02	76	77-78,11,28
77	315777,31	4394412,02	77	78-79,11,28
78	315777,31	4394412,02	78	79-80,11,74
79	315777,31	4394412,02	79	80-81,4,48
80	315777,31	4394412,02	80	81-82,8,50,82
81	315777,31	4394412,02	81	82-83,0,82
82	315777,31	4394412,02	82	83-84,4,22
83	315777,31	4394412,02	83	84-85,25,57
84	315777,31	4394412,02	84	85-86,32,84
85	315777,31	4394412,02	85	86-87,1,44
86	315777,31	4394412,02	86	87-88,32,84
87	315777,31	4394412,02	87	88-89,1,0,00
88	315777,31	4394412,02	88	89-90,1,0,00



Ανήκει στην αρμόδιότητα της ΕΛΠΠΘ-ΣΤ.Ε. Λάρισα
 Η Προστατευμένη ΕΞΕΛΙΘ-ΣΤ.Ε.
 Είχε γίνει 01-08-2023
 Ο Αναπληρωτής Προστατευμένος του Δασοαρχείου Τριφυλίων
 Τρίκαλα 22/09/2023
 Η Συντακτρία

ΕΛΛΗΝΙΚΗ ΔΗΜΟΚΡΑΤΙΑ
 ΥΠΟΥΡΓΕΙΟ ΠΕΡΙΒΑΛΛΟΝΤΟΣ ΚΑΙ ΚΛΙΜΑΤΟΣ
 ΓΕΝΙΚΗ ΔΙΕΥΘΥΝΣΗ ΠΡΟΣΤΑΣΙΑΣ ΤΟΥ ΠΕΡΙΒΑΛΛΟΝΤΟΣ ΚΑΙ ΚΛΙΜΑΤΟΣ
 ΔΙΕΥΘΥΝΣΗ ΠΡΟΣΤΑΣΙΑΣ ΤΟΥ ΠΕΡΙΒΑΛΛΟΝΤΟΣ ΚΑΙ ΚΛΙΜΑΤΟΣ ΤΡΙΦΚΑΛΩΝ

Ζωή Φρίκα
 Δασολόγος με Α' βαθμό

ΕΘΝΙΚΟ ΤΥΠΟΓΡΑΦΕΙΟ
 Για τεχνικούς λόγους στο σχεδιάγραμμα, από το ηλεκτρονικό αρχείο, έγινε σμίκρυνση κατά ποσοστό **58%**

Η απόφαση αυτή να δημοσιευθεί στην Εφημερίδα της Κυβερνήσεως.

Λάρισα, 20 Μαρτίου 2024

Με εντολή Γενικού Γραμματέα Δασών
Η Προϊσταμένη Επιθεώρησης Εφαρμογής
Δασικής Πολιτικής Θεσσαλίας -Στερεάς Ελλάδα
ΖΩΗ ΦΤΙΚΑ

Αριθμ. 89212

(4)

Αναγνώριση οδού προϋφιστάμενης του 1923 στο ΟΤ 261 του Ρυμοτομικού Σχεδίου Μολάων Δήμου Μονεμβασίας Π.Ε. Λακωνίας της Περιφέρειας Πελοποννήσου.

Ο ΠΕΡΙΦΕΡΕΙΑΡΧΗΣ ΠΕΛΟΠΟΝΝΗΣΟΥ

Έχοντας υπόψη:

1. Το άρθρο 283 του ν. 3852/2010 «Νέα αρχιτεκτονική της Αυτοδιοίκησης και της αποκεντρωμένης Διοίκησης - Πρόγραμμα Καλλικράτης» (Α' 87).
2. Το π.δ. 131/2010 «Οργανισμός της Περιφέρειας Πελοποννήσου» (Α' 224).
3. Το ν.δ. της 17-7-1923 (Α' 228) και ιδίως την παρ. 4 του άρθρου 20.
4. Το ν.δ. 690/7-5-1948 (Α' 133) και ιδίως την παρ. 4 του άρθρου 3.
5. Την εγκύκλιο 6/11 υπ' αρ. 27610/21.6.2011 του ΥΠΕΚΑ.
6. Την υπ' αρ. 3125/27-8-1987 απόφαση Νομάρχη Λακωνίας (Δ' 903) με την οποία εγκρίθηκε η πολεοδομική μελέτη Αναθεώρησης Σχεδίου Πόλεως του Δήμου Μολάων του Νομού Λακωνίας.
7. Την από 13-01-2022 αίτηση του Σπύρου Δήμα προς το Τμήμα Χωρικού Σχεδιασμού της Διεύθυνσης Περιβάλλοντος και Χωρικού Σχεδιασμού της Περιφέρειας Πελοποννήσου η οποία συνοδεύονταν από τίτλους ιδιοκτησίας, τοπογραφικό διάγραμμα από Ιούνιο 2021 κλίμακας 1:200 και την από 13-01-2022 Τεχνική Έκθεση του Διπλωματούχου Πολιτικού Μηχανικού Χρίστου Τσατσαρώνη.
8. Το υπ' αρ. 159466/16-5-2022 έγγραφό.
9. Το υπ' αρ. 8398/30-6-2022 έγγραφο της Διεύθυνσης Τεχνικών Υπηρεσιών Δόμησης και Περιβάλλοντος του Δήμου Μονεμβασίας.
10. Το από Ιούνιο 2021 τοπογραφικό διάγραμμα του Διπλωματούχου Πολιτικού Μηχανικού Χρίστου Τσατσαρώνη το οποίο ελέγχθηκε και θεωρήθηκε από τη Διεύθυνση Τεχνικών Υπηρεσιών Δόμησης και Περιβάλλοντος του Δήμου Μονεμβασίας ως προς την ακρίβεια της αποτύπωσης και τον καθορισμό των ΟΓ. Στο διάγραμμα αποτυπώνεται η προς αναγνώριση οδός που προϋφίσταται του 1923 η οποία περιγράφεται από τις κορυφές 1-2-3-4-5-6-7-8-9-10-11-12-13-14-15-16-17-18-19-20 -21-1. Οι ιδιοκτησίες 2,3 και 4 όπως περιγράφονται στο τοπογραφικό διάγραμμα εξυπηρετούνται αποκλειστικά και μόνο από την παραπάνω περιγραφόμενη κοινόχρηστη οδό μη αναγνωρισμένη έως σήμερα.

11. Την υπ' αρ. 414509/30-11-2022 εισήγηση της Προϊσταμένης Τμήματος Χωρικού Σχεδιασμού της Διεύθυνσης Περιβάλλοντος και Χωρικού Σχεδιασμού Περιφέρειας Πελοποννήσου η οποία διαβιβάστηκε μαζί με συνημμένο φάκελο με το υπ' αρ. 417437/01-12-2022 έγγραφο στο αρμόδιο ΣΥΠΟΘΑ Α' Π.Ε. Λακωνίας.

12. Το υπ' αρ. 11/2022/8-2-2024 έγγραφο του ΣΥΠΟΘΑ Α ΠΕ Λακωνίας με το οποίο διαβιβάστηκε η ομόφωνα θετική γνωμοδότησή του με αριθμό 5 από το υπ' αρ. 1/6-11-2023 πρακτικό.

Και λαμβάνοντας υπόψη ότι:

Α. Από τον έλεγχο των τίτλων ιδιοκτησίας των ιδιοκτησιών που περιγράφονται στο τοπογραφικό διάγραμμα της παρ. 10, που προσκομίσθηκαν από τον ιδιοκτήτη προκύπτει ότι: α) στη συμβολαιογραφική πράξη (προικοσύμφωνο) 25511/1917 συμβολαιογράφου Μολάων Γεωργίου Αρμπουζή (μεταγεγραμμένο στο Υποθηκοφυλακείο Επιδάουρου Λιμηράς στον τόμο 57 με αριθμό 691 την 25-9-1917) ο Δήμας Απόστολος αποκτά την κυριότητα ακινήτου που βρίσκεται εντός του εγκεκριμένου ρυμοτομικού σχεδίου Μολάων και «[...] συνορεύει με κληρονόμους Γιαννιού και με δρόμους» (αφορά την ιδιοκτησία 2). Από το συμβόλαιο αυτό διαπιστώνεται η ύπαρξη της σε έτος αναφοράς προηγούμενου του 1923.

Β. Στις μεταγενέστερες συμβολαιογραφικές πράξεις 5914/19-7-1972 πώληση ακινήτου συμβολαιογράφου Μολάων Μιχαήλ Πετρέα (αφορά την ιδιοκτησία 6) και 10894/1-4-2008 αγοραπωλησία ακινήτου συμβολαιογράφου Αθηνών Ανδρή Δρακούδη - Δήμα (αφορά την ιδιοκτησία 6) και 17170/28- 12-2018 πράξη αποδοχής κληρονομιάς από διαθήκη, συμβολαιογράφου Αθηνών Ανδρή Δρακούδη - Δήμα (αφορά την ιδιοκτησία 2) η προς αναγνώριση οδός αναφέρεται ως δρόμος ή δίοδος.

Γ. Από τη φωτογραφική τεκμηρίωση προκύπτει ο κοινόχρηστος χαρακτήρας της οδού διότι είναι διαμορφωμένη και τσιμεντοστρωμένη καθ' όλο το πλάτος της. Στη συμβολή της με την εγκεκριμένη δημοτική οδό Γεννήσεως Χριστού του σχεδίου Μολάων, από την ανατολική της πλευρά οριοθετείται με λιθόκτιστο παλαιό κτίριο προϋπάρχοντος του 1923 (κατά την τεχνική έκθεση) και από τη δυτική πλευρά από μια λιθόκτιστη παλαιά περίφραξη. Με τον ίδιο τρόπο η συνέχειά του οριοθετείται από περιφράξεις και πλευρές παλαιών λιθόκτιστων κτιρίων που τη διαμορφώνουν ώστε όλες οι ιδιοκτησίες να έχουν πρόσβαση σε αυτήν, ενώ τα υφιστάμενα κτίσματα έχουν παράθυρα. Με το έγγραφο της παραγράφου 9 τεκμηριώνεται η αναγκαιότητα αναγνώρισης κοινόχρηστης οδού ως προϋφιστάμενη του έτους 1923 και διατήρησή της καθώς οι υπ' αρ. 2, 3 και 4 ιδιοκτησίες (σύμφωνα με το τοπογραφικό της παραγράφου 10) έχουν μοναδική πρόσβαση μέσω αυτής της οδού.

Δ. Η παρούσα δεν προκαλεί δαπάνη σε βάρος του προϋπολογισμού της Περιφέρειας Πελοποννήσου και του Δήμου Μονεμβασίας, αποφασίζει:

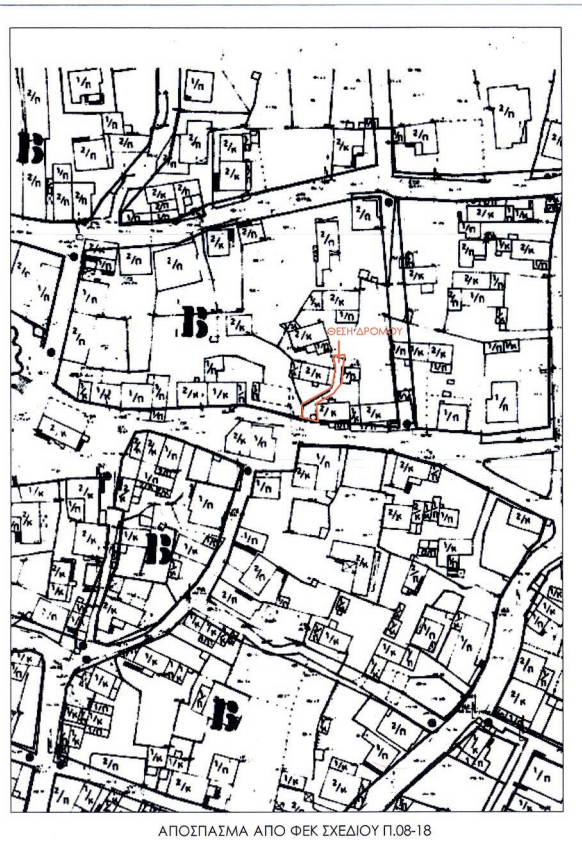
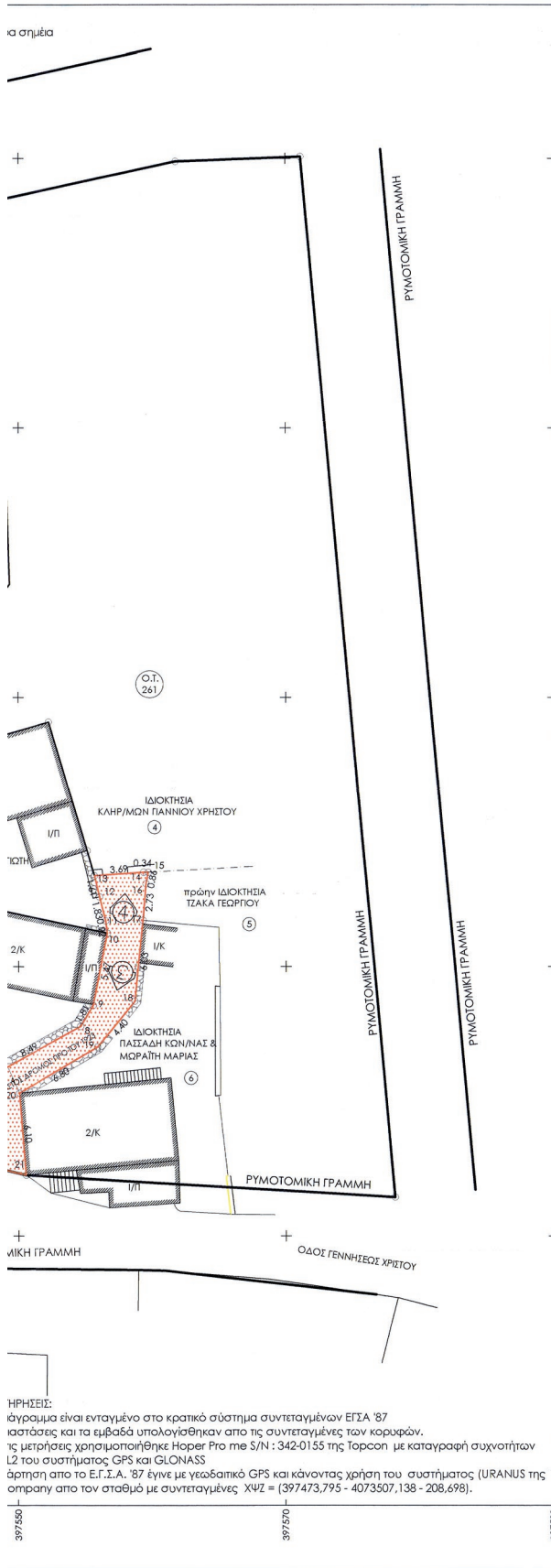
1. Την αναγνώριση της οδού ως προϋφιστάμενη του έτους 1923 που αποτυπώνεται στο από Ιούνιο 2021 τοπογραφικό διάγραμμα του Διπλωματούχου Πολιτικού Μηχανικού Χρίστου Τσατσαρώνη, το οποίο ελέγχθηκε και θεωρήθηκε από τη Διεύθυνση Τεχνικών Υπηρεσιών Πολεοδομίας και Περιβάλλοντος του Δήμου Μονεμβασίας, υπογράφεται και συνοδεύει την παρούσα. Η οδός

έχει μεταβλητό πλάτος περιγράφεται με τα στοιχεία 1-2-3-4-5-6-7-8-9-10-11-12-13-14-15-16-17-18-19-20-21-1 και βρίσκεται εντός του εγκεκριμένου ρυμοτομικού σχεδίου των Μολάων του Δήμου Μονεμβασίας στο ΟΤ 261.

2.1 Η παρούσα απόφαση ισχύει από τη δημοσίευσή της στην Εφημερίδα της Κυβερνήσεως.

2.2 Η απόφαση αυτή να αναρτηθεί στο διαδίκτυο και να κοινοποιηθεί στο Δήμο Μονεμβασίας.

2.3 Επιτρέπεται η υποβολή προσφυγής στο Γραμματέα της Αποκεντρωμένης Διοίκησης μέχρι συστάσεως της αυτοτελούς Υπηρεσίας Εποπτείας Οργ. Τοπικής Αυτοδιοίκησης (Ελεγκτής Νομιμότητας) μόνο για παράβαση Νόμου, σύμφωνα με τις διατάξεις του άρθρου 227 του ν. 3852/2010 (Α' 87) και σε προθεσμία 15 ημερών από τη δημοσίευσή της σε ΦΕΚ ή την ανάρτησή της στο Διαδίκτυο.



τεχνικό γραφείο		χ. τσατσαρώνης γ. μουτσατσός μολάοι λακωνίας τηλ. & fax : 27320-22210 & 23088
ΕΡΓΟΔΟΤΗΣ:	ΣΥΓΡΟΣ ΔΗΜΑΣ ΤΟΥ ΠΑΝΑΓΙΩΤΗ	Συντάσσεται την με αρ. πρωτ. 11504/2024 επιλογή της Προστατευμένης Π. Μηχανικού Συμβουλευτικής Περιφέρειας Πελοποννήσου, ΠΡΟΤΕΛΑΜΕΝΗ ΠΕΡΙΦΕΡΕΙΑΣ ΠΕΛΟΠΟΝΝΗΣΟΥ ΡΗΓΟΥΛΙΑ ΣΟΥΛΤΑΝΑ Αρ. & Τον. Μηχ. MSc με Α' β.
ΕΡΓΟ:	ΑΠΟΤΥΠΩΣΗ ΔΡΟΜΟΥ ΠΡΟΥΠΑΡΧΟΝΤΟΣ ΤΟΥ 1928	ΠΕΛΟΠΟΝΝΗΣΟΣ ΠΡΟΤΕΛΑΜΕΝΗ ΠΕΡΙΦΕΡΕΙΑΣ ΠΕΛΟΠΟΝΝΗΣΟΥ ΡΗΓΟΥΛΙΑ ΣΟΥΛΤΑΝΑ Αρ. & Τον. Μηχ. MSc με Α' β.
ΘΕΣΗ:	ΕΝΤΟΣ ΡΥΜΟΤΟΜΙΚΟΥ ΣΧΕΔΙΟΥ ΜΟΛΑΩΝ ΤΟΥ ΔΗΜΟΥ ΜΟΝΕΜΒΑΣΙΑΣ	
ΜΕΛΕΤΗΤΕΣ:	ΤΣΑΤΣΑΡΩΝΗΣ ΧΡΗΣΤΟΣ πολιτικός μηχανικός ΜΟΥΤΣΑΤΣΟΣ ΙΩΑΝΝΗΣ τεχνολόγος μηχανικός	ΣΥΝΟΛΕΙ ΤΗΝ ΥΠ' ΑΡΙΘΜ. ΠΡΩΤ. 69212/21.3.2024 ΑΠΟΦΑΣΗ ΠΕΡΙΦΕΡΕΙΑΡΧΗΣ ΠΕΛΟΠΟΝΝΗΣΟΥ
ΘΕΜΑ ΣΧΕΔΙΟΥ:	ΤΟΠΟΓΡΑΦΙΚΟ ΔΙΑΓΡΑΜΜΑ	
ΚΑΙΜΑΚΕΣ:	1:200	
ΧΡΟΝΟΣ ΜΕΛΕΤΗΣ:	06/2024	
ΑΡ. ΣΧΕΔΙΟΥ	T-01	
υπογραφή-σφραγίδα		έγκριση υπηρεσίας ΣΥ.ΠΟ.Θ.Α. Π.Ε. ΑΡΧΟΝΤ. 30-06-2024 Αρ. Πρωτ. 11504/2024 Συνεδρίαση της 6 ^{ης} Νοεμβρίου 2023 Πρακτικό 1/2023 60. Αρ.πρ. 11.1520/20.11.2023 Μεταβατική Επιτροπή Ο Προέδρος Ε. με Αρ.πρωτ. 11504/2024
	ΧΡΗΣΤΟΣ Σ. ΤΣΑΤΣΑΡΩΝΗΣ ΔΙΠΛΩΜ. ΠΟΛΙΤΙΚΟΣ ΜΗΧΑΝΙΚΟΣ ΑΡΧΙΤΕΚΤΟΝΟΥ ΠΑΝΕΠΙΣΤΗΜΙΟΥ ΘΕΣΣΑΛΟΝΙΚΗΣ ΜΕΛΟΣ Τ.Ε.Ε. ΑΡ. ΜΗΤΡΩΟΥ 48061 ΜΟΛΑΟΙ ΛΑΚΩΝΙΑΣ ΤΗΛ: 27320-22210 & 27320-23088	ΣΤΑΥΡΟΣ ΣΥΛΤΑΝΟΣ ΜΕΤΑΒΑΤΙΚΟ ΠΡΟΕΔΡΟΣ ΜΗΧΑΝΙΚΟΣ ΜΕ ΣΑΦΑΙΟ

Η απόφαση αυτή να δημοσιευθεί στην εφημερίδα της Κυβερνήσεως.

Τρίπολη, 21 Μαρτίου 2024

Ο Περιφερειάρχης

ΔΗΜΗΤΡΙΟΣ ΠΤΩΧΟΣ