



ΕΦΗΜΕΡΙΔΑ ΤΗΣ ΚΥΒΕΡΝΗΣΕΩΣ ΤΗΣ ΕΛΛΗΝΙΚΗΣ ΔΗΜΟΚΡΑΤΙΑΣ

23 Ιανουαρίου 2024

ΤΕΥΧΟΣ ΤΕΤΑΡΤΟ

Αρ. Φύλλου 15

ΑΠΟΦΑΣΕΙΣ

Αριθμ. 2768

Καθορισμός ορίων παραλίας στη θέση «ΝΗΣΟΣ ΒΑΓΙΑ» (τμήμα της νήσου) Τ.Κ. Περατιάς, Δ.Ε. Παλαίρου, Δήμου Ακτίου - Βόνιτσας Π.Ε. Αιτωλ/νίας.

Ο ΓΡΑΜΜΑΤΕΑΣ ΑΠΟΚΕΝΤΡΩΜΕΝΗ ΔΙΟΙΚΗΣΗΣ
ΠΕΛΟΠΟΝΝΗΣΟΥ, ΔΥΤΙΚΗΣ ΕΛΛΑΔΑΣ
ΚΑΙ ΙΟΝΙΟΥ

Έχοντας υπόψη:

1. Τις διατάξεις του ν. 2503/1997 «Διοίκηση, Οργάνωση, Στελέχωση της Περιφέρειας, ρύθμιση θεμάτων για την Τοπική Αυτοδιοίκηση και άλλες διατάξεις».

2. Τις διατάξεις του ν. 3200/1955 «περί Διοικητικής Αποκέντρωσης».

3. Το άρθρο 9 του Κώδικα Διοικητικής Διαδικασίας ν. 2690/1999, Α'45.

4. Την υπό στοιχεία 1063349/790/Α0006/3-8-04 απόφαση του Υπουργού Οικονομίας και Οικονομικών, σχετικά με την καταγραφή -διοικητική κωδικοποίηση των αρμοδιοτήτων σε θέματα υπηρεσιών του Υπουργείου Οικονομίας και Οικονομικών που περιέρχονται στους Γενικούς Γραμματείς Περιφερειών, κατά τις διατάξεις της παρ. 21 του άρθρου 46 του ν. 3220/2004.

5. Τις διατάξεις της παρ. 21 του άρθρου 46 του ν. 3220/2004 «Μέτρα αναπτυξιακής και κοινωνικής πολιτικής - αντικειμενικοποίηση του φορολογικού ελέγχου και άλλες διατάξεις» (Α' 15).

6. Τις διατάξεις του άρθρου 6, 238, 280 και 283 του ν. 3852/2010 «Νέα Αρχιτεκτονική της Αυτοδιοίκησης και της Αποκεντρωμένης Διοίκησης - Πρόγραμμα Καλλικράτης» (Α' 87).

7. Το π.δ. 139/2010 «Οργανισμός της Αποκεντρωμένης Διοίκησης Πελοποννήσου, Δυτικής Ελλάδος και Ιονίου» (Α' 232).

8. Τις διατάξεις των άρθρων 3 και 5 του ν. 2971/2001 (Α' 285) όπως έχει τροποποιηθεί με τις διατάξεις του ν. 4607/2019 (Α' 65).

9. Το π.δ. 142/2017 «Οργανισμός Υπουργείου Οικονομικών» (Α' 181).

10. Το άρθρο 5 του ν. 3469/2006 «Εθνικό Τυπογραφείο, Εφημερίς της Κυβερνήσεως και άλλες διατάξεις» (Α' 131).

11. Την υπ' αρ. 86782/19-12-2022 (Υ.Ο.Δ.Δ. 1183) απόφαση Υπουργού Εσωτερικών περί διορισμού του

Δημητρίου Κατσαρού του Χαραλάμπους στη θέση του μετακλητού Γραμματέα Αποκεντρωμένης

12. Την υπ' αρ. 804/04-01-2023 (Β' 44) απόφαση Γραμματέα Αποκεντρωμένης Διοίκησης Πελοποννήσου, Δυτικής Ελλάδας και Ιονίου «Μεταβίβαση δικαιώματος υπογραφής με εντολή γραμματέα στον Προϊστάμενο της Γενικής Διεύθυνσης Εσωτερικής Λειτουργίας και στους Προϊσταμένους των Υπηρεσιών της Γενικής Διεύθυνσης Εσωτερικής Λειτουργίας της Αποκεντρωμένης Διοίκησης Πελοποννήσου, Δυτικής Ελλάδας και Ιονίου.

13. Την υπό στοιχεία 1089532/8205/Β0010/20-04-2005 (Β' 595) κοινή υπουργική απόφαση των Υπουργών Οικονομίας και Οικονομικών και Π.Ε.ΧΩ.ΔΕ. σχετικά με την εφαρμογή των όσων αναφέρονται στην παρ. 1 άρθρου 9 του ν. 2971/2001.

14. Την υπ' αρ. 146661/13-07-2018 (Δ' 298) απόφαση Συντονιστή Αποκεντρωμένης Διοίκησης Πελοποννήσου, Δυτικής Ελλάδας και Ιονίου σχετικά με την Οριστικοποίηση της Προκαταρκτικής Οριογραμμής Αιγιαλού (Π.Ο.Α.) στην Π.Ε. Αιτωλοακαρνανίας.

15. Την από 22-03-2023 αίτηση της εταιρείας Δημήτριος Γαντζιάς Α.Ε., σύμφωνα με την οποία αιτείται τον καθορισμό των ορίων παραλίας στις τέσσερις ιδιοκτησίες του στη θέση Νήσος Βαγιά εντός οικισμού Περατιάς Παλαίρου του Δήμου Ακτίου Βόνιτσας με συνημμένο Τοπογραφικό Διάγραμμα όπου έχουν εφαρμοσθεί οι οριογραμμές αιγιαλού σύμφωνα με την προαναφερόμενη Π.Ο.Α.

16. Την από 28-03-1989 Έκθεση της Επιτροπής καθορισμού των ορίων αιγιαλού (άρθρο 74 του π.δ. 636/1977) για την ίδια θέση «Νήσος Βαγιά», σύμφωνα με την οποία καθορίζεται ζώνη παραλίας, δια συνεχούς πολυγωνικής με κίτρινο χρώμα, πλάτους δέκα (10) μέτρων, όπως αποτυπώνεται στο υπό του Θωμά Αρ. Λογοθέτη, Πολιτικού Μηχανικού, τοπογραφικό και υψομετρικό διάγραμμα σε κλίμακα 1:500,- θεωρημένο από τον πρώην Διεύθυνση Τεχνικών Υπηρεσιών της Ν.Α. Αιτωλοακαρνανίας την 18-10-1988, ο οποίος καθορισμός δεν ολοκληρώθηκε.

17. Τα στοιχεία καθορισμού αιγιαλού και παραλίας που προβλέπονται από το άρθρο 9 του ν. 2971/2001, όπως αυτά περιγράφονται στην έκθεση της Επιτροπής η οποία αποτελεί αναπόσπαστο κομμάτι της παρούσας.

18. Την από 21-12-2023 έκθεση της Επιτροπής του άρθρου 3 του ν. 2971/2001 για τον καθορισμό ορίων

παραλίας στη θέση «ΝΗΣΟΣ ΒΑΓΙΑ»(τμήμα της νήσου) Τ.Κ. Περατιάς, Δ.Ε. Παλαίρου, Δήμου Ακτίου -Βόνιτσας Π.Ε. Αιτωλοακαρνανίας.

19. Το γεγονός ότι με την παρούσα απόφαση δεν προκαλείται δαπάνη σε βάρος του κρατικού προϋπολογισμού.

20. Το υπ' αρ. 132197/29-12-2023 έγγραφο της Κτηματικής Υπηρεσίας Αιτωλοακαρνανίας προς το Τμήμα Δημόσιας Περιουσίας -Διεύθυνσης Οικονομικού Αποκεντρωμένης Διοίκησης Πελοποννήσου, Δυτικής Ελλάδας και Ιονίου για την έκδοση της παρούσας, αποφασίζουμε:

Επικυρώνουμε την από 21-12-2023 έκθεση της Επιτροπής του άρθρου 3 του ν. 2971/2001 για τον καθορισμό ορίων παραλίας στη θέση «ΝΗΣΟΣ ΒΑΓΙΑ»(τμήμα της νήσου) Τ.Κ. Περατιάς, Δ.Ε. Παλαίρου, Δήμου Ακτίου - Βόνιτσας Π.Ε. Αιτωλοακαρνανίας, καθώς επίσης και το από τον Δεκέμβριο του 2023 Τοπογραφικό Διάγραμμα της Κτηματικής Υπηρεσίας Αιτωλοακαρνανίας σε μία πινακίδα 1/1 που συντάχθηκε από τον Κωνσταντίνο Πάσχο, Πολιτικό Μηχανικό και θεωρήθηκε από την Αργιαδίτη Ιωάννα, Αγρ. Τοπ. Μηχανικό ΠΕ/Α Προϊσταμένη ίδιας Υπηρεσίας σε κλίμακα 1:1000 στο προβολικό σύστημα ΕΓΣΑ '87, ως εξής:

Α. Καθορίζουμε την οριογραμμή παραλίας με κίτρινη πολυγωνική γραμμή, με στοιχεία Π1, Π2, ... Π124, Π125, σε απόσταση 10μ. (μικρότερη των 30μ) καθόσον α) με τον καθορισμό που έλαβε χώρα την 28-03-2089, η ζώνη παραλίας φέρει πλάτος 10μ. β) η γεωμορφολογία της ακτής δεν εμφανίζει απότομες κλίσεις, το φυσικό και δομημένο περιβάλλον δεν έχει αλλάξει ώστε να επηρεάζει την χάραξη της παραλίας και γ) Το καθορισμένο πλάτος είναι ικανό να εξυπηρετεί την επικοινωνία της νήσου με την απέναντι ξηρά και αντίστροφα, επί ορθοφωτοχάρτη ΕΚΧΑ ΑΕ σε κλίμακα 1:1000, οι συντεταγμένες των οποίων εξαρτώνται απευθείας από το κρατικό τριγωνομετρικό δίκτυο ΕΓΣΑ'87 και αναγράφονται στο διάγραμμα που συνοδεύει την παρούσα έκθεση.

Β. Δεν υφίσταται παλαιός αιγιαλός

Οι κορυφές της οριογραμμής παραλίας του καθορισμού, αποτυπώνονται σε υπόβαθρο ορθοφωτοχάρτη ΕΚΧΑ ΑΕ σε κλίμακα 1:1000 επί του διαγράμματος που συνοδεύει την παρούσα έκθεση και αποτελεί αναπόσπαστο τμήμα της.

Τα συνοδευτικά της παρούσας απόφασης (Τοπογραφικό Διάγραμμα, Έκθεση της Επιτροπής, απόφαση Γραμματέα Α.Δ.Π.Δ.Ε.Ι) είναι αναρτητέα από την αρμόδια Υπηρεσία του Υπουργείου Οικονομικών στην σχετική ιστοσελίδα του και στην διεύθυνση:

<https://www1.gsis.gr/gspdp/dhpe/publicgis/faces/home eShore>

ΕΚΘΕΣΗ

επιτροπής επανακαθορισμού των ορίων αιγιαλού-παραλίας του άρθρου 3 του ν. 2971/2001,

Για τον καθορισμό των ορίων παραλίας στη θέση «ΝΗΣΟΣ ΒΑΓΙΑ (τμήμα της νήσου)» Τ.Κ. ΠΕΡΑΤΙΑΣ Δ.Ε. ΠΑΛΑΙΡΟΥ, Δήμου Ακτίου-Βόνιτσας, Νομού Αιτωλοακαρνανίας

Για την εξέταση αίτησης της εταιρείας Δημήτριος Γαντζιάς Α.Ε.

Στην Ι.Π. Μεσολογγίου σήμερα την 21η Δεκεμβρίου του έτους 2023, οι υπογεγραμμένοι:

1. Αργιαδίτη Ιωάννα, Αγρον. και Τοπογράφος Μηχανικός, ΠΕ/Α, Προϊσταμένη της Κτηματικής Υπηρεσίας Αιτωλοακαρνανίας, ως Πρόεδρος.

2. Ρούσση Πηνελόπη, Πολιτικός Μηχανικός της Διεύθυνσης Τεχνικών Υπηρεσιών του Δήμου Αμφιλοχίας, ως Μέλος.

3. Σταματοπούλου Ευαγγελία, Τοπογράφος Μηχανικός ΤΕ/Α, Αναπλ. Προϊσταμένη της Υπηρεσίας Δόμησης του Δήμου Ι.Π. Μεσολογγίου, ως Μέλος.

4. Προκοπίου Δημήτρης, Πλωτάρχης Λ.Σ., ως αναπληρωτής του Λιμενάρχη Λευκάδας, ως Μέλος.

5. Τσαγκαρέστος Ιωάννης, Πολιτικός Μηχανικός ΠΕ/Α, Προϊσταμένος του Τμήματος Διεύθυνσης Περιβάλλοντος και Χωρικού Σχεδιασμού της Αποκεντρωμένης Διοίκησης Πελοποννήσου, Δυτικής Ελλάδας και Ιονίου, παρότι ειδοποιήθηκε έγκαιρα δεν προσήλθε, ούτε ο νόμιμος αναπληρωτής αυτού, απών.

Γραμματέας της επιτροπής ορίστηκε ο Ζήκος Αλέξανδρος, Εφοριακός ΠΕ/Γ', υπάλληλος της Κτηματικής Υπηρεσίας Αιτωλοακαρνανίας.

που αποτελούμε την επιτροπή καθορισμού των ορίων αιγιαλού και παραλίας δυνάμει του άρθρου 3 του ν. 2971/2001, που συγκροτήθηκε με την υπ' αρ. 19127/15-02-2022 (ΑΔΑ: ΨΑΘΔΟΡ1-8Λ0) απόφαση του Συντονιστή της Αποκεντρωμένης Διοίκησης Πελοποννήσου, Δυτικής Ελλάδας και Ιονίου και συγκλήθηκε με την υπό στοιχεία 129430 ΕΞΕ 2023/18-12-2023 πρόσκληση της επιτροπής του άρθρου 3 του ν. 2971/2001, μετά από αυτοψία που διενεργήθηκε στην περιοχή «Νήσος Βαγιά» Δ.Ε. Παλαίρου του Δήμου Ακτίου-Βόνιτσας, συνήλθε στις 21/12/2023 και ώρα 13:30μ.μ., στα γραφεία της Κτηματικής Υπηρεσίας Αιτωλοακαρνανίας και αφού πριν επισκεφτήκαμε την εν θέματι περιοχή, μετά από διαλογική συζήτηση και

Αφού λάβαμε υπόψη

1. Την υπ' αρ. 146661/13-7-2018 απόφαση του Συντονιστή της Αποκεντρωμένης Διοίκησης Πελοποννήσου, Δυτικής Ελλάδας και Ιονίου σχετικά με την οριστικοποίηση της Προκαταρκτικής Οριογραμμής Αιγιαλού (Π.Ο.Α.) στην Περιφερειακή Ενότητα Αιτωλοακαρνανίας όπως αυτή δημοσιεύθηκε στο ΦΕΚ Δ' 298/22-8-2018.

2. Την από 22/03/2023 αίτηση της εταιρείας Δημήτριος Γαντζιάς Α.Ε., σύμφωνα με την οποία αιτείται τον καθορισμό των ορίων παραλίας στις τέσσερις ιδιοκτησίες του στη θέση «Νήσος Βαγιά» εντός οικισμού Περατιάς Παλαίρου του Δήμου Ακτίου- Βόνιτσας, με συνημμένο τοπογραφικό διάγραμμα όπου έχουν εφαρμοσθεί οι οριογραμμές αιγιαλού σύμφωνα με την ανωτέρω (1) σχετική απόφαση,

3. Η από 28/03/1989 Έκθεση της Επιτροπής Καθορισμού των ορίων Αιγιαλού (άρθρο 74 του π.δ. 636/1977) για την ίδια θέση «Νήσος Βαγιά», σύμφωνα με την οποία καθορίζεται ζώνη παραλίας, διά συνεχούς πολυγωνικής με κίτρινο χρώμα, πλάτους δέκα (10μ.) μέτρων, όπως αποτυπώνεται στο υπό του Θωμά Αρ. Λογοθέτη, Πολιτικού Μηχανικού, τοπογραφικό και υψομετρικό διά-

γραμμα σε κλίμακα 1:500, θεωρημένο από την πρώην Διεύθυνση Τεχνικών Υπηρεσιών της Νομ/κής Αυτοδ/σης Αιτωλοακαρνανίας την 18/10/1988, ο οποίος καθορισμός δεν ολοκληρώθηκε ποτέ,

4. Τις λοιπές διατάξεις του ν. 2971/2001 περί αιγιαλού και παραλίας όπως τροποποιήθηκαν με τις διατάξεις του ν. 4607/2019 (Α' 65),

5. Τα στοιχεία καθορισμού αιγιαλού και παραλίας που προβλέπονται από το άρθρο 9 του ν. 2971/2001 και ειδικότερα:

α. α1: Η μορφολογία της ακτής συνίσταται από χαλαρά ιζήματα (άμμος, χαλίγια, βοτσαλα,) με ήπιες κλίσεις και ύψη στέψης της τάξης από 0,40μ.-0,70μέτρα, αμμοθίνες,

α2. Της ακτής συνεχονται εκτάσεις αμμώδεις.

α3. Το φυσικό όριο βλάστησης συνίσταται από θαμνώδη αραιή χαμηλή φυσική βλάστηση (πουρνάρια, ρείκια κ.λπ.).

β. Το γεγονός ότι στην περιοχή δεν εντοπίστηκαν παράκτιοι φυσικοί πόροι.

γ. Τα πορίσματα από την εκτίμηση των μετεωρολογικών στοιχείων της περιοχής, ήτοι: ότι η περιοχή προσβάλλεται από ισχυρούς ανέμους έντασης 7-10B, κυρίως Βορειοδυτικούς, Δυτικούς.

δ. Την μορφολογία του πυθμένα, ο οποίος συνίσταται από μικρά βάθη κοντά στην ακτή (ομαλός).

ε. Τον τομέα ανάπτυξης κυματισμού σε σχέση με το μέτωπο της ακτής, ότι δηλαδή πρόκειται για ακτή με μικρό ανάπτυγμα πελάγους καθώς και το ότι μεγάλο ανάπτυγμα θαλάσσιας έκτασης συμβάλλει στην δημιουργία μεγαλύτερης έκτασης κυματικού πεδίου σε σχέση με κλειστές περιοχές που έχουν την ίδια ένταση ανέμου.

στ. Την ύπαρξη μικρών οικίσκων στο τμήμα της νήσου όπου γίνεται ο καθορισμός ζώνης παραλίας.

ζ. Σύμφωνα με το Περιφερειακό Πλαίσιο Χωροταξικού Σχεδιασμού και Αειφόρου Ανάπτυξης Περιφέρειας Δυτικής Ελλάδος (Β' 1470/09-10-2003) και μάλιστα από το χάρτη Δ.1.2. «Πρότυπο Χωρικής Ανάπτυξης-Παραγωγικής Δραστηριότητας» κλίμακας 1:800000, η περιοχή εντάσσεται σε ενδεικτική ευρύτερη ζώνη αναζήτησης ελεγχόμενης δραστηριότητας τουρισμού-παραθερισμού.

η. Δεν υπάρχουν καταγεγραμμένα δημόσια κτήματα εντός της νήσου Βαγιά.

θ. Η υπό ένταξη της ευρύτερης περιοχής στο Εθνικό Κτηματολόγιο (Ανάρτηση με ΚΑΕΚ 011630401008, 011630401009, 011630401002, 011630401001 και 011630401006) στο τμήμα της νήσου όπου και ο καθορισμός ζώνης παραλίας.

ι. Η περιοχή εντάσσεται στον Εθνικό Κατάλογο του Δικτύου Ζωνών προστασίας της φύσης του Ευρωπαϊκού Οικολογικού Δικτύου Natura 2000 με κωδικό GR2240001.

ζ. Σύμφωνα με το περιφερειακό πλαίσιο Χωροταξικού Σχεδιασμού και Αειφόρου Ανάπτυξης Περιφέρειας Δυτικής Ελλάδας (Α.Π. 25297, Β' 1470/9-10-2003) και συγκεκριμένα στο χάρτη Δ.1.2. Κλίμακας 1:800000 (Πρότυπο Χωρικής Ανάπτυξης-Παραγωγικές Δραστηριότητες), η περιοχή αιγιαλού ευρίσκεται σε "ενδεικτική ευρύτερη ζώνη αναζήτησης ελεγχόμενων δραστηριοτήτων Τουρισμού-Παραθερισμού".

6. Το από Δεκέμβριο του 2023, τοπογραφικό διάγραμμα της Υπηρεσίας σε μία πινακίδα (1/1) που συντάχθηκε από τον Κωνσταντίνο Πάσχο, Πολιτικό Μηχανικό, και θεωρήθηκε από την Αργιαδίτη Ιωάννα, Αγρον. και Τοπογράφο Μηχανικό ΠΕ/Α', Προϊσταμένη της Κτηματικής Υπηρεσίας Αιτωλοακαρνανίας, σε κλίμακα 1:1000, στο προβολικό σύστημα ΕΓΣΑ '87, αποφασίζουμε:

Α) καθορίζουμε την οριογραμμή παραλίας με κίτρινη πολυγωνική γραμμή, με κορυφές τα στοιχεία Π1, Π2,..., Π124, Π125, σε απόσταση 10μ.(μικρότερη των 30μ.), καθόσον α. σύμφωνα με την παράγραφο (3) του παρόντος πρακτικού, κατά τον καθορισμό που έλαβε χώρα την 28/03/1989, η ζώνη παραλίας φέρει πλάτος 10μ., β. Η γεωμορφολογία της ακτής δεν εμφανίζει απότομες κλίσεις, το φυσικό και δομημένο περιβάλλον δεν έχει αλλάξει ώστε να επηρεάζει την χάραξη της παραλίας και γ. Το καθοριζόμενο πλάτος είναι ικανό να εξυπηρετεί την επικοινωνία της νήσου με την απέναντι ξηρά και αντίστροφα, επί ορθοφωτοχάρτη ΕΚΧΑ ΑΕ σε κλίμακα 1:1000, οι συντεταγμένες των οποίων εξαρτώνται απευθείας από το κρατικό τριγωνομετρικό δίκτυο ΕΓΣΑ'87 και αναγράφονται στο διάγραμμα που συνοδεύει την παρούσα έκθεση,

Γ. Δεν υφίσταται παλαιός αιγιαλός.

Οι ανωτέρω κορυφές οριογραμμών παραλίας του καθορισμού αποτυπώνονται σε υπόβαθρο ορθοφωτοχάρτη ΕΚΧΑ Α.Ε., σε κλίμακα 1:1000, το οποίο συνοδεύει την παρούσα έκθεση και αποτελεί αναπόσπαστο τμήμα της.

Η παρούσα Έκθεση της Επιτροπής, η Απόφαση και τα συνοδευτικά τους, θα αναρτηθούν μετά την δημοσίευση της απόφασης επικύρωσης στο ΦΕΚ, στην ιστοσελίδα του Υπουργείου Οικονομικών, προκειμένου να καταχωρηθεί στο Μητρώο Αιγιαλού του ΨΥΔΗΠΕΕΚ και να εμφανιστεί στην ιστοσελίδα του Υπουργείου Οικονομικών για θέαση από τους πολίτες (άρθρο 4, παρ. 3-6 του ν. 2971/2001 όπως τροποποιήθηκε και ισχύει).

Ιερή Πόλη Μεσολογγίου, 21 Δεκεμβρίου 2023

Η Πρόεδρος

ΙΩΑΝΝΑ ΑΡΓΙΑΔΙΤΗ

Τα Μέλη

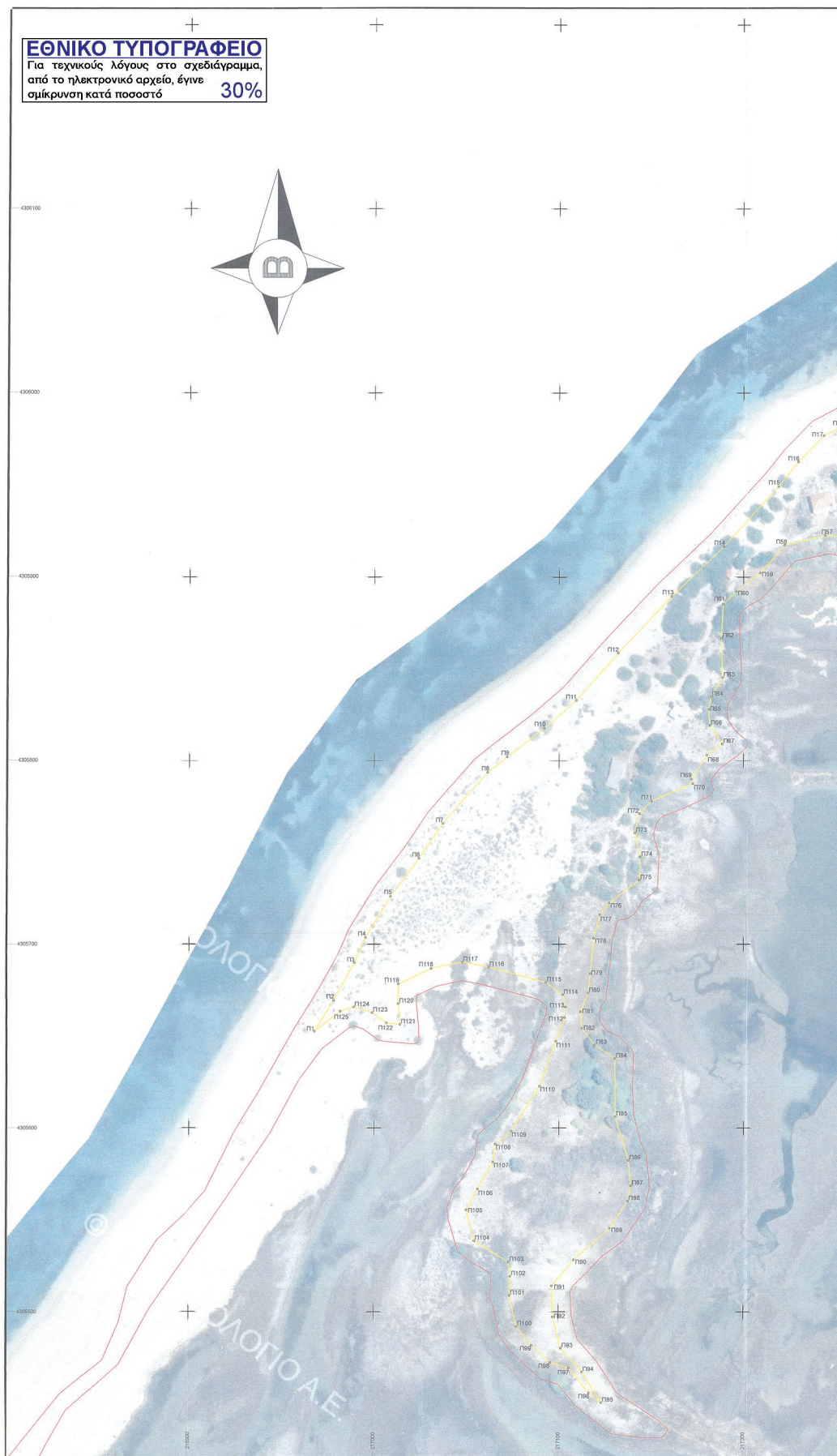
ΠΗΝΕΛΟΠΗ ΡΟΥΣΣΗ


ΕΥΑΓΓΕΛΙΑ ΣΤΑΜΑΤΟΠΟΥΛΟΥ


ΔΗΜΗΤΡΙΟΣ ΠΡΟΚΟΠΙΟΥ

ΙΩΑΝΝΗΣ ΤΣΑΓΚΑΡΕΣΤΟΣ

(παρότι ειδοποιήθηκε έγκαιρα δεν προσήλθε, απών)



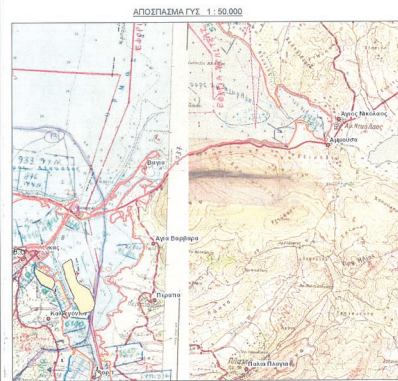




ΥΠΟΜΝΗΜΑ ΓΡΑΜΜΩΝ

- Νέος Αγκυράς
- Νέα Παραλία

Υπόβαθρο των Ορθοφωτοαερίων, της πορ. 1 του άρθρου 4 του Ν 2671/2001, φωτολήψης 2007-2009.



ΥΠΟΥΡΓΕΙΟ ΕΘΝΙΚΗΣ ΟΙΚΟΝΟΜΙΑΣ & ΟΙΚΟΝΟΜΙΚΩΝ
ΓΕΝΙΚΗ ΓΡΑΜΜΑΤΕΙΑ ΔΗΜΟΣΙΑΣ ΠΕΡΙΟΥΣΙΑΣ
ΚΤΗΜΑΤΙΚΗ ΥΠΗΡΕΣΙΑ ΑΙΤΩΛΟΑΚΑΡΝΑΝΙΑΣ

ΘΕΜΑ

ΔΙΑΓΡΑΜΜΑ ΚΑΘΟΡΙΣΜΟΥ ΠΑΡΑΛΙΑΣ

ΘΕΣΗ

ΠΕΡΙΟΧΗ "ΝΗΣΟΣ ΒΑΓΙΑ" Τ.Κ. ΠΕΡΑΤΙΑΣ
 ΔΗΜΟΥ ΑΚΤΙΟΥ-ΒΟΝΙΤΣΑΣ, Π.Ε. ΑΙΤΩΛΟΑΚΑΡΝΑΝΙΑΣ

ΥΠΟΜΝΗΜΑ ΕΠΙΤΡΟΠΗ

Το παρόν διάγραμμα συντάχθηκε την από 21.12.2023 έκθεση της Επιτροπής καθορισμού οριογραμμών αγκυράς- παραλίας οι οποίες αποτελούν των κορυφών των οριογραμμών δίνοντας στο Ελληνικό Γεωκεντρικό Σύστημα Αναφοράς ΕΣΤΑ '97

- Οριογραμμή αγκυράς
- Οριογραμμή παραλίας

ΟΝ ΠΡΟΪΚΤΗΣ
 1.
 Διευθυντής Υπηρεσίας
 Αρτ. Τεκ. Μ.Π. Π.Ε.Α

2.
 Διευθυντής Υπηρεσίας
 Π.Δ. Μ.Π. Π.Ε.Α

3.
 Διευθυντής Υπηρεσίας
 Τ.Κ. Π.Ε.Α

4.
 Προϊστάμενος
 Π.Ε.Α

5.
 Υπερμαρτυρία Ιωάννης
 Π.Δ. Μ.Π. Π.Ε.Α

ΚΛΙΜΑΚΑ 1:1000

ΧΡΟΝΟΛΟΓΙΑ: ΔΕΚΕΜΒΡΙΟΣ 2023

ΠΙΝΑΚΙΔΑ: 1 / 1

Ο ΣΥΝΤΑΞΑΣ

ΘΕΩΡΗΘΗΚΕ

ΠΑΣΧΟΣ Ν. ΚΩΜΗΤΟΣ
 ΔΙΠΛΩΜ. ΠΛΗΡΩΤΗΣ ΔΙΕΥΘΥΝΤΗΣ
 ΑΡΧΙΤΕΚΤΟΝΟ-ΓΕΩΜΕΤΡΙΚΟΥ ΣΧΕΔΙΑΣΜΟΥ
 ΜΕΛΟΣ Τ.Ε.Ε. ΑΙΤΩΛΟΑΚΑΡΝΑΝΙΑΣ
 Α.Φ.Μ. 9983285 Δ.Ο.Υ. ΠΡΕΒΕΖΑΣ
 ΟΙΚΟΝΟΜΟΛΟΓΙΚΟ Σ.Ε.Α.Α.Α. - ΤΗΛ. 69748800
 Πολυτεχνείο Κρήτης, Α.Π.Θ.

21.12.2023
 ΕΠΙΤΡΟΠΗ ΚΑΘΟΡΙΣΜΟΥ ΟΡΟΓΡΑΜΜΩΝ
 ΑΓΚΥΡΑΣ-ΠΑΡΑΛΙΑΣ
 Αρτ. Τεκ. Μ.Π. Π.Ε.Α

Η απόφαση αυτή με την Έκθεση της Επιτροπής και το Τοπογραφικό Διάγραμμα να δημοσιευθούν στην Εφημερίδα της Κυβερνήσεως.

Πάτρα, 9 Ιανουαρίου 2024

Ο Γραμματέας Αποκεντρωμένης Διοίκησης

ΔΗΜΗΤΡΙΟΣ ΚΑΤΣΑΡΟΣ



ΕΘΝΙΚΟ ΤΥΠΟΓΡΑΦΕΙΟ

Το Εθνικό Τυπογραφείο αποτελεί δημόσια υπηρεσία υπαγόμενη στην Προεδρία της Κυβέρνησης και έχει την ευθύνη τόσο για τη σύνταξη, διαχείριση, εκτύπωση και κυκλοφορία των Φύλλων της Εφημερίδας της Κυβερνήσεως (ΦΕΚ), όσο και για την κάλυψη των εκτυπωτικών - εκδοτικών αναγκών του δημοσίου και του ευρύτερου δημόσιου τομέα (ν. 3469/2006/Α' 131 και π.δ. 29/2018/Α' 58).

1. ΦΥΛΛΟ ΤΗΣ ΕΦΗΜΕΡΙΔΑΣ ΤΗΣ ΚΥΒΕΡΝΗΣΕΩΣ (ΦΕΚ)

- Τα **ΦΕΚ σε ηλεκτρονική μορφή** διατίθενται δωρεάν στο **www.et.gr**, την επίσημη ιστοσελίδα του Εθνικού Τυπογραφείου. Όσα ΦΕΚ δεν έχουν ψηφιοποιηθεί και καταχωριστεί στην ανωτέρω ιστοσελίδα, ψηφιοποιούνται και αποστέλλονται επίσης δωρεάν με την υποβολή αίτησης, για την οποία αρκεί η συμπλήρωση των αναγκαίων στοιχείων σε ειδική φόρμα στον ιστότοπο **www.et.gr**.

- Τα **ΦΕΚ σε έντυπη μορφή** διατίθενται σε μεμονωμένα φύλλα είτε απευθείας από το Τμήμα Πωλήσεων και Συνδρομητών, είτε ταχυδρομικά με την αποστολή αιτήματος παραγγελίας μέσω των ΚΕΠ, είτε με ετήσια συνδρομή μέσω του Τμήματος Πωλήσεων και Συνδρομητών. Το κόστος ενός ασπρόμαυρου ΦΕΚ από 1 έως 16 σελίδες είναι 1,00 €, αλλά για κάθε επιπλέον οκτασέλιδο (ή μέρος αυτού) προσαυξάνεται κατά 0,20 €. Το κόστος ενός έγχρωμου ΦΕΚ από 1 έως 16 σελίδες είναι 1,50 €, αλλά για κάθε επιπλέον οκτασέλιδο (ή μέρος αυτού) προσαυξάνεται κατά 0,30 €. Το τεύχος Α.Σ.Ε.Π. διατίθεται δωρεάν.

• Τρόποι αποστολής κειμένων προς δημοσίευση:

Α. Τα κείμενα προς δημοσίευση στο ΦΕΚ, από τις υπηρεσίες και τους φορείς του δημοσίου, αποστέλλονται ηλεκτρονικά στη διεύθυνση **webmaster.et@et.gr** με χρήση προηγμένης ψηφιακής υπογραφής και χρονοσήμανσης.

Β. Κατ' εξαίρεση, όσοι πολίτες δεν διαθέτουν προηγμένη ψηφιακή υπογραφή μπορούν είτε να αποστέλλουν ταχυδρομικά, είτε να καταθέτουν με εκπρόσωπό τους κείμενα προς δημοσίευση εκτυπωμένα σε χαρτί στο Τμήμα Παραλαβής και Καταχώρισης Δημοσιευμάτων.

- Πληροφορίες, σχετικά με την αποστολή/κατάθεση εγγράφων προς δημοσίευση, την ημερήσια κυκλοφορία των Φ.Ε.Κ., με την πώληση των τευχών και με τους ισχύοντες τιμοκαταλόγους για όλες τις υπηρεσίες μας, περιλαμβάνονται στον ιστότοπο (**www.et.gr**). Επίσης μέσω του ιστότοπου δίδονται πληροφορίες σχετικά με την πορεία δημοσίευσης των εγγράφων, με βάση τον Κωδικό Αριθμό Δημοσιεύματος (ΚΑΔ). Πρόκειται για τον αριθμό που εκδίδει το Εθνικό Τυπογραφείο για όλα τα κείμενα που πληρούν τις προϋποθέσεις δημοσίευσης.

2. ΕΚΤΥΠΩΤΙΚΕΣ - ΕΚΔΟΤΙΚΕΣ ΑΝΑΓΚΕΣ ΤΟΥ ΔΗΜΟΣΙΟΥ

Το Εθνικό Τυπογραφείο ανταποκρινόμενο σε αιτήματα υπηρεσιών και φορέων του δημοσίου αναλαμβάνει να σχεδιάσει και να εκτυπώσει έντυπα, φυλλάδια, βιβλία, αφίσες, μπλοκ, μηχανογραφικά έντυπα, φακέλους για κάθε χρήση, κ.ά.

Επίσης σχεδιάζει ψηφιακές εκδόσεις, λογότυπα και παράγει οπτικοακουστικό υλικό.

Ταχυδρομική Διεύθυνση: Καποδιστρίου 34, τ.κ. 10432, Αθήνα

Ιστότοπος: **www.et.gr**

ΤΗΛΕΦΩΝΙΚΟ ΚΕΝΤΡΟ: 210 5279000 - fax: 210 5279054

Πληροφορίες σχετικά με την λειτουργία του ιστότοπου: **helpdesk.et@et.gr**

ΕΞΥΠΗΡΕΤΗΣΗ ΚΟΙΝΟΥ

Πωλήσεις - Συνδρομές: (Ισόγειο, τηλ. 210 5279178 - 180)

Πληροφορίες: (Ισόγειο, Γρ. 3 και τηλεφ. κέντρο 210 5279000)

Παραλαβή Δημ. Ύλης: (Ισόγειο, τηλ. 210 5279167, 210 5279139)

Αποστολή ψηφιακά υπογεγραμμένων εγγράφων προς δημοσίευση στο ΦΕΚ: **webmaster.et@et.gr**

Ωράριο για το κοινό: Δευτέρα ως Παρασκευή: 8:00 - 13:30

Πληροφορίες για γενικό πρωτόκολλο και αλληλογραφία: **grammateia@et.gr**

Πείτε μας τη γνώμη σας,

για να βελτιώσουμε τις υπηρεσίες μας, συμπληρώνοντας την ειδική φόρμα στον ιστότοπό μας.

